Tejeda

eco barrios · Cabildo de Gran Canaria · Gran Canaria Reserva de la Biosfera · Ayuntamiento de Tejeda · UNESCO · MaB

C-11 PARQUE RURAL DEL NUBLO / RURAL PARK OF EL NUBLO

C-25 PAISAJE PROTEGIDO DE LAS CUMBRES / LANDSCAPE PROTECTED OF LAS CUMBRES

C-1 RESERVA NATURAL INTEGRAL DE INAGUA / INTEGRAL NATURE RESERVE OF INAGUA

C-20 MONUMENTO NATURAL RISCOS DE TIRAJANA / C-21 MONUMENTO NATURAL DEL ROQUE NUBLO

C-20 NATURAL MONUMENT OF RISCOS DE TIRAJANA / C-21 NATURAL MONUMENT OF ROQUE NUBLO

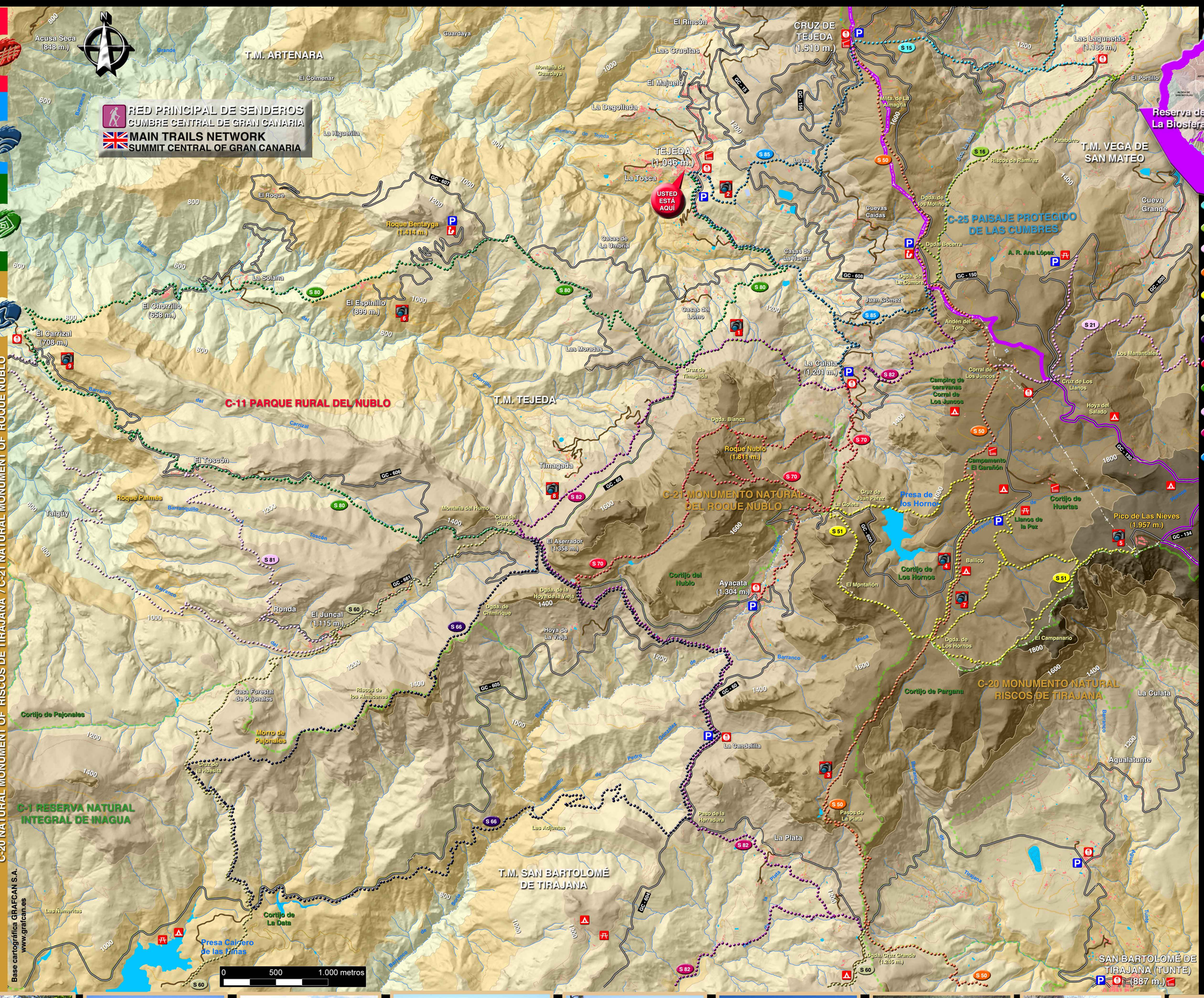

S 15 Cruz de Tejeda - Las Lagunetas - Ariñez - Arbejales - Teror.
Longitud: 12,5 km Dificultad: baja

S 16 Dgda. Becerra - Bco. La Mina - Las Lagunetas - Utiaca - Los Silos - Santa Brígida.
Longitud: 14,0 km Dificultad: media

S 21 Corral de los Juncos - Cruz de los Llanos - Los Manantiales - Hoya del Gamonal.
Longitud: 5 km Dificultad: baja

S 50 Cruz de Tejeda - El Garañón - Pasos de La Plata - Cruz Grande - Tunte.
Longitud: 15 km Dificultad: media

S 51 Circular Llanos de La Pez - Pico de Las Nieves Dgda. de Los Hornos - La Goleta
Longitud: 10 km Dificultad: Media

S 60 Cruz Grande - Presa de Chira - Presa de Soria - Presa de Las Niñas - Juncal - Cruz del Carpio.
Longitud: 24 km Dificultad: media

S 66 Circular La Candelilla - Las Adjuntas - La Data - Cruz de las Huesitas - El Aserrador – Candelilla.
Longitud: 21 km Dificultad: media

S 70 Encrucijada del Roque Nublo y derivaciones a La Culata y al Aserrador.
Longitud: 11 km Dificultad: baja

S 80 Tejeda - Cruz de Timagada - El Chorrillo - El Carrizal - El Toscón - El Aserrador.
Longitud: 20 km Dificultad: media

S 81 Toscón Alto - Ronda - El Juncal - Taguy - El Carrizal de Tejeda
Longitud: 11 km Dificultad: media

S 82 Culata de Tejeda - Cruz de Timagada - Cruz del Carpio - La Candelilla - Cruz Grande - Chira.
Longitud: 18,5 km Dificultad: media

S 85 Cruz de Tejeda - La Isa - Tejeda - La Culata - Dgda. de La Cumbre.
Longitud: 9 km Dificultad: baja

- **Aparcamiento** — Parking
- **Bar - Restaurante** — Bar - Restaurant
- **Centro de interpretación** — Center of interpretation
- **Área recreativa** — Creative area
- **Zona de acampada** — Camping area
- **Alojamiento** — Accommodation
- **Panorámica** — Panoramic
- **Límite término municipal** — Municipal limit

El 25 de junio de 2005, la UNESCO, a través del Consejo Internacional del Programa sobre el Hombre y la Biosfera (MaB), declara Reserva de la Biosfera la zona suroeste de Gran Canaria, un territorio de 65.595 ha. terrestres (42% de la superficie de la isla, donde habita el 2,34% de la población insular) y 34.864 ha. marinas.

La Reserva de la Biosfera de Gran Canaria es esencial para la preservación de las formas de vida y los ecosistemas en los que se integran, constituye un modelo de equilibrio entre el desarrollo socioeconómico y el respeto de los valores naturales y culturales de Gran Canaria, y es un laboratorio natural donde investigar, y un gran aula abierta en la naturaleza en la que formar y concienciar sobre los problemas ambientales locales y globales, y sus soluciones.

Nuestra Reserva de la Biosfera está surcada de una importante red de sendeiras y veredas, gracias a la que el hombre podía acudir al medio natural para aprovechar sus recursos, así como comunicarse y establecer relaciones comerciales entre los diferentes núcleos de población. Estos caminos que antaño eran de obligado tránsito, han comenzado nuevamente a ser reconocidos y valorados como vías para la práctica del senderismo y actividades deportivas en la naturaleza.

Based on a decision of the International Co-Ordinating Council of the Man and the Biosphere (MaB) Programme, the southwestern side of the island of Gran Canaria, a territory that comprises a land surface area of 65,595 ha. (42% of the island's area, inhabited by 2,34% of the island's population) and a marine area of 34,864 ha. was declared a Biosphere Reserve by the UNESCO on 29th June 2005.

The Gran Canaria Biosphere Reserve is essential for the preservation of the traditional ways of life and the ecosystems in which these are settled. It constitutes a model of equilibrium between socioeconomic development and respect for the natural and cultural values of Gran Canaria, and is a natural research laboratory and an open-air classroom for environmental education and for raising public awareness on local and global environmental issues and their solution.

Our Biosphere reserve is crisscrossed by a wide network of paths and tracks which allowed man to use natural resources, as well as communicate and establish trade relations between the different population centres. These paths, indispensable long ago, have commenced to be recognised and valued again as hiking routes and for the practice of sports activities in natural surroundings.

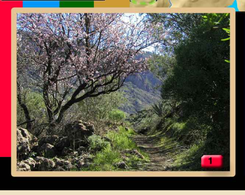







Autor: Claudio Hdez. Riquez.