Rutas circulares por La Culata de Tejeda

eco barrios · Cabildo de Gran Canaria · Gran Canaria Reserva de la Biosfera · ULPGC · Ayuntamiento de Tejeda · UNESCO · MaB

Ruta de los Nacientes

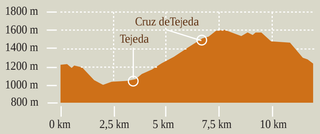

Altura mínima 1007 m
Altura máxima 1598 m
Distancia 11,5 km

Vista a la Caldera de Tejeda

Altura mínima 1185 m
Altura máxima 1708 m
Distancia 9 km

Ruta al Nublo por la Casa del Pino

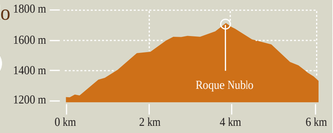

Altura mínima 1220 m
Altura máxima 1708 m
Distancia 6 km

Ruta del Almendrero

Altura mínima 1012 m
Altura máxima 1776 m
Distancia 5,3 km

Camino del Nublo

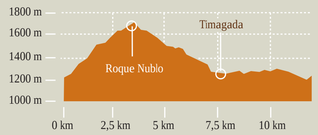

Altura mínima 1186 m
Altura máxima 1709 m
Distancia 11,8 km

CRUZ DE TEJEDA (1.510 m.)
TEJEDA (1.046 m.)
La Culata (1.201 m.)
Roque Nublo (1.811 m.)
Pico de Las Nieves (1.957 m.)
Ayacata (1.304 m.)
El Aserrador (1.358 m.)
Presa de Los Hornos
T.M. TEJEDA
T.M. SAN BARTOLOMÉ DE TIRAJANA
GC - 15
GC - 156
GC - 60
GC - 600
GC - 608
GC - 150
GC - 500
GC - 130
GC - 134
Las Crucitas
El Majuelo
La Degollada
La Tosca
La Isa
Montaña de Guardaya
Casas de La Umbría
Casas de La Huerta
Casas del Lomo
Las Moradas
Cruz de Timagada
Timagada
Dgda. Blanca
Cruz del Carpio
Cortijo del Nublo
Ayacata
Dgda. de Chimirique
Dgda. de la Hoya de la Vieja
Cruz de Juan Pérez
La Coleta
El Montañón
Cortijo de Los Hornos
Bailico
Llanos de la Pez
Campamento El Garañón
Camping de caravanas Corral de Los Juncos
Corral de Los Juncos
Cortijo de Huertas
Hoya del Salado
Cruz de Los Llanos
Los Manantiales
Alto del Pozo
El Campanario
Mña. de La Almagria
Dgda. de los Molinos
Dgda. Becerra
Dgda. de La Cumbre
Cuevas Caídas
Bodega Bentayga
Casa Rural Bentayga
Juan Gómez
Cantonera
El Molino
Andén del Toro
El Ancón
Bodega Andén del Fraile
Casa Rural Pepita la de las flores
A. R. Ana López
Cueva Grande
Bco. de Tejeda
Bco. del Peñón
Bco. Cruz de Tejeda
Bco. Cuevas Caídas
Bco. de Las Moradas
Bco. del Cherrillo
Bco. del Juncal
Bco. del Nublo
Bco. de Ayacata
Bco. de las Rosas
Bco. de los Hornos
Bco. de Cueva Grande
Cañada del Salado
Blfo. de la Salvia
USTED ESTÁ AQUÍ
0 250 500 1.000 Metros

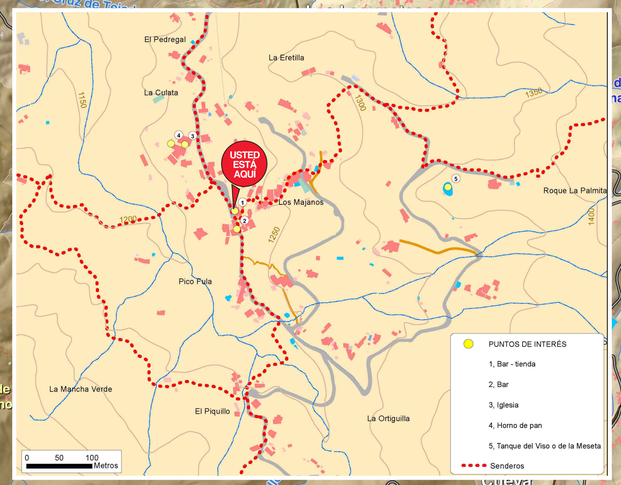

Ruta de los Nacientes
Vista de la Caldera de Tejeda
Ruta al Nublo por la Casa del Pino
Ruta del almendrero
Camino del Nublo

- **Aparcamiento** / Parking
- **Bar - Restaurante** / Bar - Restaurant
- **Centro de interpretación** / Center of interpretation
- **Área recreativa** / Creative area
- **Zona de acampada** / Camping area
- **Alojamiento** / Accommodation
- **Panorámica** / Panoramic
- **Límite término municipal** / Municipal limit

El 29 de junio de 2005, la UNESCO, a través del Consejo Internacional del Programa sobre el Hombre y la Biosfera (MaB), declara Reserva de la Biosfera la zona suroeste de Gran Canaria, con un territorio de 85.095 ha. terrestres (42% de la superficie de la isla, donde habita el 2,34% de la población insular) y 34.864 ha. marinas.

La Reserva de la Biosfera de Gran Canaria es esencial para la preservación de las formas de vida y los ecosistemas en los que se integran, constituye un modelo de equilibrio entre el desarrollo socioeconómico y el respeto de los valores naturales y culturales de Gran Canaria, y es un laboratorio natural donde investigar, y un gran aula abierta en la naturaleza en la que formar y concienciar sobre los problemas ambientales locales y globales, y sus soluciones.

Nuestra Reserva de la Biosfera está surcada de una importante red de senderos y veredas, práctica a la que el hombre acudía al medio natural para aprovechar sus recursos, así como comunicarse y establecer relaciones comerciales entre las diferentes núcleos de población. Estos caminos que antaño eran de obligado tránsito, han comenzado juveniencia a ser redescubiertos y valorados como vías para la práctica del senderismo y actividades deportivas en la naturaleza.

Based on a decision of the International Co-Ordinating Council of the Man and the Biosphere (MAB) Programme, the southwestern side of the island of Gran Canaria, a territory that comprises a land surface area of 85.095 ha. (42% of the island's area, inhabited by 2,34% of the island's population) and a marine area of 34.864 ha. was declared a Biosphere Reserve by the UNESCO on 29th June 2005.

The Gran Canaria Biosphere Reserve is essential for the preservation of the traditional ways of life and the ecosystems in which they are embedded. It constitutes a model of balance between human socio-economic development and respect for the natural and cultural values of Gran Canaria, and is a natural research laboratory and an open-air classroom for environmental education and for raising public awareness on local and global environmental issues and their solution.

Our Biosphere reserve is crisscrossed by a wide network of paths and tracks which allowed man to use natural resources, as well as communicate and establish trade relations between the different population centres. These paths, indispensable long ago, have been rediscovered and appreciated as routes for walking and for the practice of sports activities in natural surroundings.

SEÑAL DE CONTINUIDAD / SIGNAL OF CONTINUITY
SEÑAL DE CAMBIO DE DIRECCIÓN / CHANGE OF ADDRESS SIGNAL
SEÑAL DE DIRECCIÓN EQUIVOCADA / WRONG DIRECTION SIGN

Base cartográfica GRAFCAN S.A.
www.grafcan.es

GRAFCAN

Autor: Claudio Hdez. Rguez.