APÉNDICE 3. ESTUDIO DE RUIDO

ÍNDICE

1. Introducción 1

2. Normativa de aplicación 1

2.1. Legislación europea 1
2.1.1. Directiva 2002/49/CE 1
2.1.2. Directiva (UE) 2015/996 2
2.1.3. Directiva (UE) 2020/367 2
2.1.4. Directiva Delegada (UE) 2021/1226 2
2.2. Legislación estatal 2
2.2.1. Ley 37/2003 2
2.2.2. Real Decreto 1315/2005 3
2.2.3. Real Decreto 1637/2007 3
2.2.4. Real Decreto 1038/2012 5
2.2.5. Orden PCI/1319/2018 5
2.2.6. Orden PCM/542/2021 6
2.2.7. Orden PCM/80/2022 6
2.3. Legislación autonómica 6
2.3.1. Plan Territorial Especial (PTE-21) 6
2.3.2. Revisión Parcial del Plan Territorial Especial 9
2.4. Legislación municipal 11
2.5. Criterios de calidad acústica a verificar 14

3. Análisis preliminar de la situación acústica actual 16

4. Fuentes de ruido existentes 19

5. Inventario de edificaciones 19

6. Metodología del estudio acústico 20

6.1. Definición del ámbito de estudio 20
6.2. Métodos de cálculo 20
6.3. Cálculo de la propagación acústica para fuentes ferroviarias 20
6.3.1. Tráfico ferroviario 23
6.3.2. Caracterización de la vía 23
6.3.3. Velocidades 24

6.3.4. Cálculo de indicador L_{max} 25
6.4. Cálculo de la propagación acústica para fuentes viarias 25
6.4.1. Medio emisor. Clases de Vehículos 26
6.4.2. Medio transmisor. Superficie de rodadura 26
6.5. Aspectos comunes del modelo 26

7. Evaluación de la situación acústica futura 28

7.1. Simulación futura solo la actuación 28
7.2. Simulación futura todas las fuentes 29
7.3. Simulación futura niveles máximos (Lmax) 29

8. Conclusiones 30

Anexos

Anexo I. Inventario de edificaciones

Anexo II. Niveles en fachada

Anexo III. Planos

1. Introducción

El presente documento constituye el estudio acústico incluido en el Estudio de Impacto Ambiental. Fase B del proyecto de la infraestructura ferroviaria entre Las Palmas de Gran Canaria y Maspalomas y elementos asociados.

En el presente estudio se realiza un análisis acústico tanto de la situación actual, considerando los Mapas Estratégicos de Ruido y Planes de Acción presentes en el entorno de la infraestructura proyectada, como de la situación futura, mediante simulación acústica de diferentes escenarios con el fin de realizar una evaluación de las edificaciones potencialmente afectadas por el trazado ferroviario objeto de estudio.

Este estudio tiene como objetivo analizar, desde el punto de vista acústico, el impacto en fase de explotación de la infraestructura. Además de detectar los posibles impactos, en el presente estudio se dimensionarán de forma preliminar las medidas correctoras necesarias para alcanzar los objetivos de calidad acústica deseados, en caso de detectar superaciones de los valores límite de aplicación. Posteriormente deberá realizarse un estudio de mayor detalle en el que se incluyan los cálculos que analicen la viabilidad técnica y los temas de seguridad relacionados con las medidas correctoras propuestas, si estas fueran necesarias.

Se prestará particular atención a las zonas de especial sensibilidad acústica como son las edificaciones de uso residencial. Todo ello dentro del marco legislativo de referencia que permita verificar los objetivos de calidad aplicables en cada escenario.

El ámbito de estudio sobre el que se desarrollan los distintos tramos en los que se divide el trazado puede consultarse en el *Plano 1: Plano de situación* del *Anexo III. Planos*.

2. Normativa de aplicación

2.1. Legislación europea

2.1.1. Directiva 2002/49/CE

La pertenencia de España a la Unión Europea conlleva el obligado cumplimiento del ordenamiento jurídico correspondiente al Derecho Comunitario. La Unión Europea ha abordado la lucha contra el ruido en el marco de su política medioambiental a través de directivas comunitarias cuya finalidad es reducir la contaminación acústica producida por distintos tipos de emisores.

Con la entrada en vigor de la *Directiva 2002/49/CE del Parlamento Europeo y del Consejo, de 25 de junio, sobre la evaluación y gestión del ruido ambiental*, se establecieron una serie de objetivos entre los que destaca la creación de un marco común en el ámbito europeo para la evaluación y gestión de la exposición al ruido ambiental.

La *Directiva 2002/49/CE del Parlamento Europeo y del Consejo, de 25 de junio de 2002, sobre evaluación y gestión del ruido ambiental* no establece límites reglamentarios autorizados de emisión de ruido en el ambiente exterior y por tanto no podía ser aplicado hasta la existencia de leyes y reglamentos que la desarrollasen y cuantificasen en términos de niveles de emisión e inmisión máximos permitidos.

Con el objetivo de complementar el Anexo II de la Directiva, la Comisión emitió la "*Recomendación de 6 de agosto de 2003 relativa a las orientaciones sobre los métodos de cálculo provisionales revisados para el ruido industrial, procedente de aeronaves, del tráfico rodado y ferroviario y los datos de emisiones correspondientes*".

En ella se analiza para cada medio de transporte la aplicabilidad y descripción de los modelos recomendados, así como las adaptaciones necesarias de los mismos para verificar el cumplimiento de la *Directiva 2002/49/CE*. De forma específica se aplica para ruido de tráfico rodado el método nacional de cálculo francés "*NMPB-Routes-96 (SETRA-CERTULCPC-CSTB)*", y para el ferrocarril el método nacional de cálculo de los Países Bajos, publicado como *"Reken – en Meetvoorschrift Railverkeerslawaai '96"*, considerados ambos como métodos provisionales en aquellos países que no tenían su propio método oficial para la realización de mapas de ruido de infraestructuras.

2.1.2. Directiva (UE) 2015/996

En mayo de 2015, se publica la *Directiva UE 2015/996 de la Comisión de 19 de mayo de 2015 por la que se establecen métodos comunes de evaluación del ruido en virtud de la Directiva 2002/49/CE del Parlamento Europeo y del Consejo*. En esta directiva se considera que "*De conformidad con su artículo 1, la Directiva 2002/49/CE tiene por objeto establecer un enfoque común destinado a evitar, prevenir o reducir con carácter prioritario los efectos nocivos, incluyendo las molestias, de la exposición al ruido ambiental. A tal efecto, los Estados miembros determinarán la exposición al ruido ambiental, a través de la cartografía del ruido, con métodos de evaluación comunes para los Estados miembros, garantizarán la disponibilidad pública de la información relativa al ruido ambiental y a sus efectos y adoptarán planes de acción basados en los resultados de la cartografía del ruido, con vistas a prevenir y reducir el ruido ambiental, cuando proceda, y en particular cuando los niveles de exposición puedan inducir efectos nocivos para la salud humana, así como para preservar la calidad del ruido ambiental cuando resulte conveniente*".

En este sentido, la *Directiva UE 2015/996* tiene por objeto sustituir el Anexo II de la *Directiva 2002/49/CE*, estableciendo una metodología común de cálculo para todos los países miembros, que queda desarrollada a través de varios anexos, e insta a los estados miembros a adoptar las disposiciones legales, reglamentarias y administrativas necesarias para dar cumplimiento a esta directiva, estableciendo como fecha límite el 31 de diciembre de 2018.

Esta directiva desarrolla una metodología, establecida por la Comisión Europea a través del proyecto CNOSSOS-EU, para la evaluación del ruido asociado a infraestructuras viarias, ferroviarias, aéreas e industriales. Además, indica la normativa de referencia para la realización de mediciones.

2.1.3. Directiva (UE) 2020/367

La *Directiva 2002/49/CE, sobre evaluación y gestión del ruido ambiental*, recogía la necesidad de analizar, según una relación dosis-efecto, los efectos nocivos que el ruido ambiental provoca en la población. Sin embargo, el Anexo III en el que se contemplaría un método para evaluar esas dosis-efecto, postponía a futuras revisiones de esta Directiva la descripción de este.

El 5 de marzo de 2020 se publica en el Diario Oficial de la Unión Europea, la *Directiva (UE) 2020/367 de la Comisión de 4 de marzo de 2020 por la que se modifica el anexo III de la Directiva 2002/49/CE de Parlamento Europeo y del Consejo en lo relativo al establecimiento de métodos de evaluación para los efectos nocivos del ruido ambiental*.

El objeto de esta norma es establecer un método común de evaluación para los distintos efectos nocivos que el ruido ambiental de las principales infraestructuras (viarias, ferroviarias y aeroportuarias) genera en la población que reside en sus proximidades y que como tal queda expuesta a este tipo de contaminación.

Esta Directiva entró en vigor el 25 de marzo de 2020, y necesitará de una trasposición al ordenamiento jurídico nacional antes del 31 de diciembre de 2021.

2.1.4. Directiva Delegada (UE) 2021/1226

El 28 de julio de 2021 se publica en el Diario Oficial de la Unión Europea la *Directiva Delegada (UE) 2021/1226 de la Comisión de 21 de diciembre de 2020 por la que se modifica, para adaptarlo al progreso científico y técnico, el anexo II de la Directiva 2002/49/CE del Parlamento Europeo y del Consejo en cuanto a los métodos comunes para la evaluación del ruido*.

Como su nombre indica, el anexo II de la *Directiva 2002/49/CE* se modifica de conformidad con lo dispuesto en el anexo de la *Directiva Delegada (UE) 2021/1226*.

Los Estados miembros pondrán en vigor las disposiciones legales, reglamentarias y administrativas necesarias para dar cumplimiento a lo establecido en la *Directiva Delegada (UE) 2021/1226* a más tardar el 31 de diciembre de 2021.

2.2. Legislación estatal

2.2.1. Ley 37/2003

La *Directiva 2002/49/CE* fue traspuesta al ordenamiento estatal mediante la *Ley 37/2003, de 17 de noviembre, del Ruido* que regula la realización de los mapas de ruido (concretamente los mapas estratégicos) y la forma y competencias para la gestión del ruido ambiental.

Sin embargo, la *Ley 37/2003* no se limita únicamente al contenido de la Directiva que traspone, sino que desarrolla con mayor profundidad la regulación de la materia que, hasta ese momento, se encontraba dispersa en diferentes textos legales y reglamentarios, tanto estatales como autonómicos, así como en ordenanzas municipales ambientales y sanitarias de algunos ayuntamientos.

El **objeto de la Ley del Ruido** es prever, vigilar y reducir la contaminación acústica, para evitar riesgos y reducir los daños que de ésta pueden derivarse para la salud humana, los bienes o el medio ambiente, así como proteger el derecho a la intimidad de las personas y el disfrute de un entorno adecuado para su desarrollo y el de sus actividades, con el fin de garantizar el bienestar y la calidad de vida de los ciudadanos.

El ámbito de aplicación se delimita por referencia a todos los emisores que, a los efectos de la Ley se refiere a cualquier actividad, infraestructura, equipo, maquinaria o comportamiento que genere contaminación acústica.

Un aspecto relevante de la Ley del Ruido es el de "**calidad acústica**", definida como el grado de adecuación de las características acústicas de un espacio a las actividades que se realizan en su ámbito, evaluado, entre otros factores, de acuerdo con los niveles de inmisión y emisión.

De acuerdo con la Ley, es responsabilidad del Gobierno fijar, a través del correspondiente reglamento, los objetivos de calidad acústica aplicables a los distintos tipos de área acústica en que se zonifica el territorio, atendiendo a los distintos usos del suelo, de manera que se garantice en todo el territorio un nivel mínimo de protección frente a la contaminación acústica.

2.2.2. Real Decreto 1315/2005

La Ley del Ruido fue parcialmente desarrollada por el *Real Decreto 1513/2005, de 16 de diciembre, por el que se desarrolla la Ley 37/2003, de 17 de noviembre, del Ruido, en lo referente a la evaluación y gestión del ruido ambiental*. En esta norma se precisan los conceptos de ruido ambiental y sus efectos sobre la población, junto a una serie de medidas necesarias para la consecución de los objetivos previstos, tales como la elaboración de los mapas estratégicos de ruido y los planes de acción, así como las obligaciones de suministro de información a los agentes implicados.

En él se define un marco básico destinado a evitar, prevenir o reducir con carácter prioritario los efectos nocivos, incluyendo las molestias, de la exposición al ruido ambiental y completar la incorporación a nuestro ordenamiento jurídico de la *Directiva 2002/49/CE, del Parlamento Europeo y del Consejo, de 25 de junio de 2002, sobre evaluación y gestión del ruido ambiental*.

2.2.3. Real Decreto 1637/2007

El desarrollo completo de la *Ley del Ruido* se da con el *Real Decreto 1367/2007, de 19 de octubre, por el que se desarrolla la Ley 37/2003, de 17 de noviembre, del Ruido, en lo referente a zonificación acústica, objetivos de calidad y emisiones acústicas*, donde se definen índices de ruido y de vibraciones, sus aplicaciones, efectos y molestias sobre la población y su repercusión en el medio ambiente. Se delimitan, además, los distintos tipos de servidumbres y áreas acústicas definidas en la *Ley del Ruido* y se establecen los objetivos de calidad acústica para cada área, incluyéndose el espacio interior de determinadas edificaciones. Por último, se regulan los emisores acústicos, fijándose valores límite de emisión o de inmisión, así como los procedimientos y los métodos de evaluación de ruido y vibraciones.

En él se establece que se aplicarán los índices de ruido Ld, Le y Ln para la verificación del cumplimiento de los objetivos de calidad acústica aplicables, entre otros emisores y situaciones, a la evaluación de los niveles sonoros producidos por las infraestructuras.

Estos índices son definidos en el Anexo I del *Real Decreto 1513/2005* de acuerdo con la siguiente descripción:

- **L_d (Índice de ruido día)**: es el nivel sonoro medio a largo plazo ponderado A definido en la norma ISO 1996-2: 1987, determinado a lo largo de todos los períodos día de un año.
- **L_e (Índice de ruido tarde)**: es el nivel sonoro medio a largo plazo ponderado A definido en la norma ISO 1996-2: 1987, determinado a lo largo de todos los períodos tarde de un año.
- **L_n (Índice de ruido noche)**: es el nivel sonoro medio a largo plazo ponderado A definido en la norma ISO 1996-2: 1987, determinado a lo largo de todos los períodos noche de un año.

En el *Real Decreto 1367/2007* se definen también los **objetivos de calidad acústica y la zonificación acústica.**

Las áreas acústicas deben ser definidas y clasificadas por las administraciones locales en función al uso predominante del suelo, en los tipos que determinen las comunidades autónomas, donde al menos deben recogerse:

- a: Sectores del territorio con predominio de suelo de uso residencial.
- b: Sectores del territorio con predominio de suelo de uso industrial.
- c: Sectores del territorio con predominio de suelo de uso recreativo y de espectáculos.

- d: Sectores del territorio con predominio de suelo de uso terciario distinto del contemplado en c.
- e: Sectores del territorio con predominio de suelo de uso sanitario, docente y cultural que requiera una especial protección contra la contaminación acústica.
- f: Sectores del territorio afectados a sistemas generales de infraestructuras de transporte y otros equipamientos públicos que los reclamen.
- g: Espacios naturales que requieran protección especial.

De este modo, en la Tabla A del Anexo II del *Real Decreto 1367/2007* se establecen los **objetivos de calidad acústica para ruido aplicables a áreas urbanizadas existentes**, en los siguientes términos:

OBJETIVOS DE CALIDAD ACÚSTICA EN ÁREAS URBANIZADAS EXISTENTES			
Tipo de área acústica	Índices de Ruido (dBA)		
	Ld	Le	Ln
e	60	60	50
a	65	65	55
d	70	70	65
c	73	73	63
b	75	75	65
f (1)	Sin determinar	Sin determinar	Sin determinar

(1) En estos sectores del territorio se adoptarán las medidas adecuadas de prevención de la contaminación acústica, en particular mediante la aplicación de las tecnologías de menor incidencia acústica de entre las mejores técnicas disponibles, de acuerdo con el apartado a), del artículo 18.2 de la Ley 37/2003, de 17 de noviembre.

Fuente: Tabla A del Anexo II del *Real Decreto 1367/2007*

En el Anexo I del *Real Decreto 1367/2007* se establecen los valores de comienzo y fin de los distintos periodos de evaluación, y que son: periodo día de 7 a 19 h; periodo tarde de 19 a 23 h; periodo noche, de 23 a 7 h.

Para nuevos desarrollos urbanísticos se establece como objetivo de calidad acústica la no superación del valor que le sea de aplicación a la tabla A del Anexo II, disminuido en 5 decibelios.

Para las **nuevas infraestructuras viarias, ferroviarias y aeroportuarias**, el *Real Decreto 1367/2007* establece como **valores límite de inmisión de ruido** los contemplados en la tabla A1 del Anexo III, y que se exponen en la tabla siguiente.

VALORES LÍMITE DE INMISIÓN			
TIPO DE ÁREA ACÚSTICA	ÍNDICES DE RUIDO (dBA)		
	Ld	Le	Ln
e	55	55	45
a	60	60	50
d	65	65	55
c	68	68	58
b	70	70	60

Fuente: Tabla A1 del Anexo III del *Real Decreto 1367/2007*

En relación con el indicador L_{max}, las nuevas infraestructuras ferroviarias o aeroportuarias no podrán transmitir al medio ambiente exterior de las correspondientes áreas acústicas niveles de ruidos superiores a los establecidos en la tabla A2 del Anexo III, y que se muestran en la siguiente tabla.

VALORES LÍMITE DE INMISIÓN MÁXIMOS	
TIPO DE ÁREA ACÚSTICA	ÍNDICES DE RUIDO (dBA)
	Lmax
e	80
a	85
d	88
c	90
b	90

Fuente: Tabla A2 del Anexo III del *Real Decreto 1367/2007*

Asimismo, la **Disposición adicional segunda** establece que lo dispuesto en el *Real Decreto 1367/2007* para las nuevas infraestructuras será de aplicación, teniendo en cuenta la Disposición adicional tercera, a aquellas de competencia de la Administración General del Estado, cuya tramitación de la declaración de

impacto ambiental se inicie con posterioridad a la entrada en vigor de este Real Decreto. A estos efectos, se entenderá como inicio de la tramitación la recepción por el órgano ambiental del documento inicial del proyecto, procedente del órgano sustantivo, conforme a lo dispuesto en la legislación en materia de evaluación de impacto ambiental.

Como aclaración y según lo indicado en la **Disposición adicional tercera** del *Real Decreto 1367/2007*, a efectos de la Disposición adicional segunda, tendrán la consideración de **nuevas infraestructuras de competencia estatal**, entre otros casos, las obras de "*construcción de un nuevo trazado en el caso de carreteras o ferrocarriles, que requiera declaración de impacto ambiental*".

Dado que la fecha de inicio de la tramitación ambiental del presente proyecto es posterior a la entrada en vigor del *Real Decreto 1367/2007*, y que se trata de un nuevo trazado que requiere declaración de impacto ambiental, resulta de aplicación lo dispuesto para nuevas infraestructuras.

En vista de ello, **las actuaciones contempladas en el presente proyecto constituyen una nueva infraestructura.**

2.2.4. Real Decreto 1038/2012

Este Real Decreto modifica la tabla A del Anexo II del *Real Decreto 1367/2007*, estableciendo que, en los sectores del territorio afectados a sistemas generales de infraestructuras de transporte, u otros equipamientos públicos que lo reclamen, no podrán superarse, en sus límites, los objetivos de calidad acústica para ruido aplicables al resto de áreas acústicas que colinden con ellos. De este modo la tabla A del Anexo II del *Real Decreto 1367/2007* se sustituye por la siguiente:

	TIPO DE ÁREA ACÚSTICA	ÍNDICES DE RUIDO		
		Ld	Le	Ln
e	Sectores del territorio con predominio de suelo de uso sanitario, docente y cultural que requiera una especial protección contra la contaminación acústica	60	60	50
a	Sectores del territorio con predominio de suelo de uso residencial	65	65	55
d	Sectores del territorio con predominio de suelo de uso terciario distinto del contemplado en c)	70	70	65
c	Sectores del territorio con predominio de suelo de uso recreativo y de espectáculos	73	73	63
b	Sectores del territorio con predominio de suelo de uso industrial	75	75	65
f	Sectores del territorio afectados a sistemas generales de infraestructuras de transporte, u otros equipamientos públicos que los reclamen (1)	(2)	(2)	(2)

(1) En estos sectores del territorio se adoptarán las medidas adecuadas de prevención de la contaminación acústica, en particular mediante la aplicación de las tecnologías de menor incidencia acústica de entre las mejores técnicas disponibles, de acuerdo con el apartado a) del artículo 18.2 de la Ley 37/2003, de 17 de noviembre.

(2) En el límite perimetral de estos sectores del territorio no se superarán los objetivos de calidad acústica para ruido aplicables al resto de áreas acústicas colindantes con ellos.

Nota: Los objetivos de calidad aplicables a las áreas acústicas están referenciados a una altura de 4 m

Fuente: Tabla A del Anexo II del *Real Decreto 1038/2012*

Por tanto, este Real Decreto sólo afecta a las áreas acústicas tipo f. Sectores del territorio afectados a sistemas generales de infraestructuras de transporte, u otros equipamientos públicos que los reclamen.

2.2.5. Orden PCI/1319/2018

Con el objeto de dar cumplimiento a lo indicado en la *Directiva Europea (UE) 2015/996 de 19 de mayo, el 13 de diciembre de 2018* se publicó en el BOE nº 300 la *Orden PCI/1319/2018, de 7 de diciembre, por la que se modifica el Anexo II del Real Decreto 1513/2005, de 16 de diciembre, en lo referente a la evaluación del ruido ambiental*.

Esta Orden supone una transposición a la legislación nacional de lo indicado en la *Directiva (UE) 2015/996*. Se modifica la metodología de cálculo de los indicadores de ruido fijados por la *Directiva 2002/49/CE* para la evaluación del ruido de tipo industrial, aeronaves, trenes y ruido de tráfico rodado, por una metodología común de cálculo desarrollada por la Comisión Europea a través del proyecto Common Noise Asseessmet Methods in Europe (CNOSSOS – EU). La utilización de esta metodología tiene carácter vinculante a partir del 31 de diciembre de 2018.

La Orden Ministerial cuenta con un único artículo "*Se substituye el contenido del anexo II del Real Decreto 1513/2005, de 16 de diciembre, por el que se desarrolla la Ley 37/2003, de 17 de noviembre, del Ruido, en lo referente a la evaluación del ruido ambiental, por el nuevo contenido del anexo incluido en esta orden*".

De esta forma, los indicadores contemplados en la normativa estatal, L_n y L_{den}, deberán ser calculados bajo método europeo armonizado de cálculo de niveles de ruido (CNOSSOS).

2.2.6. Orden PCM/542/2021

El 3 de junio de 2021 se publica en el BOE nº 132 la *Orden PCM/542/2021, de 31 de mayo, por la que se modifica el Anexo III del Real Decreto 1513/2005, de 16 de diciembre, por el que se desarrolla la Ley 37/2003, de 17 de noviembre, del Ruido, en lo referente a la evaluación y gestión del ruido ambiental*.

Esta orden surge de la necesidad de incorporar al ordenamiento jurídico español la *Directiva (UE) 2020/367 de la Comisión de 4 de marzo de 2020 por la que se modifica el anexo III de la Directiva 2002/49/CE del Parlamento Europeo y del Consejo en lo relativo al establecimiento de métodos de evaluación para los efectos nocivos del ruido ambiental.*

La modificación del anexo III del *Real Decreto 1513/2005, de 16 de diciembre*, supone la sustitución de los métodos de evaluación de los efectos nocivos del ruido por los establecidos recientemente en la citada *Directiva (UE) 2020/367 de la Comisión de 4 de marzo de 2020*. Éstos se han definido teniendo en cuenta las directrices sobre ruido ambiental para la región europea de la Organización Mundial de la Salud (*Environmental Noise Guidelines for the European Region*, OMS 2018), que recogen relaciones dosis-efecto para los efectos nocivos provocados por la exposición al ruido ambiental.

Los métodos de evaluación que se recogen en el nuevo texto del Anexo son aquellos en los que, a la luz del conocimiento actual, se ha podido establecer una relación significativa entre los niveles de un indicador acústico provocados por un tipo de fuente de ruido y el efecto nocivo considerado. A saber, el efecto sobre las enfermedades cardiacas isquémicas del ruido viario, y las molestias intensas y alteraciones graves del sueño provocadas por el ruido viario, ferroviario y de aeronaves.

2.2.7. Orden PCM/80/2022

Esta orden tiene por objeto incorporar a nuestro ordenamiento jurídico la *Directiva Delegada (UE) 2021/1226 de la Comisión, de 21 de diciembre de 2020*, para lo que se modifican aquellos apartados y preceptos del anexo II del *Real Decreto 1513/2005, de 16 de diciembre*, que resultan afectados por dicha directiva, con el fin de proceder a su adaptación al progreso científico y técnico.

La razón de interés general en la que se fundamenta deriva de la exigencia de incluir las modificaciones oportunas, en ciertos aspectos técnicos, de las metodologías comunes de evaluación del ruido ambiental, que se han definido a nivel europeo mediante la *Directiva Delegada (UE) 2021/1226, de la Comisión, de 21 de diciembre de 2020*.

2.3. Legislación autonómica

Actualmente Canarias no cuenta con una ley específica que regule en materia de contaminación acústica.

Aun así, existe normativa en vigor que hace referencia a esta materia, destacando la *Ley 19/2003 sobre las Directrices de Ordenación General y las Directrices de Ordenación del Turismo de Canarias*, la cual menciona en su apartado *3.2.2 Atmósfera* lo siguiente*: "El nivel de ruidos se ha convertido en un indicador esencial de la calidad de vida urbana, cuyo tratamiento homogéneo, a través de las Directrices sectoriales ambientales, se materializará en las ordenanzas municipales"*, o la *Ley 7/2011, de 5 de abril, de actividades clasificadas y espectáculos públicos y otras medidas administrativas complementarias*, que establece una serie de pautas relativas al control del ruido en actividades.

2.3.1. Plan Territorial Especial (PTE-21)

Junto con la legislación autonómica mencionada, se debe considerar el *Plan Territorial Especial del corredor de transporte público con infraestructura propia y modo guiado entre Las Palmas de Gran Canaria y Maspalomas (PTE-21)*, aprobado según la Orden 3614 del 16 de junio de 2010 y publicado en B.O.C. nº 123 con fecha 24 de junio de 2010.

En su *artículo 40.- Prevención de molestias por el ruido y vibraciones* se establece lo siguiente:

"*El ruido producido por el funcionamiento de la maquinaria durante la fase de construcción puede ser aminorado con un mantenimiento regular de la misma, ya que así se eliminan los ruidos procedentes de elementos desajustados que trabajan con altos niveles de vibración.*

Se prestará especial atención en las zonas en las que la traza discurre cerca de núcleos urbanos de población, coincidentes con aquellas en las que se ha detectado impacto severo por ruido.

Estas zonas, que se identificarán puntualmente en el correspondiente Estudio de Impacto Ambiental del proyecto de construcción.

En su *artículo 43.- Medidas para la corrección del ruido y vibraciones producido por el tráfico ferroviario (NAD)* establece lo siguiente:

En sentido amplio puede considerarse como ruido cualquier sonido que interfiere en alguna actividad humana, afectando negativamente a la calidad de vida de las personas. Los ruidos de alta intensidad pueden llegar a provocar estado de agotamiento, fatiga nerviosa, efectos sobre el rendimiento en el trabajo, alteración del sueño y descanso, y pérdida de audición.

Los sistemas de transporte terrestre están considerados como una de las principales fuentes de emisión sonora causantes del ruido ambiental soportado. Así, la creación de una nueva infraestructura ferroviaria genera una elevación de los niveles sonoros en los espacios que atraviesa, de diversa tipología y significación. Así el ruido de mayor significación producido por este tipo de infraestructuras es el originado por la circulación de los trenes en la fase de explotación. Por tanto, el estudio desarrollado sobre la necesidad de medidas correctoras del ruido se orienta en esta dirección.

Los parámetros que condicionan el nivel de ruido percibido y el grado de molestia ocasionado derivan fundamentalmente de las características del medio atravesado y de las de la infraestructura y el tipo de explotación, destacando los siguientes:

- Proximidad de la población receptora a la fuente de emisión (trazado).

- Usos y actividades predominantes en las áreas afectadas. Pueden darse elementos especialmente sensibles al ruido (colegios, etc.) o por el contrario, actividades generadoras de ruido (industrias, etc.).

- Topografía local y existencia de obstáculos físicos que reflejen o refracten el ruido.

- Características del trazado y del tráfico ferroviario.

- Niveles de ruido originados por otros medios de transporte u otras fuentes de emisión.

Por lo que respecta al umbral considerado como admisible, en la actualidad, la mayoría de los países consideran los 65 dB (A) de nivel sonoro equivalente diario, como el límite superior de tolerancia o aceptabilidad para el ruido ambiental en el período diurno. Para el período nocturno este nivel se sitúa en 55 dB(A).

A fin de determinar los puntos del trazado en los que será necesario establecer medidas correctoras, se establecerá la siguiente secuencia de análisis, que deberá cumplirse en el Estudio de Impacto Ambiental del proyecto de construcción definitivo.

- Detección de zonas sensibles al ruido.

- Estudio de los niveles de ruido producidos por la circulación de trenes y modelización de su propagación, partiendo de una serie de datos e hipótesis de explotación.

- Estimación de los niveles de ruido producido en las zonas sensibles.

- Comparación de los niveles de ruido estimados con los valores de referencia o umbral admisibles.

- Identificación de zonas de actuación y propuesta de medidas correctoras.

1. Selección de zonas de mayor sensibilidad.

Para proceder a la estimación de los niveles sonoros a lo largo del trazado, se seleccionará un conjunto de zonas de mayor sensibilidad hipotética al ruido producido por el tráfico ferroviario. La selección se hará teniendo en cuenta los núcleos de población que quedan en las proximidades de los trazados, junto con las características topográficas de las secciones transversales a la vía del ferrocarril en donde se asientan las edificaciones.

El conjunto de áreas seleccionadas (de uso residencial o terciario) para las alternativas consideradas quedan recogidas en las tablas que se presentan a continuación, en donde se indica el p.k. en que se encuentra, situación respecto a la vía (derecha (D) o izquierda (I), consideradas en sentido Las Palmas de Gran Canaria-Maspalomas), la distancia a la vía, etc.

Núcleo de población	P.K. inicio-P.K. fin	Situación	Distancia a la vía (m)
Telde	15+850 – 16+650	D	200
Arinaga	31+750 – 33+150	D	200
Arinaga	31+750 – 33+150	I	50
Vecindario	36+250 – 36+950	I	200
Playa del Inglés	48+850 – 48+950	I	200
Playa del Inglés	50+250 – 50+450	I	150

2. Estimación de los niveles de ruido y su propagación.

Para estimar los niveles de ruido que se podrían alcanzar en las poblaciones cercanas se deberá realizar un estudio de la propagación del ruido producido por el tráfico ferroviario a partir de experiencias similares.

Para el estudio se deberá partir de una serie de datos e hipótesis relativos a los valores que adoptan los parámetros que inciden en la emisión y recepción del ruido producido por la circulación de trenes, que se presentan a continuación de forma resumida.

a.- Datos básicos.

Tipos de tren considerados Desiro

Longitud del tren 80 m

Velocidad 160 km/h

Altura del receptor 3 m sobre nivel del suelo

Distancia eje vía borde plataforma 7 m

Distancia borde primer receptor 15 m

Número de vías 2

Nivel de ruido admisible diurno 65 dB(A)

Nivel de ruido admisible nocturno 55 dB(A)

Inicio del período diurno 7 h

Final del período diurno 21 h

b.- Características de tráfico ferroviario.

Para el establecimiento de los escenarios de tráfico de trenes se utilizarán datos de tráfico ferroviario considerados en el estudio de demanda, con un intervalo de servicio en hora punta de 15 minutos.

c.- Condiciones del entorno de la vía.

Para el estudio se considerará la sección transversal de la vía.

d.- Metodología de estimación de los niveles de ruido del ferrocarril.

Los niveles sonoros generados por el tráfico ferroviario se suelen estimar aplicando distintas metodologías dependiendo de cada país. Es de destacar que en el caso de España no hay una metodología de cálculo oficial para realizar estas estimaciones.

Por ello, se deberá elaborar una metodología para la estimación de los niveles sonoros generados por el tráfico ferroviario basada en la experiencia publicada por el Instituto Nacional de Investigación por los Transportes y su Seguridad (INRETS), en varios tipos de trenes en Francia.

La metodología aplicada calcula los niveles de ruido continuo equivalente (Leq) en dB(A) producidos por el tráfico ferroviario durante el período diurno (7-21 h), y durante el período nocturno (21-7). Asimismo, calcula los niveles de ruido máximos producidos por el tren.

3. Propuesta de medidas correctoras.

Las medidas correctoras se expresarán como longitud de apantallamiento acústico estándar, pero con criterios estéticos y paisajísticos en función del tipo de zona atravesada, a fin de conseguir la adecuación e integración paisajística de las actuaciones correctoras y evitar impactos adicionales.

En el Estudio de Impacto Ambiental, y por lo tanto en el Proyecto de Ejecución se definirá el tipo (pantallas estándar, pantallas vegetales, etc.) y posición de los medios de protección acústica a emplear en cada tramo concreto de la línea."

En su *artículo 53.- Redacción de estudios y proyectos en fases posteriores (NAD)* indica lo siguiente en el apartado 2:

"*Como complemento de las medidas de protección ambiental anteriormente establecidas, a nivel de proyecto constructivo y para los distintos tramos en que se descomponga el trazado, se redactarán los siguientes estudios y proyectos:*

2. Estudio de ruido.

Será necesaria la realización de un estudio de ruido particularizado para las zonas de posible incidencia detectadas que incluya:

- Definición de la situación de ruido de partida y estimación de los niveles reales de ruido durante la fase de explotación.

- Definición de las zonas en las que se considere necesaria la colocación de sistemas para disminuir los impactos ocasionados por el incremento de los niveles sonoros, en su caso.

- Diseño de las medidas adecuadas para conseguir que el ruido producido por la puesta en servicio de la nueva vía no sobrepase los niveles considerados como admisibles.

En principio se consideran áreas sensibles a estudiar las señaladas en el apartado de medidas de corrección de ruido. No obstante, del estudio detallado de los trazados a nivel de proyecto constructivo y en función de los niveles de ruido alcanzados se inferirá la necesidad de completar las medidas señaladas."

2.3.2. Revisión Parcial del Plan Territorial Especial

El Consejo de Gobierno Insular, en su sesión ordinaria celebrada el día 1 de septiembre de 2014, acuerda el inicio del procedimiento para formular y tramitar la aprobación de la *Revisión Parcial del Plan Territorial Especial de Ordenación del Corredor de Transporte Público con Infraestructura Propia y Modo Guiado entre Las Palmas de Gran Canaria y Maspalomas (PTE-21) en las zonas de San Agustín-San Fernando de Maspalomas y Tarajalillo-Lilolandia, término municipal de San Bartolomé de Tirajana*, la cual se aprueba inicialmente en B.O.C. nº 90 con fecha 4 de mayo de 2021, y cuya aprobación definitiva se encuentra en proceso de publicación.

El ámbito de la revisión del PTE-21 se corresponde con el establecido por las Normas Sustitutivas Transitorias, dentro del tramo suspendido entre los ppkk 49+000 y 56+000.

En la revisión parcial se observan modificaciones con respecto al PTE-21 en los artículos 40 y 43 relativos al ruido, que se mencionan a continuación.

En su *artículo 40.- Prevención de molestias por el ruido y vibraciones* se establece lo siguiente:

"*El ruido producido por el funcionamiento de la maquinaria durante la fase de construcción puede ser aminorado con un mantenimiento regular de la misma, ya que así se eliminan los ruidos procedentes de elementos desajustados que trabajan con altos niveles de vibración.*

Durante la fase de construcción para prevenir o minimizar el impacto sobre el hábitat humano se cumplirá el Real Decreto 524/2006, de 28 de abril, por el que se modifica el Real Decreto 212/2002, de 22 de febrero, por el que se regulan las emisiones sonoras en el entorno debidas a determinadas máquinas de uso al aire libre.

Se tendrá en consideración también la ordenanza municipal de protección contra la contaminación acústica en el municipio de San Bartolomé de Tirajana, de donde se regulan la prevención, vigilancia y corrección de la contaminación acústica en el medio ambiente urbano del municipio, limitando con ello las molestias, daños y riesgos que pueda implicar para las personas o bienes de cualquier naturaleza.

Como pautas generales encaminadas a minimizar las molestias ocasionadas por los ruidos durante la fase de construcción, se estudiará en cada caso la necesidad de adoptar medidas, como son la utilización de compresores y perforadoras de bajo nivel sónico, la revisión y control periódico de los silenciadores de los motores y la utilización de revestimientos elásticos en tolvas y cajas de volquetes.

En cuanto a las voladuras, se realizará un diseño cuidadoso de las mismas, tanto en la calidad como en la cantidad de explosivo a utilizar, así como en la geometría del frente y de los barrenos, procurando minimizar la presión del barreno y optimizar el consumo específico de explosivo.

Además, no podrán realizarse obras ruidosas entre las 22 h y las 8 h en el entorno del núcleos habitados, (al final del tramo se localizan varias viviendas) – salvo las que se realicen en el interior de los túneles – en las zonas donde sea imprescindible realizar trabajos nocturnos se reforzarán las medidas de protección.

Estas zonas, que se identificarán puntualmente en el correspondiente Estudio de Impacto Ambiental del proyecto de construcción.

Las evaluaciones de impacto ambiental de los proyectos de obras que ejecuten la ordenación realizarán un estudio detallado del ruido ambiental ocasionado en el periodo día/noche durante la fase de ejecución de las obras.

Las evaluaciones de impacto ambiental de los proyectos de obras que ejecuten la ordenación realizarán un estudio detallado del ruido ferroviario en el periodo día/tarde/noche durante la fase de explotación de la vía, considerando el tránsito de trenes previsto y aquellos otros ocasionados por elementos de la vía o de las instalaciones auxiliares, todo ello de conformidad con los requisitos y disposiciones normativas vigentes y las directivas europeas de aplicación.

Las evaluaciones de impacto ambiental de los proyectos de obras que ejecuten la ordenación realizarán un estudio detallado de vibraciones, con proyecciones sobre la línea de fachada afectada. Considerando tanto la fase de ejecución de las obras como la fase de explotación de la vía."

En su *artículo 43.- Medidas para la corrección del ruido y vibraciones producido por el tráfico ferroviario* se establece lo siguiente:

"En sentido amplio puede considerarse como ruido cualquier sonido que interfiere en alguna actividad humana, afectando negativamente a la calidad de vida de las personas. Los ruidos de alta intensidad pueden llegar a provocar estado de agotamiento, fatiga nerviosa, efectos sobre el rendimiento en el trabajo, alteración del sueño y descanso, y pérdida de audición.

Los sistemas de transporte terrestre están considerados como una de las principales fuentes de emisión sonora causantes del ruido ambiental soportado. Así, la creación de una nueva infraestructura ferroviaria genera una elevación de los niveles sonoros en los espacios que atraviesa, de diversa tipología y significación. Así el ruido de mayor significación producido por este tipo de infraestructuras es el originado por la circulación de los trenes en la fase de explotación. Por tanto, el estudio desarrollado sobre la necesidad de medidas correctoras del ruido se orienta en esta dirección.

Los parámetros que condicionan el nivel de ruido percibido y el grado de molestia ocasionado derivan fundamentalmente de las características del medio atravesado y de las de la infraestructura y el tipo de explotación, destacando los siguientes:

- Proximidad de la población receptora a la fuente de emisión (trazado).

- Usos y actividades predominantes en las áreas afectadas. Pueden darse elementos especialmente sensibles al ruido (colegios, etc.) o por el contrario, actividades generadoras de ruido (industrias, etc.).

- Topografía local y existencia de obstáculos físicos que reflejen o refracten el ruido.

- Características del trazado y del tráfico ferroviario.

- Niveles de ruido originados por otros medios de transporte u otras fuentes de emisión.

Por lo que respecta al umbral considerado como admisible, en la actualidad, la mayoría de los países consideran los 65 dB (A) de nivel sonoro equivalente diario, como el límite superior de tolerancia o aceptabilidad para el ruido ambiental en el periodo diurno. Para el periodo nocturno este nivel se sitúa en 55 dB(A).

A fin de determinar los puntos del trazado en los que será necesario establecer medidas correctoras, se establecerá la siguiente secuencia de análisis, que deberá cumplirse en el Estudio de Impacto Ambiental del proyecto de construcción definitivo.

- Detección de zonas sensibles al ruido.

- Estudio de los niveles de ruido producidos por la circulación de trenes y modelización de su propagación, partiendo de una serie de datos e hipótesis de explotación.

- Estimación de los niveles de ruido producido en las zonas sensibles.

- Comparación de los niveles de ruido estimados con los valores de referencia o umbral admisibles.

- Identificación de zonas de actuación y propuesta de medidas correctoras.

1. Selección de zonas de mayor sensibilidad.

Para proceder a la estimación de los niveles sonoros a lo largo del trazado, se seleccionará un conjunto de zonas de mayor sensibilidad hipotética al ruido producido por el tráfico ferroviario. La selección se hará teniendo en cuenta los núcleos de población que quedan en las proximidades de los trazados, junto con las características topográficas de las secciones transversales a la vía del ferrocarril en donde se asientan las edificaciones.

El conjunto de áreas seleccionadas (de uso residencial o terciario) para las alternativas consideradas quedan recogidas en las tablas que se presentan a continuación, en donde se indica el p.k. en que se encuentra, situación respecto a la vía (derecha (D) o izquierda (I), consideradas en sentido Las Palmas de Gran Canaria-Maspalomas), la distancia a la vía, etc.

Eje principal:

Núcleo de población	*P.K. inicio-P.K. fin*	*Situación*	*Distancia a la vía (m)*
Telde	*15+850 – 16+650*	*D*	*200*
Arinaga	*31+750 – 33+150*	*D*	*200*
Arinaga	*31+750 – 33+150*	*I*	*50*
Vecindario	*36+250 – 36+950*	*I*	*200*
Playa del Inglés	*48+850 – 48+950*	*I*	*200*
Playa del Inglés	*50+250 – 50+450*	*I*	*150*

2. Selección de la zona de mayor sensibilidad de la Revisión Parcial del Plan Territorial.

Núcleo de población	*P.K. inicio-P.K. fin*
Playa del Inglés	*2+100 – 2+200 entrada a la estación*

2. Estimación de los niveles de ruido y su propagación.

Para estimar los niveles de ruido que se podrían alcanzar en las poblaciones cercanas se deberá realizar un estudio de la propagación del ruido producido por el tráfico ferroviario a partir de experiencias similares.

Para el estudio se deberá partir de una serie de datos e hipótesis relativos a los valores que adoptan los parámetros que inciden en la emisión y recepción del ruido producido por la circulación de trenes, que se presentan a continuación de forma resumida.

a.- Datos básicos.

Tipos de tren considerados Civia de altas prestaciones

Longitud del tren 100 m

Velocidad 160 km/h

Altura del receptor 3 m sobre nivel del suelo

Distancia eje vía borde plataforma 7 m

Distancia borde primer receptor 15 m

Número de vías 2

Nivel de ruido admisible diurno 65 dB(A)

Nivel de ruido admisible nocturno 55 dB(A)

Inicio del período diurno 7 h

Final del período diurno 21 h

b.- Características de tráfico ferroviario.

Para el establecimiento de los escenarios de tráfico de trenes se utilizarán datos de tráfico ferroviario considerados en el estudio de demanda, con un intervalo de servicio en hora punta de 15 minutos.

c.- Condiciones del entorno de la vía.

Para el estudio se considerará la sección transversal de la vía.

d.- Metodología de estimación de los niveles de ruido del ferrocarril.

Los niveles sonoros generados por el tráfico ferroviario se suelen estimar aplicando distintas metodologías dependiendo de cada país. Es de destacar que en el caso de España no hay una metodología de cálculo oficial para realizar estas estimaciones.

Por ello, se deberá elaborar una metodología para la estimación de los niveles sonoros generados por el tráfico ferroviario basada en la experiencia publicada por el Instituto Nacional de Investigación por los Transportes y su Seguridad (INRETS), en varios tipos de trenes en Francia.

La metodología aplicada calcula los niveles de ruido continuo equivalente (Leq) en dB(A) producidos por el tráfico ferroviario durante el período diurno (7-21 h), y durante el período nocturno (21-7). Asimismo, calcula los niveles de ruido máximos producidos por el tren.

3. Propuesta de medidas correctoras.

Las medidas correctoras se expresarán como longitud de apantallamiento acústico estándar, pero con criterios estéticos y paisajísticos en función del tipo de zona atravesada, a fin de conseguir la adecuación e integración paisajística de las actuaciones correctoras y evitar impactos adicionales.

En el Estudio de Impacto Ambiental, y por lo tanto en el Proyecto de Ejecución se definirá el tipo (pantallas estándar, pantallas vegetales, etc.) y posición de los medios de protección acústica a emplear en cada tramo concreto de la línea."

El *artículo 53.- Redacción de estudios y proyectos en fases posteriores* no sufre variación respecto a lo planteado en el mismo artículo del PTE-21.

2.4. Legislación municipal

El trazado objeto de estudio transcurre por los términos municipales de Las Palmas, Telde, Ingenio, Agüimes, Santa Lucía de Tirajana y San Bartolomé de Tirajana. A continuación se analizan las ordenanzas en materia acústica de los municipios en los que parte o la totalidad del trazado discurre a cielo abierto, y que por tanto son objeto de análisis en el presente estudio de ruido de explotación.

Telde

El Ayuntamiento de Telde ha desarrollado la *Ordenanza municipal de protección contra la contaminación acústica del municipio de Telde*, aprobada el 26 de noviembre de 2020 y publicada en el B.O.P. nº 25 con fecha 26 de febrero de 2021.

En su Artículo 2 "Ámbito de aplicación" se establece que:

"1. Con carácter general, quedan sometidas a las prescripciones establecidas en esta Ordenanza, de aplicación obligatoria en el término municipal de Telde, toda actividad, instalación, medio de transporte, actuación pública o privada, individual o colectiva, y emisores acústicos en general, que en su funcionamiento, uso o ejercicio generen ruidos y vibraciones susceptibles de provocar molestias, riesgos para la salud de las personas o daños para bienes de cualquier naturaleza o el deterioro de la calidad del medio ambiente (...), especialmente, cuando se trata de:

a) Edificaciones como receptor acústico.

b) El aislamiento frente al ruido y las vibraciones en edificaciones.

c) Industrias y actividades en general.

d) Espectáculos públicos.

e) Actuaciones en la vía pública como obras, carga y descarga de mercancías, limpieza de la vía pública y de recogida de residuos urbanos, actividades festivas y de ocio, comportamiento ciudadano susceptible de producir ruidos y vibraciones y avisadores acústicos.

f) Circulación de vehículos a motor y ciclomotores.

g) Actividades no tolerables propias de las relaciones de vecindad, como el funcionamiento de aparatos electrodomésticos de cualquier clase, el uso de instrumentos musicales y la tenencia de animales y comportamientos.

h) Instalaciones de aire acondicionado, ventilación o refrigeración.

i) El resto de actividades susceptibles de motivar el incumplimiento de los Objetivos de Calidad Acústica (OCAs).

(...)"

Los valores límite de aplicación se establecen en el Artículo 19. *Valores límite para ruido aplicables en áreas acústicas en el espacio exterior*:

"*1. En las áreas urbanizadas existentes se establece como OCA para ruido el que resulte de la aplicación de los siguientes criterios:*

a) Si en el área acústica se supera el correspondiente valor de alguno de los índices de inmisión de ruido establecidos en la tabla A, su OCA será alcanzar dicho valor.

VALORES LÍMITE DE INMISIÓN DE RUIDO EN EL AMBIENTE EXTERIOR				
Tipo de área acústica		Índices de Ruido (dBA)		
		Ld	Le	Ln
e	Sectores del territorio con predominio de suelo de uso sanitario, docente y cultural que requiera de especial protección contra la contaminación acústica	60	60	50
a	Sectores del territorio con predominio de suelo de uso residencial	65	65	55
d	Sectores del territorio con predominio de suelo de uso terciario distinto del contemplado en c). Se incluyen los espacios destinados a actividades comerciales y de oficinas, tanto públicas como privadas, espacios destinados a la hostelería, alojamiento, restauración y otros, parques tecnológicos con exclusión de las actividades masivamente productivas, incluyendo las áreas de estacionamiento de automóviles que les son propias, etc.	70	70	65
c	Sectores del territorio con predominio de suelo de uso recreativo y de espectáculos	73	73	63
b	Sectores del territorio con predominio de suelo de uso industrial	75	75	65
f	Sectores del territorio afectados a sistemas generales de infraestructuras de transporte, u otros equipamientos públicos que los reclamen	(1)		
f	Espacios naturales que requieran una especial protección acústica	(2)		

(1) En el límite perimetral de estos sectores del territorio no se superarán los objetivos de calidad acústica para ruido aplicables al resto de áreas acústicas colindantes con ellos.

(2) Se establecerán para caso en particular, según las necesidades específicas de los mismos que justifiquen su calificación (art. 14.3 del RD 1367/2007 de 19 de Octubre).

Nota: Los objetivos de calidad aplicables a las áreas acústicas están referenciados a una altura de 4 m.

Fuente: *Ordenanza municipal de protección contra la contaminación acústica del municipio de Telde*

b) En caso contrario, el OCA será la no superación del valor de la tabla anterior, que le sea de aplicación.

2. Para el resto de las áreas urbanizadas se establece como OCA para ruido la no superación del valor que le sea de aplicación a la tabla anterior, disminuido en 5 decibelios.

3. Como OCA aplicable a las zonas tranquilas en las aglomeraciones y en campo abierto, se establece el mantener en dichas zonas los niveles sonoros por debajo de los valores de los índices de inmisión de ruido establecidos en la tabla anterior, disminuido en 5 decibelios, tratando de preservar la mejor calidad acústica que sea compatible con el desarrollo sostenible."

Agüimes

El Ayuntamiento de Agüimes cuenta con la *Ordenanza municipal de protección del medio ambiente urbano, frente a ruidos y vibraciones*, publicada en el B.O.P. nº 25 con fecha 22 de febrero de 2013.

Esta ordenanza está enfocada a actividades, instalaciones, o comportamientos individuales o colectivos, por lo que no resulta de aplicación a la infraestructura objeto de proyecto.

Santa Lucía de Tirajana

El Ayuntamiento de Santa Lucía de Tirajana ha desarrollado la *Ordenanza municipal reguladora sobre emisión y recepción de ruidos y vibraciones*, publicada en el B.O.P. con fecha 18 de octubre de 1996.

Esta ordenanza está enfocada al ruido de actividades, instalaciones y comportamientos y es anterior a la publicación de la normativa estatal vigente, con lo que no resulta de aplicación a la infraestructura objeto de estudio.

San Bartolomé de Tirajana

El Ayuntamiento de San Bartolomé de Tirajana ha desarrollado la *Ordenanza municipal de protección contra la contaminación acústica en el municipio de San Bartolomé de Tirajana*, aprobada el 1 de agosto de 2013 y publicada en el B.O.P. nº 101 con fecha 9 de agosto de 2013.

En su Artículo 2 "Ámbito de aplicación" se establece que:

"1. Con carácter general, quedan sometidas a las prescripciones establecidas en esta Ordenanza, de aplicación obligatoria en el término municipal del San Bartolomé de Tirajana, toda actividad, instalación, medio de transporte, actuación pública o privada, individual o colectiva, y emisores acústicos en general, que en su funcionamiento, uso o ejercicio generen ruidos y vibraciones susceptibles de provocar molestias, riesgos para la salud de las personas o daños para bienes de cualquier naturaleza o el deterioro de la calidad del medio ambiente, especialmente, cuando se trata de:

a) Edificaciones como receptor acústico.

b) El aislamiento frente al ruido y las vibraciones en edificaciones.

c) Industrias y actividades en general.

d) Actuaciones en la vía pública como obras, carga y descarga de mercancías, limpieza de la vía pública y de recogida de residuos urbanos, actividades festivas y de ocio, comportamiento ciudadano susceptible de producir ruidos y vibraciones y avisadores acústicos.

e) Circulación de vehículos a motor y ciclomotores.

f) Actividades no tolerables propias de las relaciones de vecindad, como el funcionamiento de aparatos electrodomésticos de cualquier clase, el uso de instrumentos musicales y la tenencia de animales y comportamientos.

g) Instalaciones de aire acondicionado, ventilación o refrigeración.

h) El resto de actividades susceptibles de motivar el incumplimiento de los Objetivos de Calidad Acústica (OCAs).

(...)"

Los valores límite de aplicación se establecen en el Artículo 34. *Valores límite para ruido aplicables en áreas acústicas*:

"*1. En las áreas urbanizadas existentes se establece como OCA para ruido el que resulte de la aplicación de los siguientes criterios:*

a) Si en el área acústica se supera el correspondiente valor de alguno de los índices de inmisión de ruido establecidos en la tabla A, su OCA será alcanzar dicho valor.

VALORES LÍMITE DE INMISIÓN DE RUIDO EN EL AMBIENTE EXTERIOR				
Tipo de área acústica		Índices de Ruido (dBA)		
		Ld	Le	Ln
e	Sectores del territorio con predominio de suelo de uso sanitario, docente y cultural que requiera de especial protección contra la contaminación acústica	60	60	50
a	Sectores del territorio con predominio de suelo de uso residencial	65	65	55
d	Sectores del territorio con predominio de suelo de uso terciario distinto del contemplado en c).	70	70	65
c	Sectores del territorio con predominio de suelo de uso recreativo y de espectáculos	73	73	63
b	Sectores del territorio con predominio de suelo de uso industrial	75	75	65
f	Sectores del territorio afectados a sistemas generales de infraestructuras de transporte, u otros equipamientos públicos que los reclamen (1)	Sin determinar	Sin determinar	Sin determinar
f	Espacios naturales que requieran una especial protección acústica	Se establecerán para caso en particular, según las necesidades específicas de los mismos que justifiquen su calificación (art. 14.3 del RD 1367/2007 de 19 de Octubre)		

(1) En el límite perimetral de estos sectores del territorio no se superarán los objetivos de calidad acústica para ruido aplicables al resto de áreas acústicas colindantes con ellos.

Nota: Los objetivos de calidad aplicables a las áreas acústicas están referenciados a una altura de 4 m.

Fuente: *Ordenanza municipal de protección contra la contaminación acústica del municipio de San Bartolomé de Tirajana*

Los órganos competentes en materia de ruido del Ayuntamiento de San Bartolomé de Tirajana deberán adoptar en estas áreas acústicas las medidas necesarias para la mejora acústica progresiva del medio ambiente hasta alcanzar el objetivo de calidad fijado, mediante la aplicación de planes zonales específicos a los que se refiere el artículo 25.3 de la Ley 37/2003, de 17 de noviembre, del Ruido.

b) En caso contrario, el OCA será la no superación del valor de la tabla anterior, que le sea de aplicación.

2. Para el resto de las áreas urbanizadas se establece como OCA para ruido la no superación del valor que le sea de aplicación a la tabla anterior, disminuido en 5 decibelios.

3. Como OCA aplicable a las zonas tranquilas en las aglomeraciones y en campo abierto, se establece el mantener en dichas zonas los niveles sonoros por debajo de los valores de los índices de inmisión de ruido establecidos en la tabla anterior, disminuido en 5 decibelios, tratando de preservar la mejor calidad acústica que sea compatible con el desarrollo sostenible."

2.5. Criterios de calidad acústica a verificar

El criterio de calidad acústica a verificar se basa en adoptar la posición más conservadora que verifique el cumplimiento de la legislación aplicable. Por esta razón, dentro de este marco legislativo y tras analizar las diferentes normas vigentes, se ha determinado efectuar el análisis de la situación acústica futura en base a las especificaciones establecidas en el *Real Decreto 1367/2007*.

Tal y como se ha expuesto en el apartado de normativa a nivel estatal, se han analizado diferentes aspectos de la Disposición adicional primera y segunda del *Real Decreto 1367/2007* y su relación con el ámbito de estudio. En este sentido, cabe destacar que las actuaciones contempladas en el presente proyecto se consideran como una nueva infraestructura ya que suponen un nuevo trazado que requiere una declaración de impacto ambiental.

Según lo indicado, los límites que se utilizarán para el análisis del escenario acústico considerando el conjunto de todas las fuentes vienen definidos en la tabla A de Objetivos de Calidad Acústica para ruido aplicables a áreas urbanizadas existentes del Anexo II del *Real Decreto 1367/2007* que posteriormente fue modificada por la tabla A del *Real Decreto 1038/2012, de 6 de julio*.

	TIPO DE ÁREA ACÚSTICA	ÍNDICES DE RUIDO		
		Ld	Le	Ln
e	Sectores del territorio con predominio de suelo de uso sanitario, docente y cultural que requiera una especial protección contra la contaminación acústica	60	60	50
a	Sectores del territorio con predominio de suelo de uso residencial	65	65	55
d	Sectores del territorio con predominio de suelo de uso terciario distinto del contemplado en c)	70	70	65

	TIPO DE ÁREA ACÚSTICA	ÍNDICES DE RUIDO		
		Ld	Le	Ln
c	Sectores del territorio con predominio de suelo de uso recreativo y de espectáculos	73	73	63
b	Sectores del territorio con predominio de suelo de uso industrial	75	75	65
f	Sectores del territorio afectados a sistemas generales de infraestructuras de transporte, u otros equipamientos públicos que los reclamen (1)	(2)	(2)	(2)

(1) En estos sectores del territorio se adoptarán las medidas adecuadas de prevención de la contaminación acústica, en particular mediante la aplicación de las tecnologías de menor incidencia acústica de entre las mejores técnicas disponibles, de acuerdo con el apartado a) del artículo 18.2 de la Ley 37/2003, de 17 de noviembre.

(2) En el límite perimetral de estos sectores del territorio no se superarán los objetivos de calidad acústica para ruido aplicables al resto de áreas acústicas colindantes con ellos.

Nota: Los objetivos de calidad aplicables a las áreas acústicas están referenciados a una altura de 4 m

Fuente: Tabla A del Anexo II del Real Decreto 1367/2007, modificada posteriormente por el Real Decreto 1038/2012

Del mismo modo, el análisis del escenario futuro para la fuente objeto de estudio se realizará aplicando lo indicado en el *Real Decreto 1367/2007* para los valores límite de inmisión establecidos en la Tabla A1 del Anexo III.

	TIPO DE ÁREA ACÚSTICA	ÍNDICES DE RUIDO		
		Ld	Le	Ln
e	Sectores del territorio con predominio de suelo de uso sanitario, docente y cultural que requiera una especial protección contra la contaminación acústica	55	55	45
a	Sectores del territorio con predominio de suelo de uso residencial	60	60	50
d	Sectores del territorio con predominio de suelo de uso terciario distinto del contemplado en c)	65	65	55
c	Sectores del territorio con predominio de suelo de uso recreativo y de espectáculos	68	68	58
b	Sectores del territorio con predominio de suelo de uso industrial	70	70	60

Fuente: Tabla A1 del Anexo III del Real Decreto 1367/2007

Así mismo, también se estudiarán los *"Valores límite de inmisión máximos de ruido aplicables a infraestructuras ferroviarias y aeroportuarias"* establecidos en la Tabla A2, del Anexo III del *Real Decreto 1367/2007*.

	TIPO DE ÁREA ACÚSTICA	ÍNDICES DE RUIDO
		Lmax
e	Sectores del territorio con predominio de suelo de uso sanitario, docente y cultural que requiera una especial protección contra la contaminación acústica	80
a	Sectores del territorio con predominio de suelo de uso residencial	85
d	Sectores del territorio con predominio de suelo de uso terciario distinto del contemplado en c)	88
c	Sectores del territorio con predominio de suelo de uso recreativo y de espectáculos	90
b	Sectores del territorio con predominio de suelo de uso industrial	90

Fuente: Tabla A2 del Anexo III del Real Decreto 1367/2007

En el escenario futuro, en aquellos casos en los que la emisión de otras fuentes provoque la superación de los límites marcados, en la evaluación global no será posible alcanzar los citados límites por los niveles generados por fuentes ajenas al presente proyecto. En estos casos se calcularán los niveles que reciben los receptores de otras fuentes y éste será el valor máximo que no podrá incrementarse.

3. Análisis preliminar de la situación acústica actual

La situación acústica actual se estudia mediante la existencia de Mapas Estratégicos de Ruido de las fuentes de ruido presentes dentro del ámbito de 200 metros a ambos lados de la infraestructura proyectada, en los tramos que circulan en superficie y que por tanto son objeto de estudio acústico.

La *Directiva 2002/49/CE, sobre evaluación y gestión del ruido ambiental*, la *Ley 37/2003, del Ruido* y el *Real Decreto 1513/2005* que la desarrolla, establecieron la exigencia de elaborar los Mapas Estratégicos de Ruido (MER) y Planes de Acción del Ruido (PAR) correspondientes a todas las aglomeraciones con más de 250.000 habitantes, a todos los grandes ejes viarios cuyo tráfico supere los tres millones de vehículos al año, a todos los grandes ejes ferroviarios cuyo tráfico supere los 30.000 trenes al año, y a todos los grandes aeropuertos con más de 50.000 movimientos por año, existentes en su territorio.

A continuación, se analizan los Mapas Estratégicos de Ruido (MER) de la autopista GC-1, que conecta Las Palmas y Puerto Rico uniendo los municipios del este y sur de la isla, atravesando el ámbito de estudio en los tramos 4, 5, 6 y 7 de proyecto. Esta autopista cuenta con Mapa Estratégico de Ruido en su fase II (2012).

A continuación, se analiza mediante una tabla los datos de población afectada según el método VBEB, viviendas, edificios educativos y sanitarios afectados:

UME	Lden	Población (cent.)	Viviendas (cent.)	Ed. Educativos (ud.)	Ed. Sanitarios (ud.)
GC-1	> 55	797	370	72	19
	> 65	160	95	13	8
	> 75	24	28	3	4

Fuente: Documento de información pública. Mapas Estratégicos de Ruidos de grandes ejes viarios de Canarias 2012

El número de personas afectadas en toda la UME es de 797 para valores de Lden superiores a 55 dBA, considerando el procedimiento de estimación de población afectada VBEB. En cuanto a las edificaciones de uso sensible expuestas actualmente al ruido se han contabilizado 91, entre las que se encuentran 72 usos educativos y 19 usos sanitarios.

A continuación, se muestran los niveles sonoros Lden y Lnoche para la zona de estudio.

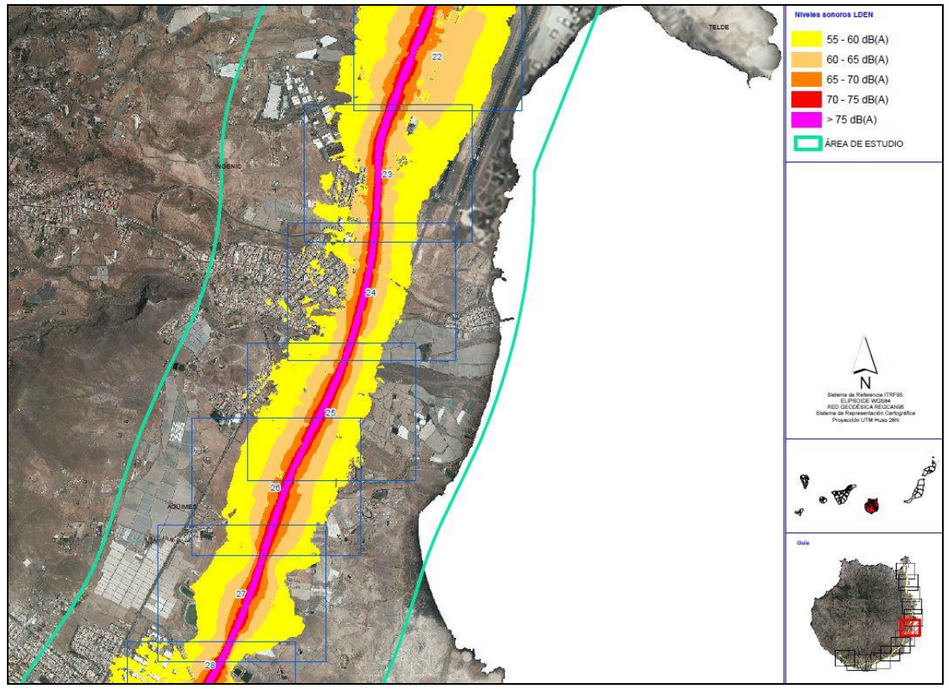

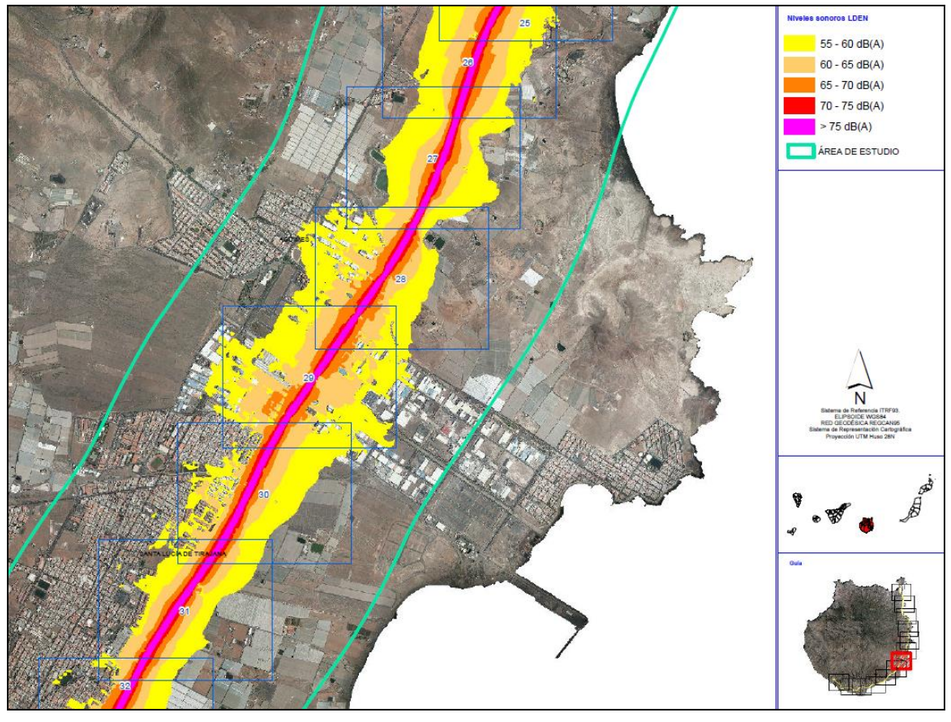

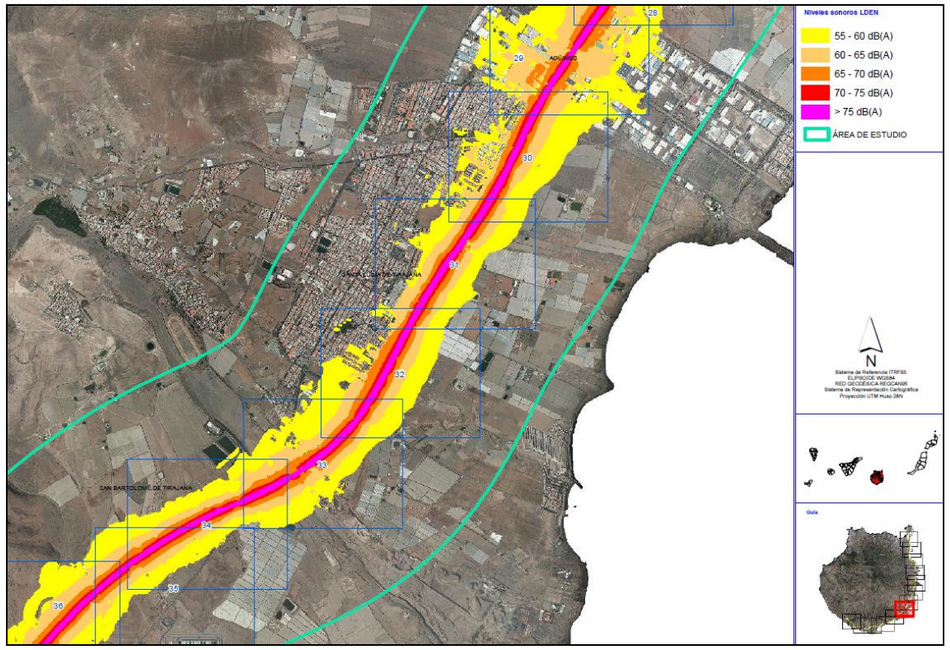

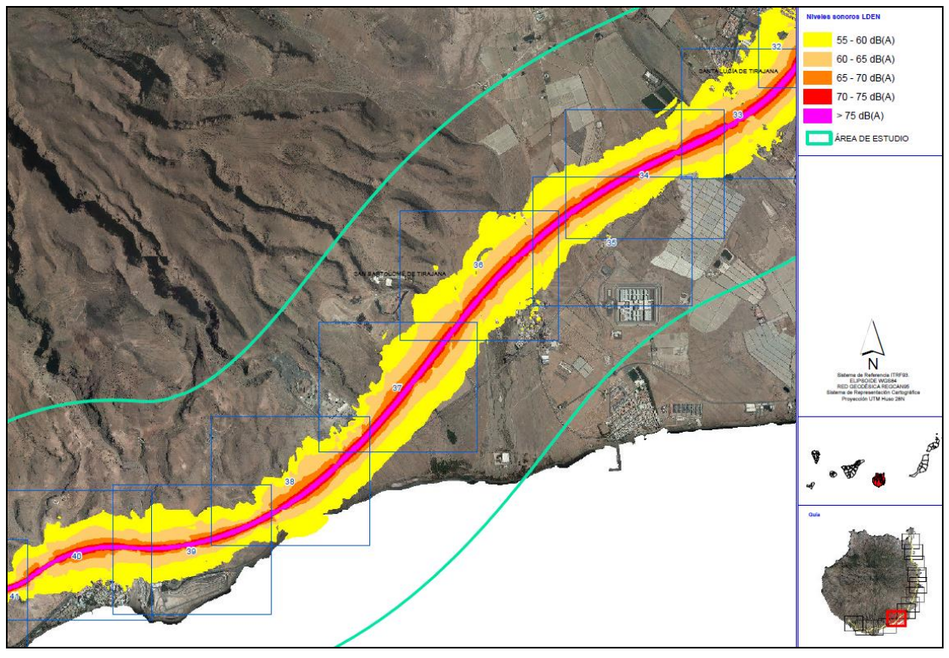

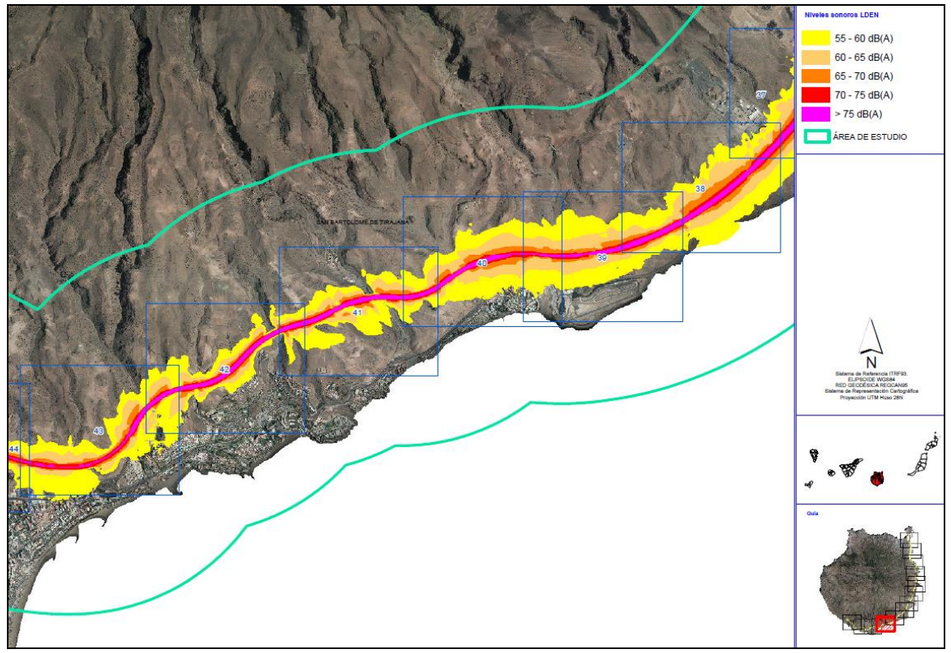

Fuente: UME GC-1. Mapa de Niveles Sonoros Lden General. Mapas Estratégicos de Ruidos de grandes ejes viarios de Canarias 2012. Hojas 6, 7, 8, 9 y 10

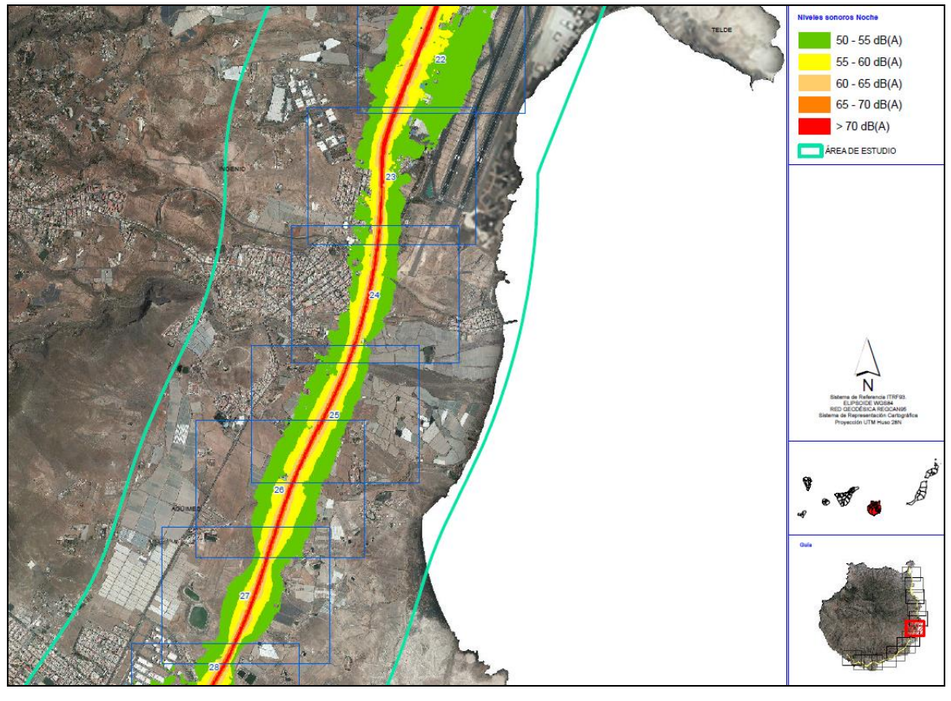

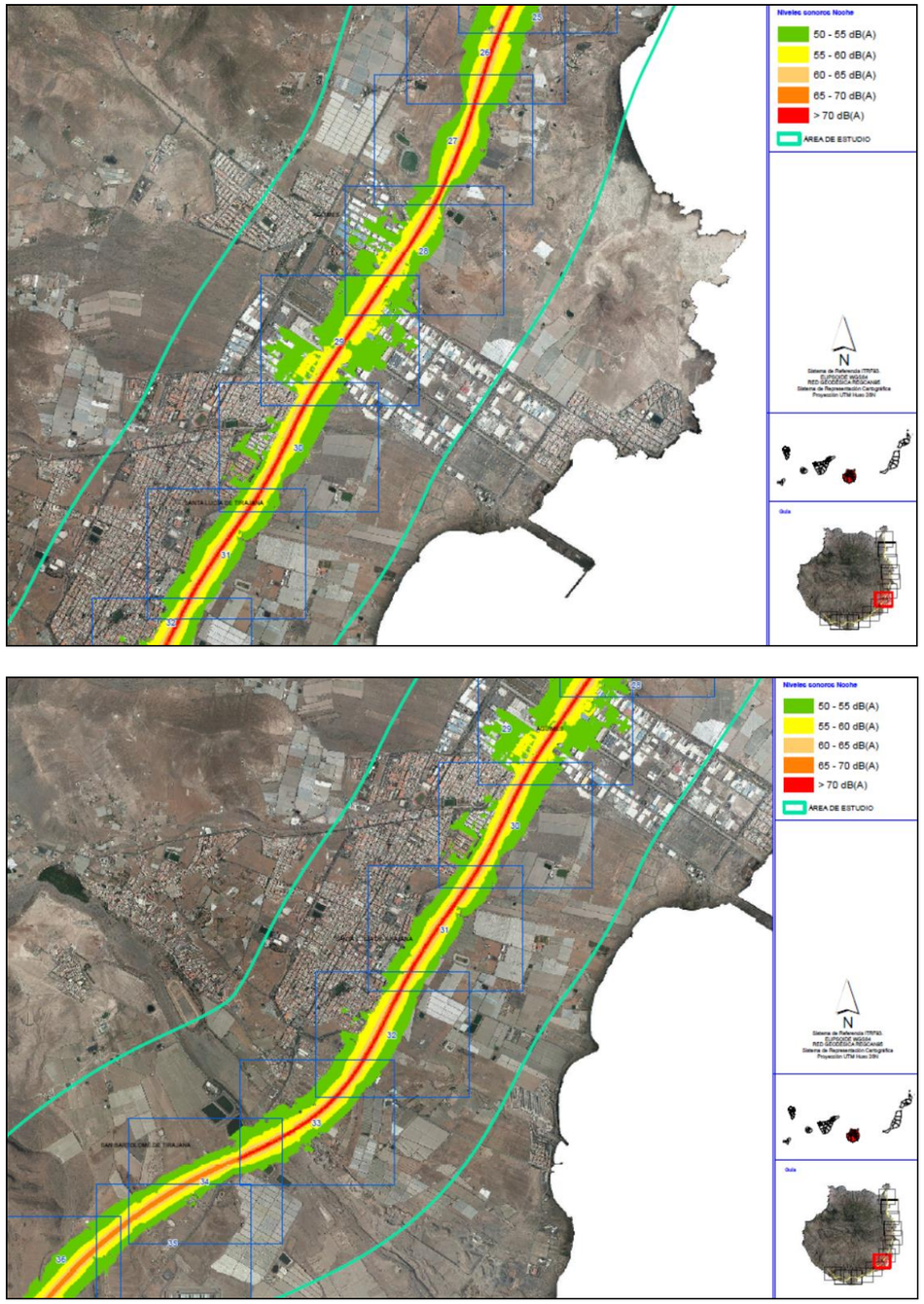

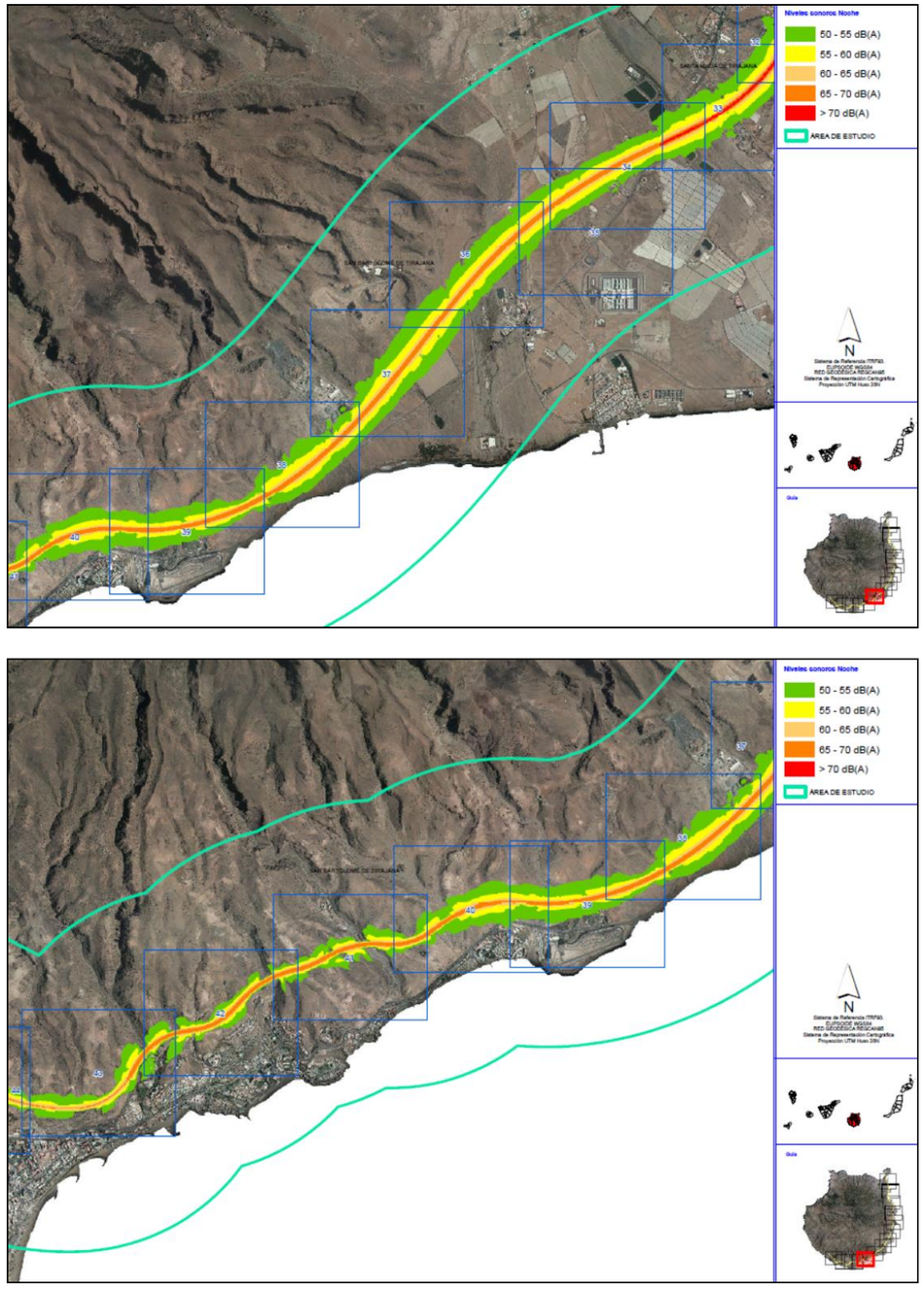

Fuente: UME GC-1. Mapa de Niveles Sonoros Noche General. Mapas Estratégicos de Ruidos de grandes ejes viarios de Canarias 2012. Hojas 6, 7, 8, 9 y 10

Por tanto, del análisis de los MER de las fuentes principales de ruido existentes en el ámbito de estudio, se desprende que actualmente ya existen zonas con superación de los OCA en el entorno de la infraestructura proyectada debido a la emisión sonora de la autopista GC-1.

4. Fuentes de ruido existentes

Para el escenario futuro se ha considerado, junto con la nueva infraestructura objeto de estudio, la principal vía de tráfico rodado presente en el entorno, correspondiente a la autopista del Sur de Gran Canaria o GC-1.

Puede consultarse la localización de estas fuentes en el *Plano 2. Inventario de edificios y fuentes de ruido* del *Anexo 3. Planos* de este Apéndice.

5. Inventario de edificaciones

Se han identificado las edificaciones localizadas dentro del ámbito de estudio en un margen de 200 metros a cada lado del eje en las zonas en las que el trazado circula en superficie, y de 70 metros en los tramos soterrados, inventariándose un total de 1.444 edificios.

Independientemente de su uso, se han incluido en la modelización todas las edificaciones presentes en el ámbito de estudio a fin de reproducir su influencia sobre los niveles sonoros globales, basándose en los siguientes fundamentos:

- La atenuación del ruido por divergencia esférica (atenuación por distancia).
- Efectos de pantalla (los primeros edificios hacen de barrera acústica protectora a los edificios que se encuentran detrás de estos).
- La existencia de otros ruidos de fondo (fundamentalmente ruido debido al tráfico rodado) existentes en las zonas urbanas próximas.

Se han excluido del análisis de afección acústica únicamente aquellas edificaciones que no tienen un uso asignado, y que generalmente corresponden a pequeños cobertizos, pequeñas casetas de instalaciones o almacenes, pues no existen para ellos umbrales máximos a verificar y, por tanto, no son objeto de estudio. Estas edificaciones sí han sido incluidas en la modelización acústica, como obstáculos, incluyéndolas en la categoría denominada "otros".

Por otra parte, las edificaciones de uso "educativo" e "industrial" no se han estudiado en periodo noche, por considerar que no existe actividad en dicho periodo horario.

En el *Anexo I. Inventario de edificaciones* se muestra una tabla resumen de dichas edificaciones, incluyendo su número identificador, el municipio al que pertenecen, su uso principal y el estado de los edificios, el número de plantas, el tramo de proyecto en el que se encuentran, el margen en el que se ubican, así como la tipología de trazado.

La localización de estos edificios puede consultarse en el *Plano 2. Inventario de edificios y fuentes de ruido* del *Anexo III. Planos* de este Apéndice.

6. Metodología del estudio acústico

En este apartado se describirá la metodología empleada para la evaluación de los niveles acústicos en el escenario futuro. Para ello se realizará una modelización en detalle de la situación acústica de las fuentes ferroviarias y viarias más importantes en el entorno, mediante un modelo matemático.

6.1. Definición del ámbito de estudio

Se ha realizado una identificación de todos aquellos edificios presentes en un margen con respecto al eje de 200 metros en las zonas en las que el trazado va en superficie, y de 70 metros en las zonas soterradas. Para el citado ámbito se han calculado tanto los mapas de niveles sonoros a 4 m, como los niveles máximos en fachada de todos los edificios incluidos en el área de estudio de 200 metros susceptibles de evaluación acústica por la situación del trazado en superficie. Como se ha comentado anteriormente, no se consideran objeto de estudio los edificios que estén abandonados o en ruinas, así como los considerados con uso "otros".

6.2. Métodos de cálculo

Se ha realizado la simulación de los escenarios previstos para la situación futura mediante un método matemático de simulación que permitirá obtener los correspondientes mapas de niveles sonoros y niveles máximos en fachada.

El programa informático empleado para la modelización acústica es el software CADNA-A versión 2022, de la firma alemana Datakustik GmbH. Este programa es un referente en la modelización acústica y ha sido validado a nivel europeo ("Guías para el cálculo y medida del ruido de transporte ferroviario 1996") por el Ministerio de Vivienda, Planificación Territorial, 20 de noviembre 1996, recomendado por la *Directiva 2002/49/CE del Parlamento Europeo y del Consejo sobre evaluación y gestión del ruido ambiental* en su Anexo II y por el *Real Decreto 1513/2005, de 16 de diciembre, por el que se desarrolla la Ley 37/2003, de 17 de noviembre, del Ruido en lo referente a la evaluación y gestión del ruido ambiental*.

Tras la publicación, por parte de ADIF, del documento "*Guía para la aplicación del método CNOSSOS-EU en la modelización del ruido producido por las circulaciones ferroviarias en las infraestructuras de ADIF y ADIF AV*", una vez implementado o realizada la correspondencia oportuna en los distintos softwares de cálculo comercializados, se aplicará lo dispuesto en las órdenes *PCI/1319/2018* y *PCM/80/2022* utilizando la metodología CNOSSOS-EU como método de cálculo para infraestructuras ferroviarias.

Igualmente, los métodos de cálculo desarrollados en dicha normativa serán de aplicación para el resto de las infraestructuras existentes o previstas en el ámbito de estudio.

6.3. Cálculo de la propagación acústica para fuentes ferroviarias

Para caracterizar el foco emisor se definirán los parámetros relativos tanto al material rodante (modelo, composición, velocidad, etcétera) como los parámetros relativos a la vía (superestructura, traviesas...). Finalmente, se indicarán el número de operaciones que se realizan en un día tipo, para los distintos escenarios de cálculo, así como el periodo horario en el que éstas tienen lugar.

Respecto al material rodante, los parámetros que definen la potencia sonora son:

- Tipo de vehículo.
- Número (real) de ejes.
- Tipo de frenado.
- Elementos reductores del Ruido en las ruedas.

En lo relativo a las vías y estructura portante, los elementos más importantes a definir son:

- La rugosidad del carril – ISO 3095.
- La rigidez de la placa de asiento del carril.
- Medidas reductoras del ruido.
- La base de la vía.
- Las juntas de los carriles.
- Radio de curvatura de la vía.

La potencia sonora generada al paso de un tren sobre la vía ($L_{W,0}$) es representada mediante 2 fuentes lineales ubicadas en el centro de la vía a distinta altura relativa a la cabeza de carril, en concreto, una fuente estará ubicada a 0,5 m (h=1) y otra a 4 m (h=2).

El nivel de potencia sonora debido a todos los vehículos (tráfico mixto) que circulan por cada tramo de vía se definen por la siguiente expresión:

$$L_{W',eq,T,dir,i} = 10 \cdot \lg\left(\sum_{x=1}^{X} 10^{L_{w',eq,line,x}/10}\right)$$

donde,

T_{ref} es el período de tiempo de referencia para el que se considera el tráfico promedio.

x es el número total de combinaciones existentes de i, t, s, c, p para cada tramo de la vía j, siendo:

i cada banda de frecuencia.

t es el índice para los tipos de vehículos.

s es el índice para la velocidad del tren. Tantos como velocidades medias.

c condiciones de circulación. 1 velocidad cte, 2 (ralentí).

p para cada tipo de fuente. 1 (rodadura y de impacto), 2 (chirrido en curvas), 3 (tracción), 4 (aerodinámico), 5 (otros efectos).

$L_{W,eq,line,x}$ Nivel de potencia sonora direccional x por metro para una fuente lineal de una combinación de t, s, r, p en cada tramo de la vía j.

Para vehículos a velocidad constante (c=1), con una velocidad de circulación por hora Q, y velocidad media v, la potencia sonora direccional por metro será:

$$L_{W',eq,line,i}(\psi,\varphi) = L_{W,0,dir,i}(\psi,\varphi) + 10 \times \lg\left(\frac{Q}{1\,000v}\right)$$

donde,

Q es el número de vehículos por hora en el tramo de vía j, para el tipo de vehículo t, con una velocidad media del tren s.

v es la velocidad en el tramo de la vía j para el tipo de vehículo t y con una velocidad media del tren s.

$L_{W,0,dir}$ es el nivel de potencia sonora direccional del ruido específico de un único vehículo en las direcciones ψ, φ definidas con respecto a la dirección en que se mueve el vehículo.

Para el caso de fuente estacionaria, c = 2, donde el tren permanece un tiempo T_{idle} en una ubicación dentro de un tramo de vía de longitud L, siendo T_{ref} el período de referencia de evaluación:

$$L_{W',eq,line,i}(\psi,\varphi) = L_{W,0,dir,i}(\psi,\varphi) + 10 \times \lg\left(\frac{T_{idle}}{T_{ref}L}\right)$$

En general el nivel de potencia sonora direccional se obtiene de cada fuente específica como:

$$L_{W,0,dir,i(\psi,\varphi)} = L_{W,0,i} + \Delta L_{W,dir,vert,i} + \Delta L_{W,dir,hor,i}$$

donde,

$\Delta L_{W,dir,vert,i}$ es la función de la corrección por directividad vertical (adimensional) de ψ.

$\Delta L_{W,dir,hor,i}$ es la función de la corrección por directividad vertical (adimensional) de φ.

$L_{W,0,dir,i(\psi,\varphi)}$ después de hallarse en bandas de 1/3 de octava se deberá expresar en octava.

Cada una de estas fuentes lineales tienen asociadas distintos fenómenos físicos según el tipo de material rodante:

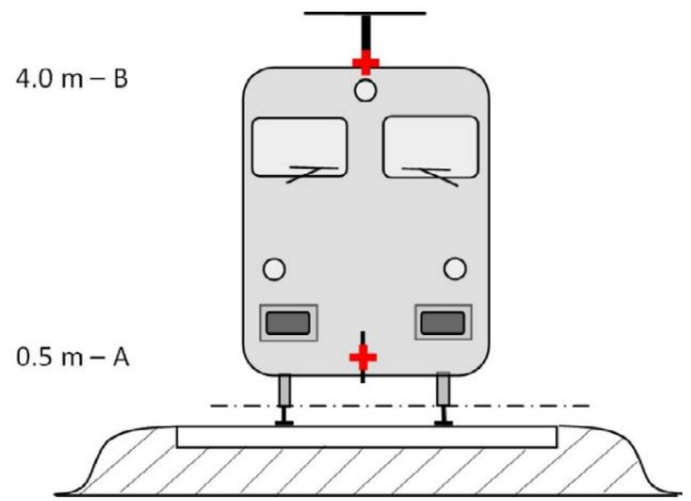

Alturas relativas de la emisión sonora en un tren. Punto A 0,5 m – h=1. Punto B 4 m – h=2

Fuente: Orden PCI/1319/2018

1.- Ruido de rodadura: Es originado por la rugosidad rueda-carril, el cual es transmitido a través de ambos elementos y de la superestructura. Este ruido se asocia la fuente A.

El nivel de rugosidad suele obtenerse como una longitud de onda λ, y deberá convertirse en una frecuencia mediante la expresión $f = v/\lambda$,:

$$L_r = 10 \times \lg\left(\frac{r}{r_0}\right)^2 \text{ dB}$$

donde,

r_0 es 1μm.

r es la r.m.s. de la diferencia del desplazamiento vertical de la superficie de contacto con respecto al nivel medio.

El nivel de rugosidad del carril para la banda de longitud de onda i se define como $L_{r,TR,i}$ y para la rueda como $L_{r,VEH,i}$. El nivel total $L_{R,TOT,i}$, será la suma energética de ambos más el filtro de contacto $A_3(\lambda)$, y se define como:

$$L_{R,TOT,i} = 10 \cdot \lg(10^{L_{r,TR,i}/10} + 10^{L_{r,VEH,i}/10}) + A_{3,i}$$

donde se expresa como una función de la banda del número de onda i correspondiente a la longitud de onda λ.

El filtro de contacto depende del tipo de carril, rueda y de la carga.

El nivel de potencia sonora por vehículo se calcula como el $L_{R,TOT,i}$ (en función de la velocidad v del vehículo), las funciones de transferencia de la vía, vehículo e infraestructura $L_{H,TR,i}$, $L_{H,VEH,i}$ y $L_{H,VEH,SUP,i}$ y el número de ejes N_a (para h=1):

$$L_{W,0,TR,i} = L_{R,TOT,i} + L_{H,TR,i} + 10 \times \lg(N_a)$$

$$L_{W,0,VEH,i} = L_{R,TOT,i} + L_{H,VEH,i} + 10 \times \lg(N_a)$$

$$L_{W,0,VEHSUP,i} = L_{R,TOT,i} + L_{H,VEHSUP,i} + 10 \times \lg(N_a)$$

donde N_a es el número de ejes por vehículo para el tipo de vehículo t.

2.- Ruido de tracción: Este fenómeno puede suponer un aporte energético en ambas fuentes (A o B), dependiendo de la tipología de tren. Las transmisiones y los motores eléctricos se asociarán a la fuente A, el sistema de escape en vehículos diésel se asocia a la fuente B, otras fuentes de tracción como los ventiladores o los bloques motor diésel pueden estar en la fuente A o B. Si la altura de la fuente se encuentra entre A y B, la energía se distribuirá proporcionalmente sobre ambas.

3.- Ruido aerodinámico: Se asocia parte a la fuente A, en lo relativo a las cubiertas y las pantallas y en la fuente B, en lo relacionado con los aparatos de techo y pantógrafo.

Se debe verificar si es necesario tener esta fuente de emisión a velocidades por encima de los 200 km/h, observando con el ruido de rodadura a dichas velocidades. En velocidades de hasta 250 km/h puede no ser un foco a tener en cuenta, dependiendo del diseño del vehículo.

El nivel de ruido aerodinámico está íntimamente relacionado con la velocidad, según las siguientes expresiones:

$$L_{W,0,i} = L_{W,0,1,i}(v_0) + a_{1,i} \times \lg\left(\frac{v}{v_0}\right) \quad \text{dB} \quad \text{Para h = 1}$$

$$L_{W,0,i} = L_{W,0,2,i}(v_0) + \alpha_{2,i} \times \lg\left(\frac{v}{v_0}\right) \quad \text{dB} \quad \text{Para h = 2}$$

donde,

v_0 es la velocidad a la que el ruido aerodinámico es dominante, 300 km/h.

$L_{W,0,1,i}$ es el nivel de potencia sonora de referencia para h=1, determinada por dos o más puntos de medida, para una altura de fuente conocida, por ejemplo, el primer bogie.

$L_{W,0,2,i}$ es el nivel de potencia sonora de referencia para h=2, determinada por dos o más puntos de medida, para una altura de fuente conocida, por ejemplo, el contacto del pantógrafo.

$\alpha_{1,i}$ **y** $\alpha_{2,1}$ coeficientes para h=1 y h=2, determinada por dos o más puntos de medida, para una altura de fuente conocida (bogie o pantógrafo, respectivamente).

4.- Ruido de impacto: Generado en cruces, cambios y juntas y asociado a la fuente A. Puede ser predominante respecto al ruido de rodadura. No se considera en tramos de vía con una velocidad inferior a 50 km/h.

El ruido de impacto se incluye en el ruido de rodadura (suma energética) cuando se considera pertinente. El nivel de ruido de impacto dependerá de la gravedad y del número de impactos por unidad de longitud, según la siguiente expresión:

$$L_{R,IMPACT,i} = L_{R,\,IMPACT\,-\,SINGLE,i} + 10 \times \lg\left(\frac{n_l}{0{,}01}\right)$$

donde,

$L_{R,IMPACT-SINGLE,i}$ es el nivel de rugosidad del impacto para un único impacto y n_l es el número de uniones por unidad de longitud.

El nivel de rugosidad del impacto de referencia n_l = 0,01 m^{-1}, que es una unión por cada 100 m de vía.

Como valor por defecto se utilizará n_l = 0,01 m^{-1}.

5.- Chirridos: Se relaciona con la curvatura de la vía y se asocia a la fuente A.

Se determina para curvas con un radio ≤ 500 m y una longitud de vía (l_{track}) mayor o igual a 50 m. También se aplica a cambios de agujas de radio inferior a 300 m. De manera simplificada se puede considerar el ruido de los chirridos del siguiente modo:

Radio de curvatura (R)	Incremento de nivel (dB)
300 m < R ≤ 500 m y ltrack ≥ 50 m	5
R ≤ 300 m y ltrack ≥ 50 m	8
Cambios de agujas con R ≤ 300 m	8

Fuente: PCI/1319/2018

En caso de que el tramo de vía se encuentre en un puente, es necesario tener en cuenta el ruido adicional generado por la vibración del puente como resultado de la excitación ocasionada por la presencia del tren. El ruido del puente se modeliza como una fuente adicional en la que la potencia acústica por vehículo se obtiene mediante:

$$L_{W,0,bridge,i} = L_{R,TOT,i} + L_{H,bridge,i} + 10 \text{ x } \lg(Na) \text{ dB}$$

Donde $L_{H,bridge,i}$ es la función de transferencia del puente. El ruido del puente $L_{W,0,bridge,i}$ únicamente representa el sonido irradiado por la construcción del puente. El ruido de rodadura de un vehículo sobre el puente se calcula mediante las fórmulas de nivel de potencia sonora del vehículo indicadas anteriormente $L_{W,0,TR,i}$ y $L_{W,0,VEHSUP,i}$.

6.3.1. Tráfico ferroviario

A continuación, se muestran los tráficos y tipos de trenes propuestos para su inclusión en los modelos de simulación Cadna, procedentes de la información aportada por dirección de proyecto, siendo la fuente principal el Estudio de explotación de agosto 2014. Los datos de tráficos aportados corresponden al año horizonte 2028 para el escenario futuro.

A continuación, se muestran las circulaciones ferroviarias consideradas en el escenario futuro, extraídas de la malla de tráficos incluida en el Anexo I del Estudio de explotación, referente al escenario 2ª fase que se corresponde con la construcción de la línea completa.

Servicio	Material rodante	Tráfico total diario	Circulaciones por período		
			7-19 h	19-23 h	23-7 h
TGC Express	S-465 CIVIA	100	72	24	4
TGC Insular	S-465 CIVIA	42	32	8	2
Talleres Vecindario-Jinamar	S-465 CIVIA	12	2	0	10
Talleres Vecindario-Playa Inglés	S-465 CIVIA	8	1	0	7

Fuente: Malla de tráficos. Anexo I del Estudio de explotación. Agosto 2014, referente al escenario 2ª fase

El tipo de tren planteado es un tipo CIVIA con una longitud de 100 metros y una velocidad máxima de 160 km/h, tal y como se indica en el Estudio de explotación.

6.3.2. Caracterización de la vía

La emisión sonora no depende sólo del tipo de tren, sino que también depende de la estructura sobre la que se asienta la vía. El método contempla ocho estructuras diferentes que modifican en mayor o menor medida la emisión del tren. Debe establecerse una equivalencia entre la vía objeto de estudio y cada una de las categorías que se recogen en la tabla que aparece a continuación.

Tipo de ancho	Tipo de infraestructura	Rugosidad de carril	Función de transferencia de carril
RAM	RAM hormigón	Red media	Monobloque con amortiguación blanda

Tipo de ancho	Tipo de infraestructura	Rugosidad de carril	Función de transferencia de carril
	RAM madera	Red media	Traviesa de madera
Convencional	Convencional monobloque antes 2001 (rigidez 100 kN/mm)	ISO 3095:2013	Monobloque con amortiguación dura
	Convencional monobloque después 2001 (rigidez 88 kN/mm)	ISO 3095:2013	Monobloque con amortiguación blanda
	Convencional bibloque	ISO 3095:2013	Bibloque con amortiguación media
	Convencional madera	ISO 3095:2013	Traviesa de madera
Alta velocidad	Alta Velocidad Línea Madrid – Sevilla (rigidez 158 kN/mm)	ISO 3095:2013	Monobloque con amortiguación dura
	Alta Velocidad Resto de líneas (rigidez 114 kN/mm)	ISO 3095:2013	Monobloque con amortiguación media
Todos los anchos	Vía en placa	Red media	Monobloque con amortiguación blanda
	Paso a nivel	ISO 3095:2013 / Red media (1)	Monobloque con amortiguación blanda
	Puente metálico	ISO 3095:2013 / Red media (1)	Sujeción directa en los puentes

Fuente: Guía para la aplicación del método CNOSSOS-EU en la modelización del ruido producido por las circulaciones ferroviarias en las infraestructuras de ADIF Y ADIF AV. ADIF 2022

Además, el modelo permite reproducir el efecto acústico asociado a las discontinuidades de la vía. Las tipologías recogidas en el modelo de cálculo son las siguientes. Siguiendo lo indicado en la guía para la aplicación de CNOSSOS-EU de ADIF, será de aplicación la siguiente tabla:

Tipo Desvío/Junta	Características	Carril (kg/m)	Traviesa	nI	LR,IMPACT,i
A	Con juntas y sujeción rígida	45-54	Madera	0,01	Cambio de vía único/junta simple/cruce simple/100m
B	Soldados y sujeción elástica	54	Madera	0,01	Cambio de vía único/junta simple/cruce simple/100m
C	Soldados y sujeción elástica	54-60	Madera/ Hormigón	0,01	Cambio de vía único/junta simple/cruce simple/100m
V	Soldados y sujeción elástica	60	Madera/ Hormigón	0,01	Cambio de vía único/junta simple/cruce simple/100m
AV	Soldados, sujeción elástica y corazón móvil	60	Hormigón	0,005	Cambio de vía único/junta simple/cruce simple/100m
P	Soldados y sujeción elástica	60	Hormigón	0,005	Cambio de vía único/junta simple/cruce simple/100m
Juntas	Discontinuidad en vía	--	--	0,01	Cambio de vía único/junta simple/cruce simple/100m

Asignación de parámetros CNOSSOS – Ruido de impacto

Fuente: Guía para la aplicación del método CNOSSOS-EU en la modelización del ruido producido por las circulaciones ferroviarias en las infraestructuras de ADIF Y ADIF AV. ADIF 2022

Con ello, para el escenario futuro se plantea un tipo de infraestructura de vía en placa, con rugosidad de tipo red media y monobloque con amortiguación blanda como función de transferencia de carril.

En cuanto a la tipología de desvíos, se plantean desvíos de tipo P en vía general, ya que se consideran la mejor equivalencia respecto a los tipo G planteados en el proyecto.

6.3.3. Velocidades

Para determinar las velocidades de circulación, se han considerado la velocidad máxima de la línea, la velocidad máxima de los trenes y la tramificación de velocidades por cercanía a estaciones.

Se ha considerado una velocidad máxima de circulación de 160 km/h para los trenes CIVIA.

Con respecto a las paradas, se considera que los trenes del servicio TGC Insular hacen parada en todas las estaciones, mientras que los trenes del servicio TGC Express realizan parada únicamente en las estaciones de San Telmo, Telde, Aeropuerto, Vecindario y Playa del Inglés. Por su parte, los trenes que se dirigen

a talleres realizan parada en las estaciones de Santa Catalina, Meloneras y Vecindario (talleres).

A continuación, se muestra la tramificación de velocidades por cercanía a estaciones utilizada en el presente estudio.

Red Convencional y RAM		
Velocidad (km/h)	Inicio (m)	Velocidad (km/h)
30	0	150
50	150	300
70	300	500
90	500	700
110	700	1.050
140	1.050	1.500

Red Alta Velocidad		
Velocidad (km/h)	Inicio (m)	Velocidad (km/h)
30	0	200
50	200	300
70	300	425
90	425	600
110	600	825
140	825	1.250
170	1.250	2000

Fuente: Guía para la aplicación del método CNOSSOS-EU en la modelización del ruido producido por las circulaciones ferroviarias en las infraestructuras de ADIF Y ADIF AV. ADIF 2022

6.3.4. Cálculo de indicador L_{max}

La normativa aplicable recoge la necesidad de calcular para ruido ferroviario, además de los indicadores relativos a niveles sonoros continuos equivalentes, el indicador L_{max}.

Ninguna de las normas, tanto a nivel europeo, estatal o autonómico hace alusión a la metodología recomendada para el cálculo predictivo de este indicador. De igual manera, el método CNOSSOS no contempla el cálculo de valores máximos, por lo que, para analizar la potencial afección para este índice, se realiza una hipótesis de cálculo del valor máximo.

Para ello, se procede a aplicar la metodología planteada en el documento "*Guía para la aplicación del método Cnossos-EU en la modelización del ruido producido por las circulaciones ferroviarias en las infraestructuras de ADIF y ADIF AV*", basada en forzar las circulaciones para que el nivel de emisión sonora continuo equivalente (L_{eq}) del tramo objeto de estudio, sea igual a la emisión en valores máximos del tipo de tren que genere los valores máximos más elevados.

El fundamento del cálculo es conocer el número de eventos máximos que pueden producirse en un periodo de tiempo definido, en este caso, en una hora. Para ello, se ajustará el parámetro de número de trenes a la hora, Q, de tal forma que en el punto de referencia (a 25 m de distancia y a 4 m de altura en campo libre) se obtenga un nivel equivalente (L_{eq}) igual al valor máximo (L_{max}) según el tipo de tren y los rangos de velocidades planteados en la guía para la aplicación de CNOSSOS-EU de ADIF.

El resultado de los cálculos muestra el número de unidades del tren que como máximo pueden circular para cada uno de los tramos con una velocidad determinada en ese periodo de tiempo. Una vez conocidos el número máximo de eventos, la velocidad del tramo y la tipología de tren se procede al cálculo del indicador L_{max}.

El resultado de los cálculos muestra el número de unidades del tren que se contemplan para cada uno de los tramos de velocidad, en un período de una hora y en función de las categorías acústicas:

VELOCIDAD (Km/h)	Nº TRENES S-465 CIVIA
30	38
50	295
70	690
90	1500
100	1550
110	2600
120	2700
130	2850
140	3200
150	3350
160	3700

Fuente: Elaboración propia

6.4. Cálculo de la propagación acústica para fuentes viarias

La metodología de cálculo de las isófonas consiste, para un escenario de cálculo dado, en recoger además de los datos referentes a la configuración física de los viales y su entorno, la información relativa al tráfico y velocidad para el periodo de cálculo considerado, incluyendo el tipo de vehículo y las características de la carretera.

6.4.1. Medio emisor. Clases de Vehículos

Como se menciona previamente, las modelizaciones de tráfico viario se realizan mediante el método de cálculo CNOSSOS, recomendado por la legislación vigente. Este método clasifica los vehículos en cinco categorías independientes acordes a la clasificación CE y en función de las características que posean en cuanto a la potencial emisión de ruido.

CLASES DE VEHÍCULOS			
CATEGORÍA	**NOMBRE**	**DESCRIPCIÓN**	**CATEGORÍA DE VEHÍCULO EN CE HOMOLOGACIÓN DE TIPO DEL VEHÍCULO COMPLETO**
1	Vehículos ligeros	Turismos, camionetas ≤ 3,5 toneladas, todoterrenos, vehículos polivalentes, incluidos remolques y caravanas	M1 y N1
2	Vehículos pesados medianos	Vehículos medianos, camionetas > 3,5 toneladas, autobuses, autocaravanas, entre otros, con dos ejes y dos neumáticos en el eje trasero.	M2, M3 y N2, N3
3	Vehículos pesados	Vehículos pesados, turismos, autobuses, con tres o más ejes	M2 y N2 con remolque, M3 y N3
4	Vehículos de dos ruedas	4a Ciclomotores de dos, tres y cuatro ruedas	L1, L2, L6
		4b Motocicletas con y sin sidecar, triciclos y cuadriciclos	L3, L4, L5, L7
5	Categoría abierta	Su definición se atendrá a las futuras necesidades	N/A

Fuente: Orden PCI/1319/2018, de 7 de diciembre, Anexo II Métodos de evaluación para los indicadores de ruido

A continuación se muestran los tráficos considerados en el escenario futuro distribuidos en las clases de vehículos indicadas en la tabla anterior:

Tramo	Vía	Sentido	Estación	IMD Total	IMD por categoría de vehículo			
					C1	C2	C3	C4
1	GC-1	Ascendente	534-11534	30.090	25.424	1.168	1.168	2.331
	GC-1	Descendente	534-12534	34.958	29.536	1.357	1.357	2.709
2	GC-1	Ascendente	533-11533	36.890	31.169	1.432	1.432	2.858
	GC-1	Descendente	533-12533	37.652	31.813	1.461	1.461	2.917
3	GC-1	Ascendente	532-11532	40.721	34.406	1.580	1.580	3.155
	GC-1	Descendente	532-12532	38.918	32.883	1.510	1.510	3.015
4	GC-1	Ascendente	094-11094	53.919	45.557	2.092	2.092	4.178
	GC-1	Descendente	094-12094	52.887	44.685	2.052	2.052	4.098

Fuente: Elaboración propia

Se han considerado las velocidades existentes en la señalización vertical, si bien para los vehículos pesados (Categorías C2 y C3) se considera la máxima permitida en función del tipo de vehículo.

6.4.2. Medio transmisor. Superficie de rodadura

Respecto al tipo de asfalto, se ha considerado para el escenario futuro una tipología CNS_01 la cual corresponde a un asfalto bituminoso estándar.

Además, en el estudio de ruido se tendrá en cuenta la pendiente de los viales, considerando el sentido de la circulación, pudiendo ser el de doble carril por sentido ascendente o descendente en el caso de autovías y autopistas.

6.5. Aspectos comunes del modelo

Topografía:

En la modelización se ha empleado la cartografía del proyecto a escala 1:1.000, es decir, con una precisión de una curva de nivel cada metro. En aquellas zonas en las que sea necesario ampliar esta información, se han utilizado las hojas del Modelo Digital del Terreno (MDT02) que se obtienen por interpolación a partir de la clase terreno de vuelos LIDAR del Plan Nacional de Ortofotografía Aérea (PNOA).

Para la situación futura se han incluido los derrames correspondientes al trazado objeto de estudio.

Condiciones de propagación:

El modelo de cálculo requiere además de la definición geométrica y operacional de los focos emisores, la definición de las condiciones de propagación del ruido

en el entorno. Se ha considerado una distancia de propagación de 2.000 metros con respecto al foco emisor. A continuación, se describen los parámetros a considerar.

En relación a las condiciones meteorológicas, se han seguido las recomendaciones fijadas en el documento "*Guía para la aplicación del método Cnossos-EU en la modelización del ruido producido por las circulaciones ferroviarias en las infraestructuras de ADIF y ADIF AV*", estableciéndose una temperatura y humedad constantes en 15ºC y 70% respectivamente.

Para considerar la influencia de las variaciones de las condiciones meteorológicas en la propagación se han adoptado las recomendaciones que establece la Comisión Europea (WG-AEN): condiciones 100% favorables para el periodo noche, un 75% para la tarde y un 50% para el día.

Reflexiones:

Se ha considerado un orden de reflexión de uno para todos los cálculos.

Terreno:

En el modelo de cálculo se han considerado las líneas de terreno como elementos difractantes.

En el propio terreno se definirán distintos valores para el coeficiente de absorción. En términos generales se considera el terreno como absorbente.

Malla de cálculo:

Para el cálculo de los niveles de ruido en todo el ámbito, se ha utilizado un paso de malla de 10 x 10 metros, a una altura de 4 metros relativa al terreno.

Medio receptor. Edificaciones y obstáculos:

Para evaluar la afección acústica, se han considerado las edificaciones existentes en un área de influencia de 200 metros, para las zonas en las que el trazado discurre en superficie y de 70 m para las zonas en las que el trazado discurre en túnel. Estas edificaciones han sido caracterizadas por su uso catastral y posterior comprobación en gabinete para poder obtener los datos que permitan comparar la afección de cada uno de los usos. Los edificios han sido considerados con un índice de absorción 0,37 correspondiente a fachada de construcción.

Los edificios se han obtenido a través de la página de la sede electrónica de catastro y han sido tratados para su incorporación en el modelo.

La potencial afección sobre las edificaciones se representa mediante planos de niveles sonoros.

Niveles en fachada:

A fin de obtener un mayor grado de detalle, además de las mallas de cálculo, se han calculado los niveles máximos en fachada en cada una de las edificaciones analizadas.

Los criterios de colocación de los elementos de evaluación en edificios varían en dirección horizontal (es decir, a nivel de planta de un edificio) y en dirección vertical donde se ha tomado una altura única de 4 metros respecto al suelo.

En sentido horizontal, los niveles en fachada se han calculado colocando los receptores a todas las alturas, según el método CNOSSOS, de acuerdo con el Caso 1 indicado en el apartado "2.8. Asignación de niveles de ruido y población a los edificios" de la *Orden PCI/1319/2018*. Así pues, cada fachada se divide en intervalos regulares.

De los niveles máximos en fachada que se obtengan de la simulación del escenario futuro se determinará la necesidad o no de desarrollar medidas correctoras para alcanzar los objetivos de calidad en los edificios existentes en el ámbito de estudio.

7. Evaluación de la situación acústica futura

En este apartado se describirá la evaluación de los niveles acústicos en el escenario futuro, basada en la modelización de la situación acústica del conjunto de fuentes viarias y ferroviarias a analizar en el proyecto mediante un modelo matemático.

Se han analizado, para los períodos de referencia, los niveles máximos en fachada para todos los edificios objeto de estudio situados en las zonas en las que el trazado se localiza en superficie, y se han comparado con los objetivos de calidad acústica de aplicación. Se han excluido del análisis aquellas edificaciones de uso agrario o almacén, clasificadas como "otros" en el inventario de edificaciones, y aquellas edificaciones abandonadas, en ruinas o expropiadas. Igualmente, las edificaciones de uso industrial y docente no se han estudiado en período noche, por considerar que no existe actividad en dicho período horario.

Para ello, se han evaluado los niveles máximos en fachada generados sólo por la acción de la nueva infraestructura ferroviaria en el escenario futuro, así como la acción del tráfico rodado y la nueva línea ferroviaria objeto de estudio actuando de forma conjunta. Este estudio se ha realizado para todas las edificaciones presentes en el ámbito de estudio. Cada receptor ha sido evaluado en función de su uso y para los tres periodos, día, tarde y noche, de referencia.

7.1. Simulación futura solo la actuación

En este escenario se va a verificar que el nuevo trazado ferroviario cumple por si solo los valores límite de inmisión (tabla A1 del Anexo III del *Real Decreto 1367/2007*).

En el *Anexo II. Niveles en fachada* pueden consultarse los niveles obtenidos en situación futura considerando solo la nueva infraestructura ferroviaria objeto de estudio para cada edificio evaluado.

Según los datos obtenidos, en situación futura considerando solo la actuación, no existe ningún edificio en el ámbito de estudio donde se produzca superación de los valores límite de inmisión.

Los planos de niveles sonoros correspondientes a este escenario futuro pueden consultarse en el *Anexo 3. Planos*:

- *Plano 3.1. Situación futura. Solo ferrocarril. Niveles Sonoros Ld.*
- *Plano 3.2. Situación futura. Solo ferrocarril. Niveles sonoros Le.*
- *Plano 3.3. Situación futura. Solo ferrocarril. Niveles sonoros Ln.*

7.2. Simulación futura todas las fuentes

En este escenario se han evaluado los niveles en fachada generados por la acción conjunta del tráfico rodado y la nueva infraestructura, para todas las edificaciones presentes en el ámbito de estudio. Cada receptor ha sido evaluado en función de su uso y para los periodos de referencia. Para este escenario se comprobará el cumplimiento de los objetivos de calidad acústica (OCA) de la tabla A del Anexo II del *Real Decreto 1367/2007*.

En aquellos receptores donde la acción de otras fuentes viarias distintas a la fuente objeto de estudio supongan una superación de los objetivos de calidad, el valor obtenido ha sido comparado con el valor generado por las otras fuentes objeto de estudio.

Dado que no es posible alcanzar el objetivo de calidad acústica global puesto que ya es superado por otras fuentes viarias ajenas al presente proyecto, en estos casos se han calculado los niveles que reciben los receptores de otras fuentes y éste ha sido el valor máximo que no debía incrementarse.

En el *Anexo II. Niveles en fachada* pueden consultarse los niveles obtenidos en situación futura considerando todas las fuentes para cada edificio evaluado.

Según los datos obtenidos, en situación futura con todas las fuentes no existe ningún edificio en el ámbito de estudio donde se produzca superación de los objetivos de calidad acústica a causa del efecto aditivo que produce la nueva infraestructura. A su vez, se comprueba que la fuente ferroviaria no genera un efecto aditivo significativo en las edificaciones que presentan superación de los valores límite por el ruido generado por otras fuentes viarias.

Los planos de niveles sonoros correspondientes a este escenario futuro pueden consultarse en el *Anexo 3. Planos*:

- *Plano 4.1. Situación futura. Todas las fuentes. Niveles sonoros Ld.*
- *Plano 4.2. Situación futura. Todas las fuentes. Niveles sonoros Le.*
- *Plano 4.3. Situación futura. Todas las fuentes. Niveles sonoros Ln.*

7.3. Simulación futura niveles máximos (Lmax)

En la situación futura también debe darse cumplimiento al indicador L_{max} (tabla A2 del Anexo III del *Real Decreto 1367/2007*) para el ruido de la zona en superficie.

En el *Anexo II. Niveles en fachada* pueden consultarse los niveles máximos más desfavorables obtenidos para el tipo de tren CIVIA, en cada receptor evaluado.

Según los datos obtenidos, en situación futura no se produce superación de los límites marcados por la normativa de aplicación para el L_{max}.

Los planos de niveles sonoros correspondientes a este escenario futuro pueden consultarse en el *Anexo III. Planos*:

- *Plano 5.1. Situación futura. Sólo ferrocarril. Niveles sonoros Lmax.*

8. Conclusiones

Tras el análisis realizado se extraen las siguientes conclusiones:

- Se ha realizado el análisis de la normativa de aplicación tanto estatal como autonómica y local, lo que ha permitido definir los límites sonoros a verificar para el estudio de la situación futura.

  Según lo analizado, los límites que se han utilizado para el estudio del escenario futuro analizando el conjunto de todas las fuentes ferroviarias y viarias vienen definidos en la Tabla A de Objetivos de Calidad Acústica para ruido aplicables a áreas urbanizadas existentes del Anexo II del *Real Decreto 1367/2007* que posteriormente fue modificada por la tabla A del *Real Decreto 1038/2012, de 6 de julio*.

  Del mismo modo, en el análisis del escenario futuro considerando solo la nueva infraestructura se ha verificado el cumplimiento de los valores límite de inmisión establecidos en las Tablas A1 y A2 del Anexo III del *Real Decreto 1367/2007*.

- Mediante trabajo de gabinete se ha llevado a cabo el inventario de todas las edificaciones comprendidas dentro del ámbito de estudio (200 metros a cada lado del eje ferroviario en las zonas en superficie y 70 metros en zonas en túnel). El estudio de ruido se enfoca en los receptores situados en los tramos en superficie localizados en un ámbito de 200 metros a ambos lados del eje ferroviario. El uso predominante es el residencial.

- Los resultados obtenidos de la modelización del ruido generado solo por el ferrocarril para la situación futura indica que no se superan los valores límite de inmisión (tabla A1 del Anexo III del *Real Decreto 1367/2007*) fijados en ninguno de los periodos horarios analizados.

- Los resultados obtenidos de la modelización del ruido generado por todas las fuentes para la situación futura indica que tampoco se superan los objetivos de calidad acústica (tabla A del Anexo II del *Real Decreto 1367/2007*) fijados para este escenario.

- De la situación futura analizando el escenario L_{max} se comprueba que el tren CIVIA no genera superación de los valores límite de inmisión máximos (tabla A2 del Anexo III del *Real Decreto 1367/2007*) planteados para este indicador.

- En conclusión, la infraestructura objeto de estudio no genera superación de los límites acústicos marcados por la normativa de aplicación en ninguno de los escenarios de estudio planteados.

ANEXO I. INVENTARIO DE EDIFICACIONES

ID	MUNICIPIO	USO	ESTADO	Nº PLANTAS	TRAMO	MARGEN	TRAZADO
1	Las Palmas de Gran Canaria	Terciario	En uso	7	1	Derecho	Túnel
2	Las Palmas de Gran Canaria	Sanitario	En uso	13	1	Derecho	Túnel
3	Las Palmas de Gran Canaria	Residencial	Abandonado	9	1	Derecho	Túnel
4	Las Palmas de Gran Canaria	Residencial	En uso	8	1	Derecho	Túnel
5	Las Palmas de Gran Canaria	Residencial	En uso	10	1	Derecho	Túnel
6	Las Palmas de Gran Canaria	Residencial	En uso	9	1	Derecho	Túnel
7	Las Palmas de Gran Canaria	Otros	En uso	2	1	Izquierdo	Túnel
8	Las Palmas de Gran Canaria	Residencial	Abandonado	6	1	Derecho	Túnel
9	Las Palmas de Gran Canaria	Residencial	En uso	5	1	Derecho	Túnel
10	Las Palmas de Gran Canaria	Terciario	Abandonado	7	1	Derecho	Túnel
11	Las Palmas de Gran Canaria	Residencial	Abandonado	5	1	Derecho	Túnel
12	Las Palmas de Gran Canaria	Residencial	Abandonado	3	1	Derecho	Túnel
13	Las Palmas de Gran Canaria	Residencial	En uso	10	1	Derecho	Túnel
14	Las Palmas de Gran Canaria	Residencial	Abandonado	4	1	Derecho	Túnel
15	Las Palmas de Gran Canaria	Residencial	Abandonado	2	1	Derecho	Túnel
16	Las Palmas de Gran Canaria	Otros	En uso	2	1	Izquierdo	Túnel
17	Las Palmas de Gran Canaria	Otros	En uso	2	1	Izquierdo	Túnel
18	Las Palmas de Gran Canaria	Otros	En uso	2	1	Izquierdo	Túnel
19	Las Palmas de Gran Canaria	Residencial	En uso	11	1	Derecho	Túnel
20	Las Palmas de Gran Canaria	Otros	En uso	2	1	Izquierdo	Túnel
21	Las Palmas de Gran Canaria	Residencial	En uso	10	1	Derecho	Túnel
22	Las Palmas de Gran Canaria	Residencial	En uso	11	1	Derecho	Túnel
23	Las Palmas de Gran Canaria	Otros	En uso	2	1	Izquierdo	Túnel
24	Las Palmas de Gran Canaria	Residencial	En uso	8	1	Derecho	Túnel
25	Las Palmas de Gran Canaria	Otros	En uso	2	1	Izquierdo	Túnel
26	Las Palmas de Gran Canaria	Residencial	En uso	8	1	Derecho	Túnel
27	Las Palmas de Gran Canaria	Residencial	En uso	6	1	Derecho	Túnel
28	Las Palmas de Gran Canaria	Industrial	En uso	1	1	Derecho	Túnel
29	Las Palmas de Gran Canaria	Residencial	En uso	13	1	Derecho	Túnel
30	Las Palmas de Gran Canaria	Residencial	En uso	9	1	Derecho	Túnel
31	Las Palmas de Gran Canaria	Residencial	En uso	5	1	Derecho	Túnel
32	Las Palmas de Gran Canaria	Residencial	En uso	4	1	Derecho	Túnel
33	Las Palmas de Gran Canaria	Residencial	En uso	4	1	Derecho	Túnel
34	Las Palmas de Gran Canaria	Residencial	En uso	2	1	Derecho	Túnel
35	Las Palmas de Gran Canaria	Residencial	En uso	3	1	Derecho	Túnel
36	Las Palmas de Gran Canaria	Terciario	En uso	4	1	Derecho	Túnel
37	Las Palmas de Gran Canaria	Residencial	En uso	2	1	Derecho	Túnel
38	Las Palmas de Gran Canaria	Residencial	En uso	3	1	Derecho	Túnel
39	Las Palmas de Gran Canaria	Residencial	En uso	8	1	Derecho	Túnel
40	Las Palmas de Gran Canaria	Residencial	En uso	2	1	Derecho	Túnel
41	Las Palmas de Gran Canaria	Residencial	En uso	3	1	Derecho	Túnel
42	Las Palmas de Gran Canaria	Residencial	En uso	4	1	Derecho	Túnel
43	Las Palmas de Gran Canaria	Residencial	En uso	3	1	Derecho	Túnel
44	Las Palmas de Gran Canaria	Residencial	En uso	5	1	Derecho	Túnel

ID	MUNICIPIO	USO	ESTADO	Nº PLANTAS	TRAMO	MARGEN	TRAZADO
45	Las Palmas de Gran Canaria	Residencial	En uso	4	1	Derecho	Túnel
46	Las Palmas de Gran Canaria	Residencial	En uso	2	1	Derecho	Túnel
47	Las Palmas de Gran Canaria	Residencial	En uso	1	1	Derecho	Túnel
48	Las Palmas de Gran Canaria	Residencial	En uso	3	1	Derecho	Túnel
49	Las Palmas de Gran Canaria	Residencial	En uso	9	1	Derecho	Túnel
50	Las Palmas de Gran Canaria	Residencial	En uso	4	1	Derecho	Túnel
51	Las Palmas de Gran Canaria	Residencial	En uso	8	1	Derecho	Túnel
52	Las Palmas de Gran Canaria	Residencial	En uso	5	1	Derecho	Túnel
53	Las Palmas de Gran Canaria	Residencial	En uso	7	1	Derecho	Túnel
54	Las Palmas de Gran Canaria	Residencial	En uso	9	1	Derecho	Túnel
55	Las Palmas de Gran Canaria	Residencial	En uso	2	1	Derecho	Túnel
56	Las Palmas de Gran Canaria	Residencial	En uso	1	1	Derecho	Túnel
57	Las Palmas de Gran Canaria	Residencial	En uso	4	1	Derecho	Túnel
58	Las Palmas de Gran Canaria	Terciario	En uso	8	1	Derecho	Túnel
59	Las Palmas de Gran Canaria	Residencial	En uso	4	1	Derecho	Túnel
60	Las Palmas de Gran Canaria	Residencial	En uso	7	1	Derecho	Túnel
61	Las Palmas de Gran Canaria	Terciario	En uso	5	1	Derecho	Túnel
62	Las Palmas de Gran Canaria	Residencial	En uso	8	1	Derecho	Túnel
63	Las Palmas de Gran Canaria	Residencial	En uso	1	1	Derecho	Túnel
64	Las Palmas de Gran Canaria	Residencial	En uso	5	1	Derecho	Túnel
65	Las Palmas de Gran Canaria	Residencial	En uso	5	1	Derecho	Túnel
66	Las Palmas de Gran Canaria	Residencial	En uso	7	1	Derecho	Túnel
67	Las Palmas de Gran Canaria	Residencial	En uso	2	1	Derecho	Túnel
68	Las Palmas de Gran Canaria	Residencial	En uso	9	1	Derecho	Túnel
69	Las Palmas de Gran Canaria	Residencial	En uso	8	1	Derecho	Túnel
70	Las Palmas de Gran Canaria	Residencial	En uso	7	1	Derecho	Túnel
71	Las Palmas de Gran Canaria	Residencial	En uso	1	1	Derecho	Túnel
72	Las Palmas de Gran Canaria	Residencial	En uso	3	1	Derecho	Túnel
73	Las Palmas de Gran Canaria	Residencial	En uso	7	1	Derecho	Túnel
74	Las Palmas de Gran Canaria	Residencial	En uso	7	1	Derecho	Túnel
75	Las Palmas de Gran Canaria	Sanitario	En uso	3	1	Derecho	Túnel
76	Las Palmas de Gran Canaria	Residencial	En uso	8	1	Derecho	Túnel
77	Las Palmas de Gran Canaria	Residencial	En uso	4	1	Derecho	Túnel
78	Las Palmas de Gran Canaria	Residencial	En uso	8	1	Derecho	Túnel
79	Las Palmas de Gran Canaria	Residencial	En uso	5	1	Derecho	Túnel
80	Las Palmas de Gran Canaria	Terciario	En uso	8	1	Derecho	Túnel
81	Las Palmas de Gran Canaria	Residencial	En uso	2	1	Derecho	Túnel
82	Las Palmas de Gran Canaria	Residencial	En uso	2	1	Derecho	Túnel
83	Las Palmas de Gran Canaria	Residencial	En uso	3	1	Derecho	Túnel
84	Las Palmas de Gran Canaria	Residencial	En uso	2	1	Derecho	Túnel
85	Las Palmas de Gran Canaria	Residencial	En uso	3	1	Derecho	Túnel
86	Las Palmas de Gran Canaria	Terciario	En uso	1	1	Izquierdo	Túnel
87	Las Palmas de Gran Canaria	Terciario	En uso	1	1	Izquierdo	Túnel
88	Las Palmas de Gran Canaria	Residencial	En uso	3	1	Derecho	Túnel

ID	MUNICIPIO	USO	ESTADO	Nº PLANTAS	TRAMO	MARGEN	TRAZADO
89	Las Palmas de Gran Canaria	Residencial	En uso	18	1	Derecho	Túnel
90	Las Palmas de Gran Canaria	Terciario	En uso	1	1	Izquierdo	Túnel
91	Las Palmas de Gran Canaria	Residencial	En uso	6	1	Derecho	Túnel
92	Las Palmas de Gran Canaria	Sanitario	En uso	10	1	Derecho	Túnel
93	Las Palmas de Gran Canaria	Terciario	En uso	4	1	Derecho	Túnel
94	Las Palmas de Gran Canaria	Terciario	En uso	7	1	Derecho	Túnel
95	Las Palmas de Gran Canaria	Residencial	En uso	6	1	Derecho	Túnel
96	Las Palmas de Gran Canaria	Residencial	En uso	7	1	Derecho	Túnel
97	Las Palmas de Gran Canaria	Residencial	En uso	4	1	Derecho	Túnel
98	Las Palmas de Gran Canaria	Terciario	En uso	1	1	Izquierdo	Túnel
99	Las Palmas de Gran Canaria	Residencial	En uso	4	1	Derecho	Túnel
100	Las Palmas de Gran Canaria	Residencial	En uso	9	1	Derecho	Túnel
101	Las Palmas de Gran Canaria	Residencial	En uso	5	1	Derecho	Túnel
102	Las Palmas de Gran Canaria	Terciario	En uso	1	1	Izquierdo	Túnel
103	Las Palmas de Gran Canaria	Terciario	En uso	1	1	Izquierdo	Túnel
104	Las Palmas de Gran Canaria	Terciario	En uso	2	1	Derecho	Túnel
105	Las Palmas de Gran Canaria	Terciario	En uso	1	1	Izquierdo	Túnel
106	Las Palmas de Gran Canaria	Terciario	En uso	1	1	Izquierdo	Túnel
107	Las Palmas de Gran Canaria	Terciario	En uso	1	1	Izquierdo	Túnel
108	Las Palmas de Gran Canaria	Otros	En uso	12	1	Derecho	Túnel
109	Las Palmas de Gran Canaria	Residencial	En uso	8	1	Derecho	Túnel
110	Las Palmas de Gran Canaria	Residencial	En uso	8	1	Derecho	Túnel
111	Las Palmas de Gran Canaria	Residencial	En uso	13	1	Derecho	Túnel
112	Las Palmas de Gran Canaria	Residencial	En uso	13	1	Derecho	Túnel
113	Las Palmas de Gran Canaria	Residencial	En uso	13	1	Derecho	Túnel
114	Las Palmas de Gran Canaria	Residencial	En uso	13	1	Derecho	Túnel
115	Las Palmas de Gran Canaria	Residencial	En uso	13	1	Derecho	Túnel
116	Las Palmas de Gran Canaria	Residencial	En uso	13	1	Derecho	Túnel
117	Las Palmas de Gran Canaria	Residencial	En uso	13	1	Derecho	Túnel
118	Las Palmas de Gran Canaria	Residencial	En uso	13	1	Derecho	Túnel
119	Las Palmas de Gran Canaria	Residencial	En uso	13	1	Derecho	Túnel
120	Las Palmas de Gran Canaria	Residencial	En uso	13	1	Derecho	Túnel
121	Las Palmas de Gran Canaria	Residencial	En uso	13	1	Derecho	Túnel
122	Las Palmas de Gran Canaria	Residencial	En uso	13	1	Derecho	Túnel
123	Las Palmas de Gran Canaria	Residencial	En uso	13	1	Derecho	Túnel
124	Las Palmas de Gran Canaria	Residencial	En uso	6	1	Derecho	Túnel
125	Las Palmas de Gran Canaria	Residencial	En uso	21	1	Derecho	Túnel
126	Las Palmas de Gran Canaria	Residencial	En uso	21	1	Derecho	Túnel
127	Las Palmas de Gran Canaria	Residencial	En uso	8	1	Derecho	Túnel
128	Las Palmas de Gran Canaria	Otros	En uso	4	1	Derecho	Túnel
129	Las Palmas de Gran Canaria	Terciario	En uso	2	1	Derecho	Túnel
130	Las Palmas de Gran Canaria	Residencial	En uso	13	1	Derecho	Túnel
131	Las Palmas de Gran Canaria	Residencial	En uso	13	1	Derecho	Túnel
132	Las Palmas de Gran Canaria	Residencial	En uso	13	1	Derecho	Túnel

ID	MUNICIPIO	USO	ESTADO	Nº PLANTAS	TRAMO	MARGEN	TRAZADO
133	Las Palmas de Gran Canaria	Terciario	En uso	10	1	Derecho	Túnel
134	Las Palmas de Gran Canaria	Cultural	En uso	7	1	Derecho	Túnel
135	Las Palmas de Gran Canaria	Otros	En uso	1	1	Derecho	Túnel
136	Las Palmas de Gran Canaria	Residencial	En uso	10	1	Derecho	Túnel
137	Las Palmas de Gran Canaria	Terciario	En uso	2	1	Derecho	Túnel
138	Las Palmas de Gran Canaria	Terciario	En uso	2	1	Derecho	Túnel
139	Las Palmas de Gran Canaria	Residencial	En uso	10	2	Derecho	Túnel
140	Las Palmas de Gran Canaria	Terciario	En uso	2	2	Derecho	Túnel
141	Las Palmas de Gran Canaria	Residencial	En uso	13	2	Derecho	Túnel
142	Las Palmas de Gran Canaria	Residencial	En uso	10	2	Derecho	Túnel
143	Las Palmas de Gran Canaria	Residencial	En uso	13	2	Derecho	Túnel
144	Las Palmas de Gran Canaria	Residencial	En uso	13	2	Derecho	Túnel
145	Las Palmas de Gran Canaria	Residencial	En uso	14	2	Derecho	Túnel
146	Las Palmas de Gran Canaria	Residencial	En uso	15	2	Derecho	Túnel
147	Las Palmas de Gran Canaria	Residencial	En uso	15	2	Derecho	Túnel
148	Las Palmas de Gran Canaria	Residencial	En uso	10	2	Derecho	Túnel
149	Las Palmas de Gran Canaria	Residencial	En uso	16	2	Derecho	Túnel
150	Las Palmas de Gran Canaria	Residencial	En uso	13	2	Derecho	Túnel
151	Las Palmas de Gran Canaria	Terciario	En uso	1	2	Derecho	Túnel
152	Las Palmas de Gran Canaria	Terciario	En uso	1	2	Derecho	Túnel
153	Las Palmas de Gran Canaria	Terciario	En uso	3	2	Derecho	Túnel
154	Las Palmas de Gran Canaria	Otros	En uso	5	2	Derecho	Túnel
155	Las Palmas de Gran Canaria	Residencial	En uso	3	2	Derecho	Túnel
156	Las Palmas de Gran Canaria	Residencial	En uso	4	2	Derecho	Túnel
157	Las Palmas de Gran Canaria	Residencial	En uso	5	2	Derecho	Túnel
158	Las Palmas de Gran Canaria	Residencial	En uso	2	2	Derecho	Túnel
159	Las Palmas de Gran Canaria	Residencial	En uso	7	2	Derecho	Túnel
160	Las Palmas de Gran Canaria	Residencial	En uso	3	2	Derecho	Túnel
161	Las Palmas de Gran Canaria	Residencial	En uso	3	2	Derecho	Túnel
162	Las Palmas de Gran Canaria	Residencial	En uso	3	2	Derecho	Túnel
163	Las Palmas de Gran Canaria	Residencial	En uso	4	2	Derecho	Túnel
164	Las Palmas de Gran Canaria	Residencial	En uso	4	2	Derecho	Túnel
165	Las Palmas de Gran Canaria	Residencial	En uso	4	2	Derecho	Túnel
166	Las Palmas de Gran Canaria	Residencial	En uso	3	2	Derecho	Túnel
167	Las Palmas de Gran Canaria	Residencial	Abandonado	2	2	Derecho	Túnel
168	Las Palmas de Gran Canaria	Residencial	En uso	5	2	Derecho	Túnel
169	Las Palmas de Gran Canaria	Residencial	En uso	5	2	Derecho	Túnel
170	Las Palmas de Gran Canaria	Residencial	En uso	4	2	Derecho	Túnel
171	Las Palmas de Gran Canaria	Residencial	En uso	4	2	Derecho	Túnel
172	Las Palmas de Gran Canaria	Terciario	En uso	1	2	Derecho	Túnel
173	Las Palmas de Gran Canaria	Residencial	En uso	2	2	Derecho	Túnel
174	Las Palmas de Gran Canaria	Residencial	En uso	5	2	Derecho	Túnel
175	Las Palmas de Gran Canaria	Residencial	En uso	4	2	Derecho	Túnel
176	Las Palmas de Gran Canaria	Residencial	En uso	6	2	Derecho	Túnel

ID	MUNICIPIO	USO	ESTADO	Nº PLANTAS	TRAMO	MARGEN	TRAZADO
177	Las Palmas de Gran Canaria	Residencial	En uso	3	2	Derecho	Túnel
178	Las Palmas de Gran Canaria	Docente	En uso	4	2	Derecho	Túnel
179	Las Palmas de Gran Canaria	Docente	En uso	5	2	Derecho	Túnel
180	Las Palmas de Gran Canaria	Residencial	En uso	3	2	Derecho	Túnel
181	Las Palmas de Gran Canaria	Residencial	En uso	6	2	Derecho	Túnel
182	Las Palmas de Gran Canaria	Residencial	En uso	4	2	Derecho	Túnel
183	Las Palmas de Gran Canaria	Terciario	En uso	3	2	Derecho	Túnel
184	Las Palmas de Gran Canaria	Residencial	En uso	3	2	Derecho	Túnel
185	Las Palmas de Gran Canaria	Residencial	Abandonado	2	2	Derecho	Túnel
186	Las Palmas de Gran Canaria	Terciario	En uso	4	2	Derecho	Túnel
187	Las Palmas de Gran Canaria	Residencial	En uso	3	2	Derecho	Túnel
188	Las Palmas de Gran Canaria	Residencial	Abandonado	2	2	Derecho	Túnel
189	Las Palmas de Gran Canaria	Residencial	En uso	3	2	Derecho	Túnel
190	Las Palmas de Gran Canaria	Residencial	En uso	3	2	Derecho	Túnel
191	Las Palmas de Gran Canaria	Residencial	En uso	4	2	Derecho	Túnel
192	Las Palmas de Gran Canaria	Terciario	En uso	4	2	Derecho	Túnel
193	Las Palmas de Gran Canaria	Otros	En uso	4	2	Derecho	Túnel
194	Las Palmas de Gran Canaria	Terciario	En uso	4	2	Derecho	Túnel
195	Las Palmas de Gran Canaria	Terciario	En uso	4	2	Derecho	Túnel
196	Las Palmas de Gran Canaria	Otros	En uso	2	2	Derecho	Túnel
197	Las Palmas de Gran Canaria	Residencial	En uso	2	2	Derecho	Túnel
198	Las Palmas de Gran Canaria	Residencial	En uso	1	2	Derecho	Túnel
199	Las Palmas de Gran Canaria	Residencial	En uso	4	2	Derecho	Túnel
200	Las Palmas de Gran Canaria	Residencial	En uso	3	2	Derecho	Túnel
201	Las Palmas de Gran Canaria	Residencial	En uso	4	2	Derecho	Túnel
202	Las Palmas de Gran Canaria	Residencial	En uso	2	2	Derecho	Túnel
203	Las Palmas de Gran Canaria	Residencial	En uso	1	2	Derecho	Túnel
204	Las Palmas de Gran Canaria	Residencial	En uso	3	2	Derecho	Túnel
205	Las Palmas de Gran Canaria	Residencial	En uso	5	2	Derecho	Túnel
206	Las Palmas de Gran Canaria	Residencial	En uso	3	2	Derecho	Túnel
207	Las Palmas de Gran Canaria	Residencial	En uso	2	2	Derecho	Túnel
208	Las Palmas de Gran Canaria	Residencial	En uso	4	2	Derecho	Túnel
209	Las Palmas de Gran Canaria	Residencial	En uso	3	2	Derecho	Túnel
210	Las Palmas de Gran Canaria	Residencial	En uso	4	2	Derecho	Túnel
211	Las Palmas de Gran Canaria	Residencial	En uso	5	2	Derecho	Túnel
212	Las Palmas de Gran Canaria	Residencial	En uso	3	2	Derecho	Túnel
213	Las Palmas de Gran Canaria	Residencial	En uso	8	2	Derecho	Túnel
214	Las Palmas de Gran Canaria	Residencial	En uso	2	2	Derecho	Túnel
215	Las Palmas de Gran Canaria	Residencial	En uso	6	2	Derecho	Túnel
216	Las Palmas de Gran Canaria	Residencial	En uso	4	2	Derecho	Túnel
217	Las Palmas de Gran Canaria	Residencial	En uso	5	2	Derecho	Túnel
218	Las Palmas de Gran Canaria	Residencial	En uso	4	2	Derecho	Túnel
219	Las Palmas de Gran Canaria	Residencial	En uso	6	2	Derecho	Túnel
220	Las Palmas de Gran Canaria	Otros	En uso	7	2	Derecho	Túnel

ID	MUNICIPIO	USO	ESTADO	Nº PLANTAS	TRAMO	MARGEN	TRAZADO
221	Las Palmas de Gran Canaria	Sanitario	En uso	4	2	Derecho	Túnel
222	Las Palmas de Gran Canaria	Industrial	En uso	1	2	Derecho	Túnel
223	Las Palmas de Gran Canaria	Otros	En uso	1	2	Derecho	Túnel
224	Las Palmas de Gran Canaria	Industrial	En uso	1	2	Derecho	Túnel
225	Las Palmas de Gran Canaria	Otros	En uso	1	2	Derecho	Túnel
226	Las Palmas de Gran Canaria	Otros	En uso	1	2	Derecho	Túnel
227	Las Palmas de Gran Canaria	Otros	En uso	1	2	Derecho	Túnel
228	Las Palmas de Gran Canaria	Otros	En uso	1	2	Derecho	Túnel
229	Las Palmas de Gran Canaria	Otros	En uso	1	2	Derecho	Túnel
230	Las Palmas de Gran Canaria	Otros	En uso	1	2	Derecho	Túnel
231	Las Palmas de Gran Canaria	Otros	En uso	1	2	Derecho	Túnel
232	Las Palmas de Gran Canaria	Terciario	En uso	1	2	Derecho	Túnel
233	Las Palmas de Gran Canaria	Terciario	En uso	1	2	Derecho	Túnel
234	Las Palmas de Gran Canaria	Sanitario	En uso	2	2	Derecho	Túnel
235	Las Palmas de Gran Canaria	Sanitario	En uso	2	2	Derecho	Túnel
236	Las Palmas de Gran Canaria	Residencial	En uso	9	2	Derecho	Túnel
237	Las Palmas de Gran Canaria	Residencial	En uso	17	2	Derecho	Túnel
238	Las Palmas de Gran Canaria	Residencial	En uso	17	2	Derecho	Túnel
239	Las Palmas de Gran Canaria	Otros	En uso	3	2	Izquierdo	Túnel
240	Las Palmas de Gran Canaria	Residencial	En uso	17	2	Derecho	Túnel
241	Las Palmas de Gran Canaria	Residencial	En uso	17	2	Derecho	Túnel
242	Las Palmas de Gran Canaria	Residencial	En uso	8	2	Derecho	Túnel
243	Las Palmas de Gran Canaria	Residencial	En uso	17	2	Derecho	Túnel
244	Las Palmas de Gran Canaria	Residencial	En uso	8	2	Derecho	Túnel
245	Las Palmas de Gran Canaria	Otros	En uso	1	2	Derecho	Túnel
246	Las Palmas de Gran Canaria	Residencial	En uso	8	2	Derecho	Túnel
247	Las Palmas de Gran Canaria	Otros	En uso	17	2	Derecho	Túnel
248	Las Palmas de Gran Canaria	Residencial	En uso	8	2	Derecho	Túnel
249	Las Palmas de Gran Canaria	Residencial	En uso	8	2	Derecho	Túnel
250	Las Palmas de Gran Canaria	Residencial	En uso	12	2	Derecho	Túnel
251	Las Palmas de Gran Canaria	Sanitario	En uso	2	2	Centro	Túnel
252	Las Palmas de Gran Canaria	Residencial	En uso	14	2	Derecho	Túnel
253	Las Palmas de Gran Canaria	Otros	En uso	2	2	Derecho	Túnel
254	Las Palmas de Gran Canaria	Residencial	En uso	12	2	Derecho	Túnel
255	Las Palmas de Gran Canaria	Otros	En uso	3	2	Izquierdo	Túnel
256	Las Palmas de Gran Canaria	Otros	En uso	2	2	Derecho	Túnel
257	Las Palmas de Gran Canaria	Otros	En uso	2	2	Derecho	Túnel
258	Las Palmas de Gran Canaria	Docente	En uso	2	2	Derecho	Túnel
259	Las Palmas de Gran Canaria	Residencial	En uso	14	2	Centro	Túnel
260	Las Palmas de Gran Canaria	Otros	En uso	1	2	Izquierdo	Túnel
261	Las Palmas de Gran Canaria	Residencial	En uso	14	2	Izquierdo	Túnel
262	Las Palmas de Gran Canaria	Residencial	En uso	14	2	Derecho	Túnel
263	Las Palmas de Gran Canaria	Residencial	En uso	14	2	Centro	Túnel
264	Las Palmas de Gran Canaria	Residencial	En uso	14	2	Derecho	Túnel

ID	MUNICIPIO	USO	ESTADO	Nº PLANTAS	TRAMO	MARGEN	TRAZADO
265	Las Palmas de Gran Canaria	Residencial	En uso	14	2	Centro	Túnel
266	Las Palmas de Gran Canaria	Residencial	En uso	14	2	Derecho	Túnel
267	Las Palmas de Gran Canaria	Sanitario	En uso	1	2	Izquierdo	Túnel
268	Las Palmas de Gran Canaria	Otros	En uso	1	2	Izquierdo	Túnel
269	Las Palmas de Gran Canaria	Residencial	En uso	14	2	Derecho	Túnel
270	Las Palmas de Gran Canaria	Residencial	En uso	14	2	Izquierdo	Túnel
271	Las Palmas de Gran Canaria	Residencial	En uso	14	2	Derecho	Túnel
272	Las Palmas de Gran Canaria	Residencial	En uso	14	2	Centro	Túnel
273	Las Palmas de Gran Canaria	Residencial	En uso	14	2	Izquierdo	Túnel
274	Las Palmas de Gran Canaria	Residencial	En uso	14	2	Izquierdo	Túnel
275	Las Palmas de Gran Canaria	Otros	En uso	1	2	Derecho	Túnel
276	Las Palmas de Gran Canaria	Industrial	En uso	1	2	Izquierdo	Túnel
277	Las Palmas de Gran Canaria	Residencial	En uso	4	2	Centro	Túnel
278	Las Palmas de Gran Canaria	Residencial	En uso	1	2	Derecho	Túnel
279	Las Palmas de Gran Canaria	Residencial	En uso	3	2	Derecho	Túnel
280	Las Palmas de Gran Canaria	Residencial	En uso	4	2	Izquierdo	Túnel
281	Las Palmas de Gran Canaria	Residencial	En uso	4	2	Derecho	Túnel
282	Las Palmas de Gran Canaria	Residencial	En uso	14	2	Izquierdo	Túnel
283	Las Palmas de Gran Canaria	Industrial	En uso	2	2	Derecho	Túnel
284	Las Palmas de Gran Canaria	Residencial	En uso	1	2	Derecho	Túnel
285	Las Palmas de Gran Canaria	Residencial	En uso	3	2	Derecho	Túnel
286	Las Palmas de Gran Canaria	Residencial	En uso	1	2	Derecho	Túnel
287	Las Palmas de Gran Canaria	Residencial	En uso	2	2	Derecho	Túnel
288	Las Palmas de Gran Canaria	Residencial	En uso	3	2	Derecho	Túnel
289	Las Palmas de Gran Canaria	Residencial	En uso	4	2	Derecho	Túnel
290	Las Palmas de Gran Canaria	Residencial	En uso	3	2	Derecho	Túnel
291	Las Palmas de Gran Canaria	Residencial	En uso	2	2	Derecho	Túnel
292	Las Palmas de Gran Canaria	Docente	En uso	5	2	Derecho	Túnel
293	Las Palmas de Gran Canaria	Residencial	En uso	2	2	Derecho	Túnel
294	Las Palmas de Gran Canaria	Residencial	En uso	2	2	Derecho	Túnel
295	Las Palmas de Gran Canaria	Residencial	En uso	4	2	Derecho	Túnel
296	Las Palmas de Gran Canaria	Docente	En uso	6	2	Derecho	Túnel
297	Las Palmas de Gran Canaria	Recreativo	En uso	1	2	Izquierdo	Túnel
298	Las Palmas de Gran Canaria	Docente	En uso	6	2	Derecho	Túnel
299	Las Palmas de Gran Canaria	Otros	En uso	1	2	Izquierdo	Túnel
300	Las Palmas de Gran Canaria	Docente	En uso	6	2	Derecho	Túnel
301	Las Palmas de Gran Canaria	Sanitario	En uso	8	2	Izquierdo	Túnel
302	Las Palmas de Gran Canaria	Residencial	En uso	4	2	Derecho	Túnel
303	Las Palmas de Gran Canaria	Terciario	En uso	6	2	Derecho	Túnel
304	Las Palmas de Gran Canaria	Residencial	En uso	5	2	Derecho	Túnel
305	Las Palmas de Gran Canaria	Sanitario	En uso	4	2	Izquierdo	Túnel
306	Las Palmas de Gran Canaria	Terciario	En uso	2	2	Derecho	Túnel
307	Las Palmas de Gran Canaria	Residencial	En uso	4	2	Derecho	Túnel
308	Las Palmas de Gran Canaria	Residencial	En uso	4	2	Derecho	Túnel

ID	MUNICIPIO	USO	ESTADO	Nº PLANTAS	TRAMO	MARGEN	TRAZADO
309	Las Palmas de Gran Canaria	Residencial	En uso	5	2	Derecho	Túnel
310	Las Palmas de Gran Canaria	Residencial	En uso	5	2	Derecho	Túnel
311	Las Palmas de Gran Canaria	Terciario	En uso	7	2	Izquierdo	Túnel
312	Las Palmas de Gran Canaria	Residencial	En uso	4	2	Derecho	Túnel
313	Las Palmas de Gran Canaria	Residencial	En uso	4	2	Derecho	Túnel
314	Las Palmas de Gran Canaria	Residencial	En uso	5	2	Derecho	Túnel
315	Las Palmas de Gran Canaria	Residencial	En uso	4	2	Derecho	Túnel
316	Las Palmas de Gran Canaria	Residencial	En uso	5	2	Derecho	Túnel
317	Las Palmas de Gran Canaria	Residencial	En uso	3	2	Derecho	Túnel
318	Las Palmas de Gran Canaria	Residencial	En uso	4	2	Derecho	Túnel
319	Las Palmas de Gran Canaria	Residencial	En uso	4	2	Derecho	Túnel
320	Las Palmas de Gran Canaria	Residencial	En uso	4	2	Derecho	Túnel
321	Las Palmas de Gran Canaria	Otros	En uso	7	2	Izquierdo	Túnel
322	Las Palmas de Gran Canaria	Residencial	En uso	4	2	Derecho	Túnel
323	Las Palmas de Gran Canaria	Residencial	En uso	4	2	Derecho	Túnel
324	Las Palmas de Gran Canaria	Residencial	En uso	3	2	Derecho	Túnel
325	Las Palmas de Gran Canaria	Residencial	En uso	4	2	Derecho	Túnel
326	Las Palmas de Gran Canaria	Residencial	En uso	4	2	Derecho	Túnel
327	Las Palmas de Gran Canaria	Residencial	En uso	3	2	Derecho	Túnel
328	Las Palmas de Gran Canaria	Residencial	En uso	4	2	Derecho	Túnel
329	Las Palmas de Gran Canaria	Residencial	En uso	4	2	Derecho	Túnel
330	Las Palmas de Gran Canaria	Residencial	En uso	3	2	Derecho	Túnel
331	Las Palmas de Gran Canaria	Residencial	En uso	4	2	Derecho	Túnel
332	Las Palmas de Gran Canaria	Residencial	En uso	4	2	Derecho	Túnel
333	Las Palmas de Gran Canaria	Residencial	En uso	4	2	Derecho	Túnel
334	Las Palmas de Gran Canaria	Residencial	En uso	4	2	Derecho	Túnel
335	Las Palmas de Gran Canaria	Residencial	En uso	4	2	Derecho	Túnel
336	Las Palmas de Gran Canaria	Residencial	En uso	4	2	Derecho	Túnel
337	Las Palmas de Gran Canaria	Residencial	En uso	4	2	Derecho	Túnel
338	Las Palmas de Gran Canaria	Residencial	En uso	4	2	Derecho	Túnel
339	Las Palmas de Gran Canaria	Residencial	En uso	4	2	Derecho	Túnel
340	Las Palmas de Gran Canaria	Residencial	En uso	4	2	Derecho	Túnel
341	Las Palmas de Gran Canaria	Residencial	En uso	4	2	Derecho	Túnel
342	Las Palmas de Gran Canaria	Residencial	En uso	4	2	Derecho	Túnel
343	Las Palmas de Gran Canaria	Residencial	En uso	4	2	Derecho	Túnel
344	Las Palmas de Gran Canaria	Residencial	En uso	4	2	Derecho	Túnel
345	Las Palmas de Gran Canaria	Residencial	En uso	4	2	Derecho	Túnel
346	Las Palmas de Gran Canaria	Residencial	En uso	3	2	Derecho	Túnel
347	Las Palmas de Gran Canaria	Residencial	En uso	4	2	Derecho	Túnel
348	Las Palmas de Gran Canaria	Residencial	En uso	4	2	Derecho	Túnel
349	Las Palmas de Gran Canaria	Residencial	En uso	4	2	Derecho	Túnel
350	Las Palmas de Gran Canaria	Residencial	En uso	4	2	Derecho	Túnel
351	Las Palmas de Gran Canaria	Residencial	En uso	4	2	Derecho	Túnel
352	Las Palmas de Gran Canaria	Residencial	En uso	4	2	Derecho	Túnel

ID	MUNICIPIO	USO	ESTADO	Nº PLANTAS	TRAMO	MARGEN	TRAZADO
353	Las Palmas de Gran Canaria	Residencial	En uso	4	2	Derecho	Túnel
354	Las Palmas de Gran Canaria	Residencial	En uso	4	2	Derecho	Túnel
355	Las Palmas de Gran Canaria	Otros	En uso	1	2	Izquierdo	Túnel
356	Las Palmas de Gran Canaria	Otros	Abandonado	1	2	Derecho	Túnel
357	Las Palmas de Gran Canaria	Otros	Abandonado	1	2	Derecho	Túnel
358	Las Palmas de Gran Canaria	Otros	Abandonado	1	2	Derecho	Túnel
359	Las Palmas de Gran Canaria	Otros	En uso	1	2	Izquierdo	Túnel
360	Las Palmas de Gran Canaria	Docente	Abandonado	1	2	Derecho	Túnel
361	Las Palmas de Gran Canaria	Otros	Abandonado	1	2	Derecho	Túnel
362	Las Palmas de Gran Canaria	Otros	En uso	4	2	Izquierdo	Túnel
363	Las Palmas de Gran Canaria	Otros	Abandonado	1	2	Derecho	Túnel
364	Las Palmas de Gran Canaria	Otros	Abandonado	1	2	Derecho	Túnel
365	Las Palmas de Gran Canaria	Docente	Abandonado	3	2	Derecho	Túnel
366	Las Palmas de Gran Canaria	Otros	En uso	4	2	Izquierdo	Túnel
367	Las Palmas de Gran Canaria	Docente	Abandonado	1	2	Derecho	Túnel
368	Las Palmas de Gran Canaria	Sanitario	En uso	4	2	Derecho	Túnel
369	Las Palmas de Gran Canaria	Docente	Abandonado	3	2	Derecho	Túnel
370	Las Palmas de Gran Canaria	Otros	En uso	4	2	Izquierdo	Túnel
371	Las Palmas de Gran Canaria	Otros	En uso	4	2	Izquierdo	Túnel
372	Las Palmas de Gran Canaria	Otros	Abandonado	1	2	Izquierdo	Túnel
373	Las Palmas de Gran Canaria	Sanitario	En uso	1	2	Derecho	Túnel
374	Las Palmas de Gran Canaria	Residencial	En uso	4	2	Izquierdo	Túnel
375	Las Palmas de Gran Canaria	Residencial	En uso	4	2	Centro	Túnel
376	Las Palmas de Gran Canaria	Residencial	En uso	4	2	Derecho	Túnel
377	Las Palmas de Gran Canaria	Residencial	En uso	4	2	Centro	Túnel
378	Las Palmas de Gran Canaria	Residencial	En uso	4	2	Derecho	Túnel
379	Las Palmas de Gran Canaria	Residencial	En uso	4	2	Derecho	Túnel
380	Las Palmas de Gran Canaria	Residencial	En uso	4	2	Derecho	Túnel
381	Las Palmas de Gran Canaria	Residencial	En uso	5	2	Derecho	Túnel
382	Las Palmas de Gran Canaria	Residencial	En uso	5	2	Derecho	Túnel
383	Las Palmas de Gran Canaria	Terciario	En uso	1	2	Izquierdo	Túnel
384	Las Palmas de Gran Canaria	Otros	En uso	5	2	Derecho	Túnel
385	Las Palmas de Gran Canaria	Terciario	En uso	1	2	Izquierdo	Túnel
386	Las Palmas de Gran Canaria	Residencial	En uso	5	2	Centro	Túnel
387	Las Palmas de Gran Canaria	Residencial	En uso	5	2	Derecho	Túnel
388	Las Palmas de Gran Canaria	Residencial	En uso	5	2	Izquierdo	Túnel
389	Las Palmas de Gran Canaria	Residencial	En uso	5	2	Derecho	Túnel
390	Las Palmas de Gran Canaria	Residencial	En uso	5	2	Centro	Túnel
391	Las Palmas de Gran Canaria	Industrial	En uso	3	2	Derecho	Túnel
392	Las Palmas de Gran Canaria	Residencial	En uso	5	2	Izquierdo	Túnel
393	Las Palmas de Gran Canaria	Residencial	En uso	5	2	Centro	Túnel
394	Las Palmas de Gran Canaria	Residencial	En uso	5	2	Izquierdo	Túnel
395	Las Palmas de Gran Canaria	Residencial	En uso	5	2	Derecho	Túnel
396	Las Palmas de Gran Canaria	Residencial	En uso	5	2	Izquierdo	Túnel

ID	MUNICIPIO	USO	ESTADO	Nº PLANTAS	TRAMO	MARGEN	TRAZADO
397	Las Palmas de Gran Canaria	Residencial	En uso	5	2	Centro	Túnel
398	Las Palmas de Gran Canaria	Residencial	En uso	5	2	Centro	Túnel
399	Las Palmas de Gran Canaria	Residencial	En uso	5	2	Izquierdo	Túnel
400	Las Palmas de Gran Canaria	Residencial	En uso	3	2	Izquierdo	Túnel
401	Las Palmas de Gran Canaria	Otros	En uso	2	2	Izquierdo	Túnel
402	Las Palmas de Gran Canaria	Residencial	En uso	5	2	Derecho	Túnel
403	Las Palmas de Gran Canaria	Otros	En uso	2	2	Derecho	Túnel
404	Las Palmas de Gran Canaria	Residencial	Abandonado	3	2	Izquierdo	Túnel
405	Las Palmas de Gran Canaria	Terciario	En uso	2	2	Derecho	Túnel
406	Las Palmas de Gran Canaria	Otros	Abandonado	1	2	Izquierdo	Túnel
407	Las Palmas de Gran Canaria	Residencial	En uso	2	2	Izquierdo	Túnel
408	Las Palmas de Gran Canaria	Residencial	En uso	2	2	Izquierdo	Túnel
409	Las Palmas de Gran Canaria	Residencial	En uso	3	2	Centro	Túnel
410	Las Palmas de Gran Canaria	Industrial	En uso	1	2	Izquierdo	Túnel
411	Las Palmas de Gran Canaria	Residencial	En uso	2	2	Derecho	Túnel
412	Las Palmas de Gran Canaria	Residencial	En uso	2	2	Izquierdo	Túnel
413	Las Palmas de Gran Canaria	Residencial	En uso	4	2	Izquierdo	Túnel
414	Las Palmas de Gran Canaria	Residencial	En uso	5	2	Derecho	Túnel
415	Las Palmas de Gran Canaria	Residencial	En uso	1	2	Derecho	Túnel
416	Las Palmas de Gran Canaria	Residencial	En uso	2	2	Izquierdo	Túnel
417	Las Palmas de Gran Canaria	Residencial	En uso	3	2	Izquierdo	Túnel
418	Las Palmas de Gran Canaria	Residencial	En uso	3	2	Derecho	Túnel
419	Las Palmas de Gran Canaria	Residencial	En uso	3	2	Derecho	Túnel
420	Las Palmas de Gran Canaria	Residencial	En uso	2	2	Izquierdo	Túnel
421	Las Palmas de Gran Canaria	Sanitario	En uso	1	2	Centro	Túnel
422	Las Palmas de Gran Canaria	Residencial	En uso	4	2	Derecho	Túnel
423	Las Palmas de Gran Canaria	Industrial	En uso	1	2	Derecho	Túnel
424	Las Palmas de Gran Canaria	Residencial	En uso	2	2	Centro	Túnel
425	Las Palmas de Gran Canaria	Industrial	En uso	1	2	Derecho	Túnel
426	Las Palmas de Gran Canaria	Residencial	En uso	2	2	Derecho	Túnel
427	Las Palmas de Gran Canaria	Industrial	En uso	1	2	Derecho	Túnel
428	Las Palmas de Gran Canaria	Residencial	En uso	4	2	Derecho	Túnel
429	Las Palmas de Gran Canaria	Terciario	En uso	2	2	Izquierdo	Túnel
430	Las Palmas de Gran Canaria	Residencial	En uso	2	2	Centro	Túnel
431	Las Palmas de Gran Canaria	Residencial	En uso	3	2	Centro	Túnel
432	Las Palmas de Gran Canaria	Residencial	En uso	3	2	Izquierdo	Túnel
433	Las Palmas de Gran Canaria	Residencial	En uso	3	2	Centro	Túnel
434	Las Palmas de Gran Canaria	Industrial	En uso	1	2	Izquierdo	Túnel
435	Las Palmas de Gran Canaria	Residencial	En uso	3	2	Centro	Túnel
436	Las Palmas de Gran Canaria	Residencial	En uso	3	2	Izquierdo	Túnel
437	Las Palmas de Gran Canaria	Residencial	En uso	4	2	Derecho	Túnel
438	Las Palmas de Gran Canaria	Residencial	En uso	4	2	Centro	Túnel
439	Las Palmas de Gran Canaria	Residencial	En uso	3	2	Izquierdo	Túnel
440	Las Palmas de Gran Canaria	Residencial	En uso	3	2	Derecho	Túnel

ID	MUNICIPIO	USO	ESTADO	Nº PLANTAS	TRAMO	MARGEN	TRAZADO
441	Las Palmas de Gran Canaria	Residencial	En uso	3	2	Derecho	Túnel
442	Las Palmas de Gran Canaria	Residencial	En uso	3	2	Derecho	Túnel
443	Las Palmas de Gran Canaria	Residencial	En uso	3	2	Derecho	Túnel
444	Las Palmas de Gran Canaria	Residencial	En uso	3	2	Izquierdo	Túnel
445	Las Palmas de Gran Canaria	Residencial	En uso	2	2	Derecho	Túnel
446	Las Palmas de Gran Canaria	Otros	En uso	1	2	Derecho	Túnel
447	Las Palmas de Gran Canaria	Terciario	En uso	3	2	Izquierdo	Túnel
448	Las Palmas de Gran Canaria	Residencial	En uso	5	2	Derecho	Túnel
449	Las Palmas de Gran Canaria	Residencial	En uso	5	2	Centro	Túnel
450	Las Palmas de Gran Canaria	Residencial	En uso	5	2	Derecho	Túnel
451	Las Palmas de Gran Canaria	Residencial	En uso	10	2	Izquierdo	Túnel
452	Las Palmas de Gran Canaria	Residencial	En uso	5	2	Derecho	Túnel
453	Las Palmas de Gran Canaria	Residencial	En uso	5	2	Derecho	Túnel
454	Las Palmas de Gran Canaria	Residencial	En uso	5	2	Centro	Túnel
455	Las Palmas de Gran Canaria	Residencial	En uso	5	2	Derecho	Túnel
456	Las Palmas de Gran Canaria	Residencial	En uso	5	2	Izquierdo	Túnel
457	Las Palmas de Gran Canaria	Residencial	En uso	5	2	Izquierdo	Túnel
458	Las Palmas de Gran Canaria	Residencial	En uso	5	2	Izquierdo	Túnel
459	Las Palmas de Gran Canaria	Residencial	En uso	5	2	Derecho	Túnel
460	Las Palmas de Gran Canaria	Residencial	En uso	5	2	Derecho	Túnel
461	Las Palmas de Gran Canaria	Residencial	En uso	5	2	Izquierdo	Túnel
462	Las Palmas de Gran Canaria	Residencial	En uso	5	2	Centro	Túnel
463	Las Palmas de Gran Canaria	Residencial	En uso	5	2	Izquierdo	Túnel
464	Las Palmas de Gran Canaria	Residencial	En uso	5	2	Derecho	Túnel
465	Las Palmas de Gran Canaria	Residencial	En uso	5	2	Derecho	Túnel
466	Las Palmas de Gran Canaria	Residencial	En uso	5	2	Izquierdo	Túnel
467	Las Palmas de Gran Canaria	Residencial	En uso	5	2	Centro	Túnel
468	Las Palmas de Gran Canaria	Residencial	En uso	5	2	Izquierdo	Túnel
469	Las Palmas de Gran Canaria	Residencial	En uso	5	2	Izquierdo	Túnel
470	Las Palmas de Gran Canaria	Residencial	En uso	17	2	Izquierdo	Túnel
471	Las Palmas de Gran Canaria	Residencial	En uso	3	2	Derecho	Túnel
472	Las Palmas de Gran Canaria	Residencial	En uso	3	2	Derecho	Túnel
473	Las Palmas de Gran Canaria	Residencial	En uso	4	2	Derecho	Túnel
474	Las Palmas de Gran Canaria	Residencial	En uso	3	2	Derecho	Túnel
475	Las Palmas de Gran Canaria	Residencial	En uso	4	2	Derecho	Túnel
476	Las Palmas de Gran Canaria	Residencial	En uso	3	2	Derecho	Túnel
477	Las Palmas de Gran Canaria	Residencial	En uso	4	2	Izquierdo	Túnel
478	Las Palmas de Gran Canaria	Industrial	En uso	2	2	Derecho	Túnel
479	Las Palmas de Gran Canaria	Residencial	En uso	3	2	Derecho	Túnel
480	Las Palmas de Gran Canaria	Residencial	En uso	7	2	Derecho	Túnel
481	Las Palmas de Gran Canaria	Industrial	En uso	2	2	Derecho	Túnel
482	Las Palmas de Gran Canaria	Residencial	En uso	4	2	Derecho	Túnel
483	Las Palmas de Gran Canaria	Terciario	En uso	3	2	Derecho	Túnel
484	Las Palmas de Gran Canaria	Residencial	En uso	4	2	Centro	Túnel

ID	MUNICIPIO	USO	ESTADO	Nº PLANTAS	TRAMO	MARGEN	TRAZADO
485	Las Palmas de Gran Canaria	Residencial	En uso	5	2	Izquierdo	Túnel
486	Las Palmas de Gran Canaria	Otros	En uso	3	2	Derecho	Túnel
487	Las Palmas de Gran Canaria	Residencial	En uso	3	2	Derecho	Túnel
488	Las Palmas de Gran Canaria	Residencial	En uso	3	2	Izquierdo	Túnel
489	Las Palmas de Gran Canaria	Residencial	En uso	3	2	Izquierdo	Túnel
490	Las Palmas de Gran Canaria	Industrial	En uso	1	2	Derecho	Túnel
491	Las Palmas de Gran Canaria	Residencial	En uso	3	2	Derecho	Túnel
492	Las Palmas de Gran Canaria	Residencial	En uso	1	2	Centro	Túnel
493	Las Palmas de Gran Canaria	Industrial	En uso	2	2	Derecho	Túnel
494	Las Palmas de Gran Canaria	Residencial	En uso	2	2	Izquierdo	Túnel
495	Las Palmas de Gran Canaria	Terciario	En uso	3	2	Derecho	Túnel
496	Las Palmas de Gran Canaria	Otros	En uso	2	2	Izquierdo	Túnel
497	Las Palmas de Gran Canaria	Residencial	En uso	3	2	Izquierdo	Túnel
498	Las Palmas de Gran Canaria	Otros	En uso	1	2	Derecho	Túnel
499	Las Palmas de Gran Canaria	Residencial	En uso	5	2	Derecho	Túnel
500	Las Palmas de Gran Canaria	Otros	En uso	2	2	Derecho	Túnel
501	Las Palmas de Gran Canaria	Residencial	En uso	3	2	Derecho	Túnel
502	Las Palmas de Gran Canaria	Industrial	En uso	1	2	Izquierdo	Túnel
503	Las Palmas de Gran Canaria	Industrial	En uso	1	2	Izquierdo	Túnel
504	Las Palmas de Gran Canaria	Industrial	En uso	1	2	Derecho	Túnel
505	Las Palmas de Gran Canaria	Industrial	En uso	1	2	Izquierdo	Túnel
506	Las Palmas de Gran Canaria	Industrial	En uso	1	2	Derecho	Túnel
507	Las Palmas de Gran Canaria	Industrial	En uso	1	2	Izquierdo	Túnel
508	Las Palmas de Gran Canaria	Industrial	En uso	1	2	Derecho	Túnel
509	Las Palmas de Gran Canaria	Industrial	En uso	1	2	Derecho	Túnel
510	Las Palmas de Gran Canaria	Industrial	En uso	1	2	Derecho	Túnel
511	Las Palmas de Gran Canaria	Industrial	En uso	1	2	Izquierdo	Túnel
512	Las Palmas de Gran Canaria	Industrial	En uso	1	2	Derecho	Túnel
513	Las Palmas de Gran Canaria	Industrial	En uso	1	2	Derecho	Túnel
514	Las Palmas de Gran Canaria	Industrial	En uso	1	2	Izquierdo	Túnel
515	Las Palmas de Gran Canaria	Industrial	En uso	1	2	Izquierdo	Túnel
516	Las Palmas de Gran Canaria	Industrial	En uso	1	2	Izquierdo	Túnel
517	Las Palmas de Gran Canaria	Industrial	En uso	1	2	Izquierdo	Túnel
518	Las Palmas de Gran Canaria	Terciario	En uso	2	2	Izquierdo	Túnel
519	Las Palmas de Gran Canaria	Industrial	En uso	1	2	Izquierdo	Túnel
520	Las Palmas de Gran Canaria	Industrial	En uso	1	2	Izquierdo	Túnel
521	Las Palmas de Gran Canaria	Terciario	En uso	2	2	Izquierdo	Túnel
522	Las Palmas de Gran Canaria	Industrial	En uso	2	2	Derecho	Túnel
523	Las Palmas de Gran Canaria	Industrial	En uso	2	2	Derecho	Túnel
524	Las Palmas de Gran Canaria	Industrial	En uso	2	2	Derecho	Túnel
525	Las Palmas de Gran Canaria	Industrial	En uso	1	2	Izquierdo	Túnel
526	Las Palmas de Gran Canaria	Industrial	En uso	1	2	Derecho	Túnel
527	Las Palmas de Gran Canaria	Industrial	En uso	1	2	Derecho	Túnel
528	Las Palmas de Gran Canaria	Industrial	En uso	1	2	Izquierdo	Túnel

ID	MUNICIPIO	USO	ESTADO	Nº PLANTAS	TRAMO	MARGEN	TRAZADO
529	Las Palmas de Gran Canaria	Industrial	En uso	1	2	Derecho	Túnel
530	Las Palmas de Gran Canaria	Terciario	En uso	2	2	Izquierdo	Túnel
531	Las Palmas de Gran Canaria	Industrial	En uso	1	2	Derecho	Túnel
532	Las Palmas de Gran Canaria	Industrial	En uso	2	2	Izquierdo	Túnel
533	Las Palmas de Gran Canaria	Residencial	En uso	4	2	Derecho	Túnel
534	Las Palmas de Gran Canaria	Industrial	En uso	1	2	Derecho	Túnel
535	Las Palmas de Gran Canaria	Industrial	En uso	1	2	Derecho	Túnel
536	Las Palmas de Gran Canaria	Residencial	En uso	6	2	Izquierdo	Túnel
537	Las Palmas de Gran Canaria	Residencial	En uso	13	2	Derecho	Túnel
538	Las Palmas de Gran Canaria	Residencial	En uso	4	2	Izquierdo	Túnel
539	Telde	Residencial	En uso	12	3	Derecho	Túnel
540	Telde	Residencial	En uso	13	3	Derecho	Túnel
541	Telde	Residencial	En uso	13	3	Derecho	Túnel
542	Telde	Residencial	En uso	13	3	Derecho	Túnel
543	Telde	Residencial	En uso	13	3	Derecho	Túnel
544	Telde	Residencial	En uso	12	3	Derecho	Túnel
545	Telde	Residencial	En uso	12	3	Derecho	Túnel
546	Telde	Residencial	En uso	12	3	Derecho	Túnel
547	Telde	Residencial	En uso	4	3	Izquierdo	Túnel
548	Telde	Residencial	En uso	12	3	Derecho	Túnel
549	Telde	Residencial	En uso	6	3	Izquierdo	Túnel
550	Telde	Residencial	En uso	12	3	Derecho	Túnel
551	Telde	Residencial	En uso	4	3	Centro	Túnel
552	Telde	Residencial	En uso	4	3	Izquierdo	Túnel
553	Telde	Industrial	Abandonado	1	3	Derecho	Túnel
554	Telde	Residencial	En uso	12	3	Izquierdo	Túnel
555	Telde	Residencial	En uso	4	3	Izquierdo	Túnel
556	Telde	Residencial	En uso	4	3	Izquierdo	Túnel
557	Telde	Industrial	En uso	1	3	Derecho	Túnel
558	Telde	Industrial	En uso	1	3	Derecho	Túnel
559	Telde	Industrial	En uso	2	3	Derecho	Túnel
560	Telde	Industrial	En uso	2	3	Derecho	Túnel
561	Telde	Industrial	En uso	1	3	Derecho	Túnel
562	Telde	Industrial	En uso	1	3	Derecho	Túnel
563	Telde	Residencial	En uso	2	3	Izquierdo	Túnel
564	Telde	Industrial	En uso	2	3	Derecho	Túnel
565	Telde	Residencial	En uso	1	3	Izquierdo	Túnel
566	Telde	Residencial	En uso	1	3	Izquierdo	Túnel
567	Telde	Residencial	En uso	2	3	Izquierdo	Túnel
568	Telde	Otros	En uso	1	3	Derecho	Túnel
569	Telde	Residencial	En uso	3	3	Derecho	Túnel
570	Telde	Residencial	En uso	1	3	Derecho	Túnel
571	Telde	Residencial	En uso	2	3	Derecho	Túnel
572	Telde	Residencial	En uso	3	3	Derecho	Túnel

ID	MUNICIPIO	USO	ESTADO	Nº PLANTAS	TRAMO	MARGEN	TRAZADO
573	Telde	Residencial	En uso	2	3	Derecho	Túnel
574	Telde	Residencial	En uso	3	3	Derecho	Túnel
575	Telde	Residencial	En uso	3	3	Derecho	Túnel
576	Telde	Residencial	En uso	2	3	Derecho	Túnel
577	Telde	Residencial	En uso	3	3	Derecho	Túnel
578	Telde	Otros	En uso	1	3	Izquierdo	Túnel
579	Telde	Residencial	En uso	2	3	Derecho	Túnel
580	Telde	Residencial	En uso	2	3	Derecho	Túnel
581	Telde	Residencial	En uso	2	3	Derecho	Túnel
582	Telde	Residencial	En uso	2	3	Derecho	Túnel
583	Telde	Residencial	En uso	2	3	Derecho	Túnel
584	Telde	Residencial	En uso	3	3	Derecho	Túnel
585	Telde	Residencial	En uso	2	3	Derecho	Túnel
586	Telde	Residencial	En uso	1	3	Derecho	Túnel
587	Telde	Residencial	En uso	4	3	Izquierdo	Túnel
588	Telde	Residencial	En uso	3	3	Izquierdo	Túnel
589	Telde	Residencial	En uso	5	3	Izquierdo	Túnel
590	Telde	Residencial	En uso	4	3	Izquierdo	Túnel
591	Telde	Residencial	En uso	2	3	Izquierdo	Túnel
592	Telde	Residencial	En uso	4	3	Centro	Túnel
593	Telde	Residencial	En uso	4	3	Centro	Túnel
594	Telde	Residencial	En uso	1	3	Centro	Túnel
595	Telde	Residencial	En uso	2	3	Centro	Túnel
596	Telde	Otros	En uso	1	3	Derecho	Túnel
597	Telde	Residencial	En uso	3	3	Centro	Túnel
598	Telde	Residencial	En uso	3	3	Derecho	Túnel
599	Telde	Residencial	En uso	3	3	Derecho	Túnel
600	Telde	Residencial	En uso	4	3	Derecho	Túnel
601	Telde	Residencial	En uso	3	3	Derecho	Túnel
602	Telde	Residencial	En uso	3	3	Derecho	Túnel
603	Telde	Residencial	En uso	1	3	Derecho	Túnel
604	Telde	Residencial	En uso	2	3	Derecho	Túnel
605	Telde	Residencial	En uso	3	3	Derecho	Túnel
606	Telde	Residencial	En uso	2	3	Derecho	Túnel
607	Telde	Residencial	En uso	1	3	Derecho	Túnel
608	Telde	Residencial	En uso	1	3	Derecho	Túnel
609	Telde	Residencial	En uso	3	3	Derecho	Túnel
610	Telde	Residencial	En uso	1	3	Derecho	Túnel
611	Telde	Residencial	En uso	2	3	Derecho	Túnel
612	Telde	Residencial	En uso	4	3	Derecho	Túnel
613	Telde	Residencial	En uso	2	3	Derecho	Túnel
614	Telde	Otros	En uso	1	3	Derecho	Túnel
615	Telde	Residencial	En uso	1	3	Derecho	Túnel
616	Telde	Residencial	En uso	1	3	Derecho	Túnel

ID	MUNICIPIO	USO	ESTADO	Nº PLANTAS	TRAMO	MARGEN	TRAZADO
617	Telde	Residencial	En uso	1	3	Derecho	Superficie
618	Telde	Recreativo	En uso	1	3	Derecho	Superficie
619	Telde	Otros	En uso	1	3	Izquierdo	Superficie
620	Telde	Otros	En uso	1	3	Izquierdo	Superficie
621	Telde	Residencial	En uso	1	3	Derecho	Superficie
622	Telde	Otros	En uso	1	3	Izquierdo	Túnel
623	Telde	Residencial	En uso	1	3	Derecho	Superficie
624	Telde	Otros	En uso	1	3	Derecho	Superficie
625	Telde	Otros	En uso	1	3	Izquierdo	Túnel
626	Telde	Otros	En uso	1	3	Derecho	Superficie
627	Telde	Otros	En uso	1	3	Izquierdo	Túnel
628	Telde	Otros	En uso	1	3	Derecho	Superficie
629	Telde	Residencial	En uso	1	3	Derecho	Superficie
630	Telde	Residencial	En uso	1	3	Izquierdo	Túnel
631	Telde	Otros	En uso	1	3	Derecho	Superficie
632	Telde	Residencial	En uso	1	3	Izquierdo	Túnel
633	Telde	Otros	En uso	1	3	Derecho	Túnel
634	Telde	Otros	En uso	1	3	Izquierdo	Túnel
635	Telde	Residencial	En uso	1	3	Izquierdo	Túnel
636	Telde	Residencial	En uso	2	3	Izquierdo	Túnel
637	Telde	Residencial	En uso	2	3	Izquierdo	Túnel
638	Telde	Residencial	En uso	1	3	Izquierdo	Túnel
639	Telde	Otros	En uso	1	3	Derecho	Túnel
640	Telde	Residencial	En uso	2	3	Centro	Túnel
641	Telde	Residencial	En uso	2	3	Centro	Túnel
642	Telde	Otros	En uso	1	3	Derecho	Túnel
643	Telde	Residencial	En uso	2	3	Derecho	Túnel
644	Telde	Otros	En uso	1	3	Izquierdo	Túnel
645	Telde	Otros	En uso	1	3	Izquierdo	Túnel
646	Telde	Otros	En uso	1	3	Izquierdo	Túnel
647	Telde	Otros	En uso	1	3	Derecho	Túnel
648	Telde	Otros	En uso	1	3	Derecho	Túnel
649	Telde	Residencial	En uso	1	3	Derecho	Túnel
650	Telde	Otros	En uso	2	3	Derecho	Túnel
651	Telde	Residencial	En uso	3	3	Derecho	Túnel
652	Telde	Residencial	En uso	3	3	Derecho	Túnel
653	Telde	Residencial	En uso	3	3	Derecho	Túnel
654	Telde	Residencial	En uso	3	3	Derecho	Túnel
655	Telde	Residencial	En uso	1	3	Derecho	Túnel
656	Telde	Residencial	En uso	3	3	Derecho	Túnel
657	Telde	Residencial	En uso	3	3	Derecho	Túnel
658	Telde	Residencial	En uso	3	3	Derecho	Túnel
659	Telde	Residencial	En uso	2	3	Derecho	Túnel
660	Telde	Residencial	Abandonado	1	3	Izquierdo	Túnel

ID	MUNICIPIO	USO	ESTADO	Nº PLANTAS	TRAMO	MARGEN	TRAZADO
661	Telde	Otros	En uso	1	3	Derecho	Túnel
662	Telde	Otros	En uso	1	3	Derecho	Túnel
663	Telde	Residencial	En uso	1	3	Derecho	Túnel
664	Telde	Residencial	En uso	3	3	Izquierdo	Túnel
665	Telde	Residencial	En uso	3	3	Izquierdo	Túnel
666	Telde	Otros	En uso	2	3	Izquierdo	Túnel
667	Telde	Residencial	En uso	2	3	Izquierdo	Túnel
668	Telde	Residencial	En uso	2	3	Izquierdo	Túnel
669	Telde	Residencial	En uso	3	3	Izquierdo	Túnel
670	Telde	Residencial	En uso	2	3	Izquierdo	Túnel
671	Telde	Residencial	En uso	2	3	Izquierdo	Túnel
672	Telde	Residencial	En uso	3	3	Izquierdo	Túnel
673	Telde	Residencial	En uso	2	3	Izquierdo	Túnel
674	Telde	Residencial	En uso	2	3	Izquierdo	Túnel
675	Telde	Otros	En uso	1	3	Izquierdo	Túnel
676	Telde	Residencial	En uso	1	3	Izquierdo	Túnel
677	Telde	Otros	En uso	2	3	Izquierdo	Túnel
678	Telde	Residencial	En uso	1	3	Izquierdo	Túnel
679	Telde	Otros	En uso	2	3	Izquierdo	Túnel
680	Telde	Residencial	En uso	2	3	Izquierdo	Túnel
681	Telde	Residencial	En uso	1	3	Derecho	Túnel
682	Telde	Residencial	En uso	3	3	Izquierdo	Túnel
683	Telde	Residencial	En uso	1	3	Derecho	Túnel
684	Telde	Residencial	En uso	2	3	Derecho	Túnel
685	Telde	Residencial	En uso	1	3	Izquierdo	Túnel
686	Telde	Residencial	En uso	2	3	Izquierdo	Túnel
687	Telde	Residencial	En uso	1	3	Izquierdo	Túnel
688	Telde	Residencial	En uso	2	3	Izquierdo	Túnel
689	Telde	Residencial	En uso	1	3	Izquierdo	Túnel
690	Telde	Residencial	En uso	2	3	Izquierdo	Túnel
691	Telde	Residencial	En uso	1	3	Izquierdo	Túnel
692	Telde	Residencial	En uso	2	3	Izquierdo	Túnel
693	Telde	Otros	En uso	1	3	Derecho	Túnel
694	Telde	Residencial	En uso	1	3	Izquierdo	Túnel
695	Telde	Otros	En uso	1	3	Izquierdo	Túnel
696	Telde	Residencial	En uso	1	3	Derecho	Túnel
697	Telde	Residencial	En uso	1	3	Izquierdo	Superficie
698	Telde	Residencial	En uso	1	3	Izquierdo	Superficie
699	Telde	Residencial	En uso	1	3	Izquierdo	Superficie
700	Telde	Residencial	En uso	1	3	Izquierdo	Superficie
701	Telde	Otros	En uso	1	3	Izquierdo	Superficie
702	Telde	Residencial	En uso	1	3	Izquierdo	Superficie
703	Telde	Residencial	En uso	1	3	Izquierdo	Superficie
704	Telde	Residencial	En uso	1	3	Izquierdo	Superficie

ID	MUNICIPIO	USO	ESTADO	Nº PLANTAS	TRAMO	MARGEN	TRAZADO
705	Telde	Residencial	En uso	2	3	Izquierdo	Superficie
706	Telde	Otros	En uso	1	3	Izquierdo	Superficie
707	Telde	Otros	En uso	1	3	Derecho	Superficie
708	Telde	Otros	En uso	1	3	Derecho	Superficie
709	Telde	Residencial	En uso	1	3	Izquierdo	Superficie
710	Telde	Residencial	En uso	1	3	Derecho	Superficie
711	Telde	Residencial	En uso	1	3	Izquierdo	Superficie
712	Telde	Otros	En uso	1	3	Izquierdo	Superficie
713	Telde	Residencial	En uso	1	3	Izquierdo	Superficie
714	Telde	Residencial	En uso	2	3	Derecho	Superficie
715	Telde	Otros	En uso	1	3	Izquierdo	Superficie
716	Telde	Otros	En uso	1	3	Derecho	Superficie
717	Telde	Residencial	En uso	3	3	Izquierdo	Superficie
718	Telde	Residencial	En uso	2	3	Izquierdo	Superficie
719	Telde	Residencial	En uso	2	3	Derecho	Superficie
720	Telde	Otros	En uso	1	3	Izquierdo	Superficie
721	Telde	Otros	En uso	1	3	Derecho	Superficie
722	Telde	Residencial	En uso	2	3	Izquierdo	Superficie
723	Telde	Industrial	En uso	2	3	Izquierdo	Superficie
724	Telde	Residencial	En uso	2	3	Izquierdo	Superficie
725	Telde	Residencial	En uso	2	3	Derecho	Superficie
726	Telde	Otros	En uso	2	3	Derecho	Superficie
727	Telde	Residencial	En uso	2	3	Derecho	Superficie
728	Telde	Residencial	En uso	2	3	Izquierdo	Superficie
729	Telde	Residencial	En uso	2	3	Izquierdo	Superficie
730	Telde	Otros	En uso	2	3	Derecho	Superficie
731	Telde	Otros	En uso	2	3	Derecho	Superficie
732	Telde	Otros	En uso	2	3	Izquierdo	Superficie
733	Telde	Residencial	En uso	2	3	Derecho	Superficie
734	Telde	Residencial	En uso	2	3	Derecho	Superficie
735	Telde	Residencial	En uso	2	3	Derecho	Superficie
736	Telde	Otros	En uso	1	3	Derecho	Superficie
737	Telde	Recreativo	En uso	1	3	Izquierdo	Superficie
738	Telde	Otros	En uso	1	3	Derecho	Superficie
739	Telde	Otros	En uso	1	3	Derecho	Superficie
740	Telde	Otros	En uso	1	3	Izquierdo	Superficie
741	Telde	Otros	En uso	1	3	Izquierdo	Superficie
742	Telde	Industrial	En uso	1	3	Izquierdo	Superficie
743	Telde	Otros	En uso	1	3	Izquierdo	Superficie
744	Telde	Otros	En uso	1	3	Izquierdo	Superficie
745	Telde	Industrial	En uso	1	3	Izquierdo	Superficie
746	Telde	Industrial	En uso	1	3	Izquierdo	Superficie
747	Telde	Otros	En uso	1	3	Izquierdo	Superficie
748	Telde	Otros	En uso	1	3	Izquierdo	Superficie

ID	MUNICIPIO	USO	ESTADO	Nº PLANTAS	TRAMO	MARGEN	TRAZADO
749	Telde	Otros	En uso	1	3	Izquierdo	Superficie
750	Telde	Otros	En uso	1	3	Derecho	Superficie
751	Telde	Otros	En uso	1	3	Derecho	Superficie
752	Telde	Residencial	En uso	1	3	Izquierdo	Superficie
753	Telde	Industrial	En uso	1	3	Izquierdo	Superficie
754	Telde	Otros	En uso	1	3	Derecho	Superficie
755	Telde	Otros	En uso	1	3	Derecho	Superficie
756	Telde	Otros	En uso	1	3	Izquierdo	Superficie
757	Telde	Otros	En uso	1	3	Derecho	Superficie
758	Telde	Industrial	En uso	1	3	Izquierdo	Superficie
759	Telde	Residencial	En uso	1	3	Izquierdo	Superficie
760	Telde	Otros	En uso	1	3	Izquierdo	Superficie
761	Telde	Otros	En uso	1	3	Izquierdo	Superficie
762	Telde	Residencial	En uso	1	3	Izquierdo	Superficie
763	Telde	Industrial	En uso	1	3	Derecho	Superficie
764	Telde	Otros	En uso	1	3	Derecho	Superficie
765	Telde	Otros	En uso	1	3	Derecho	Superficie
766	Telde	Otros	En uso	1	3	Izquierdo	Superficie
767	Telde	Industrial	En uso	1	3	Izquierdo	Superficie
768	Telde	Otros	En uso	1	3	Derecho	Superficie
769	Telde	Otros	En uso	1	3	Izquierdo	Superficie
770	Telde	Industrial	En uso	1	3	Izquierdo	Superficie
771	Telde	Otros	En uso	1	3	Derecho	Superficie
772	Telde	Residencial	En uso	3	3	Izquierdo	Superficie
773	Telde	Residencial	En uso	4	3	Izquierdo	Superficie
774	Telde	Residencial	En uso	2	3	Izquierdo	Superficie
775	Telde	Residencial	En uso	3	3	Izquierdo	Superficie
776	Telde	Residencial	En uso	2	3	Izquierdo	Superficie
777	Telde	Residencial	En uso	2		Izquierdo	Superficie
778	Telde	Residencial	En uso	4		Izquierdo	Superficie
779	Telde	Residencial	En uso	4	3	Izquierdo	Superficie
780	Telde	Industrial	En uso	1	3	Derecho	Superficie
781	Telde	Otros	En uso	1	3	Izquierdo	Superficie
782	Telde	Industrial	En uso	1	4	Izquierdo	Túnel
783	Telde	Industrial	En uso	1	4	Izquierdo	Túnel
784	Telde	Industrial	En uso	2	4	Izquierdo	Túnel
785	Telde	Industrial	En uso	1	4	Izquierdo	Túnel
786	Telde	Terciario	En uso	2	4	Izquierdo	Túnel
787	Telde	Industrial	En uso	2	4	Derecho	Túnel
788	Telde	Terciario	En uso	1	4	Izquierdo	Túnel
789	Telde	Industrial	En uso	1	4	Izquierdo	Túnel
790	Telde	Industrial	En uso	1	4	Izquierdo	Túnel
791	Telde	Terciario	En uso	1	4	Izquierdo	Túnel
792	Telde	Industrial	En uso	1	4	Izquierdo	Túnel

ID	MUNICIPIO	USO	ESTADO	Nº PLANTAS	TRAMO	MARGEN	TRAZADO
793	Telde	Industrial	En uso	1	4	Izquierdo	Túnel
794	Telde	Industrial	En uso	1	4	Izquierdo	Túnel
795	Telde	Industrial	En uso	1	4	Izquierdo	Túnel
796	Telde	Industrial	En uso	2	4	Derecho	Túnel
797	Telde	Industrial	En uso	2	4	Izquierdo	Túnel
798	Telde	Industrial	En uso	2	4	Izquierdo	Túnel
799	Telde	Industrial	En uso	1	4	Izquierdo	Túnel
800	Telde	Industrial	En uso	1	4	Izquierdo	Túnel
801	Telde	Industrial	En uso	1	4	Izquierdo	Túnel
802	Telde	Otros	En uso	1	4	Izquierdo	Túnel
803	Telde	Industrial	En uso	2	4	Izquierdo	Túnel
804	Telde	Terciario	En uso	1	4	Izquierdo	Túnel
805	Telde	Industrial	En uso	1	4	Izquierdo	Túnel
806	Telde	Industrial	En uso	2	4	Derecho	Túnel
807	Telde	Industrial	En uso	1	4	Izquierdo	Túnel
808	Telde	Terciario	En uso	2	4	Derecho	Túnel
809	Telde	Industrial	En uso	1	4	Izquierdo	Túnel
810	Telde	Industrial	En uso	1	4	Izquierdo	Túnel
811	Telde	Otros	En uso	1	4	Izquierdo	Túnel
812	Telde	Industrial	En uso	2	4	Izquierdo	Túnel
813	Telde	Otros	En uso	1	4	Izquierdo	Túnel
814	Telde	Terciario	En uso	2	4	Izquierdo	Túnel
815	Telde	Industrial	En uso	1	4	Izquierdo	Túnel
816	Telde	Otros	En uso	1	4	Izquierdo	Túnel
817	Telde	Industrial	En uso	1	4	Izquierdo	Túnel
818	Telde	Industrial	En uso	2	4	Derecho	Túnel
819	Telde	Industrial	En uso	1	4	Derecho	Túnel
820	Telde	Residencial	En uso	1	4	Izquierdo	Túnel
821	Telde	Residencial	En uso	2	4	Izquierdo	Túnel
822	Telde	Residencial	En uso	2	4	Izquierdo	Túnel
823	Telde	Residencial	En uso	2	4	Izquierdo	Túnel
824	Telde	Residencial	En uso	1	4	Derecho	Túnel
825	Telde	Residencial	En uso	1	4	Derecho	Túnel
826	Telde	Industrial	En uso	1	4	Derecho	Túnel
827	Telde	Industrial	En uso	1	4	Derecho	Túnel
828	Telde	Terciario	En uso	1	4	Izquierdo	Túnel
829	Telde	Industrial	En uso	1	4	Derecho	Túnel
830	Telde	Residencial	En uso	2	4	Centro	Túnel
831	Telde	Residencial	En uso	1	4	Derecho	Túnel
832	Telde	Residencial	En uso	1	4	Derecho	Túnel
833	Telde	Residencial	En uso	2	4	Derecho	Túnel
834	Ingenio	Terciario	En uso	1	4	Derecho	Túnel
835	Ingenio	Terciario	En uso	2	4	Izquierdo	Túnel
836	Ingenio	Terciario	En uso	2	4	Izquierdo	Túnel

ID	MUNICIPIO	USO	ESTADO	Nº PLANTAS	TRAMO	MARGEN	TRAZADO
837	Ingenio	Terciario	En uso	2	4	Izquierdo	Túnel
838	Ingenio	Industrial	En uso	1	4	Izquierdo	Túnel
839	Ingenio	Otros	En uso	1	4	Izquierdo	Túnel
840	Ingenio	Otros	En uso	1	4	Izquierdo	Túnel
841	Ingenio	Otros	En uso	1	4	Izquierdo	Túnel
842	Ingenio	Residencial	En uso	1	4	Izquierdo	Túnel
843	Ingenio	Residencial	En uso	1	4	Izquierdo	Túnel
844	Ingenio	Residencial	En uso	2	4	Izquierdo	Túnel
845	Ingenio	Residencial	En uso	2	4	Izquierdo	Túnel
846	Ingenio	Residencial	En uso	1	4	Izquierdo	Túnel
847	Ingenio	Residencial	En uso	1	4	Izquierdo	Túnel
848	Ingenio	Otros	En uso	1	4	Izquierdo	Túnel
849	Ingenio	Otros	En uso	1	4	Izquierdo	Túnel
850	Ingenio	Otros	En uso	2	4	Derecho	Túnel
851	Ingenio	Otros	En uso	2	4	Derecho	Túnel
852	Agüimes	Otros	En uso	1	4	Derecho	Superficie
853	Agüimes	Otros	En uso	1	5	Derecho	Superficie
854	Agüimes	Otros	En uso	1	4	Izquierdo	Túnel
855	Agüimes	Otros	En uso	1	4	Izquierdo	Túnel
856	Agüimes	Otros	En uso	1	4	Izquierdo	Túnel
857	Agüimes	Otros	En uso	1	4	Izquierdo	Superficie
858	Agüimes	Otros	Abandonado	1	5	Derecho	Superficie
859	Agüimes	Otros	Abandonado	1	5	Izquierdo	Superficie
860	Agüimes	Otros	En uso	1	5	Izquierdo	Superficie
861	Agüimes	Otros	En uso	1	5	Izquierdo	Superficie
862	Agüimes	Otros	En uso	1	5	Izquierdo	Superficie
863	Agüimes	Otros	En uso	1	5	Derecho	Superficie
864	Agüimes	Otros	En uso	1	5	Derecho	Superficie
865	Agüimes	Otros	En uso	1	5	Izquierdo	Superficie
866	Agüimes	Otros	En uso	1	5	Derecho	Superficie
867	Agüimes	Otros	En uso	1	5	Izquierdo	Superficie
868	Agüimes	Otros	En uso	1	5	Izquierdo	Superficie
869	Agüimes	Otros	En uso	1	5	Izquierdo	Superficie
870	Agüimes	Otros	En uso	1	5	Izquierdo	Superficie
871	Agüimes	Otros	En uso	1	5	Izquierdo	Superficie
872	Agüimes	Otros	En uso	1	5	Izquierdo	Superficie
873	Agüimes	Otros	En uso	1	5	Derecho	Superficie
874	Agüimes	Residencial	En uso	1	5	Centro	Superficie
875	Agüimes	Otros	En uso	1	5	Izquierdo	Superficie
876	Agüimes	Otros	En uso	1	5	Derecho	Superficie
877	Agüimes	Otros	En uso	1	5	Izquierdo	Superficie
878	Agüimes	Otros	En uso	1	5	Izquierdo	Superficie
879	Agüimes	Otros	En uso	1	5	Izquierdo	Superficie
880	Agüimes	Otros	En ruinas	1	5	Izquierdo	Superficie

ID	MUNICIPIO	USO	ESTADO	Nº PLANTAS	TRAMO	MARGEN	TRAZADO
881	Agüimes	Otros	En uso	1	5	Izquierdo	Superficie
882	Agüimes	Otros	En uso	1	5	Izquierdo	Superficie
883	Agüimes	Otros	En uso	1	5	Izquierdo	Superficie
884	Agüimes	Otros	En uso	1	5	Izquierdo	Superficie
885	Agüimes	Otros	En uso	1	5	Derecho	Superficie
886	Agüimes	Otros	En uso	1	5	Izquierdo	Superficie
887	Agüimes	Otros	En uso	1	5	Derecho	Superficie
888	Agüimes	Residencial	En uso	1	5	Izquierdo	Superficie
889	Agüimes	Otros	En uso	1	5	Izquierdo	Superficie
890	Agüimes	Residencial	En uso	1	5	Izquierdo	Superficie
891	Agüimes	Industrial	En uso	1	5	Izquierdo	Superficie
892	Agüimes	Industrial	En uso	1	5	Izquierdo	Superficie
893	Agüimes	Industrial	En uso	2	5	Izquierdo	Superficie
894	Agüimes	Industrial	En uso	1	5	Izquierdo	Superficie
895	Agüimes	Terciario	En uso	1	5	Izquierdo	Superficie
896	Agüimes	Industrial	En uso	2	5	Izquierdo	Superficie
897	Agüimes	Industrial	En uso	2	5	Izquierdo	Superficie
898	Agüimes	Industrial	En uso	3	5	Izquierdo	Superficie
899	Agüimes	Industrial	En uso	2	5	Izquierdo	Superficie
900	Agüimes	Industrial	En uso	2	5	Izquierdo	Superficie
901	Agüimes	Industrial	En uso	2	5	Izquierdo	Superficie
902	Agüimes	Industrial	En uso	2	5	Izquierdo	Superficie
903	Agüimes	Industrial	En uso	1	5	Izquierdo	Superficie
904	Agüimes	Terciario	En uso	3	5	Izquierdo	Superficie
905	Agüimes	Terciario	En uso	3	5	Izquierdo	Superficie
906	Agüimes	Industrial	En uso	1	5	Izquierdo	Superficie
907	Agüimes	Industrial	En uso	3	5	Izquierdo	Superficie
908	Agüimes	Industrial	En uso	1	5	Izquierdo	Superficie
909	Agüimes	Industrial	En uso	3	5	Derecho	Superficie
910	Agüimes	Industrial	En uso	1	5	Izquierdo	Superficie
911	Agüimes	Industrial	En uso	1	5	Izquierdo	Superficie
912	Agüimes	Industrial	En uso	1	5	Izquierdo	Superficie
913	Agüimes	Industrial	En uso	2	5	Izquierdo	Superficie
914	Agüimes	Industrial	En uso	3	5	Izquierdo	Superficie
915	Agüimes	Industrial	En uso	3	5	Izquierdo	Superficie
916	Agüimes	Industrial	En uso	3	5	Izquierdo	Superficie
917	Agüimes	Industrial	En uso	3	5	Izquierdo	Superficie
918	Agüimes	Industrial	En uso	3	5	Izquierdo	Superficie
919	Agüimes	Industrial	En uso	1	5	Izquierdo	Superficie
920	Agüimes	Industrial	En uso	1	5	Izquierdo	Superficie
921	Agüimes	Terciario	En uso	2	5	Derecho	Superficie
922	Agüimes	Industrial	En uso	3	5	Derecho	Superficie
923	Agüimes	Industrial	En uso	2	5	Derecho	Superficie
924	Agüimes	Industrial	En uso	3	5	Izquierdo	Superficie

ID	MUNICIPIO	USO	ESTADO	Nº PLANTAS	TRAMO	MARGEN	TRAZADO
925	Agüimes	Industrial	En uso	1	5	Derecho	Superficie
926	Agüimes	Industrial	En uso	3	5	Izquierdo	Superficie
927	Agüimes	Industrial	En uso	1	5	Derecho	Superficie
928	Agüimes	Terciario	En uso	6	5	Izquierdo	Superficie
929	Agüimes	Terciario	En uso	4	5	Derecho	Superficie
930	Agüimes	Industrial	En uso	3	5	Derecho	Superficie
931	Agüimes	Industrial	En uso	2	5	Izquierdo	Superficie
932	Agüimes	Industrial	En uso	1	5	Izquierdo	Superficie
933	Agüimes	Industrial	En uso	1	5	Izquierdo	Superficie
934	Agüimes	Industrial	En uso	2	5	Izquierdo	Superficie
935	Agüimes	Industrial	En uso	3	5	Derecho	Superficie
936	Agüimes	Industrial	En uso	6	5	Izquierdo	Superficie
937	Agüimes	Industrial	En uso	1	5	Derecho	Superficie
938	Agüimes	Industrial	En uso	2	5	Derecho	Superficie
939	Agüimes	Terciario	En uso	2	5	Izquierdo	Superficie
940	Santa Lucía de Tirajana	Residencial	En uso	4	5	Derecho	Superficie
941	Santa Lucía de Tirajana	Residencial	En uso	4	5	Derecho	Superficie
942	Santa Lucía de Tirajana	Residencial	En uso	3	5	Derecho	Superficie
943	Santa Lucía de Tirajana	Residencial	En uso	4	5	Derecho	Superficie
944	Santa Lucía de Tirajana	Residencial	En uso	2	5	Derecho	Superficie
945	Santa Lucía de Tirajana	Residencial	En uso	4	5	Derecho	Superficie
946	Santa Lucía de Tirajana	Otros	En uso	1	5	Derecho	Superficie
947	Santa Lucía de Tirajana	Otros	En uso	1	5	Derecho	Superficie
948	Santa Lucía de Tirajana	Otros	En uso	1	5	Derecho	Superficie
949	Santa Lucía de Tirajana	Residencial	En uso	1	5	Izquierdo	Superficie
950	Santa Lucía de Tirajana	Industrial	En uso	1	5	Izquierdo	Superficie
951	Santa Lucía de Tirajana	Otros	En uso	1	5	Derecho	Superficie
952	Santa Lucía de Tirajana	Otros	En uso	1	5	Derecho	Superficie
953	Santa Lucía de Tirajana	Otros	En uso	1	5	Izquierdo	Superficie
954	Santa Lucía de Tirajana	Otros	En uso	1	5	Derecho	Superficie
955	Santa Lucía de Tirajana	Otros	En uso	1	5	Derecho	Superficie
956	Santa Lucía de Tirajana	Otros	En uso	1	5	Izquierdo	Superficie
957	Santa Lucía de Tirajana	Otros	En uso	1	5	Derecho	Superficie
958	Santa Lucía de Tirajana	Otros	En uso	1	5	Derecho	Superficie
959	Santa Lucía de Tirajana	Otros	En uso	1	5	Derecho	Superficie
960	Santa Lucía de Tirajana	Otros	En uso	1	5	Derecho	Superficie
961	Santa Lucía de Tirajana	Otros	En uso	1	5	Izquierdo	Superficie
962	Santa Lucía de Tirajana	Otros	En uso	1	5	Izquierdo	Superficie
963	Santa Lucía de Tirajana	Otros	En uso	1	5	Izquierdo	Superficie
964	Santa Lucía de Tirajana	Industrial	En uso	1	5	Izquierdo	Superficie
965	Santa Lucía de Tirajana	Residencial	En uso	1	5	Centro	Superficie
966	Santa Lucía de Tirajana	Residencial	En uso	1	5	Derecho	Superficie
967	Santa Lucía de Tirajana	Otros	En uso	1	5	Derecho	Superficie
968	Santa Lucía de Tirajana	Otros	En uso	1	5	Izquierdo	Superficie

ID	MUNICIPIO	USO	ESTADO	Nº PLANTAS	TRAMO	MARGEN	TRAZADO
969	Santa Lucía de Tirajana	Industrial	Abandonado	1	5	Derecho	Superficie
970	Santa Lucía de Tirajana	Industrial	En uso	1	5	Derecho	Superficie
971	Santa Lucía de Tirajana	Otros	En uso	1	5	Derecho	Superficie
972	Santa Lucía de Tirajana	Otros	En uso	1	5	Izquierdo	Superficie
973	Santa Lucía de Tirajana	Otros	En uso	1	5	Izquierdo	Superficie
974	Santa Lucía de Tirajana	Otros	En uso	2	5	Izquierdo	Superficie
975	Santa Lucía de Tirajana	Otros	En uso	1	5	Izquierdo	Superficie
976	Santa Lucía de Tirajana	Otros	En uso	1	5	Izquierdo	Superficie
977	Santa Lucía de Tirajana	Otros	En uso	1	5	Izquierdo	Superficie
978	Santa Lucía de Tirajana	Otros	En uso	1	5	Izquierdo	Superficie
979	Santa Lucía de Tirajana	Otros	En uso	1	5	Izquierdo	Superficie
980	Santa Lucía de Tirajana	Otros	En uso	1	5	Izquierdo	Superficie
981	Santa Lucía de Tirajana	Otros	En uso	1	5	Izquierdo	Superficie
982	Santa Lucía de Tirajana	Otros	En uso	1	5	Izquierdo	Superficie
983	Santa Lucía de Tirajana	Otros	En uso	1	5	Izquierdo	Superficie
984	Santa Lucía de Tirajana	Otros	En uso	1	5	Izquierdo	Superficie
985	Santa Lucía de Tirajana	Otros	En uso	1	5	Izquierdo	Superficie
986	Santa Lucía de Tirajana	Otros	En uso	1	5	Izquierdo	Superficie
987	San Bartolomé de Tirajana	Residencial	En uso	1	5	Izquierdo	Superficie
988	San Bartolomé de Tirajana	Residencial	En uso	1	5	Izquierdo	Superficie
989	San Bartolomé de Tirajana	Industrial	En uso	2	5	Izquierdo	Superficie
990	San Bartolomé de Tirajana	Residencial	En uso	1	5	Izquierdo	Superficie
991	San Bartolomé de Tirajana	Residencial	En uso	1	5	Izquierdo	Superficie
992	San Bartolomé de Tirajana	Residencial	En uso	1	5	Izquierdo	Superficie
993	San Bartolomé de Tirajana	Industrial	En uso	1	5	Izquierdo	Superficie
994	San Bartolomé de Tirajana	Residencial	En uso	1	5	Izquierdo	Superficie
995	San Bartolomé de Tirajana	Residencial	En uso	1	5	Izquierdo	Superficie
996	San Bartolomé de Tirajana	Residencial	En uso	1	5	Izquierdo	Superficie
997	San Bartolomé de Tirajana	Residencial	En uso	1	5	Izquierdo	Superficie
998	San Bartolomé de Tirajana	Otros	En uso	1	5	Izquierdo	Superficie
999	San Bartolomé de Tirajana	Residencial	En uso	1	5	Izquierdo	Superficie
1000	San Bartolomé de Tirajana	Residencial	En uso	1	5	Izquierdo	Superficie
1001	San Bartolomé de Tirajana	Otros	En uso	1	5	Izquierdo	Superficie
1002	San Bartolomé de Tirajana	Residencial	En uso	1	5	Izquierdo	Superficie
1003	San Bartolomé de Tirajana	Residencial	En uso	1	5	Izquierdo	Superficie
1004	San Bartolomé de Tirajana	Residencial	En uso	1	5	Izquierdo	Superficie
1005	San Bartolomé de Tirajana	Residencial	En uso	1	5	Izquierdo	Superficie
1006	San Bartolomé de Tirajana	Residencial	En uso	1	5	Derecho	Superficie
1007	San Bartolomé de Tirajana	Otros	En uso	1	5	Izquierdo	Superficie
1008	San Bartolomé de Tirajana	Otros	En uso	1	6	Izquierdo	Túnel
1009	San Bartolomé de Tirajana	Residencial	En uso	1	6	Izquierdo	Superficie
1010	San Bartolomé de Tirajana	Residencial	En construcción	1	6	Izquierdo	Superficie
1011	San Bartolomé de Tirajana	Residencial	En uso	1	6	Izquierdo	Superficie
1012	San Bartolomé de Tirajana	Residencial	En uso	1	6	Izquierdo	Superficie

ID	MUNICIPIO	USO	ESTADO	Nº PLANTAS	TRAMO	MARGEN	TRAZADO
1013	San Bartolomé de Tirajana	Residencial	En uso	1	6	Izquierdo	Superficie
1014	San Bartolomé de Tirajana	Residencial	En uso	1	6	Izquierdo	Túnel
1015	San Bartolomé de Tirajana	Residencial	En uso	1	6	Izquierdo	Superficie
1016	San Bartolomé de Tirajana	Residencial	En uso	1	6	Izquierdo	Superficie
1017	San Bartolomé de Tirajana	Residencial	En uso	1	6	Izquierdo	Superficie
1018	San Bartolomé de Tirajana	Residencial	En uso	1	6	Izquierdo	Superficie
1019	San Bartolomé de Tirajana	Terciario	En uso	1	6	Izquierdo	Túnel
1020	San Bartolomé de Tirajana	Residencial	En uso	1	6	Izquierdo	Superficie
1021	San Bartolomé de Tirajana	Residencial	En uso	1	6	Izquierdo	Superficie
1022	San Bartolomé de Tirajana	Residencial	En uso	1	6	Izquierdo	Superficie
1023	San Bartolomé de Tirajana	Residencial	En uso	1	6	Izquierdo	Túnel
1024	San Bartolomé de Tirajana	Residencial	En uso	1	6	Izquierdo	Túnel
1025	San Bartolomé de Tirajana	Residencial	En uso	1	6	Izquierdo	Superficie
1026	San Bartolomé de Tirajana	Terciario	En uso	1	6	Izquierdo	Superficie
1027	San Bartolomé de Tirajana	Residencial	En uso	1	6	Izquierdo	Superficie
1028	San Bartolomé de Tirajana	Residencial	En uso	1	6	Izquierdo	Superficie
1029	San Bartolomé de Tirajana	Residencial	En uso	1	6	Izquierdo	Superficie
1030	San Bartolomé de Tirajana	Residencial	En uso	1	6	Izquierdo	Superficie
1031	San Bartolomé de Tirajana	Terciario	En uso	1	6	Izquierdo	Superficie
1032	San Bartolomé de Tirajana	Residencial	En uso	1	6	Izquierdo	Superficie
1033	San Bartolomé de Tirajana	Residencial	En uso	1	6	Izquierdo	Túnel
1034	San Bartolomé de Tirajana	Terciario	En uso	1	6	Izquierdo	Superficie
1035	San Bartolomé de Tirajana	Residencial	En uso	1	6	Izquierdo	Superficie
1036	San Bartolomé de Tirajana	Residencial	En uso	1	6	Izquierdo	Superficie
1037	San Bartolomé de Tirajana	Residencial	En uso	1	6	Izquierdo	Superficie
1038	San Bartolomé de Tirajana	Residencial	En uso	2	6	Izquierdo	Túnel
1039	San Bartolomé de Tirajana	Residencial	En uso	1	6	Izquierdo	Superficie
1040	San Bartolomé de Tirajana	Residencial	En uso	2	6	Izquierdo	Túnel
1041	San Bartolomé de Tirajana	Residencial	En uso	2	6	Izquierdo	Túnel
1042	San Bartolomé de Tirajana	Residencial	En uso	2	6	Izquierdo	Túnel
1043	San Bartolomé de Tirajana	Residencial	En uso	2	7	Izquierdo	Túnel
1044	San Bartolomé de Tirajana	Residencial	En uso	1	6	Izquierdo	Superficie
1045	San Bartolomé de Tirajana	Residencial	En uso	2	6	Izquierdo	Túnel
1046	San Bartolomé de Tirajana	Residencial	En uso	2	6	Izquierdo	Túnel
1047	San Bartolomé de Tirajana	Residencial	En uso	2	7	Izquierdo	Túnel
1048	San Bartolomé de Tirajana	Residencial	En uso	2	6	Izquierdo	Túnel
1049	San Bartolomé de Tirajana	Residencial	En uso	2	7	Izquierdo	Túnel
1050	San Bartolomé de Tirajana	Residencial	En uso	2	7	Izquierdo	Túnel
1051	San Bartolomé de Tirajana	Residencial	En uso	2	7	Izquierdo	Túnel
1052	San Bartolomé de Tirajana	Residencial	En uso	2	6	Izquierdo	Túnel
1053	San Bartolomé de Tirajana	Residencial	En uso	2	7	Izquierdo	Túnel
1054	San Bartolomé de Tirajana	Residencial	En uso	2	7	Izquierdo	Túnel
1055	San Bartolomé de Tirajana	Residencial	En uso	2	7	Izquierdo	Túnel
1056	San Bartolomé de Tirajana	Residencial	En uso	2	6	Izquierdo	Túnel

ID	MUNICIPIO	USO	ESTADO	Nº PLANTAS	TRAMO	MARGEN	TRAZADO
1057	San Bartolomé de Tirajana	Residencial	En uso	2	7	Izquierdo	Túnel
1058	San Bartolomé de Tirajana	Residencial	En uso	2	7	Izquierdo	Túnel
1059	San Bartolomé de Tirajana	Residencial	En uso	1	6	Izquierdo	Túnel
1060	San Bartolomé de Tirajana	Residencial	En uso	2	7	Izquierdo	Túnel
1061	San Bartolomé de Tirajana	Docente	En uso	1	7	Izquierdo	Túnel
1062	San Bartolomé de Tirajana	Docente	En uso	1	7	Izquierdo	Túnel
1063	San Bartolomé de Tirajana	Otros	En uso	1	7	Izquierdo	Túnel
1064	San Bartolomé de Tirajana	Otros	En uso	1	7	Izquierdo	Túnel
1065	San Bartolomé de Tirajana	Docente	En uso	1	7	Izquierdo	Túnel
1066	San Bartolomé de Tirajana	Docente	En uso	1	7	Izquierdo	Túnel
1067	San Bartolomé de Tirajana	Otros	En uso	1	7	Izquierdo	Superficie
1068	San Bartolomé de Tirajana	Otros	En uso	1	7	Izquierdo	Superficie
1069	San Bartolomé de Tirajana	Otros	En uso	1	7	Izquierdo	Superficie
1070	San Bartolomé de Tirajana	Otros	En uso	1	7	Izquierdo	Superficie
1071	San Bartolomé de Tirajana	Otros	En uso	1	7	Izquierdo	Superficie
1072	San Bartolomé de Tirajana	Otros	En uso	1	7	Izquierdo	Superficie
1073	San Bartolomé de Tirajana	Otros	En uso	1	7	Izquierdo	Superficie
1074	San Bartolomé de Tirajana	Otros	En uso	1	7	Izquierdo	Superficie
1075	San Bartolomé de Tirajana	Otros	En uso	1	7	Izquierdo	Superficie
1076	San Bartolomé de Tirajana	Otros	En uso	1	7	Izquierdo	Superficie
1077	San Bartolomé de Tirajana	Otros	En uso	1	7	Izquierdo	Superficie
1078	San Bartolomé de Tirajana	Otros	En uso	1	7	Izquierdo	Superficie
1079	San Bartolomé de Tirajana	Otros	En uso	1	7	Izquierdo	Superficie
1080	San Bartolomé de Tirajana	Otros	En uso	1	7	Izquierdo	Superficie
1081	San Bartolomé de Tirajana	Industrial	En uso	1	7	Izquierdo	Túnel
1082	San Bartolomé de Tirajana	Otros	En uso	1	7	Izquierdo	Túnel
1083	San Bartolomé de Tirajana	Industrial	En uso	1	7	Izquierdo	Túnel
1084	San Bartolomé de Tirajana	Industrial	En uso	1	7	Izquierdo	Túnel
1085	San Bartolomé de Tirajana	Industrial	En uso	1	7	Izquierdo	Túnel
1086	San Bartolomé de Tirajana	Industrial	En uso	1	7	Izquierdo	Túnel
1087	San Bartolomé de Tirajana	Industrial	En uso	1	7	Izquierdo	Túnel
1088	San Bartolomé de Tirajana	Industrial	En uso	1	7	Izquierdo	Túnel
1089	San Bartolomé de Tirajana	Terciario	En uso	2	7	Izquierdo	Túnel
1090	San Bartolomé de Tirajana	Terciario	En uso	2	7	Izquierdo	Túnel
1091	San Bartolomé de Tirajana	Terciario	En uso	2	7	Izquierdo	Túnel
1092	San Bartolomé de Tirajana	Terciario	En uso	2	7	Izquierdo	Túnel
1093	San Bartolomé de Tirajana	Terciario	En uso	2	7	Izquierdo	Túnel
1094	San Bartolomé de Tirajana	Terciario	En uso	2	7	Izquierdo	Túnel
1095	San Bartolomé de Tirajana	Terciario	En uso	2	7	Izquierdo	Túnel
1096	San Bartolomé de Tirajana	Terciario	En uso	2	7	Izquierdo	Túnel
1097	San Bartolomé de Tirajana	Terciario	En uso	2	7	Izquierdo	Túnel
1098	San Bartolomé de Tirajana	Terciario	En uso	2	7	Izquierdo	Túnel
1099	San Bartolomé de Tirajana	Terciario	En uso	2	7	Izquierdo	Túnel
1100	San Bartolomé de Tirajana	Terciario	En uso	2	7	Izquierdo	Túnel

ID	MUNICIPIO	USO	ESTADO	Nº PLANTAS	TRAMO	MARGEN	TRAZADO
1101	San Bartolomé de Tirajana	Terciario	En uso	2	7	Izquierdo	Túnel
1102	San Bartolomé de Tirajana	Terciario	En uso	2	7	Izquierdo	Túnel
1103	San Bartolomé de Tirajana	Terciario	En uso	2	7	Izquierdo	Túnel
1104	San Bartolomé de Tirajana	Terciario	En uso	2	7	Izquierdo	Túnel
1105	San Bartolomé de Tirajana	Terciario	En uso	2	7	Izquierdo	Túnel
1106	San Bartolomé de Tirajana	Terciario	En uso	2	7	Izquierdo	Túnel
1107	San Bartolomé de Tirajana	Terciario	En uso	2	7	Izquierdo	Túnel
1108	San Bartolomé de Tirajana	Terciario	En uso	2	7	Izquierdo	Túnel
1109	San Bartolomé de Tirajana	Terciario	En uso	2	7	Izquierdo	Túnel
1110	San Bartolomé de Tirajana	Terciario	En uso	2	7	Izquierdo	Túnel
1111	San Bartolomé de Tirajana	Terciario	En uso	2	7	Izquierdo	Superficie
1112	San Bartolomé de Tirajana	Otros	En uso	1	7	Derecho	Superficie
1113	San Bartolomé de Tirajana	Terciario	En uso	2	7	Izquierdo	Superficie
1114	San Bartolomé de Tirajana	Otros	En uso	1	7	Izquierdo	Superficie
1115	San Bartolomé de Tirajana	Otros	En uso	1	7	Izquierdo	Superficie
1116	San Bartolomé de Tirajana	Otros	En uso	1	7	Izquierdo	Superficie
1117	San Bartolomé de Tirajana	Terciario	En uso	2	7	Izquierdo	Superficie
1118	San Bartolomé de Tirajana	Terciario	En uso	2	7	Izquierdo	Túnel
1119	San Bartolomé de Tirajana	Terciario	En uso	2	7	Izquierdo	Túnel
1120	San Bartolomé de Tirajana	Terciario	En uso	2	7	Izquierdo	Túnel
1121	San Bartolomé de Tirajana	Terciario	En uso	2	7	Izquierdo	Túnel
1122	San Bartolomé de Tirajana	Terciario	En uso	2	7	Izquierdo	Túnel
1123	San Bartolomé de Tirajana	Terciario	En uso	2	7	Izquierdo	Túnel
1124	San Bartolomé de Tirajana	Terciario	En uso	2	7	Derecho	Túnel
1125	San Bartolomé de Tirajana	Industrial	En uso	1	7	Derecho	Túnel
1126	San Bartolomé de Tirajana	Terciario	En uso	2	7	Izquierdo	Túnel
1127	San Bartolomé de Tirajana	Industrial	En uso	1	7	Derecho	Túnel
1128	San Bartolomé de Tirajana	Otros	En uso	1	7	Derecho	Túnel
1129	San Bartolomé de Tirajana	Terciario	En uso	2	7	Derecho	Túnel
1130	San Bartolomé de Tirajana	Terciario	En uso	2	7	Izquierdo	Túnel
1131	San Bartolomé de Tirajana	Terciario	En uso	2	7	Izquierdo	Túnel
1132	San Bartolomé de Tirajana	Terciario	En uso	2	7	Izquierdo	Túnel
1133	San Bartolomé de Tirajana	Otros	En uso	1	7	Derecho	Túnel
1134	San Bartolomé de Tirajana	Industrial	En uso	1	7	Derecho	Túnel
1135	San Bartolomé de Tirajana	Industrial	En uso	1	7	Derecho	Túnel
1136	San Bartolomé de Tirajana	Industrial	En uso	1	7	Derecho	Túnel
1137	San Bartolomé de Tirajana	Industrial	En uso	1	7	Derecho	Túnel
1138	San Bartolomé de Tirajana	Terciario	En uso	2	7	Izquierdo	Túnel
1139	San Bartolomé de Tirajana	Terciario	En uso	2	7	Izquierdo	Túnel
1140	San Bartolomé de Tirajana	Terciario	En uso	2	7	Izquierdo	Túnel
1141	San Bartolomé de Tirajana	Terciario	En uso	2	7	Izquierdo	Túnel
1142	San Bartolomé de Tirajana	Terciario	En uso	2	7	Derecho	Túnel
1143	San Bartolomé de Tirajana	Industrial	En uso	1	7	Derecho	Túnel
1144	San Bartolomé de Tirajana	Terciario	En uso	2	7	Derecho	Túnel

ID	MUNICIPIO	USO	ESTADO	Nº PLANTAS	TRAMO	MARGEN	TRAZADO
1145	San Bartolomé de Tirajana	Industrial	En uso	1	7	Derecho	Túnel
1146	San Bartolomé de Tirajana	Industrial	En uso	1	7	Derecho	Túnel
1147	San Bartolomé de Tirajana	Terciario	En uso	2	7	Izquierdo	Túnel
1148	San Bartolomé de Tirajana	Terciario	En uso	2	7	Derecho	Túnel
1149	San Bartolomé de Tirajana	Terciario	En uso	2	7	Izquierdo	Túnel
1150	San Bartolomé de Tirajana	Industrial	En uso	1	7	Derecho	Túnel
1151	San Bartolomé de Tirajana	Terciario	En uso	2	7	Derecho	Túnel
1152	San Bartolomé de Tirajana	Terciario	En uso	2	7	Derecho	Túnel
1153	San Bartolomé de Tirajana	Terciario	En uso	2	7	Izquierdo	Túnel
1154	San Bartolomé de Tirajana	Terciario	En uso	2	7	Derecho	Túnel
1155	San Bartolomé de Tirajana	Terciario	En uso	2	7	Derecho	Túnel
1156	San Bartolomé de Tirajana	Terciario	En uso	2	7	Izquierdo	Túnel
1157	San Bartolomé de Tirajana	Terciario	En uso	2	7	Derecho	Túnel
1158	San Bartolomé de Tirajana	Residencial	En uso	1	7	Derecho	Túnel
1159	San Bartolomé de Tirajana	Terciario	En uso	2	7	Derecho	Túnel
1160	San Bartolomé de Tirajana	Residencial	En uso	1	7	Derecho	Túnel
1161	San Bartolomé de Tirajana	Terciario	En uso	2	7	Izquierdo	Túnel
1162	San Bartolomé de Tirajana	Terciario	En uso	2	7	Izquierdo	Túnel
1163	San Bartolomé de Tirajana	Terciario	En uso	2	7	Izquierdo	Túnel
1164	San Bartolomé de Tirajana	Terciario	En uso	2	7	Izquierdo	Túnel
1165	San Bartolomé de Tirajana	Residencial	En uso	1	7	Derecho	Túnel
1166	San Bartolomé de Tirajana	Residencial	En uso	1	7	Derecho	Túnel
1167	San Bartolomé de Tirajana	Industrial	En uso	1	7	Derecho	Túnel
1168	San Bartolomé de Tirajana	Terciario	En uso	2	7	Izquierdo	Túnel
1169	San Bartolomé de Tirajana	Terciario	En uso	2	7	Derecho	Túnel
1170	San Bartolomé de Tirajana	Residencial	En uso	1	7	Derecho	Túnel
1171	San Bartolomé de Tirajana	Terciario	En uso	2	7	Izquierdo	Túnel
1172	San Bartolomé de Tirajana	Terciario	En uso	2	7	Izquierdo	Túnel
1173	San Bartolomé de Tirajana	Residencial	En uso	1	7	Derecho	Túnel
1174	San Bartolomé de Tirajana	Terciario	En uso	2	7	Izquierdo	Túnel
1175	San Bartolomé de Tirajana	Terciario	En uso	2	7	Derecho	Túnel
1176	San Bartolomé de Tirajana	Terciario	En uso	2	7	Derecho	Túnel
1177	San Bartolomé de Tirajana	Residencial	En uso	1	7	Derecho	Túnel
1178	San Bartolomé de Tirajana	Terciario	En uso	2	7	Izquierdo	Túnel
1179	San Bartolomé de Tirajana	Residencial	En uso	1	7	Derecho	Túnel
1180	San Bartolomé de Tirajana	Terciario	En uso	2	7	Izquierdo	Túnel
1181	San Bartolomé de Tirajana	Terciario	En uso	2	7	Izquierdo	Túnel
1182	San Bartolomé de Tirajana	Residencial	En uso	1	7	Derecho	Túnel
1183	San Bartolomé de Tirajana	Terciario	En uso	2	7	Izquierdo	Túnel
1184	San Bartolomé de Tirajana	Terciario	En uso	2	7	Izquierdo	Túnel
1185	San Bartolomé de Tirajana	Terciario	En uso	2	7	Izquierdo	Túnel
1186	San Bartolomé de Tirajana	Terciario	En uso	2	7	Izquierdo	Túnel
1187	San Bartolomé de Tirajana	Residencial	En uso	1	7	Derecho	Túnel
1188	San Bartolomé de Tirajana	Terciario	En uso	2	7	Izquierdo	Túnel

ID	MUNICIPIO	USO	ESTADO	Nº PLANTAS	TRAMO	MARGEN	TRAZADO
1189	San Bartolomé de Tirajana	Terciario	En uso	2	7	Izquierdo	Túnel
1190	San Bartolomé de Tirajana	Residencial	En uso	1	7	Derecho	Túnel
1191	San Bartolomé de Tirajana	Terciario	En uso	2	7	Izquierdo	Túnel
1192	San Bartolomé de Tirajana	Residencial	En uso	1	7	Derecho	Túnel
1193	San Bartolomé de Tirajana	Residencial	En uso	1	7	Derecho	Túnel
1194	San Bartolomé de Tirajana	Terciario	En uso	2	7	Izquierdo	Túnel
1195	San Bartolomé de Tirajana	Industrial	En uso	1	7	Izquierdo	Túnel
1196	San Bartolomé de Tirajana	Terciario	En uso	2	7	Izquierdo	Túnel
1197	San Bartolomé de Tirajana	Terciario	En uso	2	7	Izquierdo	Túnel
1198	San Bartolomé de Tirajana	Residencial	En uso	1	7	Derecho	Túnel
1199	San Bartolomé de Tirajana	Industrial	En uso	1	7	Izquierdo	Túnel
1200	San Bartolomé de Tirajana	Terciario	En uso	2	7	Izquierdo	Túnel
1201	San Bartolomé de Tirajana	Industrial	En uso	1	7	Izquierdo	Túnel
1202	San Bartolomé de Tirajana	Residencial	En uso	1	7	Derecho	Túnel
1203	San Bartolomé de Tirajana	Terciario	En uso	2	7	Izquierdo	Túnel
1204	San Bartolomé de Tirajana	Terciario	En uso	2	7	Izquierdo	Túnel
1205	San Bartolomé de Tirajana	Terciario	Abandonado	2	7	Izquierdo	Túnel
1206	San Bartolomé de Tirajana	Terciario	En uso	2	7	Derecho	Túnel
1207	San Bartolomé de Tirajana	Residencial	En uso	1	7	Derecho	Túnel
1208	San Bartolomé de Tirajana	Residencial	En uso	1	7	Derecho	Túnel
1209	San Bartolomé de Tirajana	Residencial	En uso	1	7	Derecho	Túnel
1210	San Bartolomé de Tirajana	Residencial	En uso	1	7	Derecho	Túnel
1211	San Bartolomé de Tirajana	Residencial	En uso	1	7	Derecho	Túnel
1212	San Bartolomé de Tirajana	Residencial	En uso	1	7	Derecho	Túnel
1213	San Bartolomé de Tirajana	Residencial	En uso	1	7	Derecho	Túnel
1214	San Bartolomé de Tirajana	Residencial	En uso	1	7	Derecho	Túnel
1215	San Bartolomé de Tirajana	Residencial	En uso	1	7	Derecho	Túnel
1216	San Bartolomé de Tirajana	Residencial	En uso	1	7	Derecho	Túnel
1217	San Bartolomé de Tirajana	Residencial	En uso	1	7	Derecho	Túnel
1218	San Bartolomé de Tirajana	Residencial	En uso	1	7	Derecho	Túnel
1219	San Bartolomé de Tirajana	Residencial	En uso	1	7	Derecho	Túnel
1220	San Bartolomé de Tirajana	Residencial	En uso	1	7	Derecho	Túnel
1221	San Bartolomé de Tirajana	Residencial	En uso	1	7	Derecho	Túnel
1222	San Bartolomé de Tirajana	Residencial	En uso	1	7	Derecho	Túnel
1223	San Bartolomé de Tirajana	Residencial	En uso	1	7	Derecho	Túnel
1224	San Bartolomé de Tirajana	Residencial	En uso	1	7	Derecho	Túnel
1225	San Bartolomé de Tirajana	Residencial	En uso	1	7	Derecho	Túnel
1226	San Bartolomé de Tirajana	Terciario	En uso	2	7	Izquierdo	Túnel
1227	San Bartolomé de Tirajana	Residencial	En uso	1	7	Derecho	Túnel
1228	San Bartolomé de Tirajana	Residencial	En uso	1	7	Derecho	Túnel
1229	San Bartolomé de Tirajana	Residencial	En uso	1	7	Derecho	Túnel
1230	San Bartolomé de Tirajana	Residencial	En uso	1	7	Derecho	Túnel
1231	San Bartolomé de Tirajana	Residencial	En uso	1	7	Derecho	Túnel
1232	San Bartolomé de Tirajana	Residencial	En uso	1	7	Derecho	Túnel

ID	MUNICIPIO	USO	ESTADO	Nº PLANTAS	TRAMO	MARGEN	TRAZADO
1233	San Bartolomé de Tirajana	Residencial	En uso	1	7	Derecho	Túnel
1234	San Bartolomé de Tirajana	Residencial	En uso	1	7	Derecho	Túnel
1235	San Bartolomé de Tirajana	Residencial	En uso	1	7	Derecho	Túnel
1236	San Bartolomé de Tirajana	Residencial	En uso	1	7	Derecho	Túnel
1237	San Bartolomé de Tirajana	Residencial	En uso	1	7	Derecho	Túnel
1238	San Bartolomé de Tirajana	Residencial	En uso	1	7	Derecho	Túnel
1239	San Bartolomé de Tirajana	Residencial	En uso	1	7	Derecho	Túnel
1240	San Bartolomé de Tirajana	Residencial	En uso	1	7	Derecho	Túnel
1241	San Bartolomé de Tirajana	Docente	En uso	1	7	Derecho	Túnel
1242	San Bartolomé de Tirajana	Residencial	En uso	1	7	Derecho	Túnel
1243	San Bartolomé de Tirajana	Residencial	En uso	1	7	Derecho	Túnel
1244	San Bartolomé de Tirajana	Residencial	En uso	1	7	Derecho	Túnel
1245	San Bartolomé de Tirajana	Residencial	En uso	1	7	Derecho	Túnel
1246	San Bartolomé de Tirajana	Residencial	En uso	1	7	Derecho	Túnel
1247	San Bartolomé de Tirajana	Residencial	En uso	1	7	Derecho	Túnel
1248	San Bartolomé de Tirajana	Residencial	En uso	1	7	Derecho	Túnel
1249	San Bartolomé de Tirajana	Residencial	En uso	1	7	Derecho	Túnel
1250	San Bartolomé de Tirajana	Residencial	En uso	1	7	Derecho	Túnel
1251	San Bartolomé de Tirajana	Residencial	En uso	1	7	Derecho	Túnel
1252	San Bartolomé de Tirajana	Residencial	En uso	1	7	Derecho	Túnel
1253	San Bartolomé de Tirajana	Residencial	En uso	1	7	Derecho	Túnel
1254	San Bartolomé de Tirajana	Residencial	En uso	1	7	Derecho	Túnel
1255	San Bartolomé de Tirajana	Residencial	En uso	1	7	Derecho	Túnel
1256	San Bartolomé de Tirajana	Residencial	En uso	1	7	Derecho	Túnel
1257	San Bartolomé de Tirajana	Residencial	En uso	1	7	Derecho	Túnel
1258	San Bartolomé de Tirajana	Residencial	En uso	1	7	Derecho	Túnel
1259	San Bartolomé de Tirajana	Residencial	En uso	1	7	Derecho	Túnel
1260	San Bartolomé de Tirajana	Residencial	En uso	1	7	Derecho	Túnel
1261	San Bartolomé de Tirajana	Residencial	En uso	1	7	Derecho	Túnel
1262	San Bartolomé de Tirajana	Residencial	En uso	1	7	Derecho	Túnel
1263	San Bartolomé de Tirajana	Residencial	En uso	1	7	Derecho	Túnel
1264	San Bartolomé de Tirajana	Residencial	En uso	1	7	Derecho	Túnel
1265	San Bartolomé de Tirajana	Residencial	En uso	1	7	Derecho	Túnel
1266	San Bartolomé de Tirajana	Residencial	En uso	1	7	Derecho	Túnel
1267	San Bartolomé de Tirajana	Residencial	En uso	1	7	Derecho	Túnel
1268	San Bartolomé de Tirajana	Residencial	En uso	1	7	Derecho	Túnel
1269	San Bartolomé de Tirajana	Residencial	En uso	1	7	Derecho	Túnel
1270	San Bartolomé de Tirajana	Residencial	En uso	1	7	Derecho	Túnel
1271	San Bartolomé de Tirajana	Residencial	En uso	1	7	Derecho	Túnel
1272	San Bartolomé de Tirajana	Residencial	En uso	1	7	Derecho	Túnel
1273	San Bartolomé de Tirajana	Residencial	En uso	1	7	Derecho	Túnel
1274	San Bartolomé de Tirajana	Residencial	En uso	1	7	Derecho	Túnel
1275	San Bartolomé de Tirajana	Residencial	En uso	1	7	Derecho	Túnel
1276	San Bartolomé de Tirajana	Terciario	En uso	2	7	Izquierdo	Túnel

ID	MUNICIPIO	USO	ESTADO	Nº PLANTAS	TRAMO	MARGEN	TRAZADO
1277	San Bartolomé de Tirajana	Terciario	En uso	2	7	Izquierdo	Túnel
1278	San Bartolomé de Tirajana	Terciario	En uso	2	7	Izquierdo	Túnel
1279	San Bartolomé de Tirajana	Terciario	En uso	2	7	Izquierdo	Túnel
1280	San Bartolomé de Tirajana	Terciario	En uso	2	7	Izquierdo	Túnel
1281	San Bartolomé de Tirajana	Terciario	En uso	2	7	Izquierdo	Túnel
1282	San Bartolomé de Tirajana	Terciario	En uso	2	7	Izquierdo	Túnel
1283	San Bartolomé de Tirajana	Terciario	En uso	2	7	Izquierdo	Túnel
1284	San Bartolomé de Tirajana	Residencial	En uso	1	7	Derecho	Túnel
1285	San Bartolomé de Tirajana	Terciario	En uso	2	7	Izquierdo	Túnel
1286	San Bartolomé de Tirajana	Terciario	En uso	2	7	Izquierdo	Túnel
1287	San Bartolomé de Tirajana	Terciario	En uso	2	7	Izquierdo	Túnel
1288	San Bartolomé de Tirajana	Residencial	En uso	1	7	Derecho	Túnel
1289	San Bartolomé de Tirajana	Residencial	En uso	1	7	Derecho	Túnel
1290	San Bartolomé de Tirajana	Otros	En uso	1	7	Derecho	Túnel
1291	San Bartolomé de Tirajana	Terciario	En uso	2	7	Izquierdo	Túnel
1292	San Bartolomé de Tirajana	Otros	En uso	1	7	Derecho	Túnel
1293	San Bartolomé de Tirajana	Terciario	En uso	2	7	Izquierdo	Túnel
1294	San Bartolomé de Tirajana	Terciario	En uso	2	7	Izquierdo	Túnel
1295	San Bartolomé de Tirajana	Terciario	En uso	2	7	Derecho	Túnel
1296	San Bartolomé de Tirajana	Terciario	En uso	2	7	Derecho	Túnel
1297	San Bartolomé de Tirajana	Terciario	En uso	2	7	Derecho	Túnel
1298	San Bartolomé de Tirajana	Terciario	En uso	2	7	Derecho	Túnel
1299	San Bartolomé de Tirajana	Terciario	En uso	2	7	Derecho	Túnel
1300	San Bartolomé de Tirajana	Terciario	En uso	2	7	Derecho	Túnel
1301	San Bartolomé de Tirajana	Terciario	En uso	2	7	Derecho	Túnel
1302	San Bartolomé de Tirajana	Terciario	En uso	2	7	Derecho	Túnel
1303	San Bartolomé de Tirajana	Terciario	En uso	2	7	Derecho	Túnel
1304	San Bartolomé de Tirajana	Terciario	En uso	2	7	Derecho	Túnel
1305	San Bartolomé de Tirajana	Terciario	En uso	2	7	Derecho	Túnel
1306	San Bartolomé de Tirajana	Residencial	En uso	1	7	Derecho	Túnel
1307	San Bartolomé de Tirajana	Terciario	En uso	2	7	Derecho	Túnel
1308	San Bartolomé de Tirajana	Terciario	En uso	2	7	Derecho	Túnel
1309	San Bartolomé de Tirajana	Terciario	En uso	2	7	Derecho	Túnel
1310	San Bartolomé de Tirajana	Otros	En uso	1	7	Derecho	Túnel
1311	San Bartolomé de Tirajana	Terciario	En uso	2	7	Izquierdo	Túnel
1312	San Bartolomé de Tirajana	Terciario	En uso	2	7	Derecho	Túnel
1313	San Bartolomé de Tirajana	Terciario	En uso	2	7	Derecho	Túnel
1314	San Bartolomé de Tirajana	Terciario	En uso	2	7	Derecho	Túnel
1315	San Bartolomé de Tirajana	Terciario	En uso	2	7	Derecho	Túnel
1316	San Bartolomé de Tirajana	Terciario	En uso	2	7	Izquierdo	Túnel
1317	San Bartolomé de Tirajana	Terciario	En uso	2	7	Izquierdo	Túnel
1318	San Bartolomé de Tirajana	Terciario	En uso	2	7	Izquierdo	Túnel
1319	San Bartolomé de Tirajana	Terciario	En uso	2	7	Derecho	Túnel
1320	San Bartolomé de Tirajana	Terciario	En uso	2	7	Derecho	Túnel

ID	MUNICIPIO	USO	ESTADO	Nº PLANTAS	TRAMO	MARGEN	TRAZADO
1321	San Bartolomé de Tirajana	Terciario	En uso	2	7	Izquierdo	Túnel
1322	San Bartolomé de Tirajana	Terciario	En uso	2	7	Izquierdo	Túnel
1323	San Bartolomé de Tirajana	Terciario	En uso	2	7	Izquierdo	Túnel
1324	San Bartolomé de Tirajana	Terciario	En uso	2	7	Izquierdo	Túnel
1325	San Bartolomé de Tirajana	Terciario	En uso	2	7	Izquierdo	Túnel
1326	San Bartolomé de Tirajana	Terciario	En uso	2	7	Izquierdo	Túnel
1327	San Bartolomé de Tirajana	Terciario	En uso	2	7	Izquierdo	Túnel
1328	San Bartolomé de Tirajana	Terciario	En uso	2	7	Izquierdo	Túnel
1329	San Bartolomé de Tirajana	Terciario	En uso	2	7	Derecho	Túnel
1330	San Bartolomé de Tirajana	Terciario	En uso	2	7	Derecho	Túnel
1331	San Bartolomé de Tirajana	Terciario	En uso	2	7	Izquierdo	Túnel
1332	San Bartolomé de Tirajana	Terciario	En uso	2	7	Izquierdo	Túnel
1333	San Bartolomé de Tirajana	Terciario	En uso	2	7	Izquierdo	Túnel
1334	San Bartolomé de Tirajana	Terciario	En uso	2	7	Izquierdo	Túnel
1335	San Bartolomé de Tirajana	Terciario	En uso	2	7	Izquierdo	Túnel
1336	San Bartolomé de Tirajana	Terciario	En uso	2	7	Izquierdo	Túnel
1337	San Bartolomé de Tirajana	Terciario	En uso	2	7	Izquierdo	Túnel
1338	San Bartolomé de Tirajana	Terciario	En uso	2	7	Izquierdo	Túnel
1339	San Bartolomé de Tirajana	Terciario	En uso	2	7	Derecho	Túnel
1340	San Bartolomé de Tirajana	Terciario	En uso	2	7	Izquierdo	Túnel
1341	San Bartolomé de Tirajana	Terciario	En uso	2	7	Izquierdo	Túnel
1342	San Bartolomé de Tirajana	Residencial	En uso	1	7	Izquierdo	Túnel
1343	San Bartolomé de Tirajana	Residencial	En uso	1	7	Izquierdo	Túnel
1344	San Bartolomé de Tirajana	Residencial	En uso	1	7	Izquierdo	Túnel
1345	San Bartolomé de Tirajana	Residencial	En uso	1	7	Izquierdo	Túnel
1346	San Bartolomé de Tirajana	Residencial	En uso	1	7	Izquierdo	Túnel
1347	San Bartolomé de Tirajana	Residencial	En uso	1	7	Izquierdo	Túnel
1348	San Bartolomé de Tirajana	Residencial	En uso	1	7	Izquierdo	Túnel
1349	San Bartolomé de Tirajana	Residencial	En uso	1	7	Izquierdo	Túnel
1350	San Bartolomé de Tirajana	Residencial	En uso	1	7	Izquierdo	Túnel
1351	San Bartolomé de Tirajana	Residencial	En uso	1	7	Izquierdo	Túnel
1352	San Bartolomé de Tirajana	Residencial	En uso	1	7	Izquierdo	Túnel
1353	San Bartolomé de Tirajana	Residencial	En uso	1	7	Izquierdo	Túnel
1354	San Bartolomé de Tirajana	Residencial	En uso	1	7	Izquierdo	Túnel
1355	San Bartolomé de Tirajana	Residencial	En uso	1	7	Izquierdo	Túnel
1356	San Bartolomé de Tirajana	Residencial	En uso	1	7	Izquierdo	Túnel
1357	San Bartolomé de Tirajana	Residencial	En uso	1	7	Izquierdo	Túnel
1358	San Bartolomé de Tirajana	Residencial	En uso	1	7	Izquierdo	Túnel
1359	San Bartolomé de Tirajana	Terciario	En uso	2	7	Izquierdo	Túnel
1360	San Bartolomé de Tirajana	Residencial	En uso	1	7	Izquierdo	Túnel
1361	San Bartolomé de Tirajana	Terciario	En uso	2	7	Izquierdo	Túnel
1362	San Bartolomé de Tirajana	Terciario	En uso	2	7	Izquierdo	Túnel
1363	San Bartolomé de Tirajana	Otros	En uso	1	7	Derecho	Túnel
1364	San Bartolomé de Tirajana	Otros	En uso	1	7	Izquierdo	Túnel

ID	MUNICIPIO	USO	ESTADO	Nº PLANTAS	TRAMO	MARGEN	TRAZADO
1365	San Bartolomé de Tirajana	Otros	En uso	1	7	Izquierdo	Túnel
1366	San Bartolomé de Tirajana	Terciario	En uso	2	7	Derecho	Túnel
1367	San Bartolomé de Tirajana	Terciario	En uso	2	7	Izquierdo	Túnel
1368	San Bartolomé de Tirajana	Otros	En uso	2	7	Izquierdo	Túnel
1369	San Bartolomé de Tirajana	Terciario	En uso	2	7	Izquierdo	Túnel
1370	San Bartolomé de Tirajana	Terciario	En uso	2	7	Izquierdo	Túnel
1371	San Bartolomé de Tirajana	Terciario	En uso	2	7	Izquierdo	Túnel
1372	San Bartolomé de Tirajana	Terciario	En uso	2	7	Izquierdo	Túnel
1373	San Bartolomé de Tirajana	Terciario	En uso	2	7	Derecho	Túnel
1374	San Bartolomé de Tirajana	Terciario	En uso	2	7	Izquierdo	Túnel
1375	San Bartolomé de Tirajana	Terciario	En uso	2	7	Izquierdo	Túnel
1376	San Bartolomé de Tirajana	Otros	En uso	1	7	Derecho	Túnel
1377	San Bartolomé de Tirajana	Residencial	En uso	1	7	Derecho	Túnel
1378	San Bartolomé de Tirajana	Residencial	En uso	1	7	Derecho	Túnel
1379	San Bartolomé de Tirajana	Terciario	En uso	2	7	Izquierdo	Túnel
1380	San Bartolomé de Tirajana	Residencial	En uso	1	7	Derecho	Túnel
1381	San Bartolomé de Tirajana	Residencial	En uso	1	7	Derecho	Túnel
1382	San Bartolomé de Tirajana	Terciario	En uso	2	7	Izquierdo	Túnel
1383	San Bartolomé de Tirajana	Terciario	En uso	2	7	Derecho	Túnel
1384	San Bartolomé de Tirajana	Terciario	En uso	2	7	Derecho	Túnel
1385	San Bartolomé de Tirajana	Terciario	En uso	2	7	Derecho	Túnel
1386	San Bartolomé de Tirajana	Terciario	En uso	2	7	Derecho	Túnel
1387	San Bartolomé de Tirajana	Terciario	En uso	2	7	Derecho	Túnel
1388	San Bartolomé de Tirajana	Terciario	En uso	2	7	Derecho	Túnel
1389	San Bartolomé de Tirajana	Otros	En uso	2	7	Derecho	Túnel
1390	San Bartolomé de Tirajana	Terciario	En uso	2	7	Izquierdo	Túnel
1391	San Bartolomé de Tirajana	Terciario	En uso	2	7	Derecho	Túnel
1392	San Bartolomé de Tirajana	Terciario	En uso	2	7	Izquierdo	Túnel
1393	San Bartolomé de Tirajana	Terciario	En uso	2	7	Derecho	Túnel
1394	San Bartolomé de Tirajana	Terciario	En uso	2	7	Izquierdo	Túnel
1395	San Bartolomé de Tirajana	Terciario	En uso	2	7	Izquierdo	Túnel
1396	San Bartolomé de Tirajana	Terciario	En uso	2	7	Izquierdo	Túnel
1397	San Bartolomé de Tirajana	Terciario	En uso	2	7	Derecho	Túnel
1398	San Bartolomé de Tirajana	Terciario	En uso	2	7	Izquierdo	Túnel
1399	San Bartolomé de Tirajana	Terciario	En uso	2	7	Derecho	Túnel
1400	San Bartolomé de Tirajana	Terciario	En uso	2	7	Izquierdo	Túnel
1401	San Bartolomé de Tirajana	Terciario	En uso	2	7	Izquierdo	Túnel
1402	San Bartolomé de Tirajana	Terciario	En uso	2	7	Derecho	Túnel
1403	San Bartolomé de Tirajana	Terciario	En uso	2	7	Izquierdo	Túnel
1404	San Bartolomé de Tirajana	Terciario	En uso	2	7	Izquierdo	Túnel
1405	San Bartolomé de Tirajana	Terciario	En uso	2	7	Izquierdo	Túnel
1406	San Bartolomé de Tirajana	Otros	En uso	2	7	Izquierdo	Túnel
1407	San Bartolomé de Tirajana	Terciario	En uso	2	7	Izquierdo	Túnel
1408	San Bartolomé de Tirajana	Terciario	En uso	2	7	Izquierdo	Túnel

ID	MUNICIPIO	USO	ESTADO	Nº PLANTAS	TRAMO	MARGEN	TRAZADO
1409	San Bartolomé de Tirajana	Terciario	En uso	2	7	Izquierdo	Túnel
1410	San Bartolomé de Tirajana	Terciario	En uso	2	7	Izquierdo	Túnel
1411	San Bartolomé de Tirajana	Terciario	En uso	2	7	Izquierdo	Túnel
1412	San Bartolomé de Tirajana	Terciario	En uso	2	7	Izquierdo	Túnel
1413	San Bartolomé de Tirajana	Terciario	En uso	2	7	Derecho	Túnel
1414	San Bartolomé de Tirajana	Terciario	En uso	2	7	Derecho	Túnel
1415	San Bartolomé de Tirajana	Terciario	En uso	2	7	Izquierdo	Túnel
1416	San Bartolomé de Tirajana	Terciario	En uso	2	7	Derecho	Túnel
1417	San Bartolomé de Tirajana	Terciario	En uso	2	7	Derecho	Túnel
1418	San Bartolomé de Tirajana	Terciario	En uso	2	7	Izquierdo	Túnel
1419	San Bartolomé de Tirajana	Terciario	En uso	2	7	Izquierdo	Túnel
1420	San Bartolomé de Tirajana	Terciario	En uso	2	7	Izquierdo	Túnel
1421	San Bartolomé de Tirajana	Terciario	En uso	2	7	Izquierdo	Túnel
1422	San Bartolomé de Tirajana	Terciario	En uso	2	7	Izquierdo	Túnel
1423	San Bartolomé de Tirajana	Terciario	En uso	2	7	Izquierdo	Túnel
1424	San Bartolomé de Tirajana	Terciario	En uso	2	7	Izquierdo	Túnel
1425	San Bartolomé de Tirajana	Terciario	En uso	2	7	Izquierdo	Túnel
1426	San Bartolomé de Tirajana	Terciario	En uso	2	7	Izquierdo	Túnel
1427	San Bartolomé de Tirajana	Terciario	En uso	2	7	Izquierdo	Túnel
1428	San Bartolomé de Tirajana	Terciario	En uso	2	7	Izquierdo	Túnel
1429	San Bartolomé de Tirajana	Terciario	En uso	2	7	Izquierdo	Túnel
1430	San Bartolomé de Tirajana	Terciario	En uso	2	7	Izquierdo	Túnel
1431	San Bartolomé de Tirajana	Otros	En uso	2	7	Izquierdo	Túnel
1432	San Bartolomé de Tirajana	Terciario	En uso	2	7	Izquierdo	Túnel
1433	San Bartolomé de Tirajana	Terciario	En uso	2	7	Izquierdo	Túnel
1434	San Bartolomé de Tirajana	Terciario	En uso	2	7	Izquierdo	Túnel
1435	San Bartolomé de Tirajana	Otros	En uso	1	7	Izquierdo	Túnel
1436	San Bartolomé de Tirajana	Otros	En uso	1	7	Izquierdo	Túnel
1437	San Bartolomé de Tirajana	Industrial	En uso	2	7	Izquierdo	Túnel
1438	San Bartolomé de Tirajana	Industrial	En uso	2	7	Izquierdo	Túnel
1439	San Bartolomé de Tirajana	Terciario	En uso	2	7	Derecho	Túnel
1440	San Bartolomé de Tirajana	Terciario	En uso	2	7	Derecho	Túnel
1441	San Bartolomé de Tirajana	Terciario	En uso	2	7	Derecho	Túnel
1442	San Bartolomé de Tirajana	Terciario	En uso	2	7	Derecho	Túnel
1443	San Bartolomé de Tirajana	Terciario	En uso	2	7	Derecho	Túnel
1444	San Bartolomé de Tirajana	Terciario	En uso	2	7	Derecho	Túnel

ANEXO II. NIVELES EN FACHADA

Niveles en fachada. Situación futura solo ferrocarril

NIVELES EN FACHADA SITUACIÓN FUTURA SOLO FERROCARRIL								
Identificador	Uso	Tramo	Lim Ld (dBA)	Ld (dBA)	Lim Le (dBA)	Le (dBA)	Lim Ln (dBA)	Ln (dBA)
615	Residencial	3	60	*	60	*	50	*
616	Residencial	3	60	*	60	*	50	*
617	Residencial	3	60	46	60	46	50	40
618	Recreativo	3	68	43	68	42	58	36
621	Residencial	3	60	40	60	40	50	34
623	Residencial	3	60	31	60	32	50	*
629	Residencial	3	60	*	60	*	50	*
630	Residencial	3	60	38	60	38	50	33
632	Residencial	3	60	*	60	*	50	*
664	Residencial	3	60	*	60	*	50	*
665	Residencial	3	60	*	60	*	50	*
667	Residencial	3	60	*	60	*	50	*
668	Residencial	3	60	*	60	*	50	*
669	Residencial	3	60	*	60	*	50	*
670	Residencial	3	60	*	60	*	50	*
671	Residencial	3	60	32	60	32	50	*
674	Residencial	3	60	31	60	31	50	*
676	Residencial	3	60	*	60	*	50	*
678	Residencial	3	60	*	60	*	50	*
680	Residencial	3	60	32	60	32	50	*
681	Residencial	3	60	*	60	*	50	*
682	Residencial	3	60	32	60	32	50	*
683	Residencial	3	60	*	60	*	50	*
684	Residencial	3	60	*	60	*	50	*

NIVELES EN FACHADA SITUACIÓN FUTURA SOLO FERROCARRIL								
Identificador	Uso	Tramo	Lim Ld (dBA)	Ld (dBA)	Lim Le (dBA)	Le (dBA)	Lim Ln (dBA)	Ln (dBA)
685	Residencial	3	60	*	60	*	50	*
686	Residencial	3	60	*	60	*	50	*
687	Residencial	3	60	*	60	*	50	*
690	Residencial	3	60	35	60	34	50	31
694	Residencial	3	60	36	60	36	50	33
696	Residencial	3	60	34	60	34	50	32
697	Residencial	3	60	36	60	36	50	33
698	Residencial	3	60	42	60	41	50	38
699	Residencial	3	60	41	60	40	50	38
700	Residencial	3	60	42	60	42	50	39
702	Residencial	3	60	43	60	43	50	40
703	Residencial	3	60	44	60	43	50	40
704	Residencial	3	60	45	60	45	50	42
705	Residencial	3	60	38	60	38	50	35
709	Residencial	3	60	34	60	34	50	30
710	Residencial	3	60	34	60	34	50	31
711	Residencial	3	60	35	60	35	50	30
713	Residencial	3	60	36	60	37	50	32
714	Residencial	3	60	36	60	36	50	30
717	Residencial	3	60	36	60	37	50	32
718	Residencial	3	60	37	60	38	50	33
719	Residencial	3	60	47	60	47	50	41
722	Residencial	3	60	34	60	34	50	*
723	Industrial	3	70	55	70	54	-	-
724	Residencial	3	60	38	60	38	50	33
725	Residencial	3	60	32	60	33	50	*

NIVELES EN FACHADA SITUACIÓN FUTURA SOLO FERROCARRIL								
Identificador	Uso	Tramo	Lim Ld (dBA)	Ld (dBA)	Lim Le (dBA)	Le (dBA)	Lim Ln (dBA)	Ln (dBA)
727	Residencial	3	60	40	60	39	50	34
728	Residencial	3	60	41	60	41	50	36
729	Residencial	3	60	37	60	38	50	33
733	Residencial	3	60	33	60	33	50	*
734	Residencial	3	60	39	60	39	50	34
735	Residencial	3	60	36	60	36	50	30
737	Recreativo	3	68	54	68	54	58	48
742	Industrial	3	70	37	70	38	-	-
745	Industrial	3	70	47	70	47	-	-
746	Industrial	3	70	50	70	50	-	-
752	Residencial	3	60	32	60	32	50	*
753	Industrial	3	70	51	70	51	-	-
758	Industrial	3	70	36	70	36	-	-
759	Residencial	3	60	43	60	44	50	38
762	Residencial	3	60	49	60	49	50	44
763	Industrial	3	70	54	70	53	-	-
767	Industrial	3	70	38	70	38	-	-
770	Industrial	3	70	43	70	44	-	-
772	Residencial	3	60	40	60	40	50	35
773	Residencial	3	60	40	60	40	50	35
774	Residencial	3	60	40	60	40	50	35
775	Residencial	3	60	40	60	40	50	35
776	Residencial	3	60	40	60	40	50	35
779	Residencial	3	60	40	60	41	50	36
780	Industrial	3	70	50	70	49	-	-
782	Industrial	4	70	*	70	*	-	-

NIVELES EN FACHADA SITUACIÓN FUTURA SOLO FERROCARRIL								
Identificador	Uso	Tramo	Lim Ld (dBA)	Ld (dBA)	Lim Le (dBA)	Le (dBA)	Lim Ln (dBA)	Ln (dBA)
783	Industrial	4	70	30	70	30	-	-
784	Industrial	4	70	34	70	34	-	-
785	Industrial	4	70	*	70	*	-	-
786	Terciario	4	65	*	65	*	55	*
788	Terciario	4	65	*	65	*	55	*
789	Industrial	4	70	*	70	*	-	-
790	Industrial	4	70	*	70	*	-	-
791	Terciario	4	65	*	65	*	55	*
792	Industrial	4	70	*	70	*	-	-
888	Residencial	5	60	42	60	42	50	37
890	Residencial	5	60	41	60	41	50	36
891	Industrial	5	70	48	70	48	-	-
892	Industrial	5	70	48	70	48	-	-
893	Industrial	5	70	43	70	43	-	-
894	Industrial	5	70	41	70	42	-	-
895	Terciario	5	65	44	65	44	55	39
896	Industrial	5	70	41	70	41	-	-
897	Industrial	5	70	40	70	40	-	-
898	Industrial	5	70	44	70	45	-	-
899	Industrial	5	70	39	70	39	-	-
900	Industrial	5	70	41	70	42	-	-
901	Industrial	5	70	40	70	40	-	-
902	Industrial	5	70	45	70	45	-	-
903	Industrial	5	70	41	70	41	-	-
904	Terciario	5	65	45	65	45	55	40
905	Terciario	5	65	38	65	39	55	34

NIVELES EN FACHADA SITUACIÓN FUTURA SOLO FERROCARRIL								
Identificador	Uso	Tramo	Lim Ld (dBA)	Ld (dBA)	Lim Le (dBA)	Le (dBA)	Lim Ln (dBA)	Ln (dBA)
906	Industrial	5	70	33	70	34	-	-
907	Industrial	5	70	45	70	45	-	-
908	Industrial	5	70	42	70	42	-	-
909	Industrial	5	70	46	70	45	-	-
910	Industrial	5	70	42	70	42	-	-
911	Industrial	5	70	44	70	44	-	-
912	Industrial	5	70	40	70	41	-	-
913	Industrial	5	70	44	70	44	-	-
914	Industrial	5	70	44	70	44	-	-
915	Industrial	5	70	45	70	45	-	-
916	Industrial	5	70	41	70	41	-	-
917	Industrial	5	70	40	70	40	-	-
918	Industrial	5	70	40	70	40	-	-
919	Industrial	5	70	40	70	40	-	-
920	Industrial	5	70	39	70	40	-	-
921	Terciario	5	65	46	65	46	55	40
922	Industrial	5	70	46	70	46	-	-
923	Industrial	5	70	46	70	46	-	-
924	Industrial	5	70	46	70	46	-	-
925	Industrial	5	70	46	70	46	-	-
926	Industrial	5	70	42	70	43	-	-
927	Industrial	5	70	41	70	41	-	-
928	Terciario	5	65	47	65	47	55	41
929	Terciario	5	65	46	65	46	55	41
930	Industrial	5	70	47	70	47	-	-
931	Industrial	5	70	48	70	48	-	-

NIVELES EN FACHADA SITUACIÓN FUTURA SOLO FERROCARRIL								
Identificador	Uso	Tramo	Lim Ld (dBA)	Ld (dBA)	Lim Le (dBA)	Le (dBA)	Lim Ln (dBA)	Ln (dBA)
932	Industrial	5	70	41	70	41	-	-
933	Industrial	5	70	39	70	40	-	-
934	Industrial	5	70	38	70	38	-	-
935	Industrial	5	70	47	70	47	-	-
936	Industrial	5	70	39	70	39	-	-
937	Industrial	5	70	43	70	43	-	-
938	Industrial	5	70	47	70	47	-	-
939	Terciario	5	65	43	65	43	55	38
940	Residencial	5	60	47	60	47	50	41
941	Residencial	5	60	47	60	47	50	41
942	Residencial	5	60	47	60	47	50	41
943	Residencial	5	60	47	60	47	50	41
944	Residencial	5	60	47	60	46	50	41
945	Residencial	5	60	46	60	46	50	40
949	Residencial	5	60	49	60	48	50	42
950	Industrial	5	70	53	70	53	-	-
964	Industrial	5	70	46	70	46	-	-
966	Residencial	5	60	51	60	50	50	43
987	Residencial	5	60	49	60	49	50	42
988	Residencial	5	60	49	60	50	50	43
989	Industrial	5	70	45	70	46	-	-
990	Residencial	5	60	47	60	48	50	42
991	Residencial	5	60	49	60	49	50	43
992	Residencial	5	60	46	60	46	50	40
994	Residencial	5	60	47	60	47	50	41
995	Residencial	5	60	44	60	44	50	38

NIVELES EN FACHADA SITUACIÓN FUTURA SOLO FERROCARRIL								
Identificador	Uso	Tramo	Lim Ld (dBA)	Ld (dBA)	Lim Le (dBA)	Le (dBA)	Lim Ln (dBA)	Ln (dBA)
996	Residencial	5	60	44	60	44	50	38
997	Residencial	5	60	48	60	49	50	42
999	Residencial	5	60	48	60	48	50	41
1000	Residencial	5	60	47	60	47	50	40
1002	Residencial	5	60	48	60	48	50	41
1003	Residencial	5	60	50	60	50	50	43
1004	Residencial	5	60	46	60	47	50	41
1005	Residencial	5	60	47	60	47	50	41
1009	Residencial	6	60	47	60	47	50	40
1010	Residencial	6	60	48	60	47	50	41
1011	Residencial	6	60	47	60	47	50	40
1012	Residencial	6	60	43	60	43	50	36
1013	Residencial	6	60	40	60	39	50	32
1014	Residencial	6	60	*	60	30	50	*
1015	Residencial	6	60	46	60	46	50	40
1016	Residencial	6	60	41	60	41	50	34
1017	Residencial	6	60	45	60	45	50	38
1018	Residencial	6	60	43	60	43	50	36
1019	Terciario	6	65	38	65	38	55	32
1020	Residencial	6	60	44	60	44	50	37
1021	Residencial	6	60	43	60	43	50	36
1022	Residencial	6	60	41	60	41	50	34
1023	Residencial	6	60	40	60	40	50	34
1024	Residencial	6	60	*	60	*	50	*
1025	Residencial	6	60	45	60	45	50	38
1026	Terciario	6	65	39	65	39	55	33

NIVELES EN FACHADA SITUACIÓN FUTURA SOLO FERROCARRIL								
Identificador	Uso	Tramo	Lim Ld (dBA)	Ld (dBA)	Lim Le (dBA)	Le (dBA)	Lim Ln (dBA)	Ln (dBA)
1027	Residencial	6	60	43	60	42	50	36
1028	Residencial	6	60	40	60	40	50	33
1029	Residencial	6	60	42	60	42	50	36
1030	Residencial	6	60	43	60	43	50	36
1031	Terciario	6	65	39	65	39	55	33
1032	Residencial	6	60	40	60	41	50	34
1033	Residencial	6	60	36	60	36	50	30
1034	Terciario	6	65	38	65	37	55	30
1035	Residencial	6	60	36	60	37	50	30
1036	Residencial	6	60	37	60	37	50	31
1037	Residencial	6	60	44	60	44	50	37
1038	Residencial	6	60	36	60	36	50	*
1039	Residencial	6	60	41	60	41	50	35
1040	Residencial	6	60	*	60	*	50	*
1041	Residencial	6	60	37	60	37	50	30
1042	Residencial	6	60	*	60	*	50	*
1043	Residencial	7	60	33	60	32	50	*
1044	Residencial	6	60	41	60	41	50	35
1045	Residencial	6	60	38	60	37	50	31
1046	Residencial	6	60	39	60	38	50	32
1047	Residencial	7	60	*	60	*	50	*
1048	Residencial	6	60	35	60	35	50	*
1049	Residencial	7	60	*	60	*	50	*
1050	Residencial	7	60	*	60	*	50	*
1051	Residencial	7	60	*	60	*	50	*
1052	Residencial	6	60	37	60	37	50	30

NIVELES EN FACHADA SITUACIÓN FUTURA SOLO FERROCARRIL								
Identificador	Uso	Tramo	Lim Ld (dBA)	Ld (dBA)	Lim Le (dBA)	Le (dBA)	Lim Ln (dBA)	Ln (dBA)
1053	Residencial	7	60	*	60	*	50	*
1054	Residencial	7	60	*	60	*	50	*
1055	Residencial	7	60	*	60	*	50	*
1056	Residencial	6	60	*	60	*	50	*
1057	Residencial	7	60	*	60	*	50	*
1058	Residencial	7	60	*	60	*	50	*
1059	Residencial	6	60	38	60	38	50	32
1060	Residencial	7	60	*	60	30	50	*
1061	Docente	7	55	37	55	37	-	-
1062	Docente	7	55	33	55	33	-	-
1065	Docente	7	55	37	55	37	-	-
1066	Docente	7	55	38	55	38	-	-
1081	Industrial	7	70	41	70	41	-	-
1083	Industrial	7	70	42	70	42	-	-
1084	Industrial	7	70	39	70	39	-	-
1085	Industrial	7	70	41	70	42	-	-
1086	Industrial	7	70	32	70	33	-	-
1087	Industrial	7	70	39	70	40	-	-
1088	Industrial	7	70	36	70	37	-	-
1089	Terciario	7	65	*	65	*	55	*
1090	Terciario	7	65	*	65	*	55	*
1091	Terciario	7	65	*	65	*	55	*
1092	Terciario	7	65	*	65	*	55	*
1093	Terciario	7	65	*	65	*	55	*
1094	Terciario	7	65	*	65	*	55	*
1095	Terciario	7	65	*	65	*	55	*

NIVELES EN FACHADA SITUACIÓN FUTURA SOLO FERROCARRIL								
Identificador	Uso	Tramo	Lim Ld (dBA)	Ld (dBA)	Lim Le (dBA)	Le (dBA)	Lim Ln (dBA)	Ln (dBA)
1096	Terciario	7	65	*	65	*	55	*
1097	Terciario	7	65	*	65	*	55	*
1098	Terciario	7	65	30	65	30	55	*
1099	Terciario	7	65	*	65	*	55	*
1100	Terciario	7	65	30	65	30	55	*
1101	Terciario	7	65	*	65	*	55	*
1102	Terciario	7	65	*	65	*	55	*
1103	Terciario	7	65	*	65	*	55	*
1104	Terciario	7	65	*	65	*	55	*
1105	Terciario	7	65	32	65	32	55	*
1106	Terciario	7	65	33	65	33	55	*
1107	Terciario	7	65	36	65	36	55	*
1108	Terciario	7	65	34	65	34	55	*
1109	Terciario	7	65	34	65	34	55	*
1110	Terciario	7	65	34	65	34	55	*
1111	Terciario	7	65	36	65	36	55	31
1113	Terciario	7	65	38	65	38	55	33
1117	Terciario	7	65	38	65	38	55	34
1118	Terciario	7	65	46	65	45	55	41
1119	Terciario	7	65	39	65	39	55	35
1120	Terciario	7	65	*	65	*	55	*
1121	Terciario	7	65	38	65	38	55	34
1122	Terciario	7	65	*	65	*	55	*

* Los valores con asterisco indican niveles sonoros por debajo de los 30 dBA

Fuente: Elaboración propia

Niveles en fachada. Situación futura todas las fuentes

NIVELES EN FACHADA SITUACIÓN FUTURA TODAS LAS FUENTES								
Identificador	USO	Tramo	OCA Ld (dBA)	Ld (dBA)	OCA Le (dBA)	Le (dBA)	OCA Ln (dBA)	Ln (dBA)
615	Residencial	3	65	*	65	*	55	*
616	Residencial	3	65	*	65	*	55	*
617	Residencial	3	65	46	65	46	55	40
618	Recreativo	3	73	43	73	42	63	36
621	Residencial	3	65	40	65	40	55	34
623	Residencial	3	65	31	65	32	55	*
629	Residencial	3	65	*	65	*	55	*
630	Residencial	3	65	38	65	38	55	33
632	Residencial	3	65	*	65	*	55	*
664	Residencial	3	65	*	65	*	55	*
665	Residencial	3	65	*	65	*	55	*
667	Residencial	3	65	*	65	*	55	*
668	Residencial	3	65	*	65	*	55	*
669	Residencial	3	65	*	65	*	55	*
670	Residencial	3	65	*	65	*	55	*
671	Residencial	3	65	32	65	32	55	*
674	Residencial	3	65	31	65	31	55	*
676	Residencial	3	65	*	65	*	55	*
678	Residencial	3	65	*	65	*	55	*
680	Residencial	3	65	32	65	32	55	*
681	Residencial	3	65	*	65	*	55	*
682	Residencial	3	65	32	65	32	55	*
683	Residencial	3	65	*	65	*	55	*
684	Residencial	3	65	*	65	*	55	*

NIVELES EN FACHADA SITUACIÓN FUTURA TODAS LAS FUENTES								
Identificador	USO	Tramo	OCA Ld (dBA)	Ld (dBA)	OCA Le (dBA)	Le (dBA)	OCA Ln (dBA)	Ln (dBA)
685	Residencial	3	65	*	65	*	55	*
686	Residencial	3	65	*	65	*	55	*
687	Residencial	3	65	*	65	*	55	*
690	Residencial	3	65	35	65	34	55	31
694	Residencial	3	65	36	65	36	55	33
696	Residencial	3	65	34	65	34	55	32
697	Residencial	3	65	36	65	36	55	33
698	Residencial	3	65	42	65	41	55	38
699	Residencial	3	65	41	65	40	55	38
700	Residencial	3	65	42	65	42	55	39
702	Residencial	3	65	43	65	43	55	40
703	Residencial	3	65	44	65	43	55	40
704	Residencial	3	65	45	65	45	55	42
705	Residencial	3	65	38	65	38	55	35
709	Residencial	3	65	34	65	34	55	30
710	Residencial	3	65	34	65	34	55	31
711	Residencial	3	65	35	65	35	55	30
713	Residencial	3	65	36	65	37	55	32
714	Residencial	3	65	36	65	36	55	30
717	Residencial	3	65	36	65	37	55	32
718	Residencial	3	65	37	65	38	55	33
719	Residencial	3	65	47	65	47	55	41
722	Residencial	3	65	34	65	34	55	*
723	Industrial	3	75	55	75	54	-	-
724	Residencial	3	65	38	65	38	55	33
725	Residencial	3	65	32	65	33	55	*

NIVELES EN FACHADA SITUACIÓN FUTURA TODAS LAS FUENTES								
Identificador	USO	Tramo	OCA Ld (dBA)	Ld (dBA)	OCA Le (dBA)	Le (dBA)	OCA Ln (dBA)	Ln (dBA)
727	Residencial	3	65	40	65	39	55	34
728	Residencial	3	65	41	65	41	55	36
729	Residencial	3	65	37	65	38	55	33
733	Residencial	3	65	33	65	33	55	*
734	Residencial	3	65	39	65	39	55	34
735	Residencial	3	65	36	65	36	55	30
737	Recreativo	3	73	54	73	54	63	48
742	Industrial	3	75	37	75	38	-	-
745	Industrial	3	75	47	75	47	-	-
746	Industrial	3	75	50	75	50	-	-
752	Residencial	3	65	32	65	32	55	*
753	Industrial	3	75	51	75	51	-	-
758	Industrial	3	75	36	75	36	-	-
759	Residencial	3	65	43	65	44	55	38
762	Residencial	3	65	49	65	49	55	44
763	Industrial	3	75	54	75	53	-	-
767	Industrial	3	75	38	75	38	-	-
770	Industrial	3	75	43	75	44	-	-
772	Residencial	3	65	40	65	40	55	35
773	Residencial	3	65	40	65	40	55	35
774	Residencial	3	65	40	65	40	55	35
775	Residencial	3	65	40	65	40	55	35
776	Residencial	3	65	40	65	40	55	35
779	Residencial	3	65	40	65	41	55	36
780	Industrial	3	75	50	75	49	-	-
782	Industrial	4	75	*	75	*	-	-

NIVELES EN FACHADA SITUACIÓN FUTURA TODAS LAS FUENTES								
Identificador	USO	Tramo	OCA Ld (dBA)	Ld (dBA)	OCA Le (dBA)	Le (dBA)	OCA Ln (dBA)	Ln (dBA)
783	Industrial	4	75	30	75	30	-	-
784	Industrial	4	75	34	75	34	-	-
785	Industrial	4	75	*	75	*	-	-
786	Terciario	4	70	*	70	*	65	*
788	Terciario	4	70	*	70	*	65	*
789	Industrial	4	75	*	75	*	-	-
790	Industrial	4	75	*	75	*	-	-
791	Terciario	4	70	*	70	*	65	*
792	Industrial	4	75	*	75	*	-	-
888	Residencial	5	65	58	65	58	55	54
890	Residencial	5	65	58	65	57	55	53
891	Industrial	5	75	70	75	68	-	-
892	Industrial	5	75	69	75	67	-	-
893	Industrial	5	75	64	75	62	-	-
894	Industrial	5	75	62	75	60	-	-
895	Terciario	5	70	63	70	61	65	56
896	Industrial	5	75	61	75	59	-	-
897	Industrial	5	75	59	75	58	-	-
898	Industrial	5	75	64	75	62	-	-
899	Industrial	5	75	59	75	57	-	-
900	Industrial	5	75	60	75	59	-	-
901	Industrial	5	75	58	75	56	-	-
902	Industrial	5	75	65	75	63	-	-
903	Industrial	5	75	59	75	57	-	-
904	Terciario	5	70	68	70	66	65	61
905	Terciario	5	70	56	70	54	65	49

NIVELES EN FACHADA SITUACIÓN FUTURA TODAS LAS FUENTES								
Identificador	USO	Tramo	OCA Ld (dBA)	Ld (dBA)	OCA Le (dBA)	Le (dBA)	OCA Ln (dBA)	Ln (dBA)
906	Industrial	5	75	52	75	51	-	-
907	Industrial	5	75	68	75	66	-	-
908	Industrial	5	75	61	75	59	-	-
909	Industrial	5	75	69	75	67	-	-
910	Industrial	5	75	58	75	56	-	-
911	Industrial	5	75	67	75	65	-	-
912	Industrial	5	75	57	75	56	-	-
913	Industrial	5	75	67	75	65	-	-
914	Industrial	5	75	64	75	62	-	-
915	Industrial	5	75	64	75	62	-	-
916	Industrial	5	75	60	75	59	-	-
917	Industrial	5	75	60	75	58	-	-
918	Industrial	5	75	59	75	58	-	-
919	Industrial	5	75	59	75	57	-	-
920	Industrial	5	75	58	75	57	-	-
921	Terciario	5	70	68	70	66	65	61
922	Industrial	5	75	67	75	65	-	-
923	Industrial	5	75	66	75	65	-	-
924	Industrial	5	75	66	75	65	-	-
925	Industrial	5	75	65	75	64	-	-
926	Industrial	5	75	60	75	58	-	-
927	Industrial	5	75	59	75	58	-	-
928	Terciario	5	70	66	70	65	65	61
929	Terciario	5	70	65	70	64	65	59
930	Industrial	5	75	66	75	65	-	-
931	Industrial	5	75	66	75	65	-	-

NIVELES EN FACHADA SITUACIÓN FUTURA TODAS LAS FUENTES								
Identificador	USO	Tramo	OCA Ld (dBA)	Ld (dBA)	OCA Le (dBA)	Le (dBA)	OCA Ln (dBA)	Ln (dBA)
932	Industrial	5	75	59	75	57	-	-
933	Industrial	5	75	58	75	57	-	-
934	Industrial	5	75	56	75	55	-	-
935	Industrial	5	75	68	75	66	-	-
936	Industrial	5	75	55	75	54	-	-
937	Industrial	5	75	65	75	63	-	-
938	Industrial	5	75	69	75	67	-	-
939	Terciario	5	70	58	70	57	65	52
940	Residencial	5	67	67	66	66	61	61
941	Residencial	5	67	67	65	65	60	60
942	Residencial	5	66	66	65	65	60	60
943	Residencial	5	67	66	65	65	60	60
944	Residencial	5	67	66	65	65	60	60
945	Residencial	5	67	66	65	65	60	60
949	Residencial	5	65	60	65	59	55	54
950	Industrial	5	75	59	75	58	-	-
964	Industrial	5	75	57	75	56	-	-
966	Residencial	5	65	65	65	63	60	59
987	Residencial	5	65	62	65	60	57	57
988	Residencial	5	65	62	65	60	58	58
989	Industrial	5	75	58	75	57	-	-
990	Residencial	5	65	59	65	58	55	55
991	Residencial	5	65	62	65	61	58	58
992	Residencial	5	65	58	65	57	55	55
994	Residencial	5	65	60	65	59	57	57
995	Residencial	5	65	55	65	54	55	51

NIVELES EN FACHADA SITUACIÓN FUTURA TODAS LAS FUENTES								
Identificador	USO	Tramo	OCA Ld (dBA)	Ld (dBA)	OCA Le (dBA)	Le (dBA)	OCA Ln (dBA)	Ln (dBA)
996	Residencial	5	65	58	65	56	55	54
997	Residencial	5	65	62	65	61	58	58
999	Residencial	5	71	71	69	68	64	64
1000	Residencial	5	69	69	67	67	63	63
1002	Residencial	5	69	69	66	66	62	62
1003	Residencial	5	69	68	67	67	63	63
1004	Residencial	5	66	66	65	65	61	61
1005	Residencial	5	67	67	65	65	62	62
1009	Residencial	6	65	47	65	47	55	40
1010	Residencial	6	65	48	65	47	55	41
1011	Residencial	6	65	47	65	47	55	40
1012	Residencial	6	65	43	65	43	55	36
1013	Residencial	6	65	40	65	39	55	32
1014	Residencial	6	65	30	65	30	55	*
1015	Residencial	6	65	46	65	46	55	40
1016	Residencial	6	65	41	65	41	55	34
1017	Residencial	6	65	45	65	45	55	38
1018	Residencial	6	65	43	65	43	55	36
1019	Terciario	6	70	38	70	38	65	32
1020	Residencial	6	65	44	65	44	55	37
1021	Residencial	6	65	44	65	43	55	36
1022	Residencial	6	65	41	65	41	55	34
1023	Residencial	6	65	40	65	40	55	34
1024	Residencial	6	65	*	65	*	55	*
1025	Residencial	6	65	45	65	45	55	38
1026	Terciario	6	70	39	70	39	65	33

NIVELES EN FACHADA SITUACIÓN FUTURA TODAS LAS FUENTES								
Identificador	USO	Tramo	OCA Ld (dBA)	Ld (dBA)	OCA Le (dBA)	Le (dBA)	OCA Ln (dBA)	Ln (dBA)
1027	Residencial	6	65	43	65	42	55	36
1028	Residencial	6	65	40	65	40	55	33
1029	Residencial	6	65	42	65	42	55	36
1030	Residencial	6	65	43	65	43	55	36
1031	Terciario	6	70	39	70	39	65	33
1032	Residencial	6	65	40	65	41	55	34
1033	Residencial	6	65	36	65	36	55	30
1034	Terciario	6	70	38	70	37	65	31
1035	Residencial	6	65	36	65	37	55	31
1036	Residencial	6	65	37	65	37	55	31
1037	Residencial	6	65	44	65	44	55	37
1038	Residencial	6	65	38	65	37	55	32
1039	Residencial	6	65	41	65	41	55	35
1040	Residencial	6	65	*	65	*	55	*
1041	Residencial	6	65	38	65	37	55	31
1042	Residencial	6	65	35	65	34	55	30
1043	Residencial	7	65	33	65	33	55	*
1044	Residencial	6	65	41	65	41	55	35
1045	Residencial	6	65	38	65	38	55	31
1046	Residencial	6	65	39	65	38	55	32
1047	Residencial	7	65	32	65	31	55	*
1048	Residencial	6	65	36	65	35	55	*
1049	Residencial	7	65	31	65	30	55	*
1050	Residencial	7	65	*	65	*	55	*
1051	Residencial	7	65	30	65	*	55	*
1052	Residencial	6	65	37	65	37	55	30

NIVELES EN FACHADA SITUACIÓN FUTURA TODAS LAS FUENTES								
Identificador	USO	Tramo	OCA Ld (dBA)	Ld (dBA)	OCA Le (dBA)	Le (dBA)	OCA Ln (dBA)	Ln (dBA)
1053	Residencial	7	65	*	65	*	55	*
1054	Residencial	7	65	*	65	*	55	*
1055	Residencial	7	65	*	65	*	55	*
1056	Residencial	6	65	*	65	*	55	*
1057	Residencial	7	65	*	65	*	55	*
1058	Residencial	7	65	*	65	*	55	*
1059	Residencial	6	65	38	65	38	55	32
1060	Residencial	7	65	30	65	30	55	*
1061	Docente	7	63	63	61	61	-	-
1062	Docente	7	60	58	60	56	-	-
1065	Docente	7	61	61	60	59	-	-
1066	Docente	7	62	62	60	59	-	-
1081	Industrial	7	75	59	75	57	-	-
1083	Industrial	7	75	59	75	57	-	-
1084	Industrial	7	75	57	75	55	-	-
1085	Industrial	7	75	59	75	57	-	-
1086	Industrial	7	75	54	75	52	-	-
1087	Industrial	7	75	58	75	56	-	-
1088	Industrial	7	75	56	75	54	-	-
1089	Terciario	7	70	57	70	55	65	51
1090	Terciario	7	70	39	70	37	65	32
1091	Terciario	7	70	51	70	49	65	46
1092	Terciario	7	70	43	70	41	65	37
1093	Terciario	7	70	47	70	45	65	40
1094	Terciario	7	70	48	70	46	65	41
1095	Terciario	7	70	51	70	50	65	46

NIVELES EN FACHADA SITUACIÓN FUTURA TODAS LAS FUENTES								
Identificador	USO	Tramo	OCA Ld (dBA)	Ld (dBA)	OCA Le (dBA)	Le (dBA)	OCA Ln (dBA)	Ln (dBA)
1096	Terciario	7	70	51	70	49	65	45
1097	Terciario	7	70	52	70	50	65	47
1098	Terciario	7	70	51	70	50	65	46
1099	Terciario	7	70	50	70	49	65	44
1100	Terciario	7	70	41	70	39	65	35
1101	Terciario	7	70	50	70	49	65	44
1102	Terciario	7	70	41	70	39	65	35
1103	Terciario	7	70	50	70	48	65	44
1104	Terciario	7	70	50	70	48	65	44
1105	Terciario	7	70	45	70	44	65	40
1106	Terciario	7	70	44	70	43	65	39
1107	Terciario	7	70	51	70	49	65	46
1108	Terciario	7	70	40	70	38	65	34
1109	Terciario	7	70	39	70	37	65	33
1110	Terciario	7	70	37	70	36	65	30
1111	Terciario	7	70	46	70	45	65	41
1113	Terciario	7	70	47	70	46	65	43
1117	Terciario	7	70	48	70	47	65	44
1118	Terciario	7	70	49	70	48	65	44
1119	Terciario	7	70	47	70	46	65	43
1120	Terciario	7	70	49	70	48	65	44
1121	Terciario	7	70	46	70	45	65	42
1122	Terciario	7	70	46	70	45	65	41

* Los valores con asterisco indican niveles sonoros por debajo de los 30 dBA

Fuente: Elaboración propia

Niveles en fachada. Situación futura niveles máximos

NIVELES EN FACHADA SITUACIÓN FUTURA LMAX				
Identificador	USO	TRAMO	Lim Lmax (dBA)	Lmax (dBA)
615	Residencial	3	85	38
616	Residencial	3	85	32
617	Residencial	3	85	71
618	Recreativo	3	90	67
621	Residencial	3	85	65
623	Residencial	3	85	56
629	Residencial	3	85	53
630	Residencial	3	85	63
632	Residencial	3	85	48
664	Residencial	3	85	37
665	Residencial	3	85	56
667	Residencial	3	85	50
668	Residencial	3	85	48
669	Residencial	3	85	52
670	Residencial	3	85	53
671	Residencial	3	85	59
674	Residencial	3	85	59
676	Residencial	3	85	56
678	Residencial	3	85	49
680	Residencial	3	85	60
681	Residencial	3	85	46
682	Residencial	3	85	60
683	Residencial	3	85	53
684	Residencial	3	85	56
685	Residencial	3	85	54

NIVELES EN FACHADA SITUACIÓN FUTURA LMAX				
Identificador	USO	TRAMO	Lim Lmax (dBA)	Lmax (dBA)
686	Residencial	3	85	56
687	Residencial	3	85	46
690	Residencial	3	85	61
694	Residencial	3	85	63
696	Residencial	3	85	62
697	Residencial	3	85	63
698	Residencial	3	85	68
699	Residencial	3	85	68
700	Residencial	3	85	69
702	Residencial	3	85	71
703	Residencial	3	85	71
704	Residencial	3	85	73
705	Residencial	3	85	66
709	Residencial	3	85	60
710	Residencial	3	85	62
711	Residencial	3	85	60
713	Residencial	3	85	62
714	Residencial	3	85	61
717	Residencial	3	85	62
718	Residencial	3	85	63
719	Residencial	3	85	73
722	Residencial	3	85	60
723	Industrial	3	90	81
724	Residencial	3	85	63
725	Residencial	3	85	58
727	Residencial	3	85	65

NIVELES EN FACHADA SITUACIÓN FUTURA LMAX				
Identificador	USO	TRAMO	Lim Lmax (dBA)	Lmax (dBA)
728	Residencial	3	85	67
729	Residencial	3	85	63
733	Residencial	3	85	58
734	Residencial	3	85	64
735	Residencial	3	85	61
737	Recreativo	3	90	79
742	Industrial	3	90	63
745	Industrial	3	90	73
746	Industrial	3	90	75
752	Residencial	3	85	58
753	Industrial	3	90	77
758	Industrial	3	90	62
759	Residencial	3	85	69
762	Residencial	3	85	74
763	Industrial	3	90	79
767	Industrial	3	90	64
770	Industrial	3	90	69
772	Residencial	3	85	66
773	Residencial	3	85	65
774	Residencial	3	85	65
775	Residencial	3	85	66
776	Residencial	3	85	66
779	Residencial	3	85	66
780	Industrial	3	90	76
782	Industrial	4	90	53
783	Industrial	4	90	56

NIVELES EN FACHADA SITUACIÓN FUTURA LMAX				
Identificador	USO	TRAMO	Lim Lmax (dBA)	Lmax (dBA)
784	Industrial	4	90	60
785	Industrial	4	90	52
786	Terciario	4	88	50
788	Terciario	4	88	52
789	Industrial	4	90	50
790	Industrial	4	90	49
791	Terciario	4	88	50
792	Industrial	4	90	48
888	Residencial	5	85	65
890	Residencial	5	85	65
891	Industrial	5	90	74
892	Industrial	5	90	74
893	Industrial	5	90	68
894	Industrial	5	90	66
895	Terciario	5	88	70
896	Industrial	5	90	66
897	Industrial	5	90	64
898	Industrial	5	90	70
899	Industrial	5	90	63
900	Industrial	5	90	67
901	Industrial	5	90	66
902	Industrial	5	90	70
903	Industrial	5	90	67
904	Terciario	5	88	71
905	Terciario	5	88	64
906	Industrial	5	90	59

NIVELES EN FACHADA SITUACIÓN FUTURA LMAX				
Identificador	USO	TRAMO	Lim Lmax (dBA)	Lmax (dBA)
907	Industrial	5	90	70
908	Industrial	5	90	68
909	Industrial	5	90	71
910	Industrial	5	90	67
911	Industrial	5	90	70
912	Industrial	5	90	66
913	Industrial	5	90	70
914	Industrial	5	90	70
915	Industrial	5	90	70
916	Industrial	5	90	67
917	Industrial	5	90	66
918	Industrial	5	90	65
919	Industrial	5	90	65
920	Industrial	5	90	65
921	Terciario	5	88	71
922	Industrial	5	90	71
923	Industrial	5	90	71
924	Industrial	5	90	72
925	Industrial	5	90	72
926	Industrial	5	90	68
927	Industrial	5	90	67
928	Terciario	5	88	73
929	Terciario	5	88	72
930	Industrial	5	90	72
931	Industrial	5	90	74
932	Industrial	5	90	66

NIVELES EN FACHADA SITUACIÓN FUTURA LMAX				
Identificador	USO	TRAMO	Lim Lmax (dBA)	Lmax (dBA)
933	Industrial	5	90	65
934	Industrial	5	90	63
935	Industrial	5	90	72
936	Industrial	5	90	65
937	Industrial	5	90	68
938	Industrial	5	90	73
939	Terciario	5	88	69
940	Residencial	5	85	73
941	Residencial	5	85	73
942	Residencial	5	85	73
943	Residencial	5	85	73
944	Residencial	5	85	72
945	Residencial	5	85	72
949	Residencial	5	85	74
950	Industrial	5	90	79
964	Industrial	5	90	71
966	Residencial	5	85	76
987	Residencial	5	85	75
988	Residencial	5	85	76
989	Industrial	5	90	72
990	Residencial	5	85	74
991	Residencial	5	85	75
992	Residencial	5	85	72
994	Residencial	5	85	73
995	Residencial	5	85	70
996	Residencial	5	85	70

NIVELES EN FACHADA SITUACIÓN FUTURA LMAX				
Identificador	USO	TRAMO	Lim Lmax (dBA)	Lmax (dBA)
997	Residencial	5	85	75
999	Residencial	5	85	74
1000	Residencial	5	85	73
1002	Residencial	5	85	74
1003	Residencial	5	85	76
1004	Residencial	5	85	73
1005	Residencial	5	85	73
1009	Residencial	6	85	72
1010	Residencial	6	85	73
1011	Residencial	6	85	72
1012	Residencial	6	85	68
1013	Residencial	6	85	65
1014	Residencial	6	85	54
1015	Residencial	6	85	72
1016	Residencial	6	85	67
1017	Residencial	6	85	70
1018	Residencial	6	85	68
1019	Terciario	6	88	63
1020	Residencial	6	85	69
1021	Residencial	6	85	69
1022	Residencial	6	85	66
1023	Residencial	6	85	65
1024	Residencial	6	85	53
1025	Residencial	6	85	70
1026	Terciario	6	88	64
1027	Residencial	6	85	68

NIVELES EN FACHADA SITUACIÓN FUTURA LMAX				
Identificador	USO	TRAMO	Lim Lmax (dBA)	Lmax (dBA)
1028	Residencial	6	85	65
1029	Residencial	6	85	67
1030	Residencial	6	85	68
1031	Terciario	6	88	64
1032	Residencial	6	85	66
1033	Residencial	6	85	61
1034	Terciario	6	88	63
1035	Residencial	6	85	61
1036	Residencial	6	85	62
1037	Residencial	6	85	69
1038	Residencial	6	85	61
1039	Residencial	6	85	66
1040	Residencial	6	85	42
1041	Residencial	6	85	62
1042	Residencial	6	85	53
1043	Residencial	7	85	58
1044	Residencial	6	85	66
1045	Residencial	6	85	63
1046	Residencial	6	85	64
1047	Residencial	7	85	39
1048	Residencial	6	85	61
1049	Residencial	7	85	38
1050	Residencial	7	85	46
1051	Residencial	7	85	36
1052	Residencial	6	85	62
1053	Residencial	7	85	43

NIVELES EN FACHADA SITUACIÓN FUTURA LMAX				
Identificador	USO	TRAMO	Lim Lmax (dBA)	Lmax (dBA)
1054	Residencial	7	85	38
1055	Residencial	7	85	33
1056	Residencial	6	85	49
1057	Residencial	7	85	38
1058	Residencial	7	85	38
1059	Residencial	6	85	63
1060	Residencial	7	85	55
1061	Docente	7	80	59
1062	Docente	7	80	56
1065	Docente	7	80	59
1066	Docente	7	80	60
1081	Industrial	7	90	63
1083	Industrial	7	90	64
1084	Industrial	7	90	61
1085	Industrial	7	90	64
1086	Industrial	7	90	55
1087	Industrial	7	90	62
1088	Industrial	7	90	58
1089	Terciario	7	88	52
1090	Terciario	7	88	46
1091	Terciario	7	88	47
1092	Terciario	7	88	44
1093	Terciario	7	88	43
1094	Terciario	7	88	45
1095	Terciario	7	88	46
1096	Terciario	7	88	47

NIVELES EN FACHADA SITUACIÓN FUTURA LMAX				
Identificador	USO	TRAMO	Lim Lmax (dBA)	Lmax (dBA)
1097	Terciario	7	88	47
1098	Terciario	7	88	53
1099	Terciario	7	88	47
1100	Terciario	7	88	53
1101	Terciario	7	88	47
1102	Terciario	7	88	48
1103	Terciario	7	88	47
1104	Terciario	7	88	47
1105	Terciario	7	88	55
1106	Terciario	7	88	56
1107	Terciario	7	88	58
1108	Terciario	7	88	57
1109	Terciario	7	88	57
1110	Terciario	7	88	57
1111	Terciario	7	88	60
1113	Terciario	7	88	62
1117	Terciario	7	88	63
1118	Terciario	7	88	72
1119	Terciario	7	88	65
1120	Terciario	7	88	56
1121	Terciario	7	88	63
1122	Terciario	7	88	42

Fuente: Elaboración propia

ANEXO III. PLANOS

A continuación, se incluye el Índice de Planos del presente estudio de ruido:

- Plano 1: Plano de situación
- Plano 2. Inventario de edificios y fuentes de ruido
- Plano 3.1. Situación futura. Solo ferrocarril. Niveles Sonoros Ld
- Plano 3.2. Situación futura. Solo ferrocarril. Niveles sonoros Le
- Plano 3.3. Situación futura. Solo ferrocarril. Niveles sonoros Ln
- Plano 4.1. Situación futura. Todas las fuentes. Niveles sonoros Ld
- Plano 4.2. Situación futura. Todas las fuentes. Niveles sonoros Le
- Plano 4.3. Situación futura. Todas las fuentes. Niveles sonoros Ln
- Plano 5.1. Situación futura. Sólo ferrocarril. Niveles sonoros Lmax

INICIO PROYECTO
LAS PALMAS DE GRAN CANARIA

FIN PROYECTO
MASPALOMAS
P.K. 57+630,32

EST. SANTA CATALINA
EST. SAN TELMO
EST. HOSPITALES
EST. JINÁMAR
EST. TELDE
EST. AEROPUERTO
EST. CARRIZAL
EST. ARINAGA
EST. VECINDARIO
TALLERES-COCHERAS
EST. PLAYA DEL INGLÉS
EST. MELONERAS

EJE TRAZADO
P.K. 0+000,00
P.K. 51+785,52

TRAMO 1
TRAMO 2
TRAMO 3
TRAMO 4
TRAMO 5
TRAMO 6
TRAMO 7

PARQUE EÓLICO

GC01

LAS PALMAS DE GRAN CANARIA

GRAN CANARIA

ISLAS CANARIAS

Cabildo de Gran Canaria — VICEPRESIDENCIA, CONSEJERÍA DE OBRAS PÚBLICAS, INFRAESTRUCTURAS, TRANSPORTES Y MOVILIDAD	TÍTULO: TRAMITACIÓN AMBIENTAL DE LA INFRAESTRUCTURA FERROVIARIA ENTRE LAS PALMAS DE GRAN CANARIA Y MASPALOMAS Y ELEMENTOS ASOCIADOS. FASE B	AUTOR: ineco TGC TRANSPORTE DE LOS CANARIAS	ESCALA ORIGINAL EN UNE A-3: 1:200000 Numérica; Gráfica 0 2000 4000	FECHA: JULIO 2022	TÍTULO DEL PLANO: PLANO DE SITUACIÓN	Nº DE PLANO: 1 Hoja 01 de 01

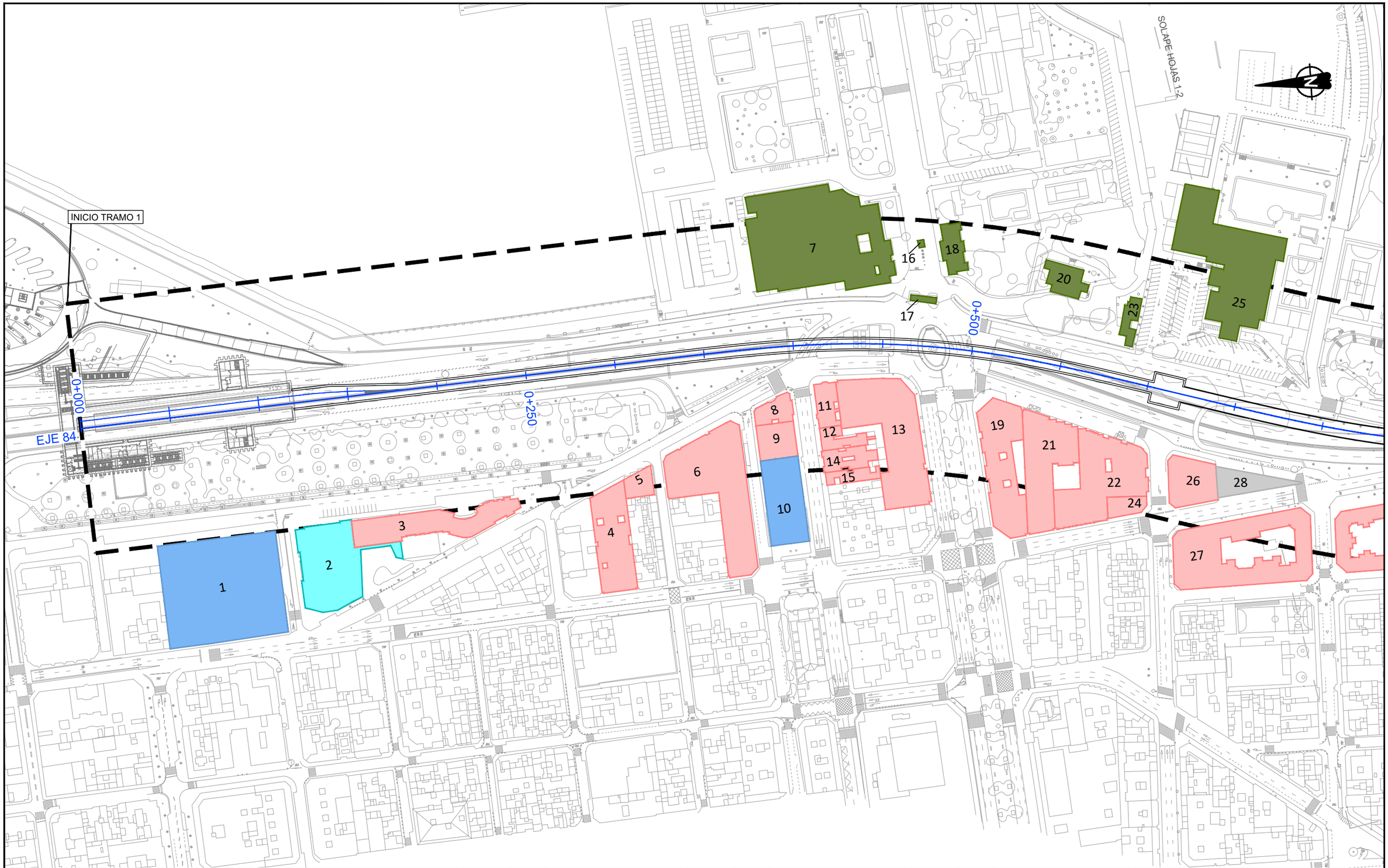

LEYENDA RUIDO

- Ámbito Tramo 1
- Ámbito Tramo 2
- Ámbito Tramo 3
- Ámbito Tramo 4
- Ámbito Tramo 5
- Ámbito Tramo 6
- Ámbito Tramo 7

Edificación

- Residencial
- Recreativo
- Cultural
- Docente
- Sanitario
- Terciario
- Industrial
- Otros

T1

VICEPRESIDENCIA
CONSEJERÍA DE OBRAS PÚBLICAS, INFRAESTRUCTURAS, TRANSPORTES Y MOVILIDAD
Cabildo de Gran Canaria

TÍTULO
TRAMITACIÓN AMBIENTAL DE LA INFRAESTRUCTURA FERROVIARIA ENTRE LAS PALMAS DE GRAN CANARIA Y MASPALOMAS Y ELEMENTOS ASOCIADOS. FASE B

AUTOR
ineco TGC TRANSPORTE DE GRAN CANARIA

ESCALA ORIGINAL EN UNE A-3
1:2000 Numérica
0 10 20 40 Gráfica

FECHA
JULIO 2022

TÍTULO DEL PLANO
ESTUDIO DE RUIDO
INVENTARIO DE EDIFICIOS Y FUENTES DE RUIDO

Nº DE PLANO
2
Hoja 01 de 85

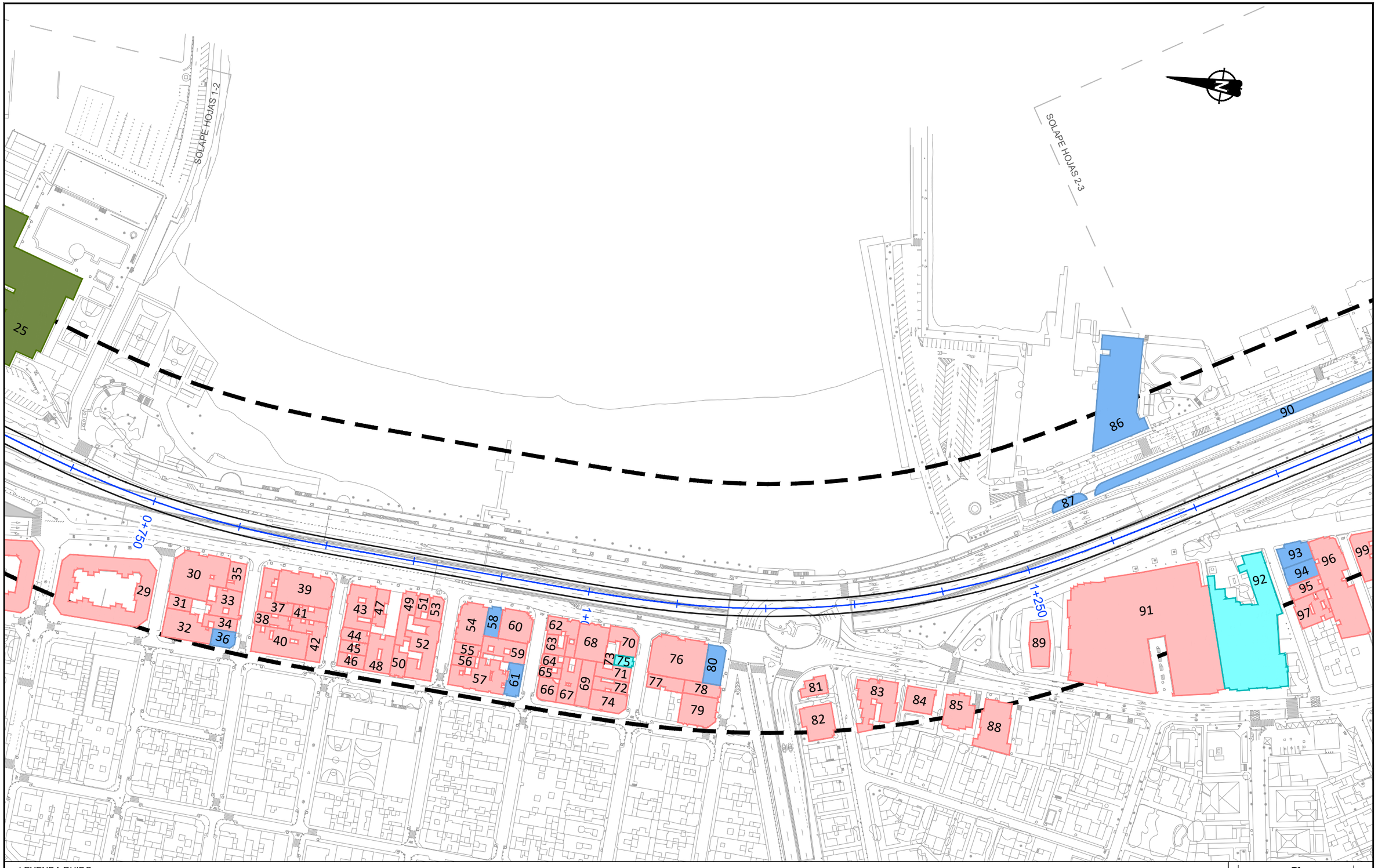

LEYENDA RUIDO

- Ámbito Tramo 1
- Ámbito Tramo 2
- Ámbito Tramo 3
- Ámbito Tramo 4
- Ámbito Tramo 5
- Ámbito Tramo 6
- Ámbito Tramo 7

Edificación

- Residencial
- Recreativo
- Cultural
- Docente
- Sanitario
- Terciario
- Industrial
- Otros

T1

Cabildo de Gran Canaria — VICEPRESIDENCIA, CONSEJERÍA DE OBRAS PÚBLICAS, INFRAESTRUCTURAS, TRANSPORTES Y MOVILIDAD

TÍTULO: TRAMITACIÓN AMBIENTAL DE LA INFRAESTRUCTURA FERROVIARIA ENTRE LAS PALMAS DE GRAN CANARIA Y MASPALOMAS Y ELEMENTOS ASOCIADOS. FASE B

AUTOR: ineco, TGC TRANSPORTE DE GRAN CANARIA

ESCALA ORIGINAL EN UNE A-3: 1:2000 Numérica; Gráfica 0 10 20 40

FECHA: JULIO 2022

TÍTULO DEL PLANO: ESTUDIO DE RUIDO
INVENTARIO DE EDIFICIOS Y FUENTES DE RUIDO

Nº DE PLANO: 2
Hoja 02 de 85

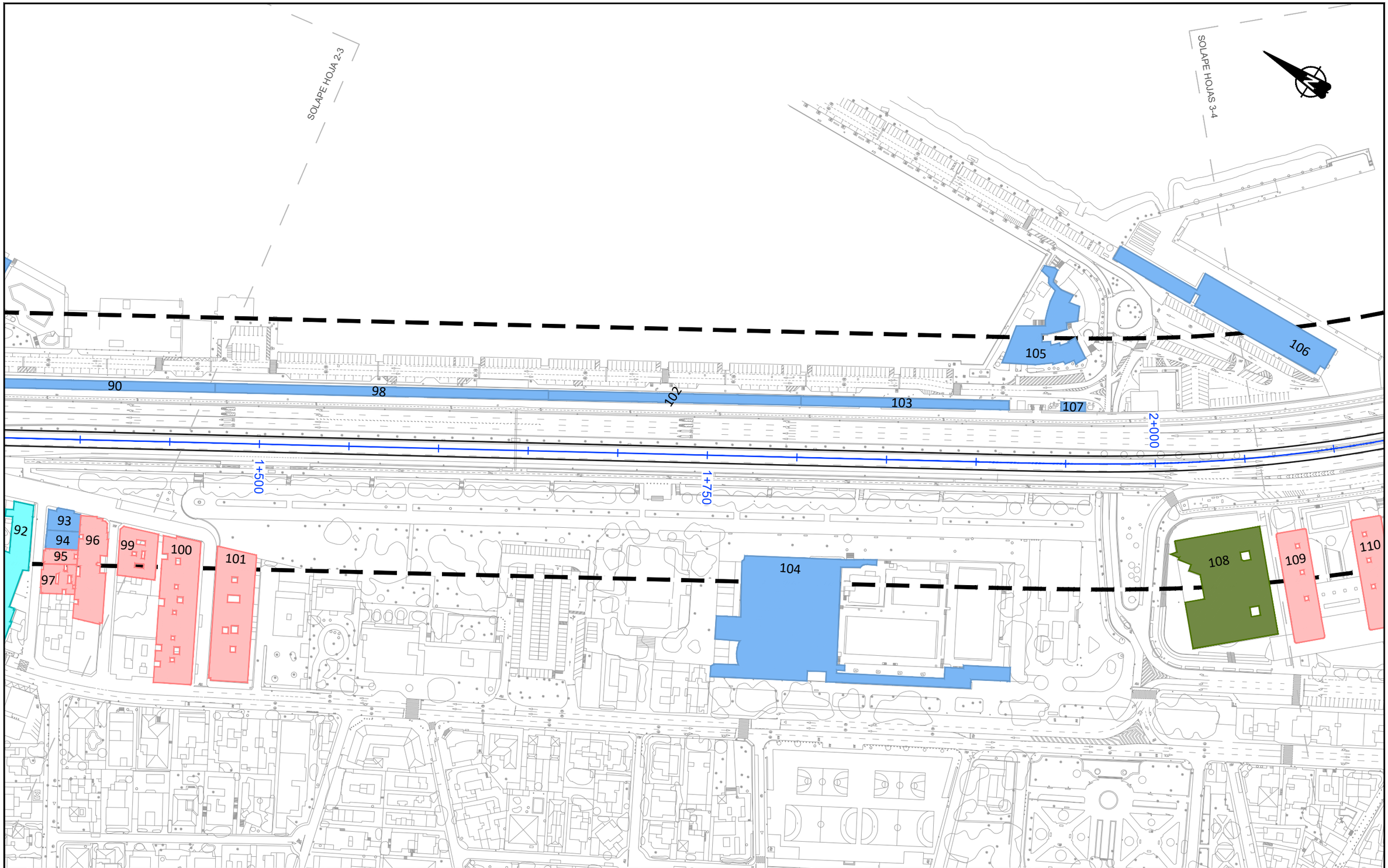

LEYENDA RUIDO

- Ámbito Tramo 1
- Ámbito Tramo 2
- Ámbito Tramo 3
- Ámbito Tramo 4
- Ámbito Tramo 5
- Ámbito Tramo 6
- Ámbito Tramo 7

Edificación

- Residencial
- Recreativo
- Cultural
- Docente
- Sanitario
- Terciario
- Industrial
- Otros

T1

Cabildo de Gran Canaria
VICEPRESIDENCIA
CONSEJERÍA DE OBRAS PÚBLICAS, INFRAESTRUCTURAS, TRANSPORTES Y MOVILIDAD

TÍTULO
TRAMITACIÓN AMBIENTAL DE LA INFRAESTRUCTURA FERROVIARIA ENTRE LAS PALMAS DE GRAN CANARIA Y MASPALOMAS Y ELEMENTOS ASOCIADOS. FASE B

AUTOR
ineco TGC TRANSPORTE DE GRAN CANARIA

ESCALA ORIGINAL EN UNE A-3
1:2000 Numérica
Gráfica 0 10 20 40

FECHA
JULIO 2022

TÍTULO DEL PLANO
ESTUDIO DE RUIDO
INVENTARIO DE EDIFICIOS Y FUENTES DE RUIDO

Nº DE PLANO
2
Hoja 03 de 85

SOLAPE HOJAS 3-4

SOLAPE HOJAS 4-5

106

2+250

2+500

2+750

109

110

111

112

113

114

115

116

117

118

119

120

121

LEYENDA RUIDO

- Ámbito Tramo 1
- Ámbito Tramo 2
- Ámbito Tramo 3
- Ámbito Tramo 4
- Ámbito Tramo 5
- Ámbito Tramo 6
- Ámbito Tramo 7

Edificación

- Residencial
- Recreativo
- Cultural
- Docente
- Sanitario
- Terciario
- Industrial
- Otros

T1

Cabildo de Gran Canaria
VICEPRESIDENCIA
CONSEJERÍA DE OBRAS PÚBLICAS, INFRAESTRUCTURAS, TRANSPORTES Y MOVILIDAD

TÍTULO
TRAMITACIÓN AMBIENTAL DE LA INFRAESTRUCTURA FERROVIARIA ENTRE LAS PALMAS DE GRAN CANARIA Y MASPALOMAS Y ELEMENTOS ASOCIADOS. FASE B

AUTOR
ineco TGC TRANSPORTE DE GRAN CANARIA

ESCALA ORIGINAL EN UNE A-3
1:2000
Numérica
Gráfica
0 10 20 40

FECHA
JULIO 2022

TÍTULO DEL PLANO
ESTUDIO DE RUIDO
INVENTARIO DE EDIFICIOS Y FUENTES DE RUIDO

Nº DE PLANO
2
Hoja 04 de 85



LEYENDA RUIDO

- Ámbito Tramo 1
- Ámbito Tramo 2
- Ámbito Tramo 3
- Ámbito Tramo 4
- Ámbito Tramo 5
- Ámbito Tramo 6
- Ámbito Tramo 7

Edificación

- Residencial
- Recreativo
- Cultural
- Docente
- Sanitario
- Terciario
- Industrial
- Otros

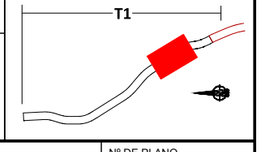

Cabildo de Gran Canaria
VICEPRESIDENCIA
CONSEJERÍA DE OBRAS PÚBLICAS, INFRAESTRUCTURAS, TRANSPORTES Y MOVILIDAD

TÍTULO
TRAMITACIÓN AMBIENTAL DE LA INFRAESTRUCTURA FERROVIARIA ENTRE LAS PALMAS DE GRAN CANARIA Y MASPALOMAS Y ELEMENTOS ASOCIADOS. FASE B

AUTOR
ineco TGC TRANSPORTE DE GRAN CANARIA

ESCALA ORIGINAL EN UNE A-3
1:2000 Numérica
Gráfica 0 10 20 40

FECHA
JULIO 2022

TÍTULO DEL PLANO
ESTUDIO DE RUIDO
INVENTARIO DE EDIFICIOS Y FUENTES DE RUIDO

Nº DE PLANO
2
Hoja 05 de 85

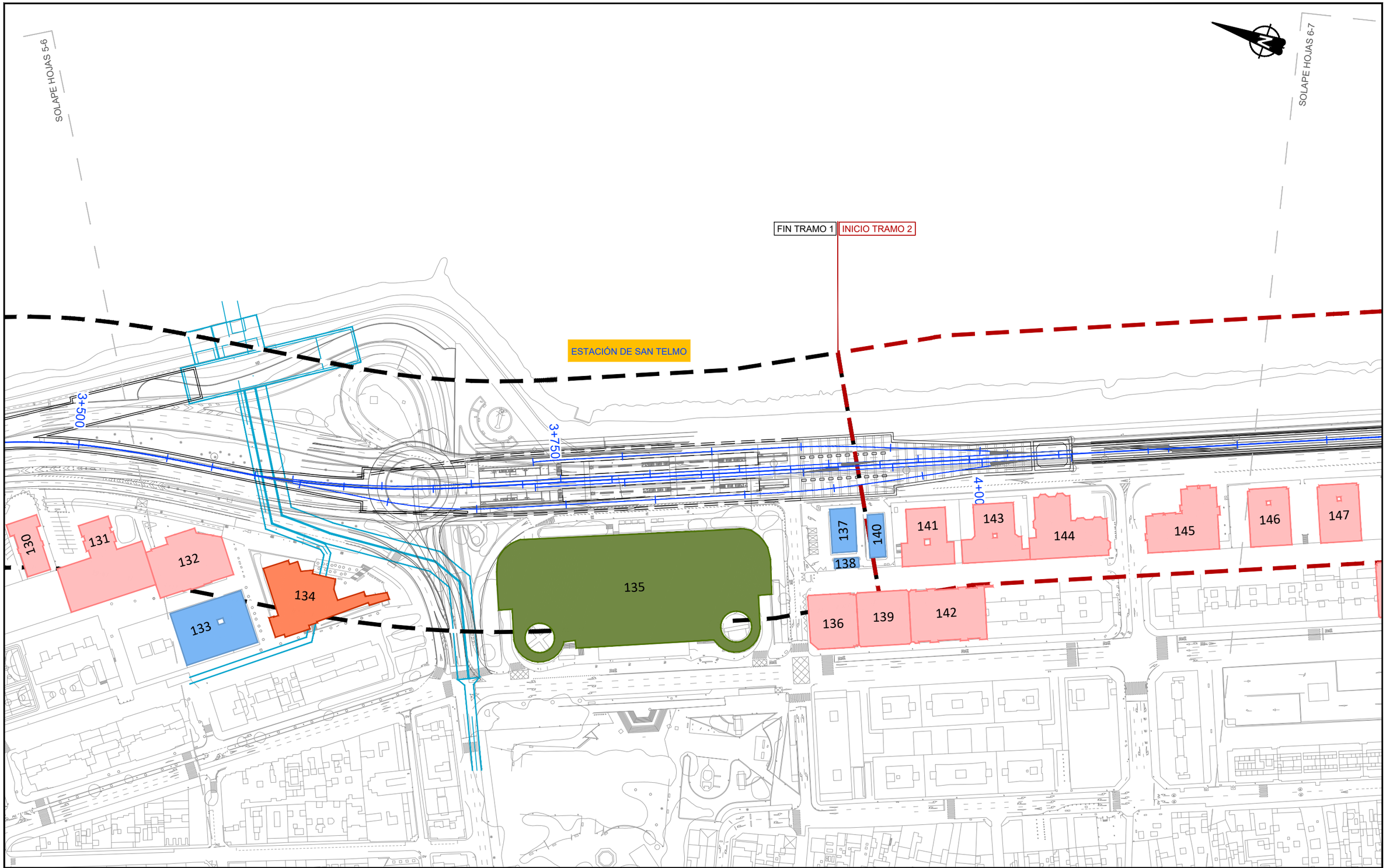

LEYENDA RUIDO

- Ámbito Tramo 1
- Ámbito Tramo 2
- Ámbito Tramo 3
- Ámbito Tramo 4
- Ámbito Tramo 5
- Ámbito Tramo 6
- Ámbito Tramo 7

Edificación

- Residencial
- Recreativo
- Cultural
- Docente
- Sanitario
- Terciario
- Industrial
- Otros

T2

VICEPRESIDENCIA
CONSEJERÍA DE OBRAS PÚBLICAS, INFRAESTRUCTURAS, TRANSPORTES Y MOVILIDAD
Cabildo de Gran Canaria

TÍTULO
TRAMITACIÓN AMBIENTAL DE LA INFRAESTRUCTURA FERROVIARIA ENTRE LAS PALMAS DE GRAN CANARIA Y MASPALOMAS Y ELEMENTOS ASOCIADOS. FASE B

AUTOR
ineco TGC TRANSPORTE DE GRAN CANARIA

ESCALA ORIGINAL EN UNE A-3
1:2000 Numérica
0 10 20 40 Gráfica

FECHA
JULIO 2022

TÍTULO DEL PLANO
ESTUDIO DE RUIDO
INVENTARIO DE EDIFICIOS Y FUENTES DE RUIDO

Nº DE PLANO
2
Hoja 06 de 85

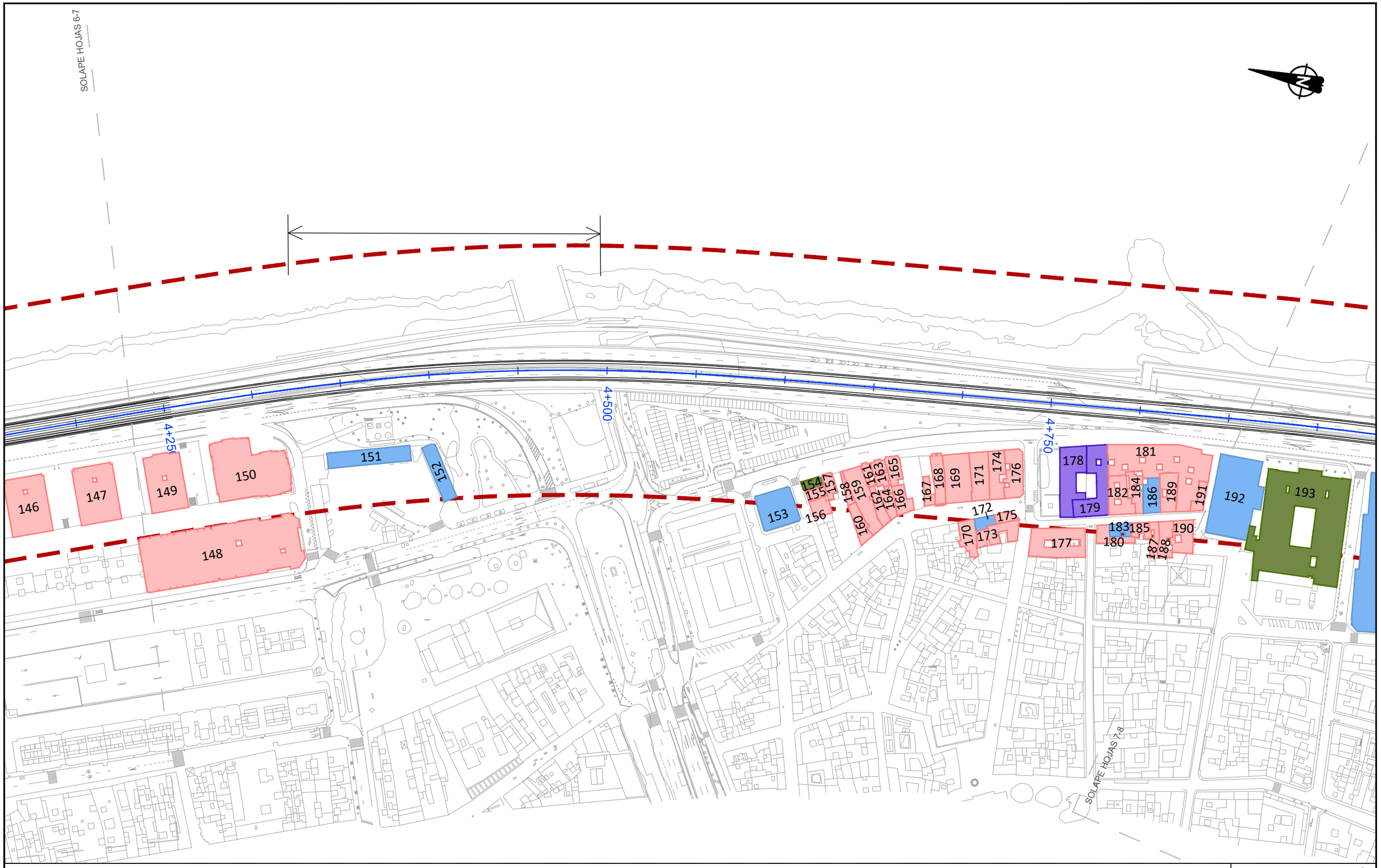

LEYENDA RUIDO

- Ámbito Tramo 1
- Ámbito Tramo 2
- Ámbito Tramo 3
- Ámbito Tramo 4
- Ámbito Tramo 5
- Ámbito Tramo 6
- Ámbito Tramo 7

Edificación

- Residencial
- Recreativo
- Cultural
- Docente
- Sanitario
- Terciario
- Industrial
- Otros

T2

Cabildo de Gran Canaria — VICEPRESIDENCIA CONSEJERÍA DE OBRAS PÚBLICAS, INFRAESTRUCTURAS, TRANSPORTES Y MOVILIDAD	TÍTULO: TRAMITACIÓN AMBIENTAL DE LA INFRAESTRUCTURA FERROVIARIA ENTRE LAS PALMAS DE GRAN CANARIA Y MASPALOMAS Y ELEMENTOS ASOCIADOS. FASE B	AUTOR: ineco TGC TRANSPORTE DE GRAN CANARIA	ESCALA ORIGINAL EN UNE A-3: 1:2000 Numérica; 0 10 20 40 Gráfica	FECHA: JULIO 2022	TÍTULO DEL PLANO: ESTUDIO DE RUIDO INVENTARIO DE EDIFICIOS Y FUENTES DE RUIDO	Nº DE PLANO: 2 Hoja 07 de 85

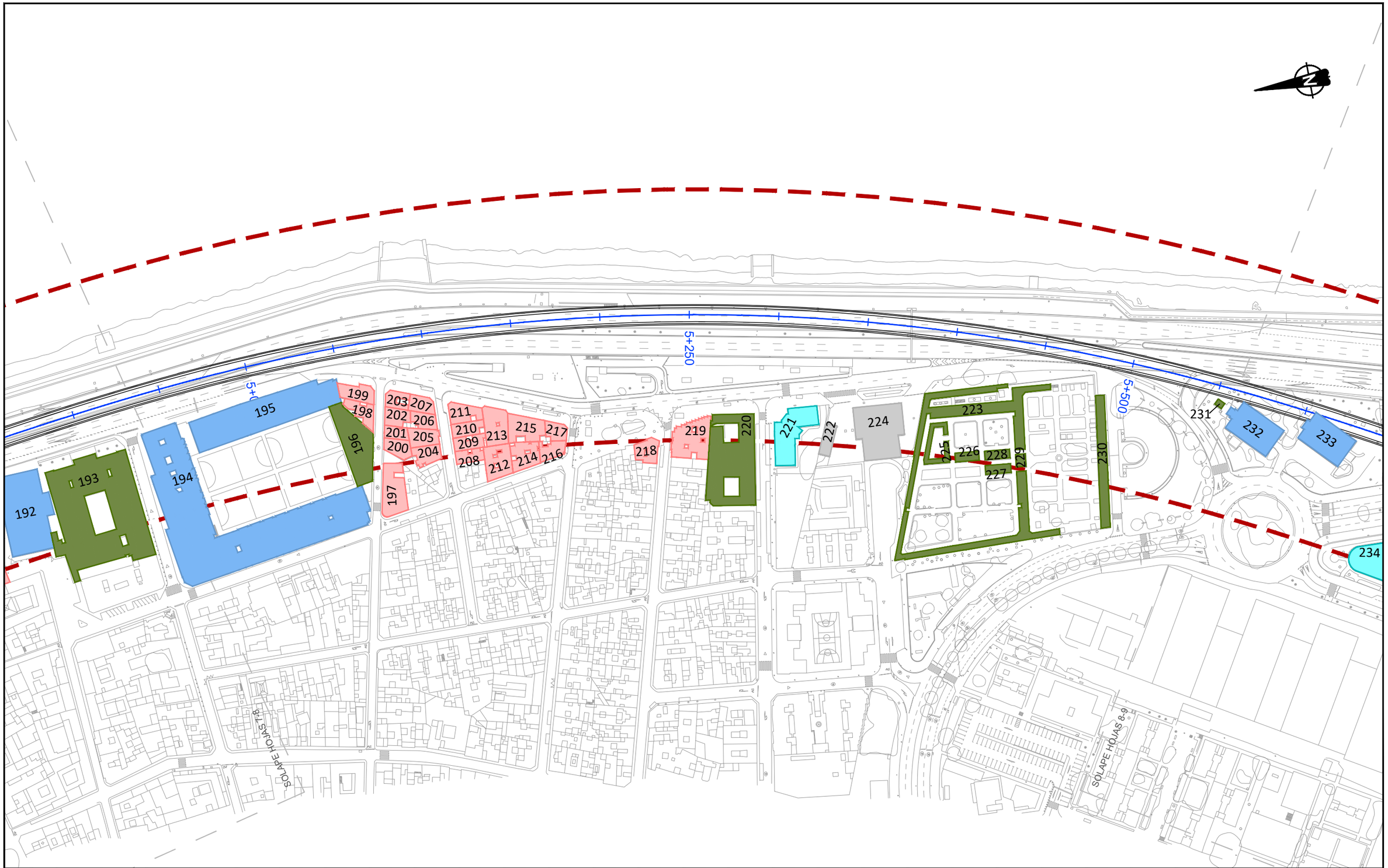

LEYENDA RUIDO

- Ámbito Tramo 1
- Ámbito Tramo 2
- Ámbito Tramo 3
- Ámbito Tramo 4
- Ámbito Tramo 5
- Ámbito Tramo 6
- Ámbito Tramo 7

Edificación

- Residencial
- Recreativo
- Cultural
- Docente
- Sanitario
- Terciario
- Industrial
- Otros

T2

VICEPRESIDENCIA
CONSEJERÍA DE OBRAS PÚBLICAS, INFRAESTRUCTURAS, TRANSPORTES Y MOVILIDAD
Cabildo de Gran Canaria

TÍTULO
TRAMITACIÓN AMBIENTAL DE LA INFRAESTRUCTURA FERROVIARIA ENTRE LAS PALMAS DE GRAN CANARIA Y MASPALOMAS Y ELEMENTOS ASOCIADOS. FASE B

AUTOR
ineco TGC TRANSPORTE DE GRAN CANARIA

ESCALA ORIGINAL EN UNE A-3
1:2000 Numérica
0 10 20 40 Gráfica

FECHA
JULIO 2022

TÍTULO DEL PLANO
ESTUDIO DE RUIDO
INVENTARIO DE EDIFICIOS Y FUENTES DE RUIDO

Nº DE PLANO
2
Hoja 08 de 85

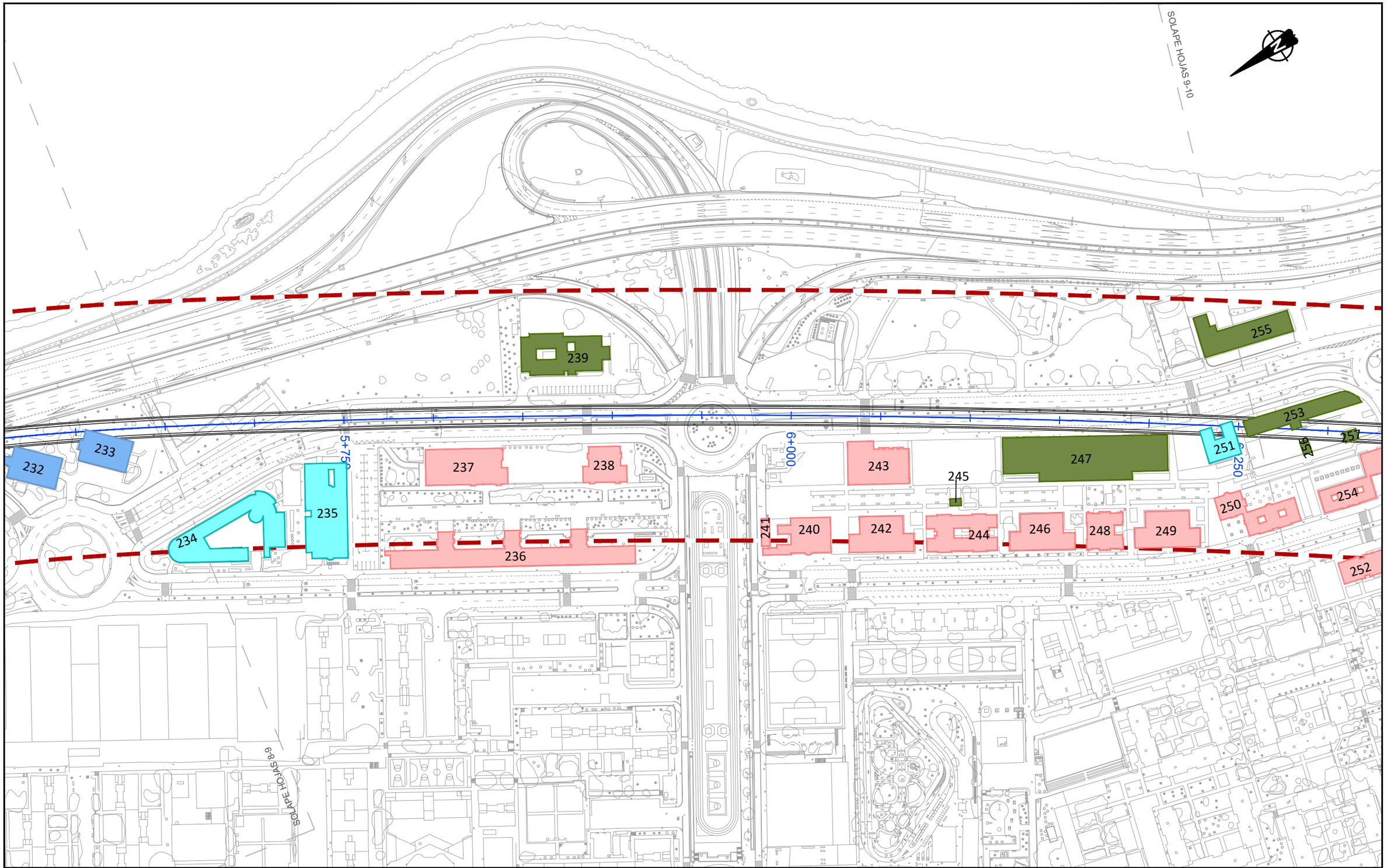

LEYENDA RUIDO

- Ámbito Tramo 1
- Ámbito Tramo 2
- Ámbito Tramo 3
- Ámbito Tramo 4
- Ámbito Tramo 5
- Ámbito Tramo 6
- Ámbito Tramo 7

Edificación

- Residencial
- Recreativo
- Cultural
- Docente
- Sanitario
- Terciario
- Industrial
- Otros

T2

Cabildo de Gran Canaria — VICEPRESIDENCIA, CONSEJERÍA DE OBRAS PÚBLICAS, INFRAESTRUCTURAS, TRANSPORTES Y MOVILIDAD

TÍTULO: TRAMITACIÓN AMBIENTAL DE LA INFRAESTRUCTURA FERROVIARIA ENTRE LAS PALMAS DE GRAN CANARIA Y MASPALOMAS Y ELEMENTOS ASOCIADOS. FASE B

AUTOR: ineco TGC TRANSPORTE DE GRAN CANARIA

ESCALA ORIGINAL EN UNE A-3: 1:2000 Numérica; Gráfica 0 10 20 40

FECHA: JULIO 2022

TÍTULO DEL PLANO: ESTUDIO DE RUIDO
INVENTARIO DE EDIFICIOS Y FUENTES DE RUIDO

Nº DE PLANO: 2



LEYENDA RUIDO

- Ámbito Tramo 1
- Ámbito Tramo 2
- Ámbito Tramo 3
- Ámbito Tramo 4
- Ámbito Tramo 5
- Ámbito Tramo 6
- Ámbito Tramo 7

Edificación

- Residencial
- Recreativo
- Cultural
- Docente
- Sanitario
- Terciario
- Industrial
- Otros

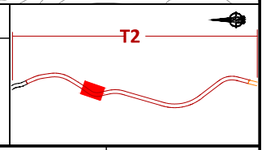

Cabildo de Gran Canaria
VICEPRESIDENCIA
CONSEJERÍA DE OBRAS PÚBLICAS, INFRAESTRUCTURAS, TRANSPORTES Y MOVILIDAD

TÍTULO
TRAMITACIÓN AMBIENTAL DE LA INFRAESTRUCTURA FERROVIARIA ENTRE LAS PALMAS DE GRAN CANARIA Y MASPALOMAS Y ELEMENTOS ASOCIADOS. FASE B

AUTOR
ineco
TGC TRANSPORTE DE GRAN CANARIA

ESCALA ORIGINAL EN UNE A-3
1:2000
Numérica
Gráfica
0 10 20 40

FECHA
JULIO 2022

TÍTULO DEL PLANO
ESTUDIO DE RUIDO
INVENTARIO DE EDIFICIOS Y FUENTES DE RUIDO

Nº DE PLANO
2
Hoja 10 de 85

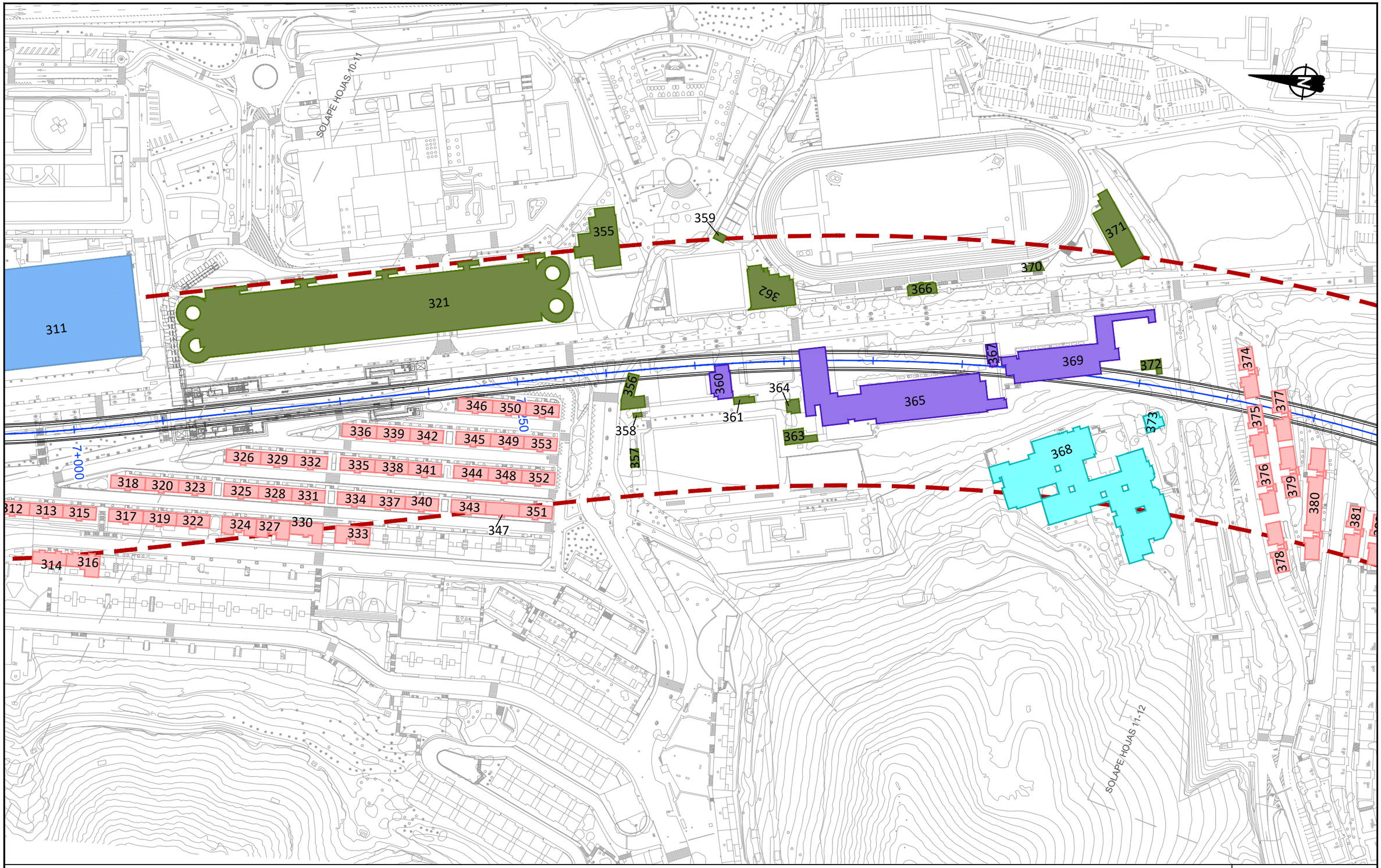

LEYENDA RUIDO

- Ámbito Tramo 1
- Ámbito Tramo 2
- Ámbito Tramo 3
- Ámbito Tramo 4
- Ámbito Tramo 5
- Ámbito Tramo 6
- Ámbito Tramo 7

Edificación

- Residencial
- Recreativo
- Cultural
- Docente
- Sanitario
- Terciario
- Industrial
- Otros

T2

Cabildo de Gran Canaria — VICEPRESIDENCIA, CONSEJERÍA DE OBRAS PÚBLICAS, INFRAESTRUCTURAS, TRANSPORTES Y MOVILIDAD

TÍTULO: TRAMITACIÓN AMBIENTAL DE LA INFRAESTRUCTURA FERROVIARIA ENTRE LAS PALMAS DE GRAN CANARIA Y MASPALOMAS Y ELEMENTOS ASOCIADOS. FASE B

AUTOR: ineco TGC TRANSPORTE DE GRAN CANARIA

ESCALA ORIGINAL EN UNE A-3: 1:2000 Numérica; Gráfica 0 10 20 40

FECHA: JULIO 2022

TÍTULO DEL PLANO: ESTUDIO DE RUIDO
INVENTARIO DE EDIFICIOS Y FUENTES DE RUIDO

Nº DE PLANO: 2

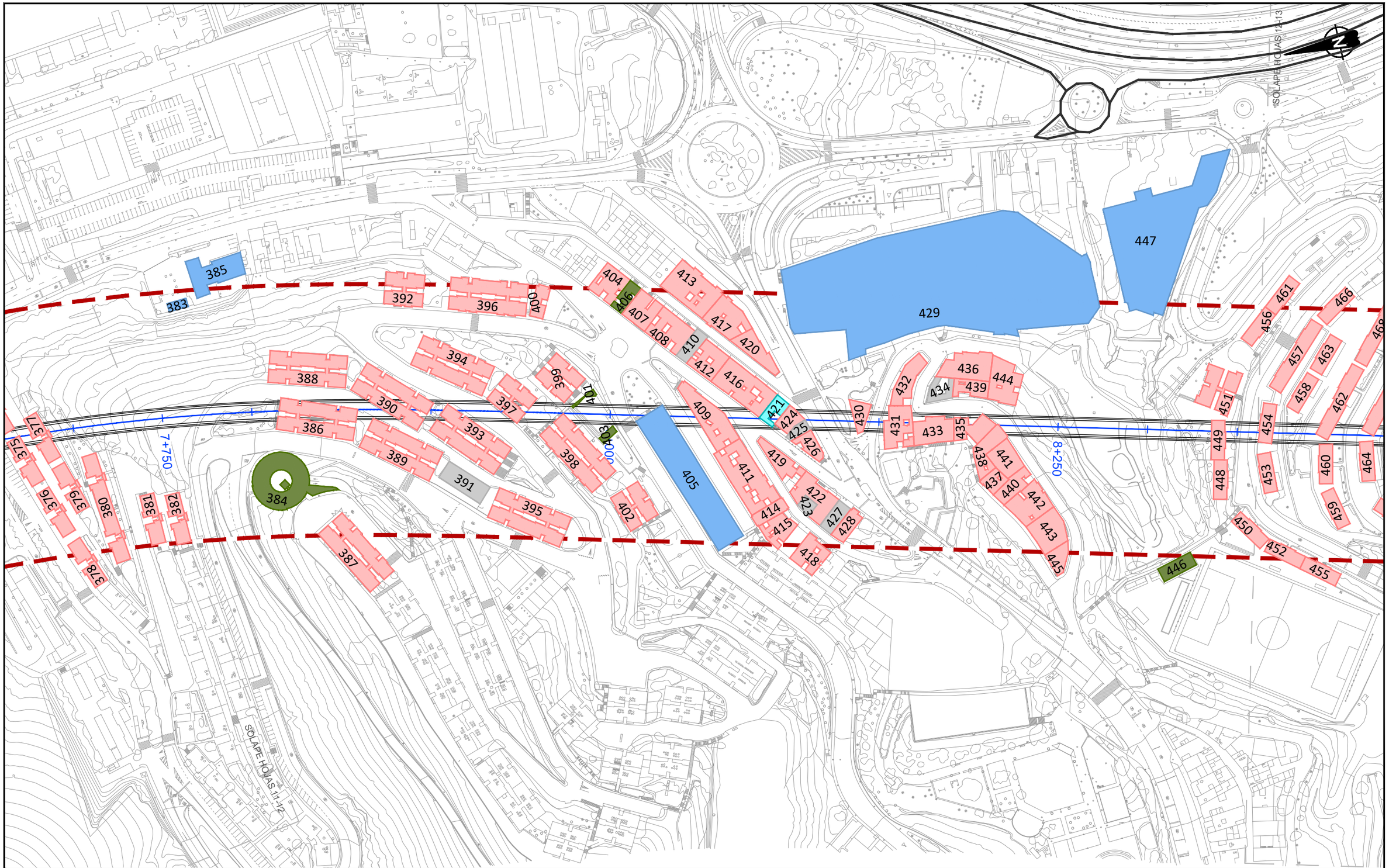

LEYENDA RUIDO

- Ámbito Tramo 1
- Ámbito Tramo 2
- Ámbito Tramo 3
- Ámbito Tramo 4
- Ámbito Tramo 5
- Ámbito Tramo 6
- Ámbito Tramo 7

Edificación

- Residencial
- Recreativo
- Cultural
- Docente
- Sanitario
- Terciario
- Industrial
- Otros

VICEPRESIDENCIA
CONSEJERÍA DE OBRAS PÚBLICAS, INFRAESTRUCTURAS, TRANSPORTES Y MOVILIDAD
Cabildo de Gran Canaria

TÍTULO
TRAMITACIÓN AMBIENTAL DE LA INFRAESTRUCTURA FERROVIARIA ENTRE LAS PALMAS DE GRAN CANARIA Y MASPALOMAS Y ELEMENTOS ASOCIADOS. FASE B

AUTOR
ineco TGC TRANSPORTE DE GRAN CANARIA

ESCALA ORIGINAL EN UNE A-3
1:2000 Numérica
0 10 20 40 Gráfica

FECHA
JULIO 2022

TÍTULO DEL PLANO
ESTUDIO DE RUIDO
INVENTARIO DE EDIFICIOS Y FUENTES DE RUIDO

Nº DE PLANO
2
Hoja 12 de 85

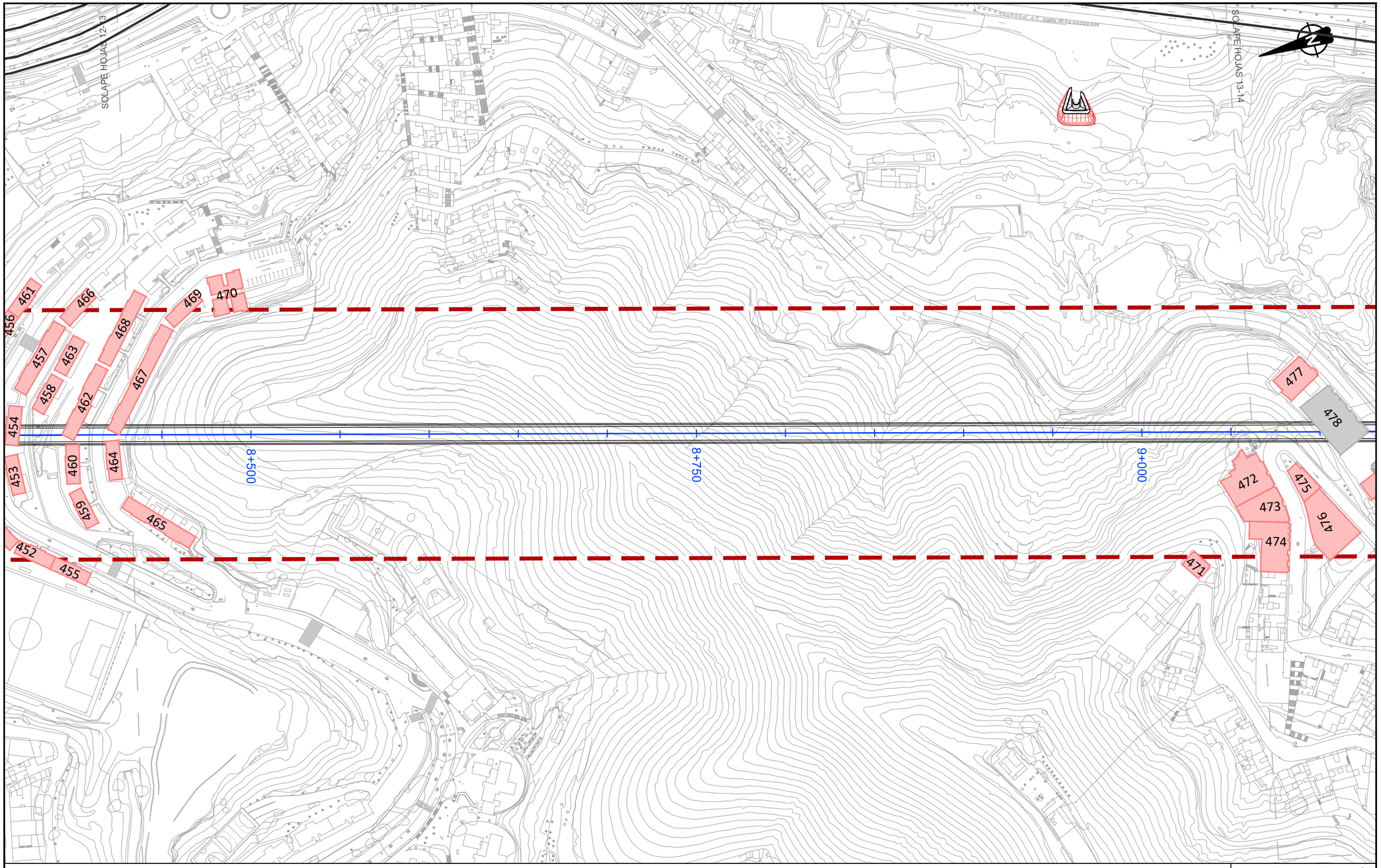

LEYENDA RUIDO

- Ámbito Tramo 1
- Ámbito Tramo 2
- Ámbito Tramo 3
- Ámbito Tramo 4
- Ámbito Tramo 5
- Ámbito Tramo 6
- Ámbito Tramo 7

Edificación

- Residencial
- Recreativo
- Cultural
- Docente
- Sanitario
- Terciario
- Industrial
- Otros

T2

VICEPRESIDENCIA CONSEJERÍA DE OBRAS PÚBLICAS, INFRAESTRUCTURAS, TRANSPORTES Y MOVILIDAD
Cabildo de Gran Canaria

TÍTULO
TRAMITACIÓN AMBIENTAL DE LA INFRAESTRUCTURA FERROVIARIA ENTRE LAS PALMAS DE GRAN CANARIA Y MASPALOMAS Y ELEMENTOS ASOCIADOS. FASE B

AUTOR
ineco TGC TRANSPORTE DE GRAN CANARIA

ESCALA ORIGINAL EN UNE A-3
1:2000 Numérica
Gráfica 0 10 20 40

FECHA
JULIO 2022

TÍTULO DEL PLANO
ESTUDIO DE RUIDO
INVENTARIO DE EDIFICIOS Y FUENTES DE RUIDO

Nº DE PLANO
2
Hoja 13 de 85

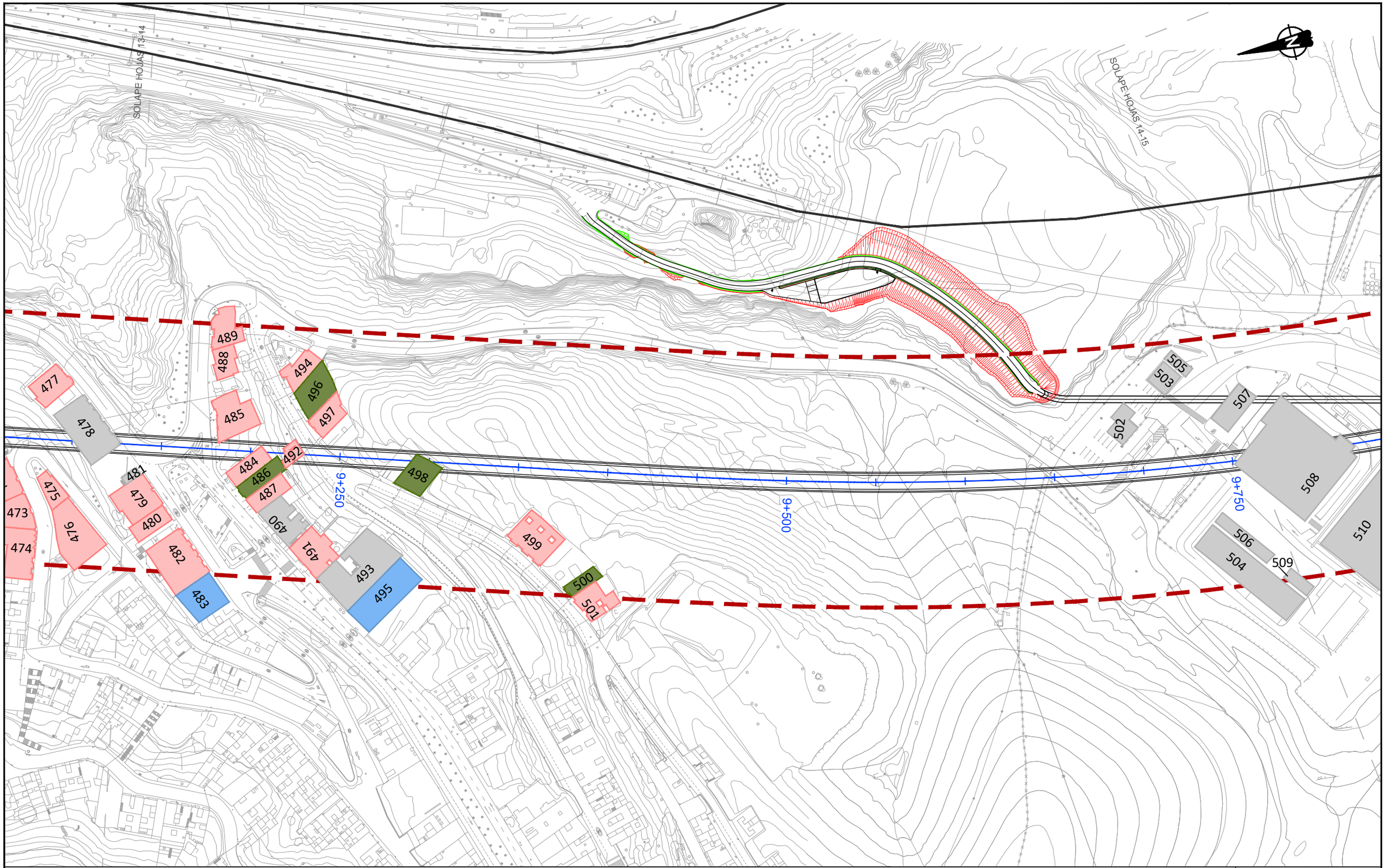

LEYENDA RUIDO

- Ámbito Tramo 1
- Ámbito Tramo 2
- Ámbito Tramo 3
- Ámbito Tramo 4
- Ámbito Tramo 5
- Ámbito Tramo 6
- Ámbito Tramo 7

Edificación

- Residencial
- Recreativo
- Cultural
- Docente
- Sanitario
- Terciario
- Industrial
- Otros

T2

VICEPRESIDENCIA CONSEJERÍA DE OBRAS PÚBLICAS, INFRAESTRUCTURAS, TRANSPORTES Y MOVILIDAD	TÍTULO: TRAMITACIÓN AMBIENTAL DE LA INFRAESTRUCTURA FERROVIARIA ENTRE LAS PALMAS DE GRAN CANARIA Y MASPALOMAS Y ELEMENTOS ASOCIADOS. FASE B	AUTOR: ineco TGC	ESCALA ORIGINAL EN UNE A-3: 1:2000 Numérica; 0 10 20 40 Gráfica	FECHA: JULIO 2022	TÍTULO DEL PLANO: ESTUDIO DE RUIDO INVENTARIO DE EDIFICIOS Y FUENTES DE RUIDO	Nº DE PLANO: 2 Hoja 14 de 85

SOLAPE HOJAS 14-15

SOLAPE HOJAS 15-16

507

508

510

511

512

513

514

515

516

517

10+000

10+250

10+500

LEYENDA RUIDO

- Ámbito Tramo 1
- Ámbito Tramo 2
- Ámbito Tramo 3
- Ámbito Tramo 4
- Ámbito Tramo 5
- Ámbito Tramo 6
- Ámbito Tramo 7

Edificación

- Residencial
- Recreativo
- Cultural
- Docente
- Sanitario
- Terciario
- Industrial
- Otros

T2

VICEPRESIDENCIA
CONSEJERÍA DE OBRAS PÚBLICAS, INFRAESTRUCTURAS, TRANSPORTES Y MOVILIDAD
Cabildo de Gran Canaria

TÍTULO
TRAMITACIÓN AMBIENTAL DE LA INFRAESTRUCTURA FERROVIARIA ENTRE LAS PALMAS DE GRAN CANARIA Y MASPALOMAS Y ELEMENTOS ASOCIADOS. FASE B

AUTOR
ineco TGC TRANSPORTE DE GRAN CANARIA

ESCALA ORIGINAL EN UNE A-3
1:2000
Numérica
Gráfica
0 10 20 40

FECHA
JULIO 2022

TÍTULO DEL PLANO
ESTUDIO DE RUIDO
INVENTARIO DE EDIFICIOS Y FUENTES DE RUIDO

Nº DE PLANO
2
Hoja 15 de 85

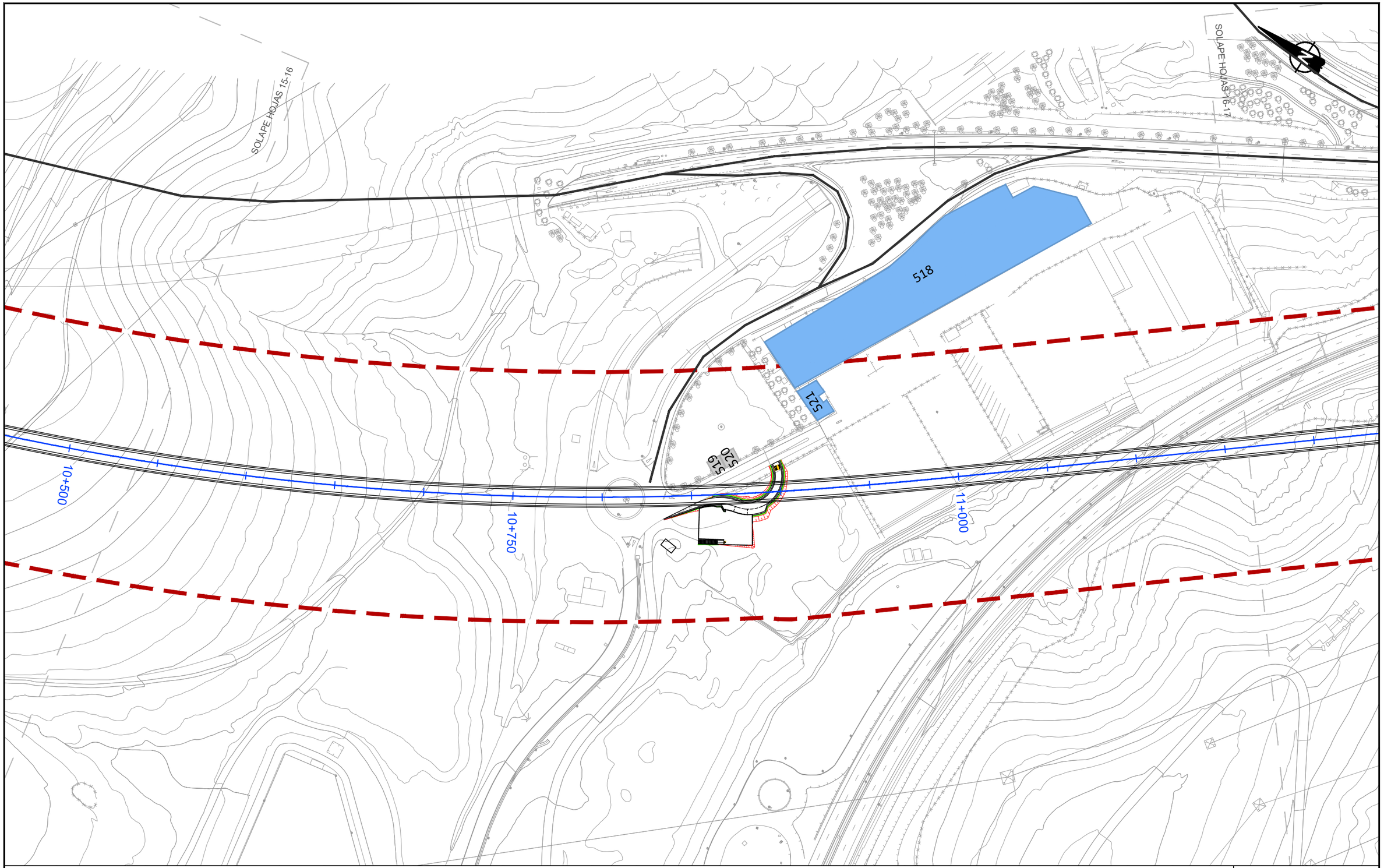

LEYENDA RUIDO

- Ámbito Tramo 1
- Ámbito Tramo 2
- Ámbito Tramo 3
- Ámbito Tramo 4
- Ámbito Tramo 5
- Ámbito Tramo 6
- Ámbito Tramo 7

Edificación

- Residencial
- Recreativo
- Cultural
- Docente
- Sanitario
- Terciario
- Industrial
- Otros

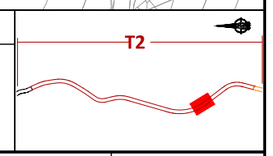

Cabildo de Gran Canaria
VICEPRESIDENCIA
CONSEJERÍA DE OBRAS PÚBLICAS, INFRAESTRUCTURAS, TRANSPORTES Y MOVILIDAD

TÍTULO
TRAMITACIÓN AMBIENTAL DE LA INFRAESTRUCTURA FERROVIARIA ENTRE LAS PALMAS DE GRAN CANARIA Y MASPALOMAS Y ELEMENTOS ASOCIADOS. FASE B

AUTOR
ineco TGC TRANSPORTE DE GRAN CANARIA

ESCALA ORIGINAL EN UNE A-3
1:2000
Numérica
Gráfica
0 10 20 40

FECHA
JULIO 2022

TÍTULO DEL PLANO
ESTUDIO DE RUIDO
INVENTARIO DE EDIFICIOS Y FUENTES DE RUIDO

Nº DE PLANO
2
Hoja 16 de 85

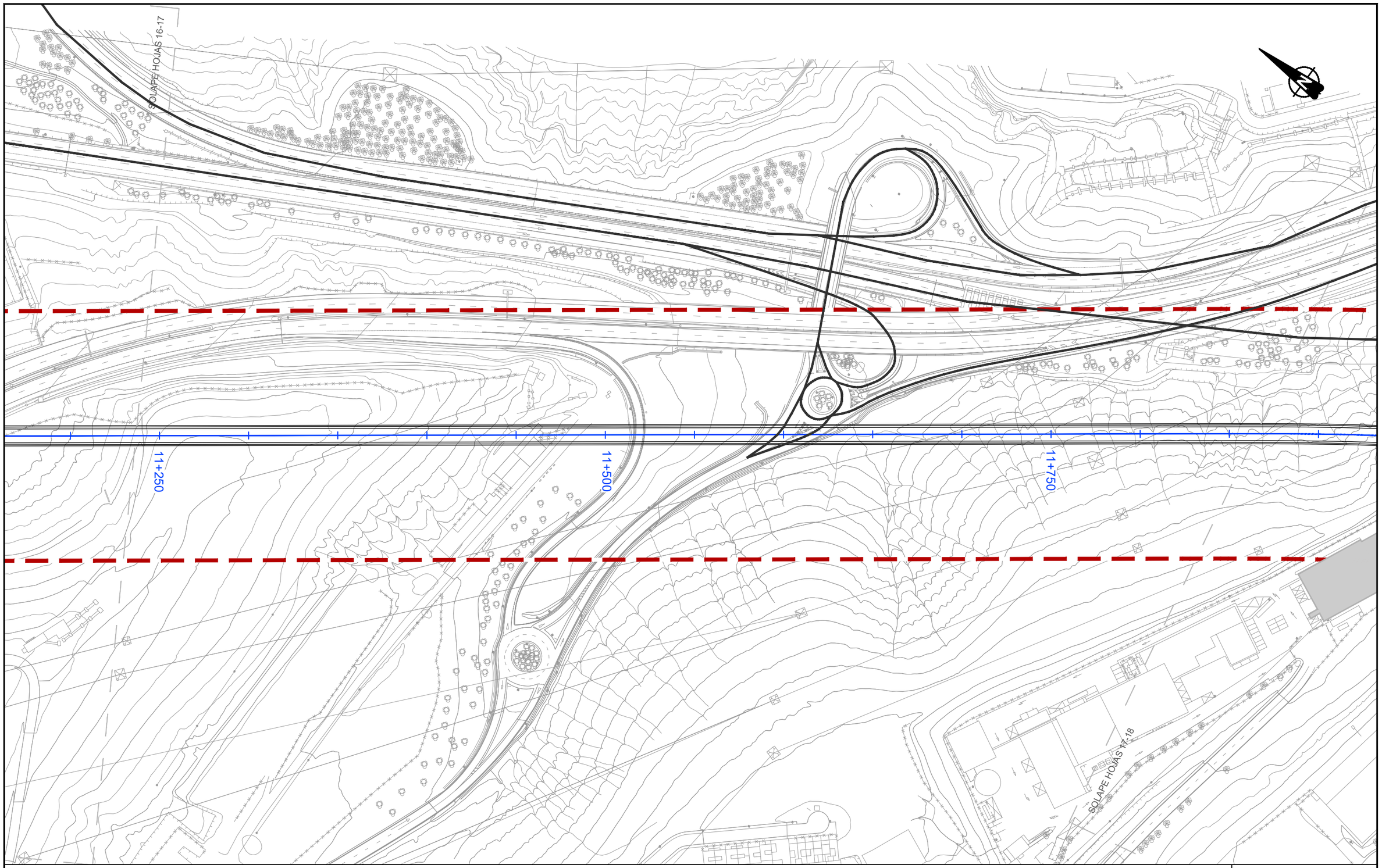

LEYENDA RUIDO

- Ámbito Tramo 1
- Ámbito Tramo 2
- Ámbito Tramo 3
- Ámbito Tramo 4
- Ámbito Tramo 5
- Ámbito Tramo 6
- Ámbito Tramo 7

Edificación

- Residencial
- Recreativo
- Cultural
- Docente
- Sanitario
- Terciario
- Industrial
- Otros

T2

VICEPRESIDENCIA CONSEJERÍA DE OBRAS PÚBLICAS, INFRAESTRUCTURAS, TRANSPORTES Y MOVILIDAD
Cabildo de Gran Canaria

TÍTULO
TRAMITACIÓN AMBIENTAL DE LA INFRAESTRUCTURA FERROVIARIA ENTRE LAS PALMAS DE GRAN CANARIA Y MASPALOMAS Y ELEMENTOS ASOCIADOS. FASE B

AUTOR
ineco TGC TRANSPORTE DE GRAN CANARIA

ESCALA ORIGINAL EN UNE A-3
1:2000
Numérica
Gráfica
0 10 20 40

FECHA
JULIO 2022

TÍTULO DEL PLANO
ESTUDIO DE RUIDO
INVENTARIO DE EDIFICIOS Y FUENTES DE RUIDO

Nº DE PLANO
2
Hoja 17 de 85

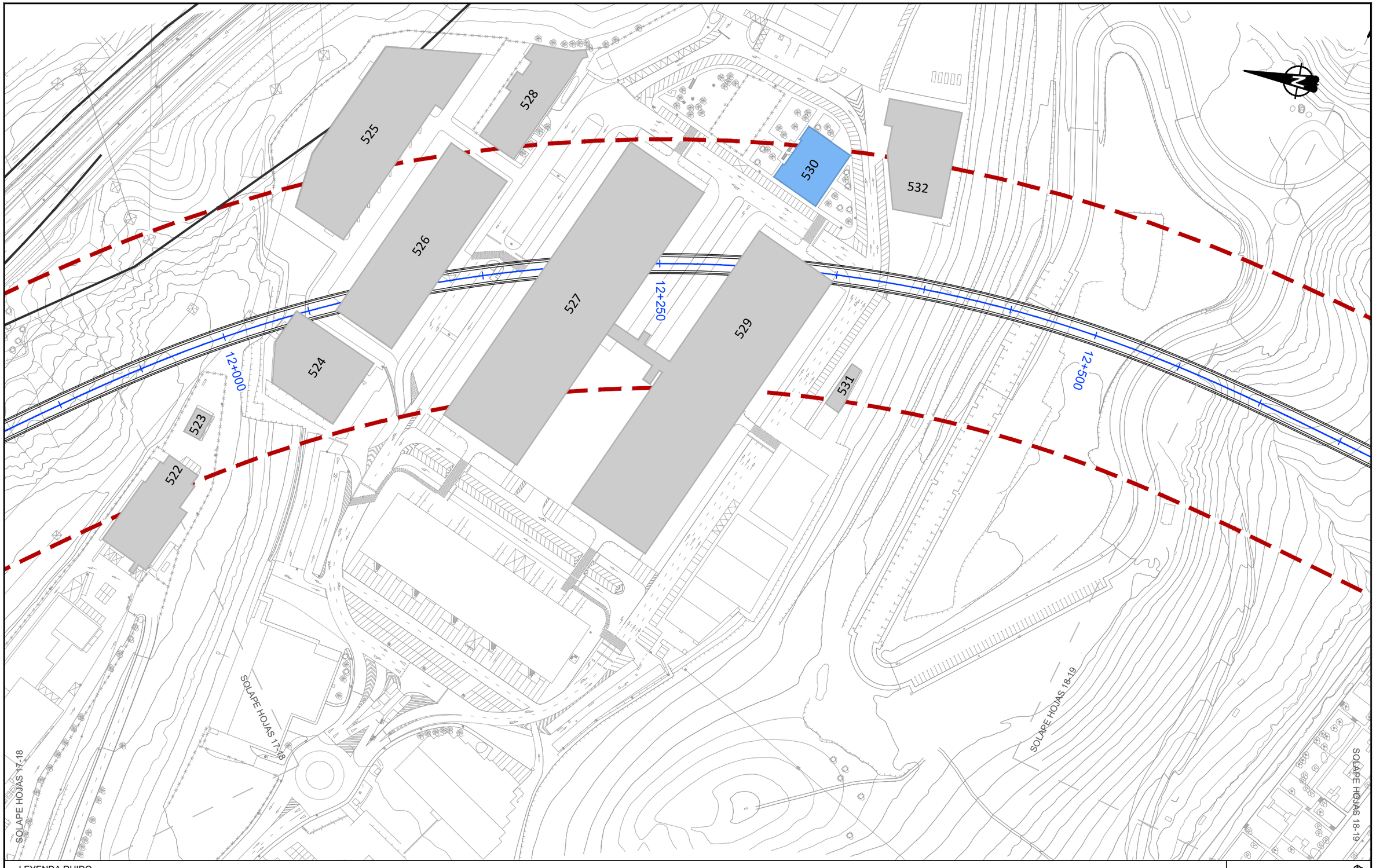

LEYENDA RUIDO

- Ámbito Tramo 1
- Ámbito Tramo 2
- Ámbito Tramo 3
- Ámbito Tramo 4
- Ámbito Tramo 5
- Ámbito Tramo 6
- Ámbito Tramo 7

Edificación

- Residencial
- Recreativo
- Cultural
- Docente
- Sanitario
- Terciario
- Industrial
- Otros

T2

VICEPRESIDENCIA
CONSEJERÍA DE OBRAS PÚBLICAS, INFRAESTRUCTURAS, TRANSPORTES Y MOVILIDAD
Cabildo de Gran Canaria

TÍTULO
TRAMITACIÓN AMBIENTAL DE LA INFRAESTRUCTURA FERROVIARIA ENTRE LAS PALMAS DE GRAN CANARIA Y MASPALOMAS Y ELEMENTOS ASOCIADOS. FASE B

AUTOR
ineco TGC TRANSPORTE DE GRAN CANARIA

ESCALA ORIGINAL EN UNE A-3
1:2000 Numérica
Gráfica 0 10 20 40

FECHA
JULIO 2022

TÍTULO DEL PLANO
ESTUDIO DE RUIDO
INVENTARIO DE EDIFICIOS Y FUENTES DE RUIDO

Nº DE PLANO
2
Hoja 18 de 85

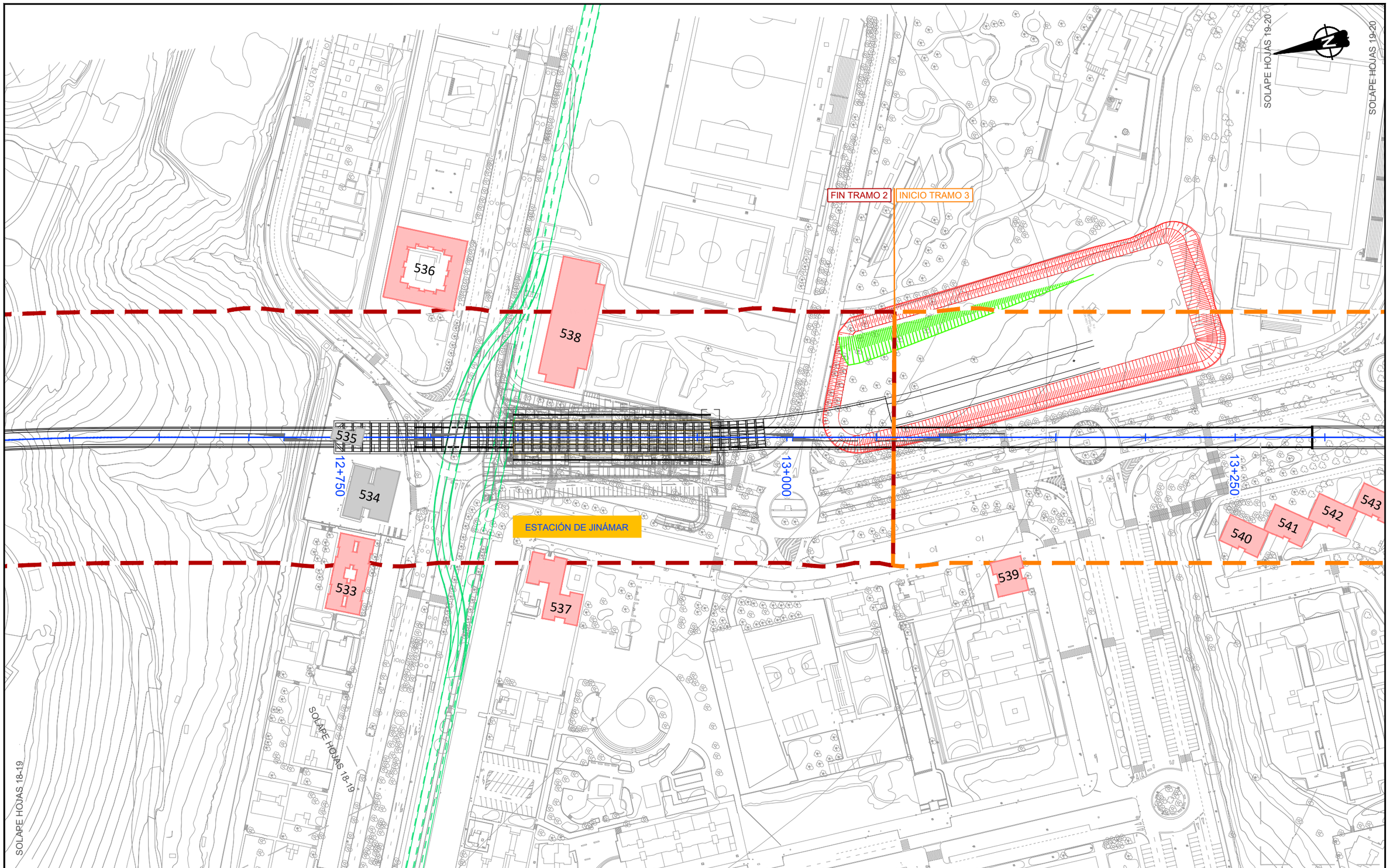

LEYENDA RUIDO

- Ámbito Tramo 1
- Ámbito Tramo 2
- Ámbito Tramo 3
- Ámbito Tramo 4
- Ámbito Tramo 5
- Ámbito Tramo 6
- Ámbito Tramo 7

Edificación

- Residencial
- Recreativo
- Cultural
- Docente
- Sanitario
- Terciario
- Industrial
- Otros



VICEPRESIDENCIA
CONSEJERÍA DE OBRAS PÚBLICAS, INFRAESTRUCTURAS, TRANSPORTES Y MOVILIDAD
Cabildo de Gran Canaria

TÍTULO
TRAMITACIÓN AMBIENTAL DE LA INFRAESTRUCTURA FERROVIARIA ENTRE LAS PALMAS DE GRAN CANARIA Y MASPALOMAS Y ELEMENTOS ASOCIADOS. FASE B

AUTOR
ineco TGC TRANSPORTE DE GRAN CANARIA

ESCALA ORIGINAL EN UNE A-3
1:2000 Numérica
0 10 20 40 Gráfica

FECHA
JULIO 2022

TÍTULO DEL PLANO
ESTUDIO DE RUIDO
INVENTARIO DE EDIFICIOS Y FUENTES DE RUIDO

Nº DE PLANO
2
Hoja 19 de 85

SOLAPE HOJAS 19-20

SOLAPE HOJAS 20-21

541 542 543 544 545 546 547 548 549 550 551 552 553 554 555 556 557 558

13+500

13+750

LEYENDA RUIDO

- Ámbito Tramo 1
- Ámbito Tramo 2
- Ámbito Tramo 3
- Ámbito Tramo 4
- Ámbito Tramo 5
- Ámbito Tramo 6
- Ámbito Tramo 7

Edificación

- Residencial
- Recreativo
- Cultural
- Docente
- Sanitario
- Terciario
- Industrial
- Otros

T3

VICEPRESIDENCIA
CONSEJERÍA DE OBRAS PÚBLICAS, INFRAESTRUCTURAS, TRANSPORTES Y MOVILIDAD
Cabildo de Gran Canaria

TÍTULO
TRAMITACIÓN AMBIENTAL DE LA INFRAESTRUCTURA FERROVIARIA ENTRE LAS PALMAS DE GRAN CANARIA Y MASPALOMAS Y ELEMENTOS ASOCIADOS. FASE B

AUTOR
ineco TGC TRANSPORTE DE GRAN CANARIA

ESCALA ORIGINAL EN UNE A-3
1:2000 Numérica
Gráfica 0 10 20 40

FECHA
JULIO 2022

TÍTULO DEL PLANO
ESTUDIO DE RUIDO
INVENTARIO DE EDIFICIOS Y FUENTES DE RUIDO

Nº DE PLANO
2
Hoja 20 de 85

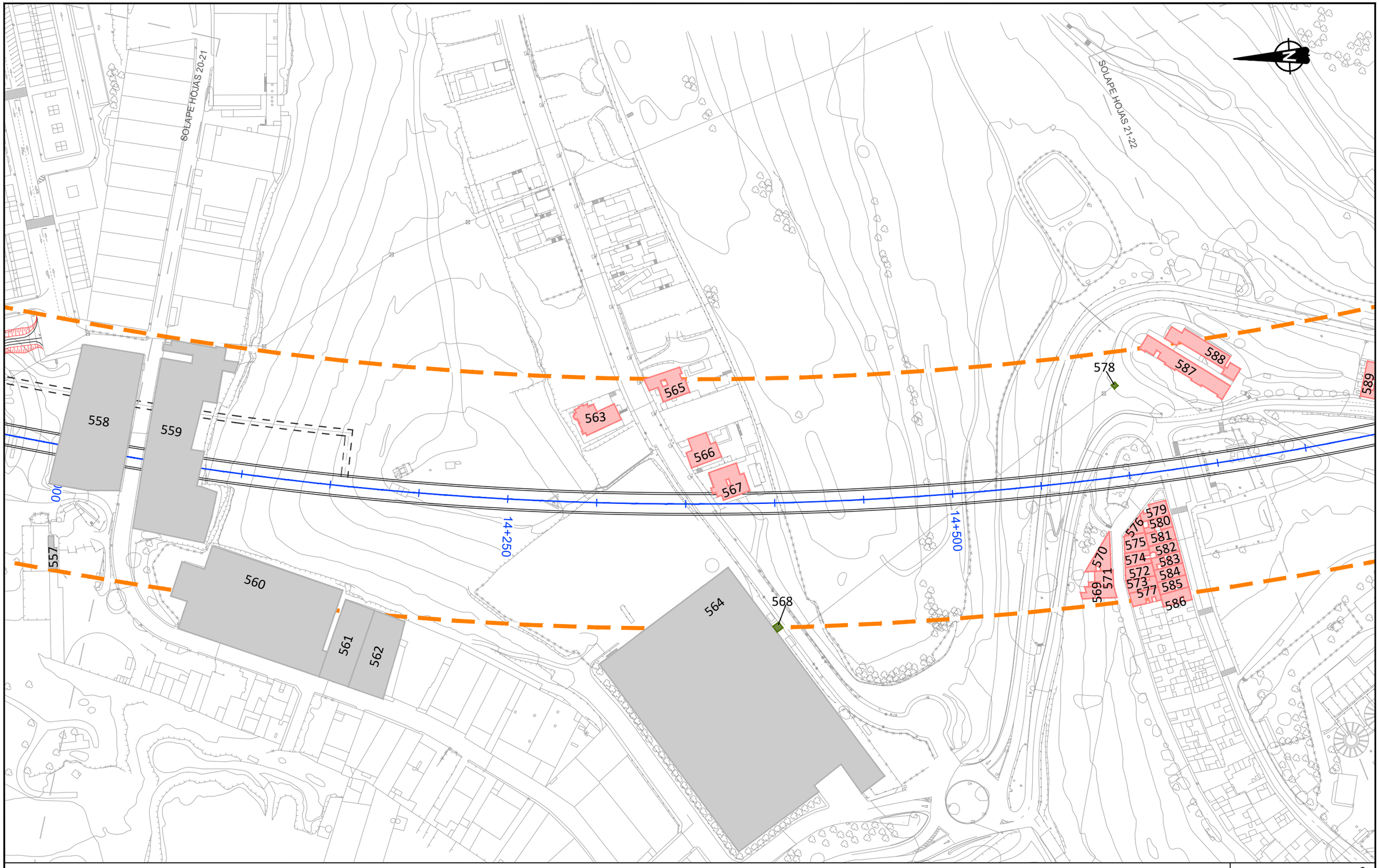

LEYENDA RUIDO

- Ámbito Tramo 1
- Ámbito Tramo 2
- Ámbito Tramo 3
- Ámbito Tramo 4
- Ámbito Tramo 5
- Ámbito Tramo 6
- Ámbito Tramo 7

Edificación

- Residencial
- Recreativo
- Cultural
- Docente
- Sanitario
- Terciario
- Industrial
- Otros

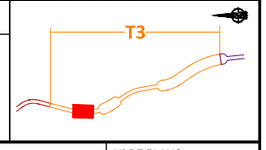

Cabildo de Gran Canaria — VICEPRESIDENCIA CONSEJERÍA DE OBRAS PÚBLICAS, INFRAESTRUCTURAS, TRANSPORTES Y MOVILIDAD	TÍTULO: TRAMITACIÓN AMBIENTAL DE LA INFRAESTRUCTURA FERROVIARIA ENTRE LAS PALMAS DE GRAN CANARIA Y MASPALOMAS Y ELEMENTOS ASOCIADOS. FASE B	AUTOR: ineco, TGC TRANSPORTE DE GRAN CANARIA	ESCALA ORIGINAL EN UNE A-3: 1:2000 Numérica; Gráfica 0 10 20 40	FECHA: JULIO 2022	TÍTULO DEL PLANO: ESTUDIO DE RUIDO INVENTARIO DE EDIFICIOS Y FUENTES DE RUIDO	Nº DE PLANO: 2 Hoja 21 de 85

SOLAPE HOJAS 21-22

SOLAPE HOJAS 22-23

14+750

15+000

15+250

588 589 590 591 592 593 594 595 596 597 598 599 600 601 602 603 604 605 606 607 608 609 610 611 612 613 614 615 616 617 618

LEYENDA RUIDO

- Ámbito Tramo 1
- Ámbito Tramo 2
- Ámbito Tramo 3
- Ámbito Tramo 4
- Ámbito Tramo 5
- Ámbito Tramo 6
- Ámbito Tramo 7

Edificación

- Residencial
- Recreativo
- Cultural
- Docente
- Sanitario
- Terciario
- Industrial
- Otros

T3

VICEPRESIDENCIA CONSEJERÍA DE OBRAS PÚBLICAS, INFRAESTRUCTURAS, TRANSPORTES Y MOVILIDAD
Cabildo de Gran Canaria

TÍTULO
TRAMITACIÓN AMBIENTAL DE LA INFRAESTRUCTURA FERROVIARIA ENTRE LAS PALMAS DE GRAN CANARIA Y MASPALOMAS Y ELEMENTOS ASOCIADOS. FASE B

AUTOR
ineco TGC TRANSPORTE DE GRAN CANARIA

ESCALA ORIGINAL EN UNE A-3
1:2000 Numérica
0 10 20 40 Gráfica

FECHA
JULIO 2022

TÍTULO DEL PLANO
ESTUDIO DE RUIDO
INVENTARIO DE EDIFICIOS Y FUENTES DE RUIDO

Nº DE PLANO
2
Hoja 22 de 85

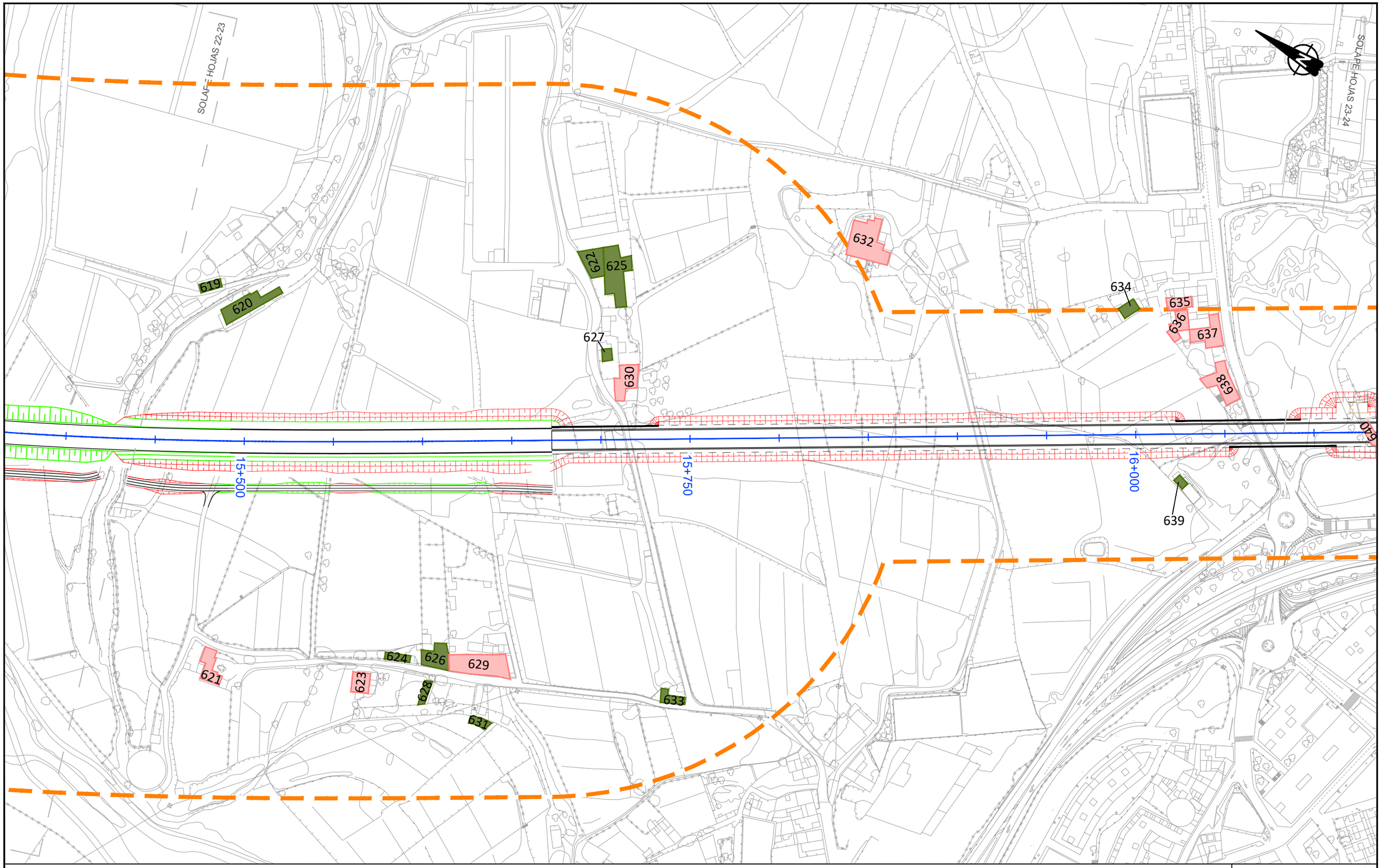

LEYENDA RUIDO

- Ámbito Tramo 1
- Ámbito Tramo 2
- Ámbito Tramo 3
- Ámbito Tramo 4
- Ámbito Tramo 5
- Ámbito Tramo 6
- Ámbito Tramo 7

Edificación

- Residencial
- Recreativo
- Cultural
- Docente
- Sanitario
- Terciario
- Industrial
- Otros

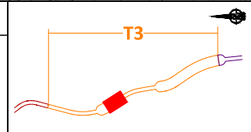

Cabildo de Gran Canaria — VICEPRESIDENCIA, CONSEJERÍA DE OBRAS PÚBLICAS, INFRAESTRUCTURAS, TRANSPORTES Y MOVILIDAD

TÍTULO: TRAMITACIÓN AMBIENTAL DE LA INFRAESTRUCTURA FERROVIARIA ENTRE LAS PALMAS DE GRAN CANARIA Y MASPALOMAS Y ELEMENTOS ASOCIADOS. FASE B

AUTOR: ineco, TGC TRANSPORTE DE GRAN CANARIA

ESCALA ORIGINAL EN UNE A-3: 1:2000 Numérica; Gráfica 0 10 20 40

FECHA: JULIO 2022

TÍTULO DEL PLANO: ESTUDIO DE RUIDO
INVENTARIO DE EDIFICIOS Y FUENTES DE RUIDO

Nº DE PLANO: 2

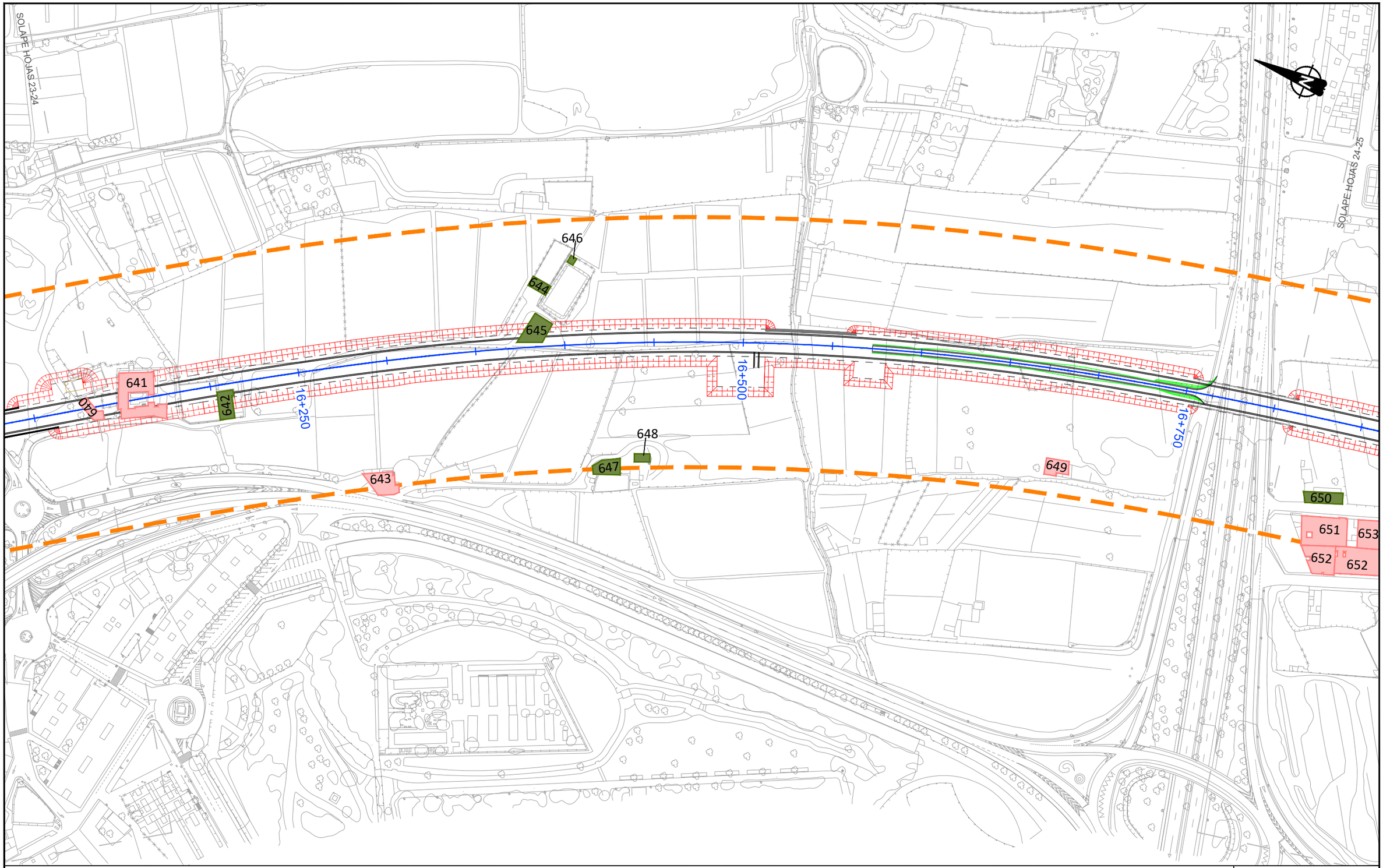

LEYENDA RUIDO

- Ámbito Tramo 1
- Ámbito Tramo 2
- Ámbito Tramo 3
- Ámbito Tramo 4
- Ámbito Tramo 5
- Ámbito Tramo 6
- Ámbito Tramo 7

Edificación

- Residencial
- Recreativo
- Cultural
- Docente
- Sanitario
- Terciario
- Industrial
- Otros

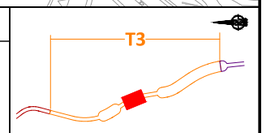

VICEPRESIDENCIA
CONSEJERÍA DE OBRAS PÚBLICAS, INFRAESTRUCTURAS, TRANSPORTES Y MOVILIDAD
Cabildo de Gran Canaria

TÍTULO
TRAMITACIÓN AMBIENTAL DE LA INFRAESTRUCTURA FERROVIARIA ENTRE LAS PALMAS DE GRAN CANARIA Y MASPALOMAS Y ELEMENTOS ASOCIADOS. FASE B

AUTOR
ineco TGC TRANSPORTE DE GRAN CANARIA

ESCALA ORIGINAL EN UNE A-3
1:2000 Numérica
Gráfica 0 10 20 40

FECHA
JULIO 2022

TÍTULO DEL PLANO
ESTUDIO DE RUIDO
INVENTARIO DE EDIFICIOS Y FUENTES DE RUIDO

Nº DE PLANO
2
Hoja 24 de 85

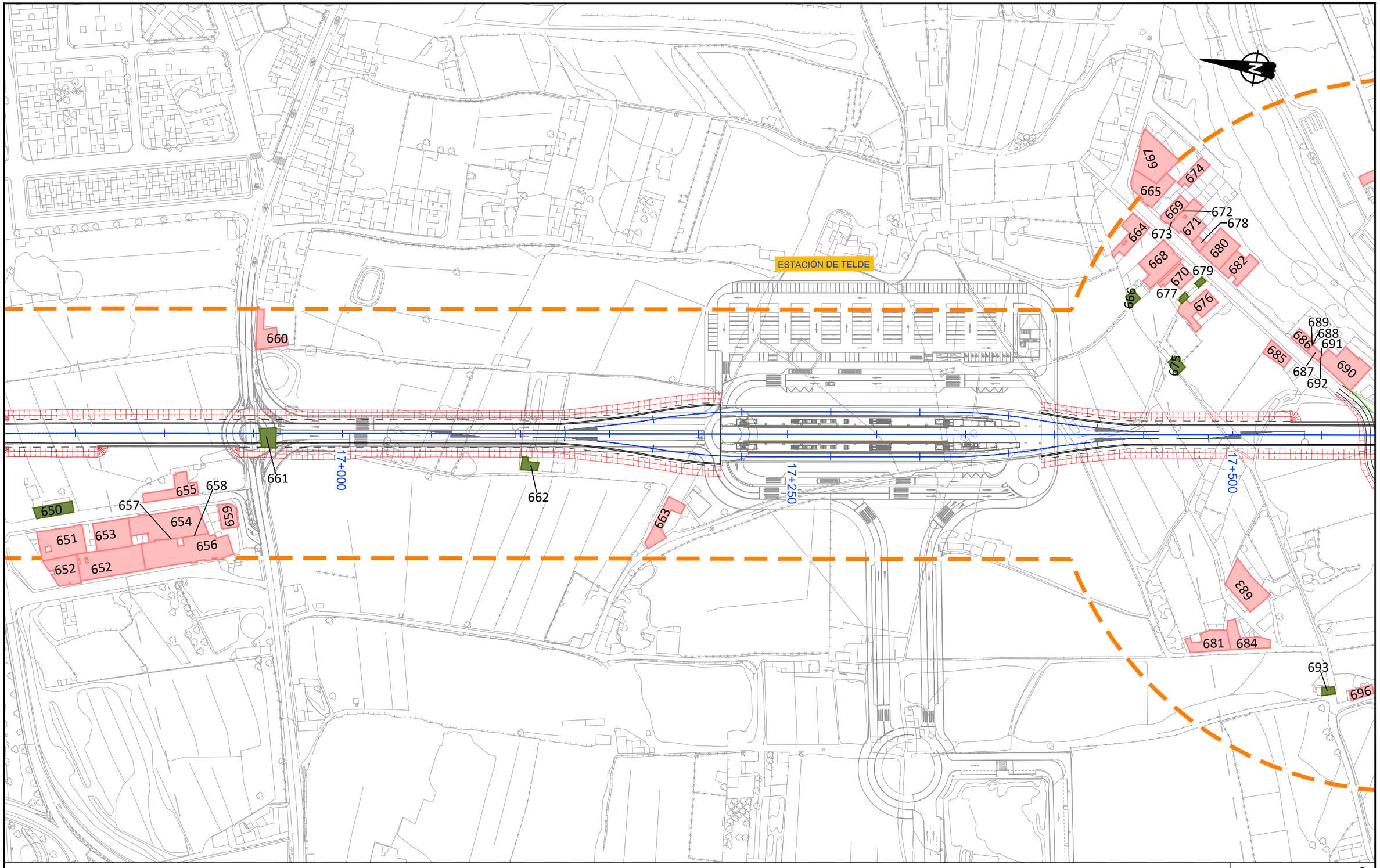

LEYENDA RUIDO

- Ámbito Tramo 1
- Ámbito Tramo 2
- Ámbito Tramo 3
- Ámbito Tramo 4
- Ámbito Tramo 5
- Ámbito Tramo 6
- Ámbito Tramo 7

Edificación

- Residencial
- Recreativo
- Cultural
- Docente
- Sanitario
- Terciario
- Industrial
- Otros

T3

VICEPRESIDENCIA CONSEJERÍA DE OBRAS PÚBLICAS, INFRAESTRUCTURAS, TRANSPORTES Y MOVILIDAD
Cabildo de Gran Canaria

TÍTULO
TRAMITACIÓN AMBIENTAL DE LA INFRAESTRUCTURA FERROVIARIA ENTRE LAS PALMAS DE GRAN CANARIA Y MASPALOMAS Y ELEMENTOS ASOCIADOS. FASE B

AUTOR
ineco TGC TRANSPORTE DE GRAN CANARIA

ESCALA ORIGINAL EN UNE A-3
1:2000 Numérica
Gráfica 0 10 20 40

FECHA
JULIO 2022

TÍTULO DEL PLANO
ESTUDIO DE RUIDO
INVENTARIO DE EDIFICIOS Y FUENTES DE RUIDO

Nº DE PLANO
2
Hoja 25 de 85

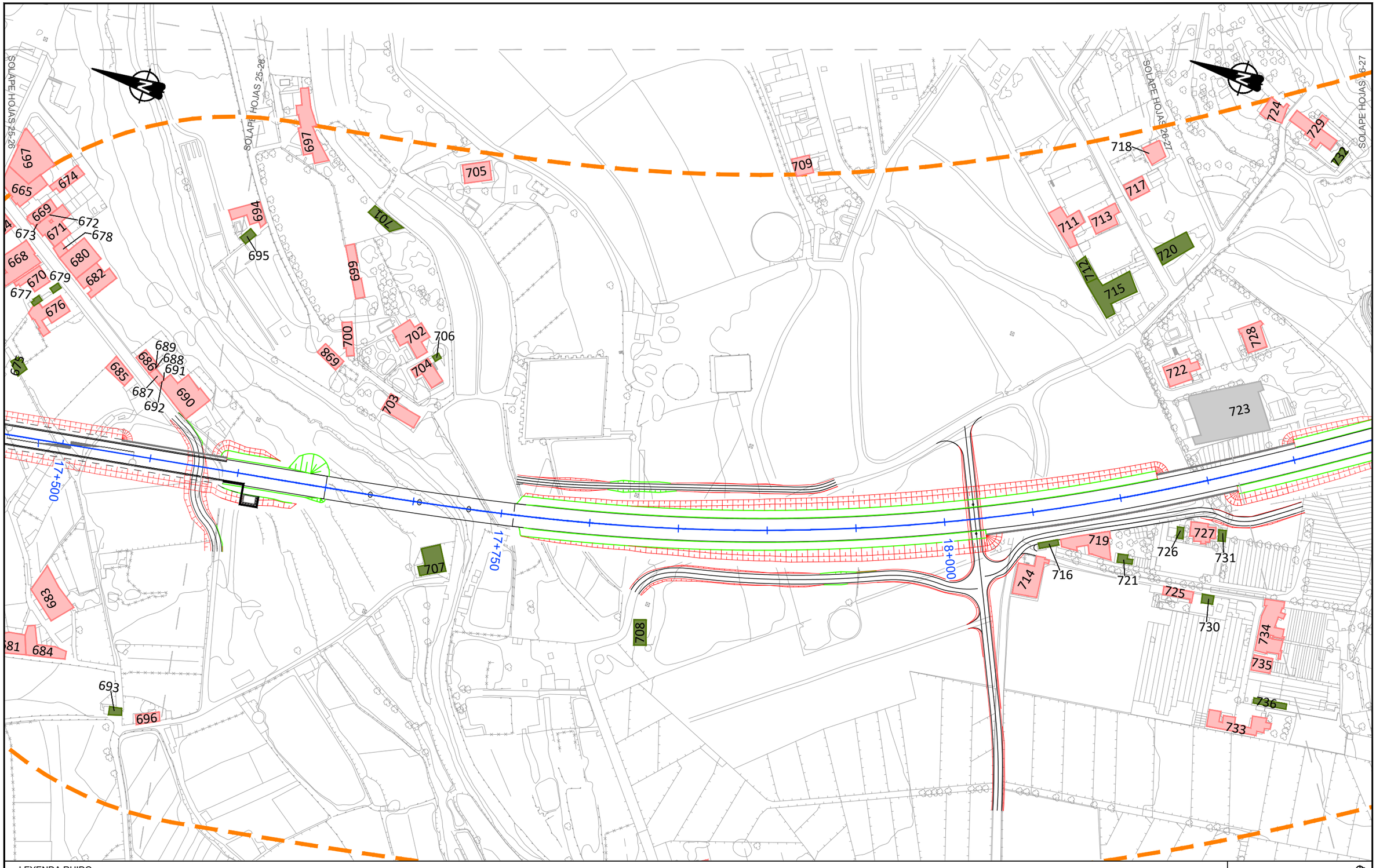

LEYENDA RUIDO

- Ámbito Tramo 1
- Ámbito Tramo 2
- Ámbito Tramo 3
- Ámbito Tramo 4
- Ámbito Tramo 5
- Ámbito Tramo 6
- Ámbito Tramo 7

Edificación

- Residencial
- Recreativo
- Cultural
- Docente
- Sanitario
- Terciario
- Industrial
- Otros

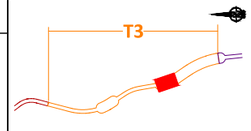

VICEPRESIDENCIA CONSEJERÍA DE OBRAS PÚBLICAS, INFRAESTRUCTURAS, TRANSPORTES Y MOVILIDAD
Cabildo de Gran Canaria

TÍTULO
TRAMITACIÓN AMBIENTAL DE LA INFRAESTRUCTURA FERROVIARIA ENTRE LAS PALMAS DE GRAN CANARIA Y MASPALOMAS Y ELEMENTOS ASOCIADOS. FASE B

AUTOR
ineco TGC TRANSPORTE DE GRAN CANARIA

ESCALA ORIGINAL EN UNE A-3
1:2000 Numérica
0 10 20 40 Gráfica

FECHA
JULIO 2022

TÍTULO DEL PLANO
ESTUDIO DE RUIDO
INVENTARIO DE EDIFICIOS Y FUENTES DE RUIDO

Nº DE PLANO
2
Hoja 26 de 85

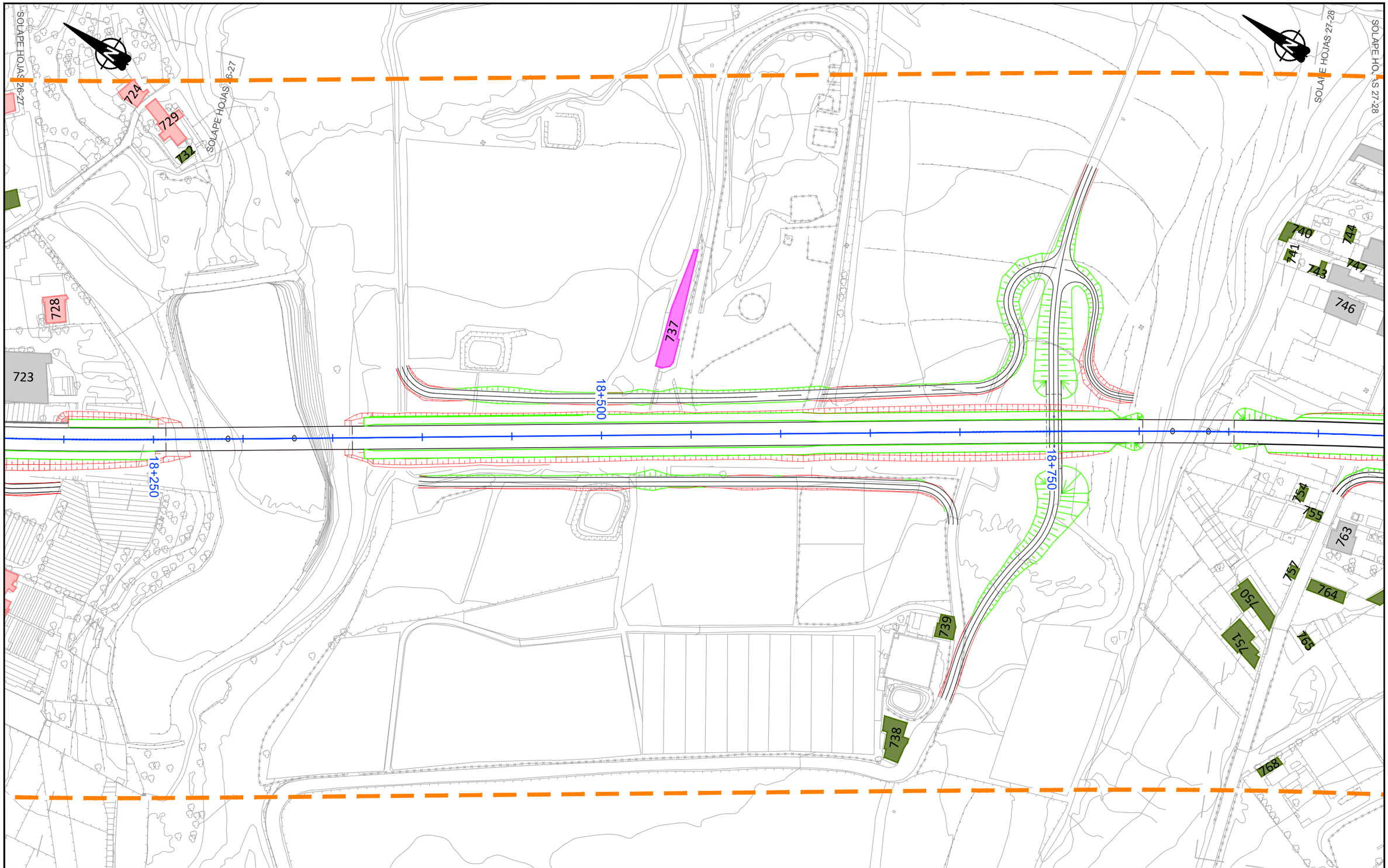

LEYENDA RUIDO

- Ámbito Tramo 1
- Ámbito Tramo 2
- Ámbito Tramo 3
- Ámbito Tramo 4
- Ámbito Tramo 5
- Ámbito Tramo 6
- Ámbito Tramo 7

Edificación

- Residencial
- Recreativo
- Cultural
- Docente
- Sanitario
- Terciario
- Industrial
- Otros

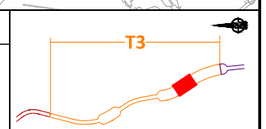

VICEPRESIDENCIA
CONSEJERÍA DE OBRAS PÚBLICAS, INFRAESTRUCTURAS, TRANSPORTES Y MOVILIDAD
Cabildo de Gran Canaria

TÍTULO
TRAMITACIÓN AMBIENTAL DE LA INFRAESTRUCTURA FERROVIARIA ENTRE LAS PALMAS DE GRAN CANARIA Y MASPALOMAS Y ELEMENTOS ASOCIADOS. FASE B

AUTOR
ineco TGC TRANSPORTE DE GRAN CANARIA

ESCALA ORIGINAL EN UNE A-3
1:2000 Numérica
Gráfica 0 10 20 40

FECHA
JULIO 2022

TÍTULO DEL PLANO
ESTUDIO DE RUIDO
INVENTARIO DE EDIFICIOS Y FUENTES DE RUIDO

Nº DE PLANO
2
Hoja 27 de 85

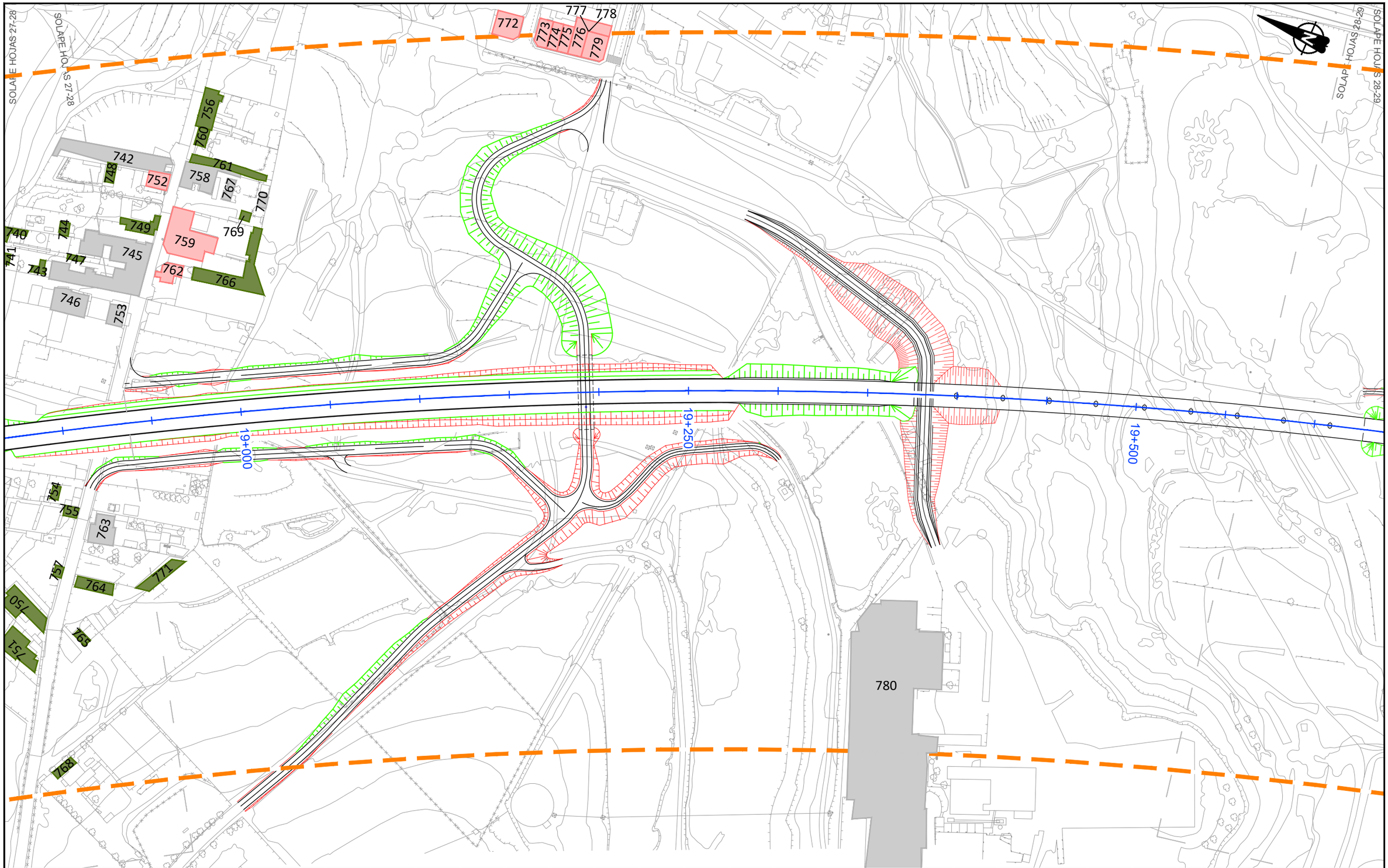

LEYENDA RUIDO

- Ámbito Tramo 1
- Ámbito Tramo 2
- Ámbito Tramo 3
- Ámbito Tramo 4
- Ámbito Tramo 5
- Ámbito Tramo 6
- Ámbito Tramo 7

Edificación

- Residencial
- Recreativo
- Cultural
- Docente
- Sanitario
- Terciario
- Industrial
- Otros

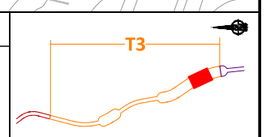

Cabildo de Gran Canaria
VICEPRESIDENCIA
CONSEJERÍA DE OBRAS PÚBLICAS, INFRAESTRUCTURAS, TRANSPORTES Y MOVILIDAD

TÍTULO
TRAMITACIÓN AMBIENTAL DE LA INFRAESTRUCTURA FERROVIARIA ENTRE LAS PALMAS DE GRAN CANARIA Y MASPALOMAS Y ELEMENTOS ASOCIADOS. FASE B

AUTOR
ineco TGC TRANSPORTE DE GRAN CANARIA

ESCALA ORIGINAL EN UNE A-3
1:2000 Numérica
Gráfica 0 10 20 40

FECHA
JULIO 2022

TÍTULO DEL PLANO
ESTUDIO DE RUIDO
INVENTARIO DE EDIFICIOS Y FUENTES DE RUIDO

Nº DE PLANO
2
Hoja 28 de 85

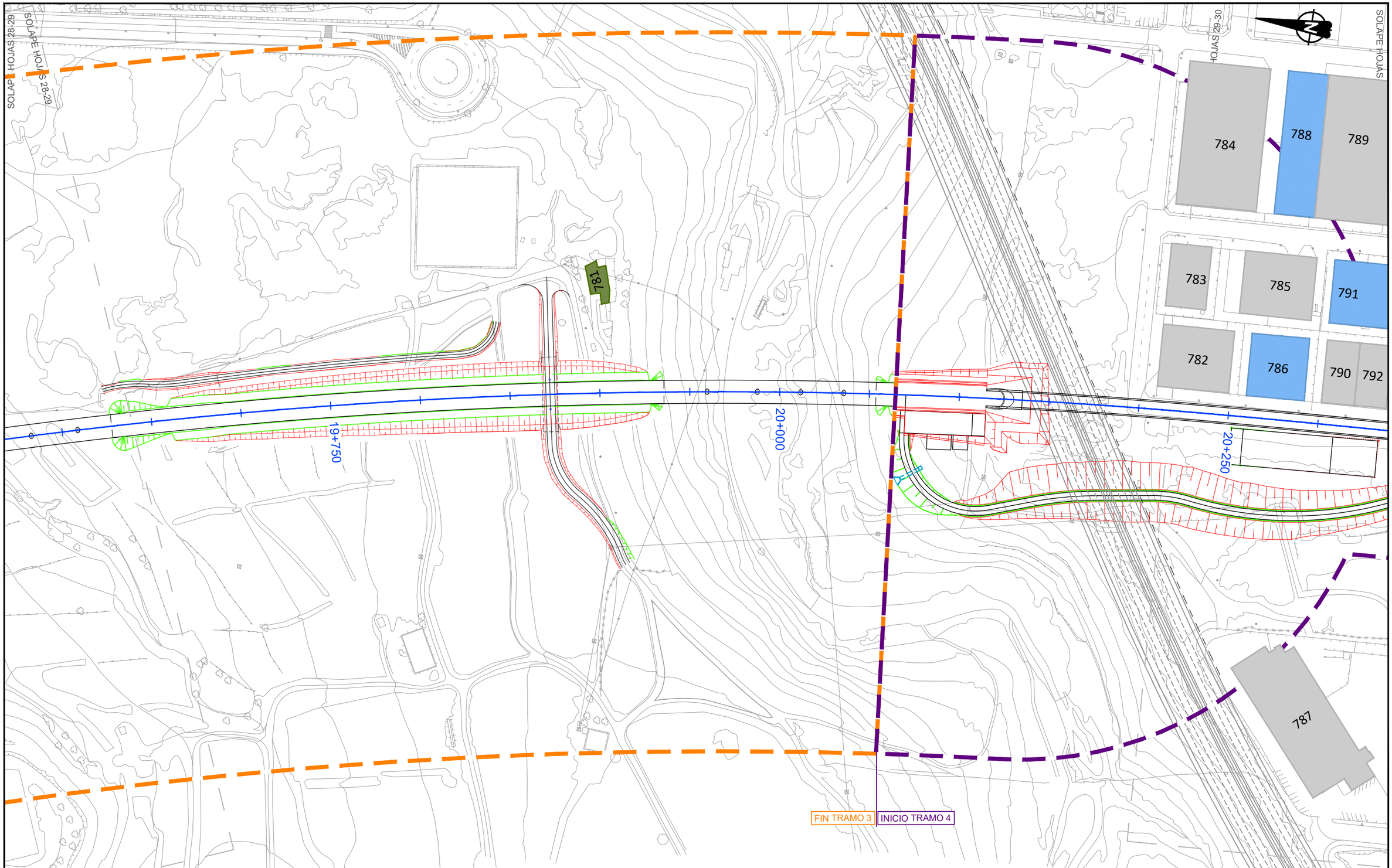

LEYENDA RUIDO

- Ámbito Tramo 1
- Ámbito Tramo 2
- Ámbito Tramo 3
- Ámbito Tramo 4
- Ámbito Tramo 5
- Ámbito Tramo 6
- Ámbito Tramo 7

Edificación

- Residencial
- Recreativo
- Cultural
- Docente
- Sanitario
- Terciario
- Industrial
- Otros

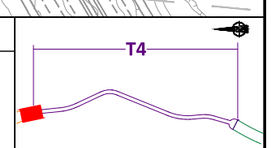

VICEPRESIDENCIA CONSEJERÍA DE OBRAS PÚBLICAS, INFRAESTRUCTURAS, TRANSPORTES Y MOVILIDAD
Cabildo de Gran Canaria

TÍTULO
TRAMITACIÓN AMBIENTAL DE LA INFRAESTRUCTURA FERROVIARIA ENTRE LAS PALMAS DE GRAN CANARIA Y MASPALOMAS Y ELEMENTOS ASOCIADOS. FASE B

AUTOR
ineco TGC TRANSPORTE DE GRAN CANARIA

ESCALA ORIGINAL EN UNE A-3
1:2000
Numérica
Gráfica
0 10 20 40

FECHA
JULIO 2022

TÍTULO DEL PLANO
ESTUDIO DE RUIDO
INVENTARIO DE EDIFICIOS Y FUENTES DE RUIDO

Nº DE PLANO
2
Hoja 29 de 85

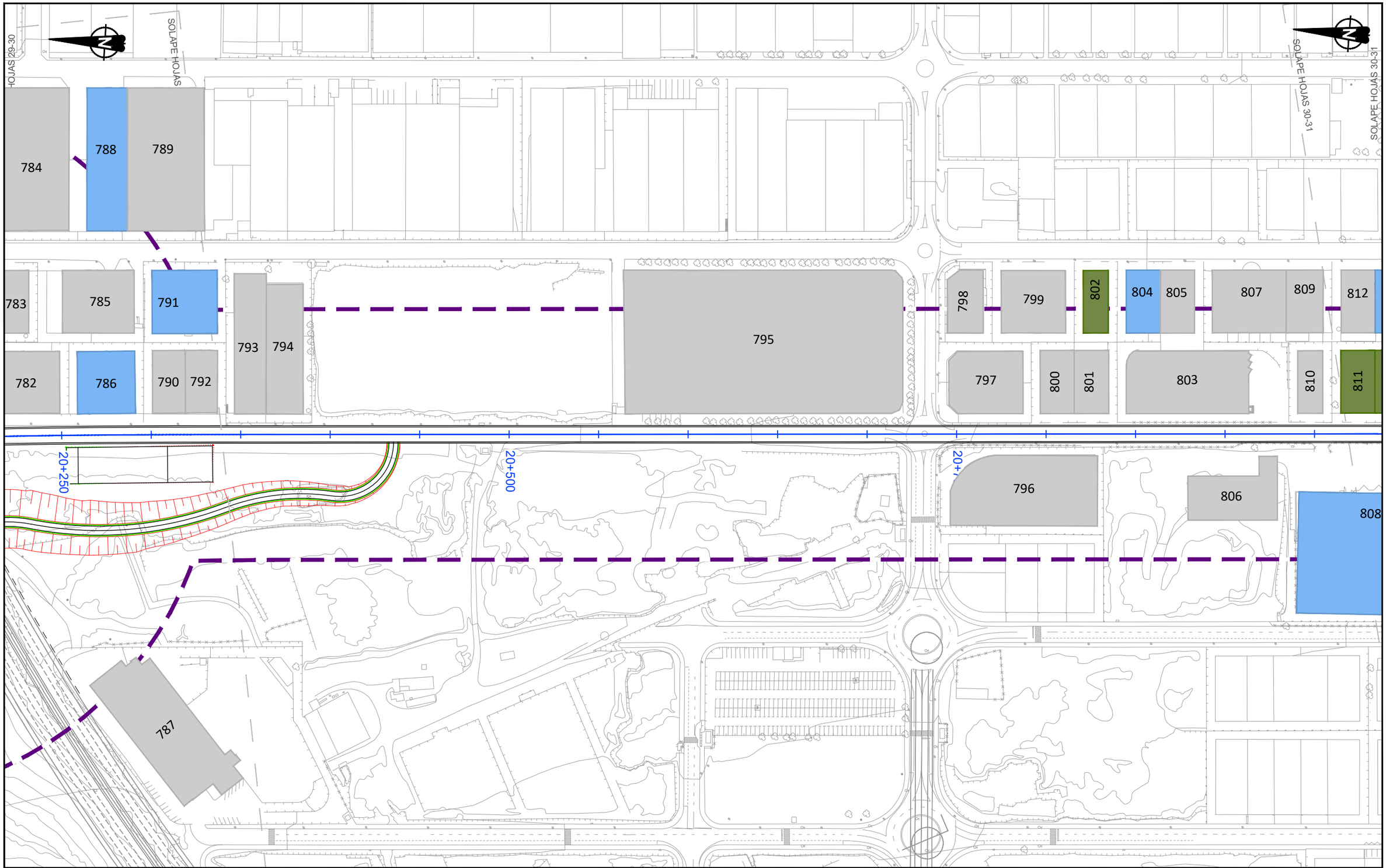

LEYENDA RUIDO

- Ámbito Tramo 1
- Ámbito Tramo 2
- Ámbito Tramo 3
- Ámbito Tramo 4
- Ámbito Tramo 5
- Ámbito Tramo 6
- Ámbito Tramo 7

Edificación

- Residencial
- Recreativo
- Cultural
- Docente
- Sanitario
- Terciario
- Industrial
- Otros

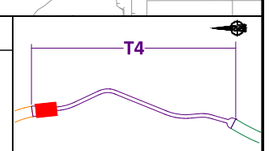

VICEPRESIDENCIA CONSEJERÍA DE OBRAS PÚBLICAS, INFRAESTRUCTURAS, TRANSPORTES Y MOVILIDAD
Cabildo de Gran Canaria

TÍTULO
TRAMITACIÓN AMBIENTAL DE LA INFRAESTRUCTURA FERROVIARIA ENTRE LAS PALMAS DE GRAN CANARIA Y MASPALOMAS Y ELEMENTOS ASOCIADOS. FASE B

AUTOR
ineco TGC TRANSPORTE DE GRAN CANARIA

ESCALA ORIGINAL EN UNE A-3
1:2000
Numérica
Gráfica
0 10 20 40

FECHA
JULIO 2022

TÍTULO DEL PLANO
ESTUDIO DE RUIDO
INVENTARIO DE EDIFICIOS Y FUENTES DE RUIDO

Nº DE PLANO
2
Hoja 30 de 85

SOLAPE HOJAS 30-31

SOLAPE HOJAS 30-31

SOLAPE HOJAS 31-32

SOLAPE HOJAS 31-32

812

814

816

811

813

815

817

808

21+000

21+250

21+500

LEYENDA RUIDO

- Ámbito Tramo 1
- Ámbito Tramo 2
- Ámbito Tramo 3
- Ámbito Tramo 4
- Ámbito Tramo 5
- Ámbito Tramo 6
- Ámbito Tramo 7

Edificación

- Residencial
- Recreativo
- Cultural
- Docente
- Sanitario
- Terciario
- Industrial
- Otros

T4

VICEPRESIDENCIA
CONSEJERÍA DE OBRAS PÚBLICAS, INFRAESTRUCTURAS, TRANSPORTES Y MOVILIDAD
Cabildo de Gran Canaria

TÍTULO

TRAMITACIÓN AMBIENTAL DE LA INFRAESTRUCTURA FERROVIARIA ENTRE LAS PALMAS DE GRAN CANARIA Y MASPALOMAS Y ELEMENTOS ASOCIADOS. FASE B

AUTOR

ineco TGC TRANSPORTE DE GRAN CANARIA

ESCALA ORIGINAL EN UNE A-3

1:2000 Numérica

0 10 20 40 Gráfica

FECHA

JULIO 2022

TÍTULO DEL PLANO

ESTUDIO DE RUIDO
INVENTARIO DE EDIFICIOS Y FUENTES DE RUIDO

Nº DE PLANO

2

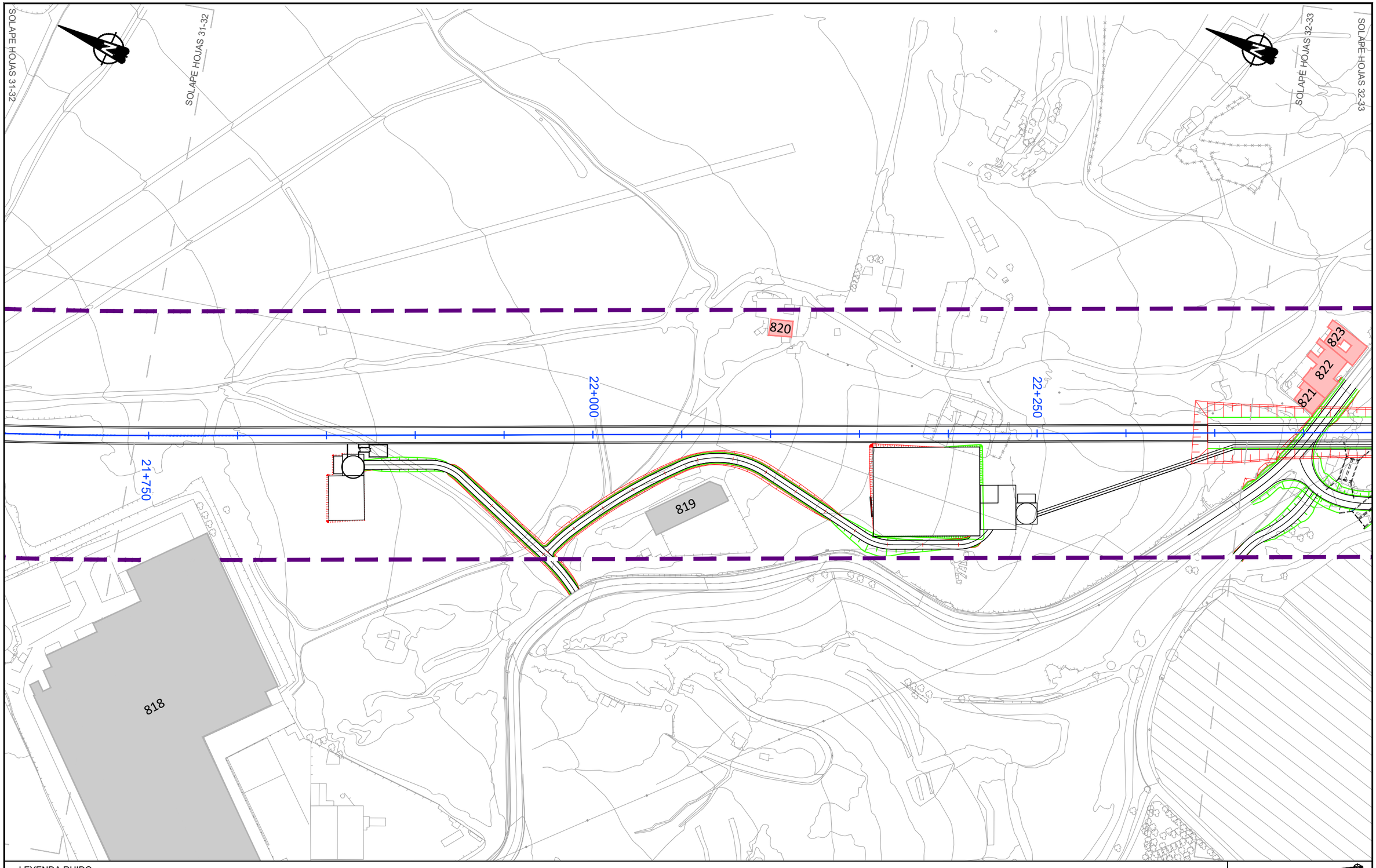

LEYENDA RUIDO

- Ámbito Tramo 1
- Ámbito Tramo 2
- Ámbito Tramo 3
- Ámbito Tramo 4
- Ámbito Tramo 5
- Ámbito Tramo 6
- Ámbito Tramo 7

Edificación

- Residencial
- Recreativo
- Cultural
- Docente
- Sanitario
- Terciario
- Industrial
- Otros

T4

Cabildo de Gran Canaria — VICEPRESIDENCIA, CONSEJERÍA DE OBRAS PÚBLICAS, INFRAESTRUCTURAS, TRANSPORTES Y MOVILIDAD

TÍTULO: TRAMITACIÓN AMBIENTAL DE LA INFRAESTRUCTURA FERROVIARIA ENTRE LAS PALMAS DE GRAN CANARIA Y MASPALOMAS Y ELEMENTOS ASOCIADOS. FASE B

AUTOR: ineco TGC TRANSPORTE DE GRAN CANARIA

ESCALA ORIGINAL EN UNE A-3: 1:2000 Numérica; Gráfica 0 10 20 40

FECHA: JULIO 2022

TÍTULO DEL PLANO: ESTUDIO DE RUIDO
INVENTARIO DE EDIFICIOS Y FUENTES DE RUIDO

Nº DE PLANO: 2

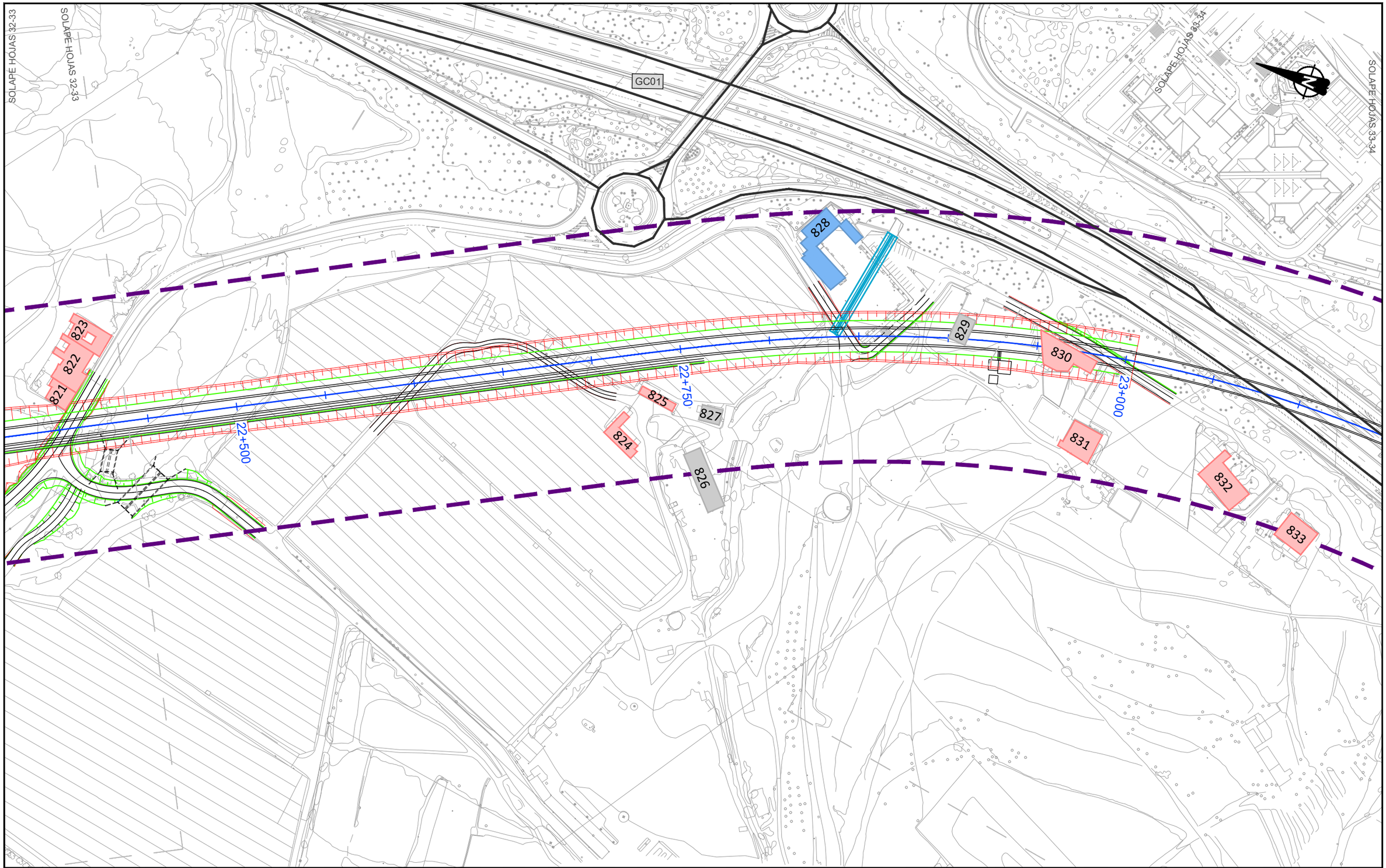

LEYENDA RUIDO

- Ámbito Tramo 1
- Ámbito Tramo 2
- Ámbito Tramo 3
- Ámbito Tramo 4
- Ámbito Tramo 5
- Ámbito Tramo 6
- Ámbito Tramo 7

Edificación

- Residencial
- Recreativo
- Cultural
- Docente
- Sanitario
- Terciario
- Industrial
- Otros

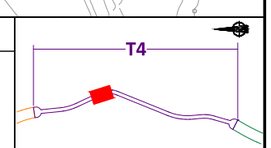

VICEPRESIDENCIA
CONSEJERÍA DE OBRAS PÚBLICAS, INFRAESTRUCTURAS, TRANSPORTES Y MOVILIDAD
Cabildo de Gran Canaria

TÍTULO
TRAMITACIÓN AMBIENTAL DE LA INFRAESTRUCTURA FERROVIARIA ENTRE LAS PALMAS DE GRAN CANARIA Y MASPALOMAS Y ELEMENTOS ASOCIADOS. FASE B

AUTOR
ineco TGC TRANSPORTE DE GRAN CANARIA

ESCALA ORIGINAL EN UNE A-3
1:2000
Numérica
Gráfica
0 10 20 40

FECHA
JULIO 2022

TÍTULO DEL PLANO
ESTUDIO DE RUIDO
INVENTARIO DE EDIFICIOS Y FUENTES DE RUIDO

Nº DE PLANO
2
Hoja 33 de 85

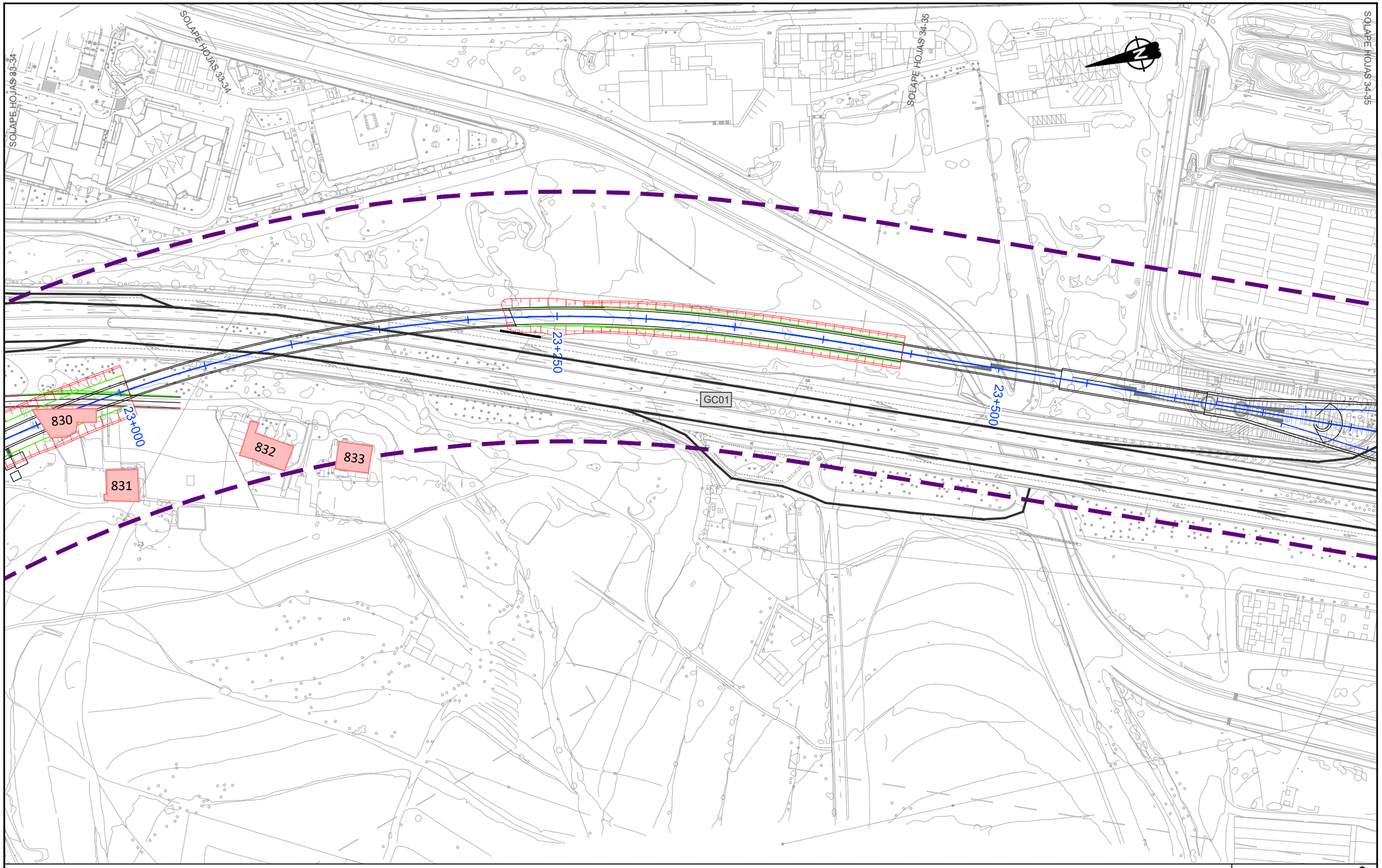

LEYENDA RUIDO

- Ámbito Tramo 1
- Ámbito Tramo 2
- Ámbito Tramo 3
- Ámbito Tramo 4
- Ámbito Tramo 5
- Ámbito Tramo 6
- Ámbito Tramo 7

Edificación

- Residencial
- Recreativo
- Cultural
- Docente
- Sanitario
- Terciario
- Industrial
- Otros

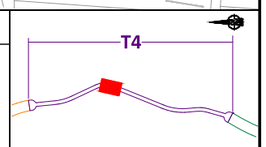

VICEPRESIDENCIA CONSEJERÍA DE OBRAS PÚBLICAS, INFRAESTRUCTURAS, TRANSPORTES Y MOVILIDAD
Cabildo de Gran Canaria

TÍTULO
TRAMITACIÓN AMBIENTAL DE LA INFRAESTRUCTURA FERROVIARIA ENTRE LAS PALMAS DE GRAN CANARIA Y MASPALOMAS Y ELEMENTOS ASOCIADOS. FASE B

AUTOR
ineco TGC TRANSPORTE DE GRAN CANARIA

ESCALA ORIGINAL EN UNE A-3
1:2000
Numérica
Gráfica
0 10 20 40

FECHA
JULIO 2022

TÍTULO DEL PLANO
ESTUDIO DE RUIDO
INVENTARIO DE EDIFICIOS Y FUENTES DE RUIDO

Nº DE PLANO
2
Hoja 34 de 85

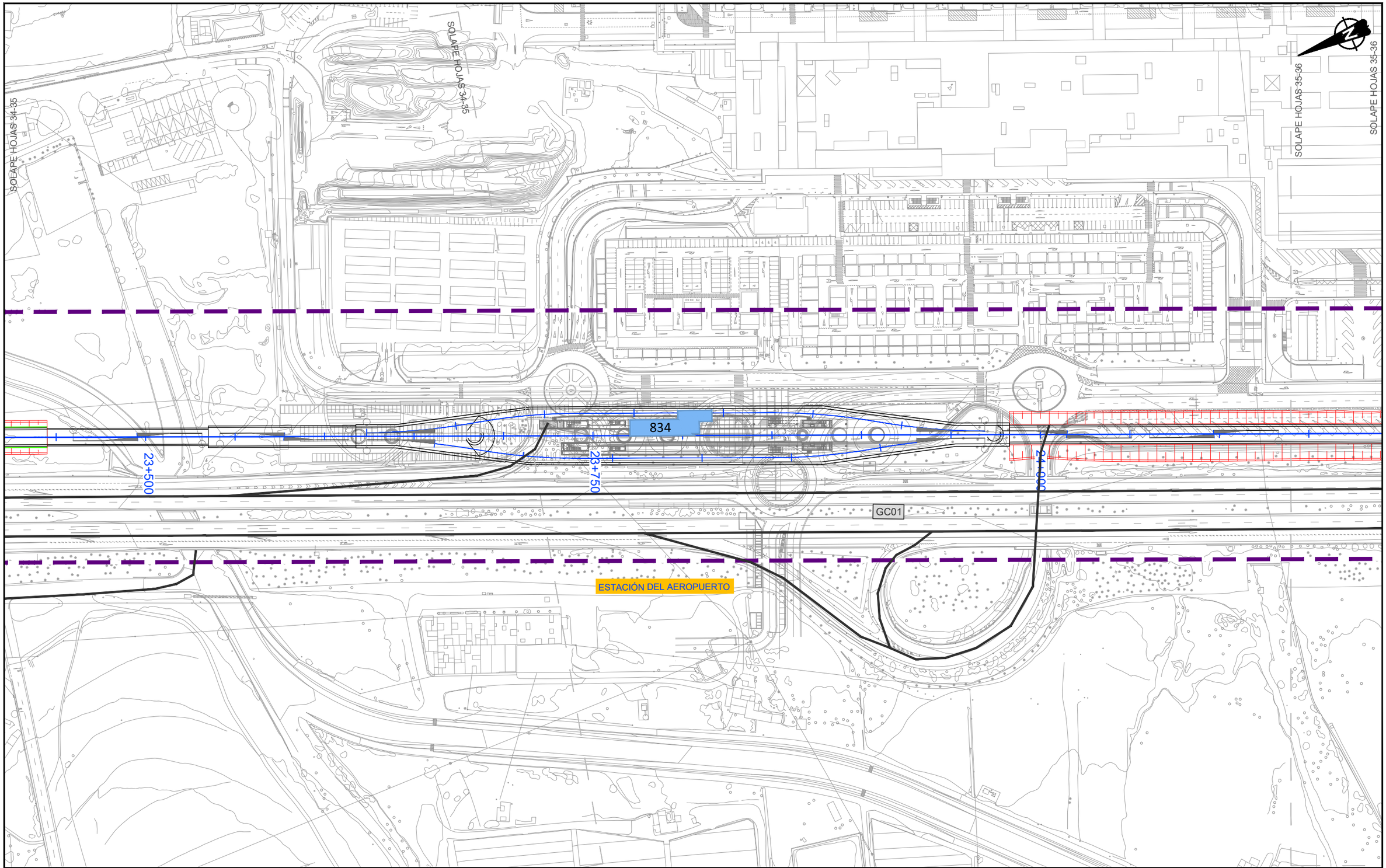

LEYENDA RUIDO

- Ámbito Tramo 1
- Ámbito Tramo 2
- Ámbito Tramo 3
- Ámbito Tramo 4
- Ámbito Tramo 5
- Ámbito Tramo 6
- Ámbito Tramo 7

Edificación

- Residencial
- Recreativo
- Cultural
- Docente
- Sanitario
- Terciario
- Industrial
- Otros

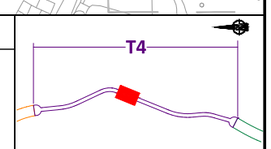

VICEPRESIDENCIA
CONSEJERÍA DE OBRAS PÚBLICAS, INFRAESTRUCTURAS, TRANSPORTES Y MOVILIDAD
Cabildo de Gran Canaria

TÍTULO
TRAMITACIÓN AMBIENTAL DE LA INFRAESTRUCTURA FERROVIARIA ENTRE LAS PALMAS DE GRAN CANARIA Y MASPALOMAS Y ELEMENTOS ASOCIADOS. FASE B

AUTOR
ineco TGC TRANSPORTE DE GRAN CANARIA

ESCALA ORIGINAL EN UNE A-3
1:2000 Numérica
0 10 20 40 Gráfica

FECHA
JULIO 2022

TÍTULO DEL PLANO
ESTUDIO DE RUIDO
INVENTARIO DE EDIFICIOS Y FUENTES DE RUIDO

Nº DE PLANO
2
Hoja 35 de 85

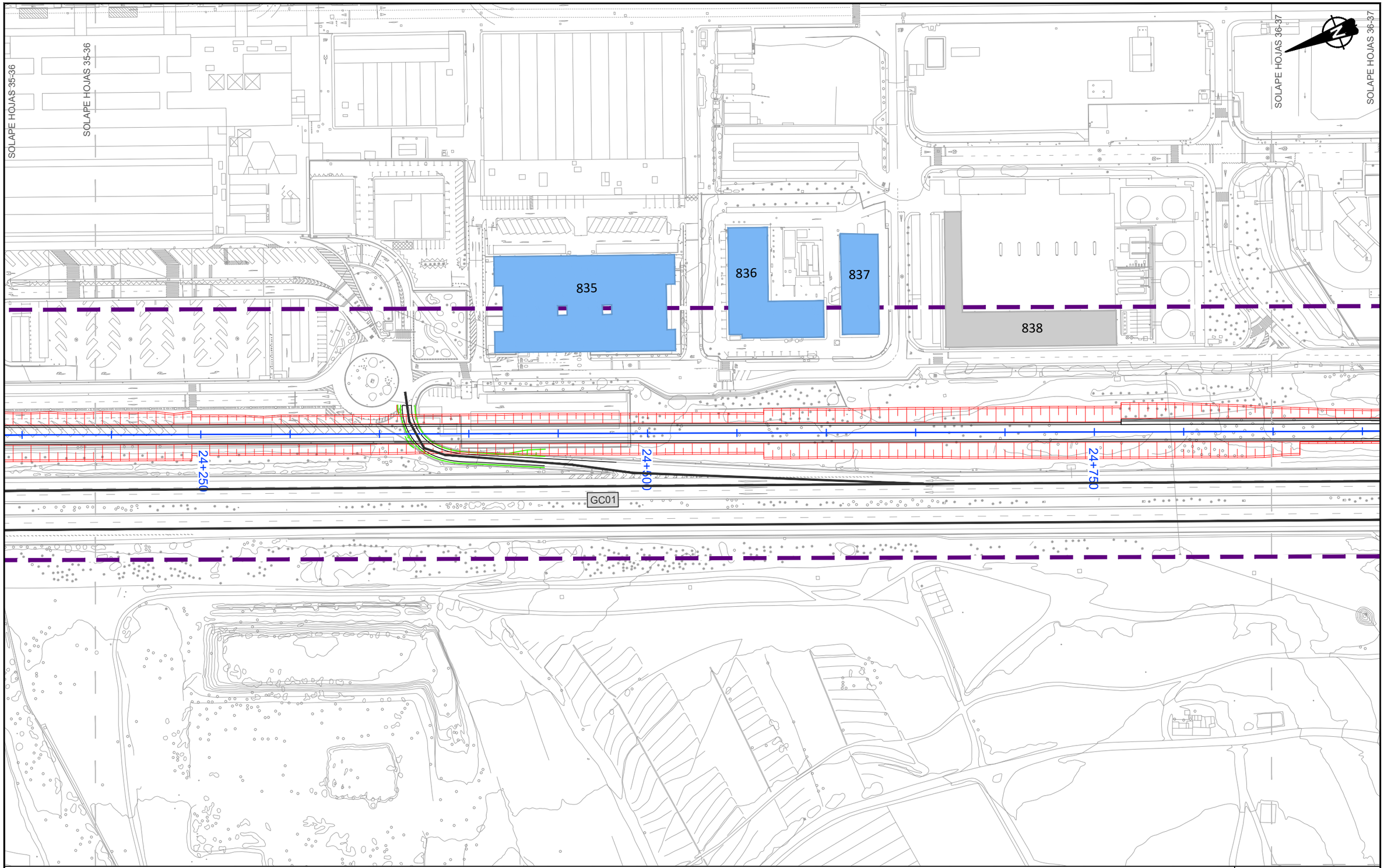

LEYENDA RUIDO

- Ámbito Tramo 1
- Ámbito Tramo 2
- Ámbito Tramo 3
- Ámbito Tramo 4
- Ámbito Tramo 5
- Ámbito Tramo 6
- Ámbito Tramo 7

Edificación

- Residencial
- Recreativo
- Cultural
- Docente
- Sanitario
- Terciario
- Industrial
- Otros

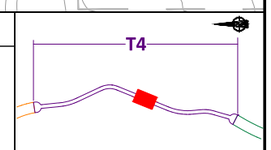

Cabildo de Gran Canaria
VICEPRESIDENCIA
CONSEJERÍA DE OBRAS PÚBLICAS, INFRAESTRUCTURAS, TRANSPORTES Y MOVILIDAD

TÍTULO
TRAMITACIÓN AMBIENTAL DE LA INFRAESTRUCTURA FERROVIARIA ENTRE LAS PALMAS DE GRAN CANARIA Y MASPALOMAS Y ELEMENTOS ASOCIADOS. FASE B

AUTOR
ineco TGC TRANSPORTE DE GRAN CANARIA

ESCALA ORIGINAL EN UNE A-3
1:2000 Numérica
Gráfica 0 10 20 40

FECHA
JULIO 2022

TÍTULO DEL PLANO
ESTUDIO DE RUIDO
INVENTARIO DE EDIFICIOS Y FUENTES DE RUIDO

Nº DE PLANO
2

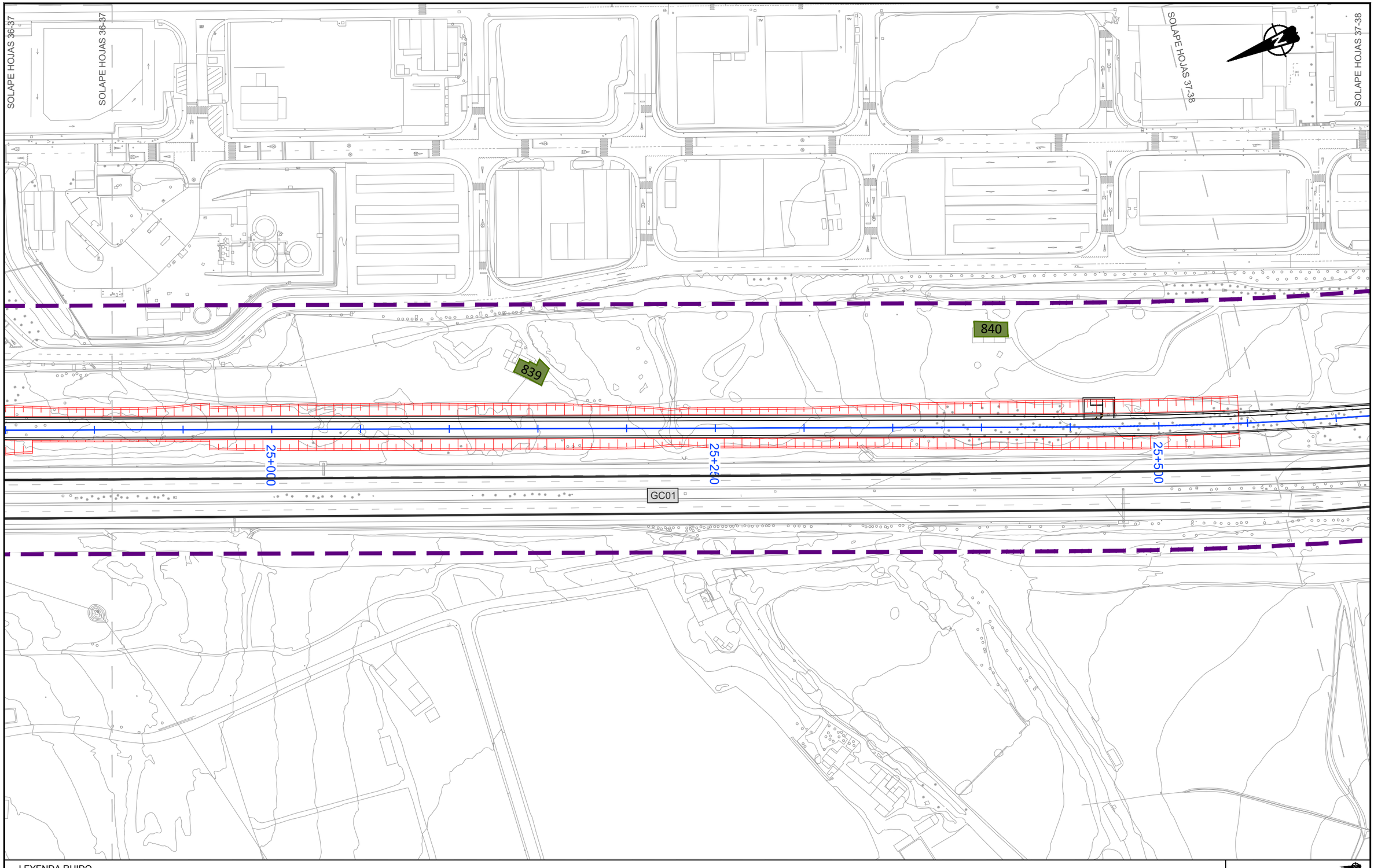

LEYENDA RUIDO

- Ámbito Tramo 1
- Ámbito Tramo 2
- Ámbito Tramo 3
- Ámbito Tramo 4
- Ámbito Tramo 5
- Ámbito Tramo 6
- Ámbito Tramo 7

Edificación

- Residencial
- Recreativo
- Cultural
- Docente
- Sanitario
- Terciario
- Industrial
- Otros

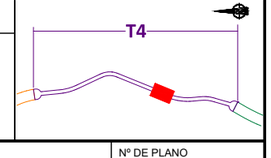

VICEPRESIDENCIA CONSEJERÍA DE OBRAS PÚBLICAS, INFRAESTRUCTURAS, TRANSPORTES Y MOVILIDAD
Cabildo de Gran Canaria

TÍTULO
TRAMITACIÓN AMBIENTAL DE LA INFRAESTRUCTURA FERROVIARIA ENTRE LAS PALMAS DE GRAN CANARIA Y MASPALOMAS Y ELEMENTOS ASOCIADOS. FASE B

AUTOR
ineco TGC TRANSPORTE DE GRAN CANARIA

ESCALA ORIGINAL EN UNE A-3
1:2000 Numérica
Gráfica 0 10 20 40

FECHA
JULIO 2022

TÍTULO DEL PLANO
ESTUDIO DE RUIDO
INVENTARIO DE EDIFICIOS Y FUENTES DE RUIDO

Nº DE PLANO
2
Hoja 37 de 85

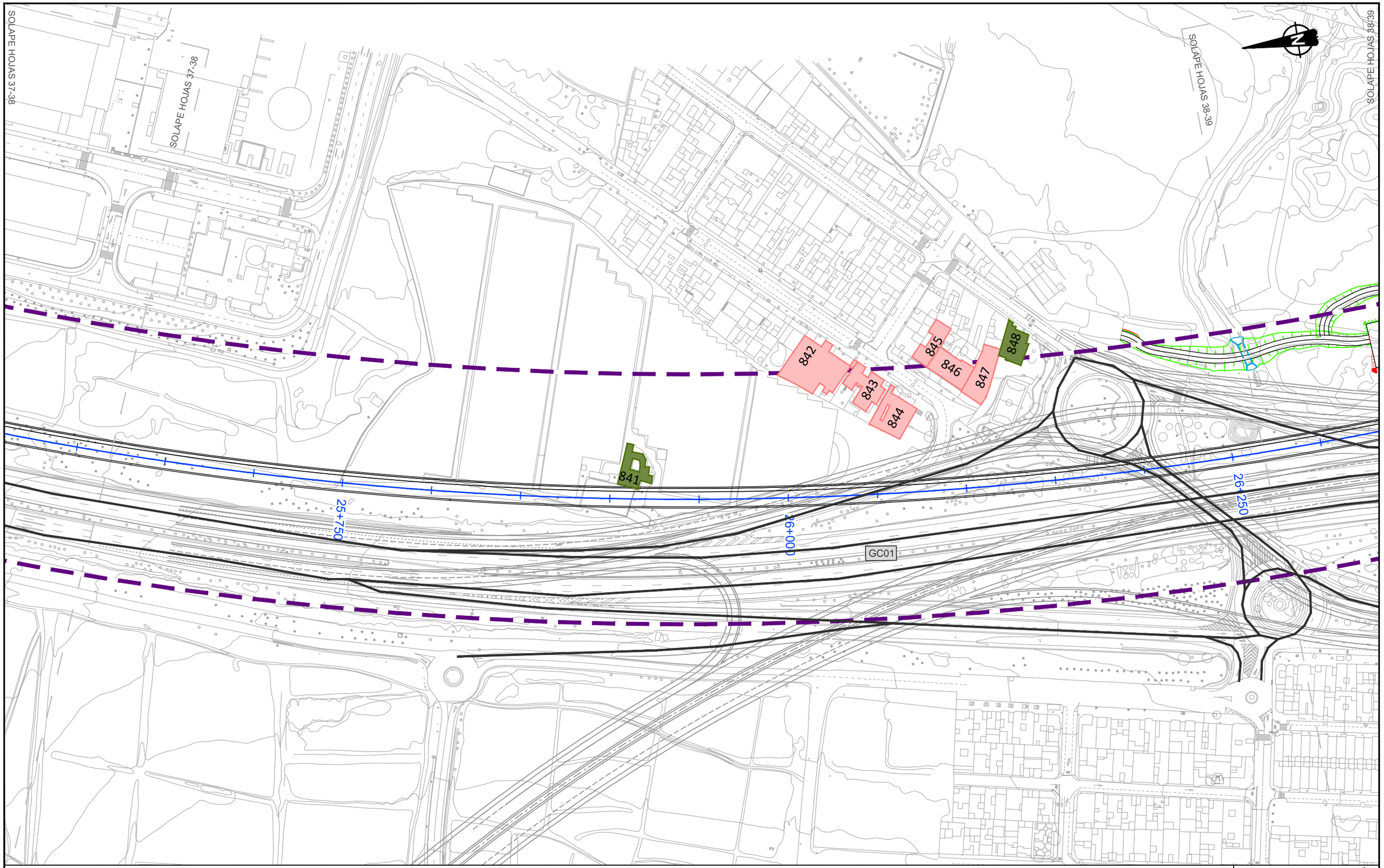

LEYENDA RUIDO

- Ámbito Tramo 1
- Ámbito Tramo 2
- Ámbito Tramo 3
- Ámbito Tramo 4
- Ámbito Tramo 5
- Ámbito Tramo 6
- Ámbito Tramo 7

Edificación

- Residencial
- Recreativo
- Cultural
- Docente
- Sanitario
- Terciario
- Industrial
- Otros

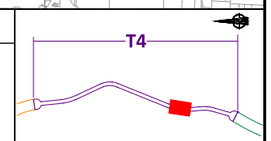

Cabildo de Gran Canaria
VICEPRESIDENCIA
CONSEJERÍA DE OBRAS PÚBLICAS, INFRAESTRUCTURAS, TRANSPORTES Y MOVILIDAD

TÍTULO
TRAMITACIÓN AMBIENTAL DE LA INFRAESTRUCTURA FERROVIARIA ENTRE LAS PALMAS DE GRAN CANARIA Y MASPALOMAS Y ELEMENTOS ASOCIADOS. FASE B

AUTOR
ineco TGC TRANSPORTE DE GRAN CANARIA

ESCALA ORIGINAL EN UNE A-3
1:2000 Numérica
0 10 20 40 Gráfica

FECHA
JULIO 2022

TÍTULO DEL PLANO
ESTUDIO DE RUIDO
INVENTARIO DE EDIFICIOS Y FUENTES DE RUIDO

Nº DE PLANO
2
Hoja 38 de 85

SOLAPE HOJAS 38-39

SOLAPE HOJAS 38-39

SOLAPE HOJAS 39-40

SOLAPE HOJAS 39-40

26+500

26+750

27+000

GC01

LEYENDA RUIDO

- Ámbito Tramo 1
- Ámbito Tramo 2
- Ámbito Tramo 3
- Ámbito Tramo 4
- Ámbito Tramo 5
- Ámbito Tramo 6
- Ámbito Tramo 7

Edificación

- Residencial
- Recreativo
- Cultural
- Docente
- Sanitario
- Terciario
- Industrial
- Otros

T4

VICEPRESIDENCIA CONSEJERÍA DE OBRAS PÚBLICAS, INFRAESTRUCTURAS, TRANSPORTES Y MOVILIDAD

Cabildo de Gran Canaria

TÍTULO

TRAMITACIÓN AMBIENTAL DE LA INFRAESTRUCTURA FERROVIARIA ENTRE LAS PALMAS DE GRAN CANARIA Y MASPALOMAS Y ELEMENTOS ASOCIADOS. FASE B

AUTOR

ineco TGC TRANSPORTE DE GRAN CANARIA

ESCALA ORIGINAL EN UNE A-3

1:2000 Numérica

0 10 20 40 Gráfica

FECHA

JULIO 2022

TÍTULO DEL PLANO

ESTUDIO DE RUIDO
INVENTARIO DE EDIFICIOS Y FUENTES DE RUIDO

Nº DE PLANO

2

SOLAPE HOJAS 39-40

SOLAPE HOJAS 39-40

SOLAPE HOJAS 40-41

SOLAPE HOJAS 40-41

ESTACIÓN DE EL CARRIZAL

849

27+000

27+250

27+500

GC01

LEYENDA RUIDO

- Ámbito Tramo 1
- Ámbito Tramo 2
- Ámbito Tramo 3
- Ámbito Tramo 4
- Ámbito Tramo 5
- Ámbito Tramo 6
- Ámbito Tramo 7

Edificación

- Residencial
- Recreativo
- Cultural
- Docente
- Sanitario
- Terciario
- Industrial
- Otros

T4

VICEPRESIDENCIA CONSEJERÍA DE OBRAS PÚBLICAS, INFRAESTRUCTURAS, TRANSPORTES Y MOVILIDAD

Cabildo de Gran Canaria

TÍTULO

TRAMITACIÓN AMBIENTAL DE LA INFRAESTRUCTURA FERROVIARIA ENTRE LAS PALMAS DE GRAN CANARIA Y MASPALOMAS Y ELEMENTOS ASOCIADOS. FASE B

AUTOR

ineco TGC TRANSPORTE DE GRAN CANARIA

ESCALA ORIGINAL EN UNE A-3

1:2000 Numérica

0 10 20 40 Gráfica

FECHA

JULIO 2022

TÍTULO DEL PLANO

ESTUDIO DE RUIDO
INVENTARIO DE EDIFICIOS Y FUENTES DE RUIDO

Nº DE PLANO

2

SOLAPE HOJAS 40-41

SOLAPE HOJAS 40-41

SOLAPE HOJAS 41-42

SOLAPE HOJAS 41-42

856

859

854

855

857

851

27+750

28+000

28+250

858

850

GC01

852

853

FIN TRAMO 4

INICIO TRAMO 5

LEYENDA RUIDO

- Ámbito Tramo 1
- Ámbito Tramo 2
- Ámbito Tramo 3
- Ámbito Tramo 4
- Ámbito Tramo 5
- Ámbito Tramo 6
- Ámbito Tramo 7

Edificación

- Residencial
- Recreativo
- Cultural
- Docente
- Sanitario
- Terciario
- Industrial
- Otros

T5

VICEPRESIDENCIA
CONSEJERÍA DE OBRAS PÚBLICAS, INFRAESTRUCTURAS, TRANSPORTES Y MOVILIDAD
Cabildo de Gran Canaria

TÍTULO

TRAMITACIÓN AMBIENTAL DE LA INFRAESTRUCTURA FERROVIARIA ENTRE LAS PALMAS DE GRAN CANARIA Y MASPALOMAS Y ELEMENTOS ASOCIADOS. FASE B

AUTOR

ineco TGC TRANSPORTE DE GRAN CANARIA

ESCALA ORIGINAL EN UNE A-3

1:2000 Numérica

0 10 20 40 Gráfica

FECHA

JULIO 2022

TÍTULO DEL PLANO

ESTUDIO DE RUIDO
INVENTARIO DE EDIFICIOS Y FUENTES DE RUIDO

Nº DE PLANO

2

Hoja 41 de 85

SOLAPE HOJAS 41-42

SOLAPE HOJAS 41-42

SOLAPE HOJAS 42-43

SOLAPE HOJAS 42-43

870

869

867

868

871

872

861

860

862

865

28+500

28+750

29+000

GC01

863

866

864

LEYENDA RUIDO

- Ámbito Tramo 1
- Ámbito Tramo 2
- Ámbito Tramo 3
- Ámbito Tramo 4
- Ámbito Tramo 5
- Ámbito Tramo 6
- Ámbito Tramo 7

Edificación

- Residencial
- Recreativo
- Cultural
- Docente
- Sanitario
- Terciario
- Industrial
- Otros

T5

Cabildo de Gran Canaria

VICEPRESIDENCIA
CONSEJERÍA DE OBRAS PÚBLICAS, INFRAESTRUCTURAS, TRANSPORTES Y MOVILIDAD

TÍTULO

TRAMITACIÓN AMBIENTAL DE LA INFRAESTRUCTURA FERROVIARIA ENTRE LAS PALMAS DE GRAN CANARIA Y MASPALOMAS Y ELEMENTOS ASOCIADOS. FASE B

AUTOR

ineco TGC TRANSPORTE DE GRAN CANARIA

ESCALA ORIGINAL EN UNE A-3

1:2000 Numérica

0 10 20 40 Gráfica

FECHA

JULIO 2022

TÍTULO DEL PLANO

ESTUDIO DE RUIDO
INVENTARIO DE EDIFICIOS Y FUENTES DE RUIDO

Nº DE PLANO

2

SOLAPE HOJAS 42-43

SOLAPE HOJAS 42-43

SOLAPE HOJAS 43-44

SOLAPE HOJAS 43-44

877

875

876

874

873

29+250

29+500

29+750

GC01

LEYENDA RUIDO

- Ámbito Tramo 1
- Ámbito Tramo 2
- Ámbito Tramo 3
- Ámbito Tramo 4
- Ámbito Tramo 5
- Ámbito Tramo 6
- Ámbito Tramo 7

Edificación

- Residencial
- Recreativo
- Cultural
- Docente
- Sanitario
- Terciario
- Industrial
- Otros

T5

VICEPRESIDENCIA
CONSEJERÍA DE OBRAS PÚBLICAS, INFRAESTRUCTURAS, TRANSPORTES Y MOVILIDAD
Cabildo de Gran Canaria

TÍTULO

TRAMITACIÓN AMBIENTAL DE LA INFRAESTRUCTURA FERROVIARIA ENTRE LAS PALMAS DE GRAN CANARIA Y MASPALOMAS Y ELEMENTOS ASOCIADOS. FASE B

AUTOR

ineco TGC TRANSPORTE DE GRAN CANARIA

ESCALA ORIGINAL EN UNE A-3

1:2000 Numérica

0 10 20 40 Gráfica

FECHA

JULIO 2022

TÍTULO DEL PLANO

ESTUDIO DE RUIDO
INVENTARIO DE EDIFICIOS Y FUENTES DE RUIDO

Nº DE PLANO

2

Hoja 43 de 85

SOLAPE HOJAS 43-44

SOLAPE HOJAS 43-44

SOLAPE HOJAS 44-45

SOLAPE HOJAS 44-45

878

879

881

882

880

883

884

30+000

30+250

30+500

GC01

LEYENDA RUIDO

- Ámbito Tramo 1
- Ámbito Tramo 2
- Ámbito Tramo 3
- Ámbito Tramo 4
- Ámbito Tramo 5
- Ámbito Tramo 6
- Ámbito Tramo 7

Edificación

- Residencial
- Recreativo
- Cultural
- Docente
- Sanitario
- Terciario
- Industrial
- Otros

T5

VICEPRESIDENCIA
CONSEJERÍA DE OBRAS PÚBLICAS, INFRAESTRUCTURAS, TRANSPORTES Y MOVILIDAD

Cabildo de Gran Canaria

TÍTULO

TRAMITACIÓN AMBIENTAL DE LA INFRAESTRUCTURA FERROVIARIA ENTRE LAS PALMAS DE GRAN CANARIA Y MASPALOMAS Y ELEMENTOS ASOCIADOS. FASE B

AUTOR

ineco TGC TRANSPORTE DE GRAN CANARIA

ESCALA ORIGINAL EN UNE A-3

1:2000 Numérica

0 10 20 40 Gráfica

FECHA

JULIO 2022

TÍTULO DEL PLANO

ESTUDIO DE RUIDO
INVENTARIO DE EDIFICIOS Y FUENTES DE RUIDO

Nº DE PLANO

2

Hoja 44 de 85

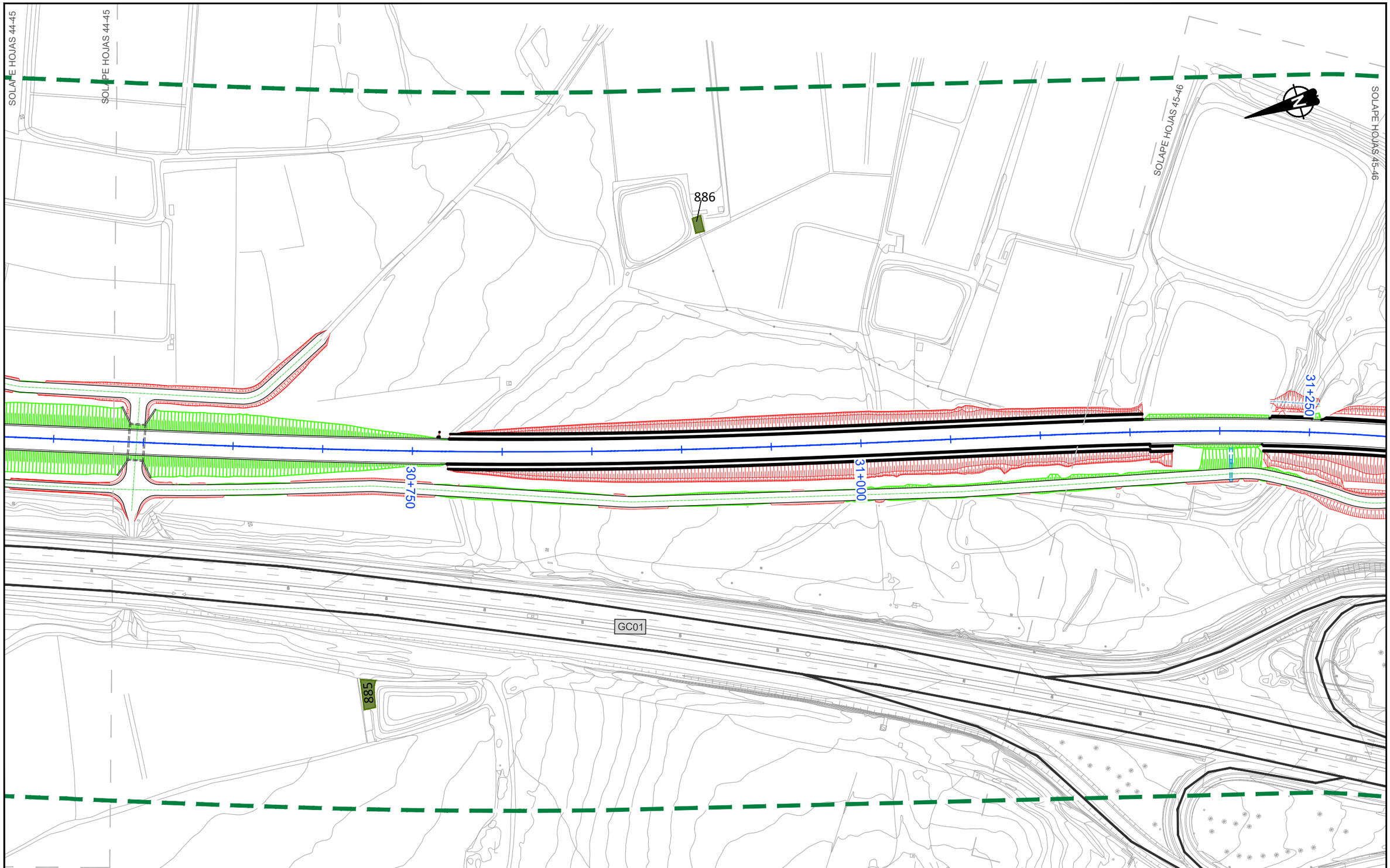

LEYENDA RUIDO

- Ámbito Tramo 1
- Ámbito Tramo 2
- Ámbito Tramo 3
- Ámbito Tramo 4
- Ámbito Tramo 5
- Ámbito Tramo 6
- Ámbito Tramo 7

Edificación

- Residencial
- Recreativo
- Cultural
- Docente
- Sanitario
- Terciario
- Industrial
- Otros

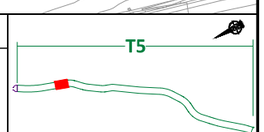

VICEPRESIDENCIA
CONSEJERÍA DE OBRAS PÚBLICAS, INFRAESTRUCTURAS, TRANSPORTES Y MOVILIDAD
Cabildo de Gran Canaria

TÍTULO
TRAMITACIÓN AMBIENTAL DE LA INFRAESTRUCTURA FERROVIARIA ENTRE LAS PALMAS DE GRAN CANARIA Y MASPALOMAS Y ELEMENTOS ASOCIADOS. FASE B

AUTOR
ineco TGC TRANSPORTE DE GRAN CANARIA

ESCALA ORIGINAL EN UNE A-3
1:2000
Numérica
Gráfica
0 10 20 40

FECHA
JULIO 2022

TÍTULO DEL PLANO
ESTUDIO DE RUIDO
INVENTARIO DE EDIFICIOS Y FUENTES DE RUIDO

Nº DE PLANO
2
Hoja 45 de 85

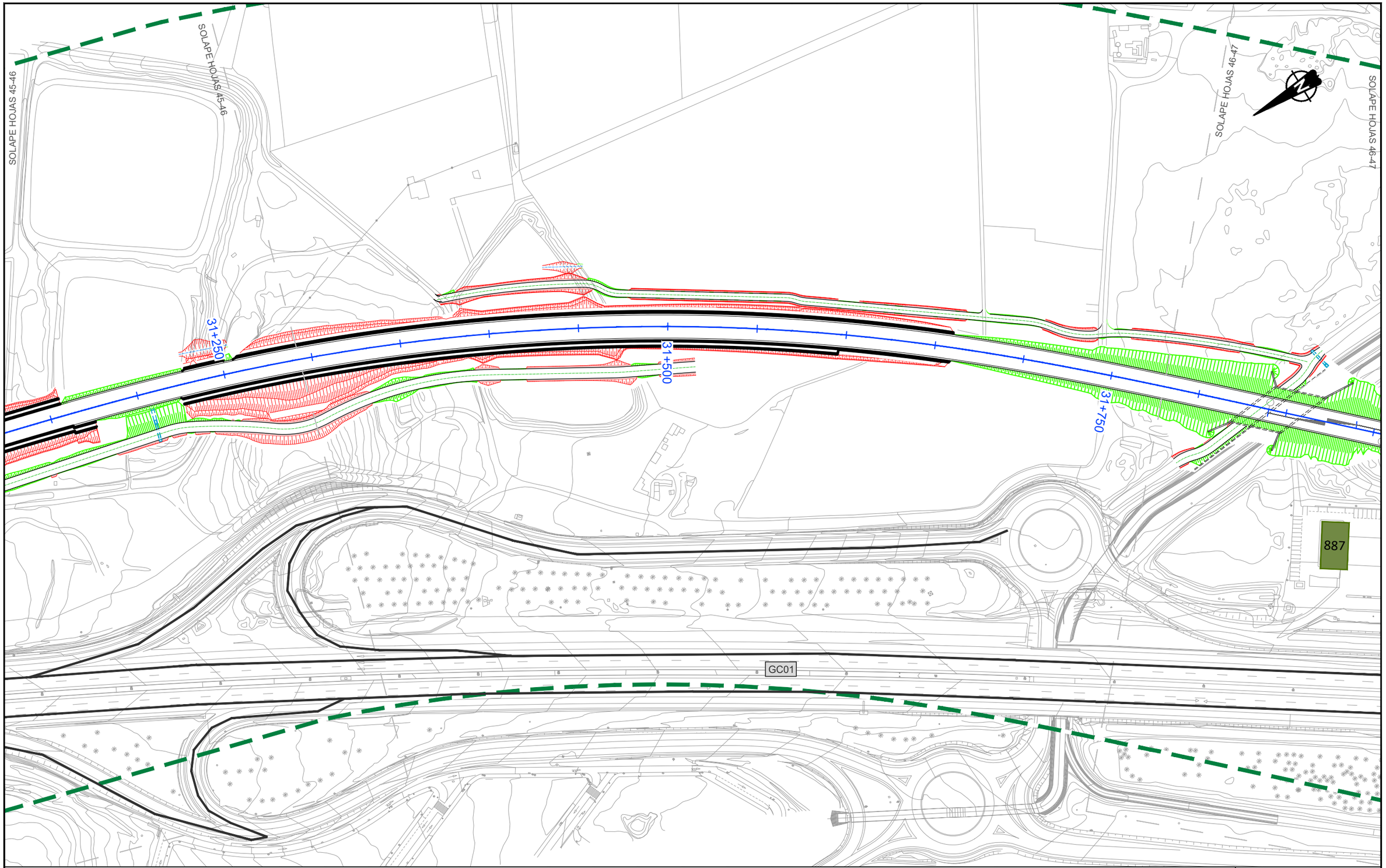

LEYENDA RUIDO

- Ámbito Tramo 1
- Ámbito Tramo 2
- Ámbito Tramo 3
- Ámbito Tramo 4
- Ámbito Tramo 5
- Ámbito Tramo 6
- Ámbito Tramo 7

Edificación

- Residencial
- Recreativo
- Cultural
- Docente
- Sanitario
- Terciario
- Industrial
- Otros

T5

Cabildo de Gran Canaria — VICEPRESIDENCIA, CONSEJERÍA DE OBRAS PÚBLICAS, INFRAESTRUCTURAS, TRANSPORTES Y MOVILIDAD

TÍTULO: TRAMITACIÓN AMBIENTAL DE LA INFRAESTRUCTURA FERROVIARIA ENTRE LAS PALMAS DE GRAN CANARIA Y MASPALOMAS Y ELEMENTOS ASOCIADOS. FASE B

AUTOR: ineco TGC TRANSPORTE DE GRAN CANARIA

ESCALA ORIGINAL EN UNE A-3: 1:2000 Numérica; Gráfica 0 10 20 40

FECHA: JULIO 2022

TÍTULO DEL PLANO: ESTUDIO DE RUIDO
INVENTARIO DE EDIFICIOS Y FUENTES DE RUIDO

Nº DE PLANO: 2



LEYENDA RUIDO

- Ámbito Tramo 1
- Ámbito Tramo 2
- Ámbito Tramo 3
- Ámbito Tramo 4
- Ámbito Tramo 5
- Ámbito Tramo 6
- Ámbito Tramo 7

Edificación

- Residencial
- Recreativo
- Cultural
- Docente
- Sanitario
- Terciario
- Industrial
- Otros

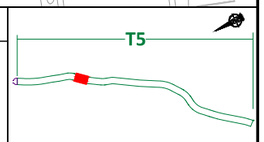

VICEPRESIDENCIA
CONSEJERÍA DE OBRAS PÚBLICAS, INFRAESTRUCTURAS, TRANSPORTES Y MOVILIDAD
Cabildo de Gran Canaria

TÍTULO
TRAMITACIÓN AMBIENTAL DE LA INFRAESTRUCTURA FERROVIARIA ENTRE LAS PALMAS DE GRAN CANARIA Y MASPALOMAS Y ELEMENTOS ASOCIADOS. FASE B

AUTOR
ineco TGC TRANSPORTE DE GRAN CANARIA

ESCALA ORIGINAL EN UNE A-3
1:2000
Numérica
Gráfica
0 10 20 40

FECHA
JULIO 2022

TÍTULO DEL PLANO
ESTUDIO DE RUIDO
INVENTARIO DE EDIFICIOS Y FUENTES DE RUIDO

Nº DE PLANO
2

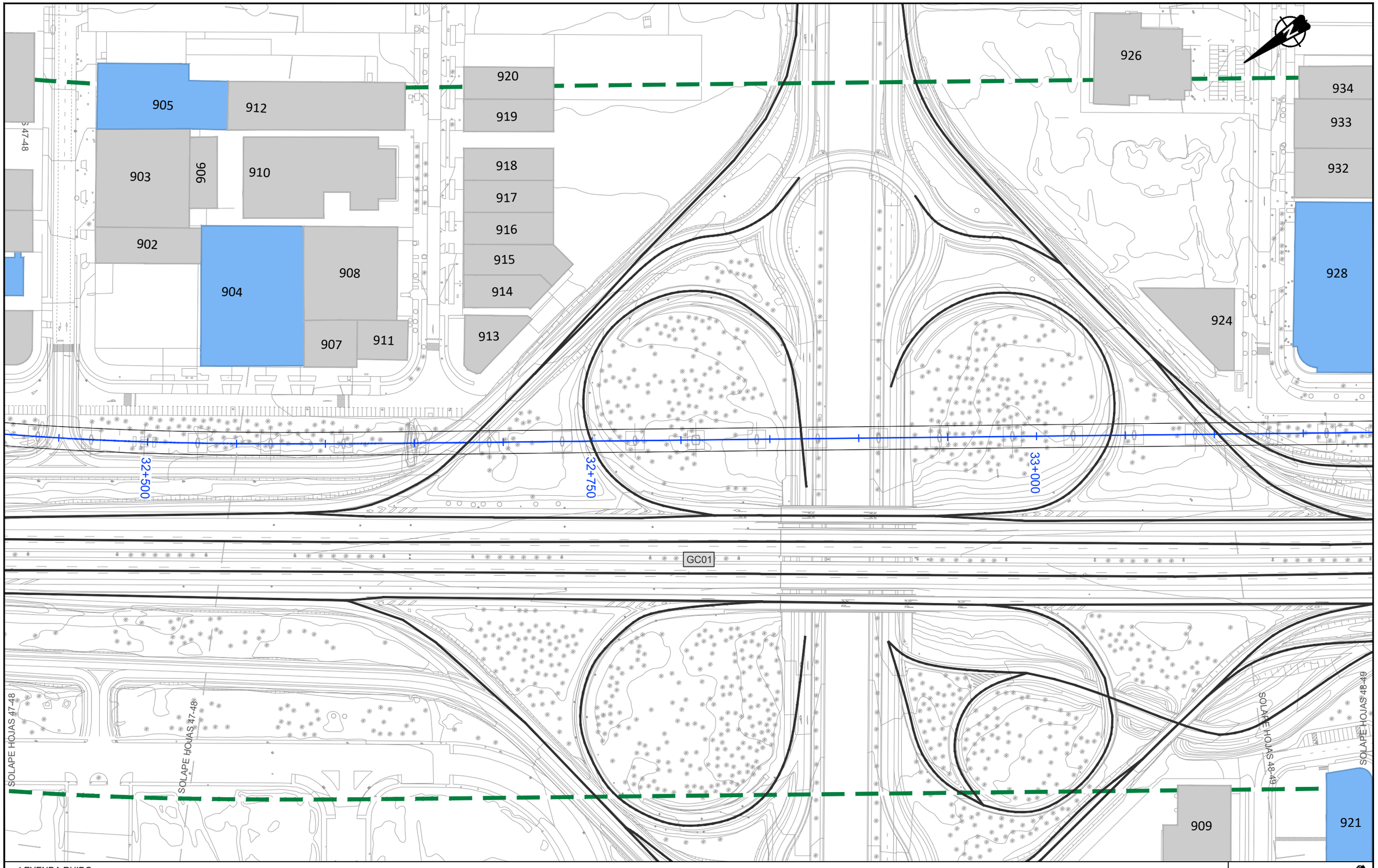

LEYENDA RUIDO

- Ámbito Tramo 1
- Ámbito Tramo 2
- Ámbito Tramo 3
- Ámbito Tramo 4
- Ámbito Tramo 5
- Ámbito Tramo 6
- Ámbito Tramo 7

Edificación

- Residencial
- Recreativo
- Cultural
- Docente
- Sanitario
- Terciario
- Industrial
- Otros

T5

Cabildo de Gran Canaria — VICEPRESIDENCIA, CONSEJERÍA DE OBRAS PÚBLICAS, INFRAESTRUCTURAS, TRANSPORTES Y MOVILIDAD

TÍTULO: TRAMITACIÓN AMBIENTAL DE LA INFRAESTRUCTURA FERROVIARIA ENTRE LAS PALMAS DE GRAN CANARIA Y MASPALOMAS Y ELEMENTOS ASOCIADOS. FASE B

AUTOR: ineco, TGC TRANSPORTE DE GRAN CANARIA

ESCALA ORIGINAL EN UNE A-3: 1:2000 Numérica; Gráfica 0 10 20 40

FECHA: JULIO 2022

TÍTULO DEL PLANO: ESTUDIO DE RUIDO
INVENTARIO DE EDIFICIOS Y FUENTES DE RUIDO

Nº DE PLANO: 2

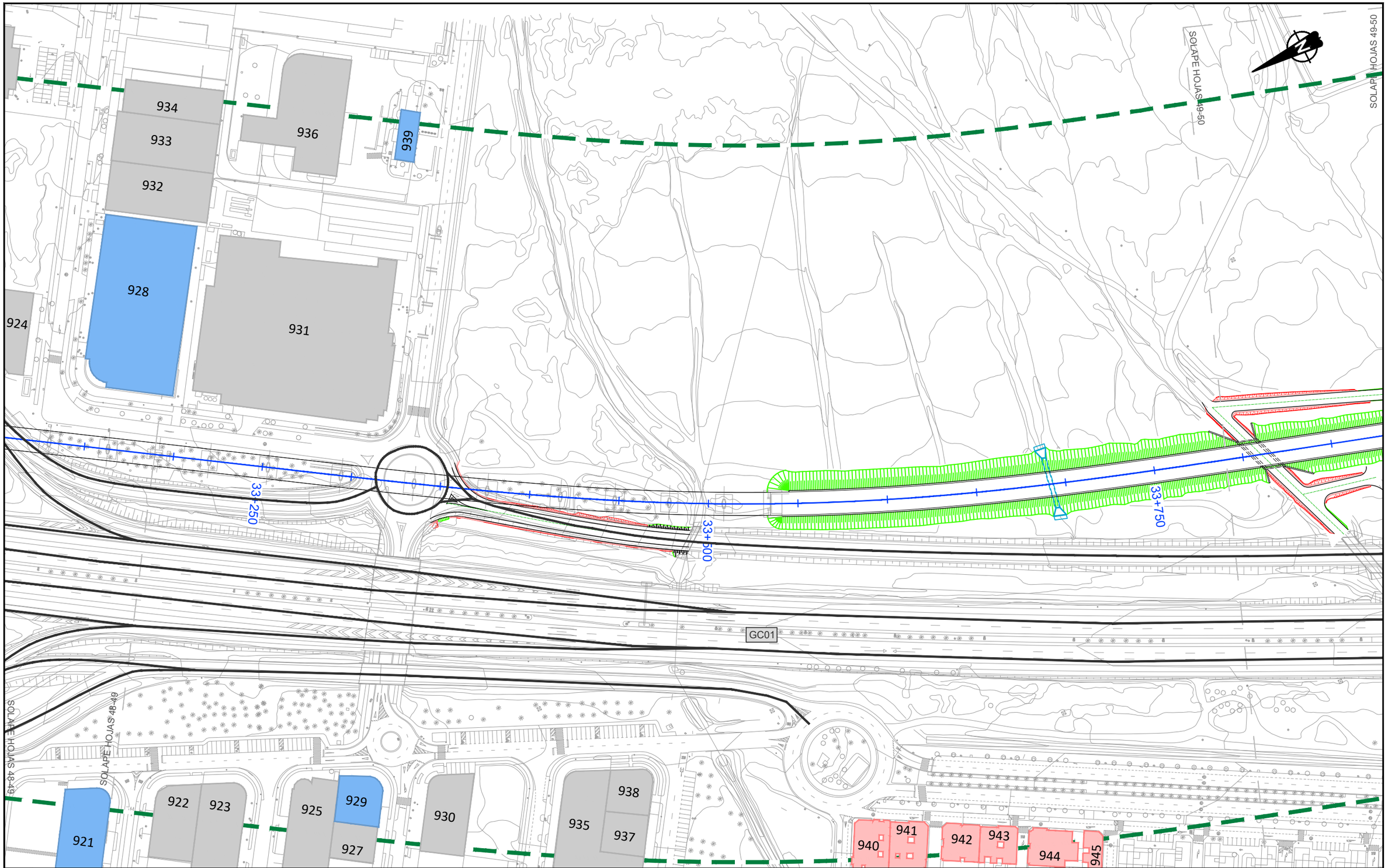

LEYENDA RUIDO

- Ámbito Tramo 1
- Ámbito Tramo 2
- Ámbito Tramo 3
- Ámbito Tramo 4
- Ámbito Tramo 5
- Ámbito Tramo 6
- Ámbito Tramo 7

Edificación

- Residencial
- Recreativo
- Cultural
- Docente
- Sanitario
- Terciario
- Industrial
- Otros

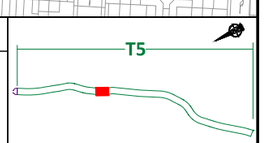

VICEPRESIDENCIA
CONSEJERÍA DE OBRAS PÚBLICAS, INFRAESTRUCTURAS, TRANSPORTES Y MOVILIDAD
Cabildo de Gran Canaria

TÍTULO
TRAMITACIÓN AMBIENTAL DE LA INFRAESTRUCTURA FERROVIARIA ENTRE LAS PALMAS DE GRAN CANARIA Y MASPALOMAS Y ELEMENTOS ASOCIADOS. FASE B

AUTOR
ineco TGC TRANSPORTE DE GRAN CANARIA

ESCALA ORIGINAL EN UNE A-3
1:2000 Numérica
Gráfica 0 10 20 40

FECHA
JULIO 2022

TÍTULO DEL PLANO
ESTUDIO DE RUIDO
INVENTARIO DE EDIFICIOS Y FUENTES DE RUIDO

Nº DE PLANO
2

SOLAPE HOJAS 49-50

SOLAPE HOJAS 49-50

949

34+000

34+250

34+500

GC01

946

947

948

SOLAPE HOJAS 50-51

SOLAPE HOJAS 50-51

LEYENDA RUIDO

- Ámbito Tramo 1
- Ámbito Tramo 2
- Ámbito Tramo 3
- Ámbito Tramo 4
- Ámbito Tramo 5
- Ámbito Tramo 6
- Ámbito Tramo 7

Edificación

- Residencial
- Recreativo
- Cultural
- Docente
- Sanitario
- Terciario
- Industrial
- Otros

T5

VICEPRESIDENCIA
CONSEJERÍA DE OBRAS PÚBLICAS, INFRAESTRUCTURAS, TRANSPORTES Y MOVILIDAD
Cabildo de Gran Canaria

TÍTULO
TRAMITACIÓN AMBIENTAL DE LA INFRAESTRUCTURA FERROVIARIA ENTRE LAS PALMAS DE GRAN CANARIA Y MASPALOMAS Y ELEMENTOS ASOCIADOS. FASE B

AUTOR
ineco TGC TRANSPORTE DE GRAN CANARIA

ESCALA ORIGINAL EN UNE A-3
1:2000 Numérica
0 10 20 40 Gráfica

FECHA
JULIO 2022

TÍTULO DEL PLANO
ESTUDIO DE RUIDO
INVENTARIO DE EDIFICIOS Y FUENTES DE RUIDO

Nº DE PLANO
2
Hoja 50 de 85



LEYENDA RUIDO

- Ámbito Tramo 1
- Ámbito Tramo 2
- Ámbito Tramo 3
- Ámbito Tramo 4
- Ámbito Tramo 5
- Ámbito Tramo 6
- Ámbito Tramo 7

Edificación

- Residencial
- Recreativo
- Cultural
- Docente
- Sanitario
- Terciario
- Industrial
- Otros

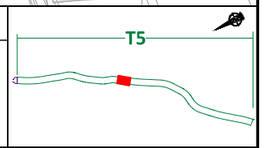

VICEPRESIDENCIA CONSEJERÍA DE OBRAS PÚBLICAS, INFRAESTRUCTURAS, TRANSPORTES Y MOVILIDAD
Cabildo de Gran Canaria

TÍTULO
TRAMITACIÓN AMBIENTAL DE LA INFRAESTRUCTURA FERROVIARIA ENTRE LAS PALMAS DE GRAN CANARIA Y MASPALOMAS Y ELEMENTOS ASOCIADOS. FASE B

AUTOR
ineco TGC TRANSPORTE DE GRAN CANARIA

ESCALA ORIGINAL EN UNE A-3
1:2000
Numérica
Gráfica
0 10 20 40

FECHA
JULIO 2022

TÍTULO DEL PLANO
ESTUDIO DE RUIDO
INVENTARIO DE EDIFICIOS Y FUENTES DE RUIDO

Nº DE PLANO
2
Hoja 51 de 85

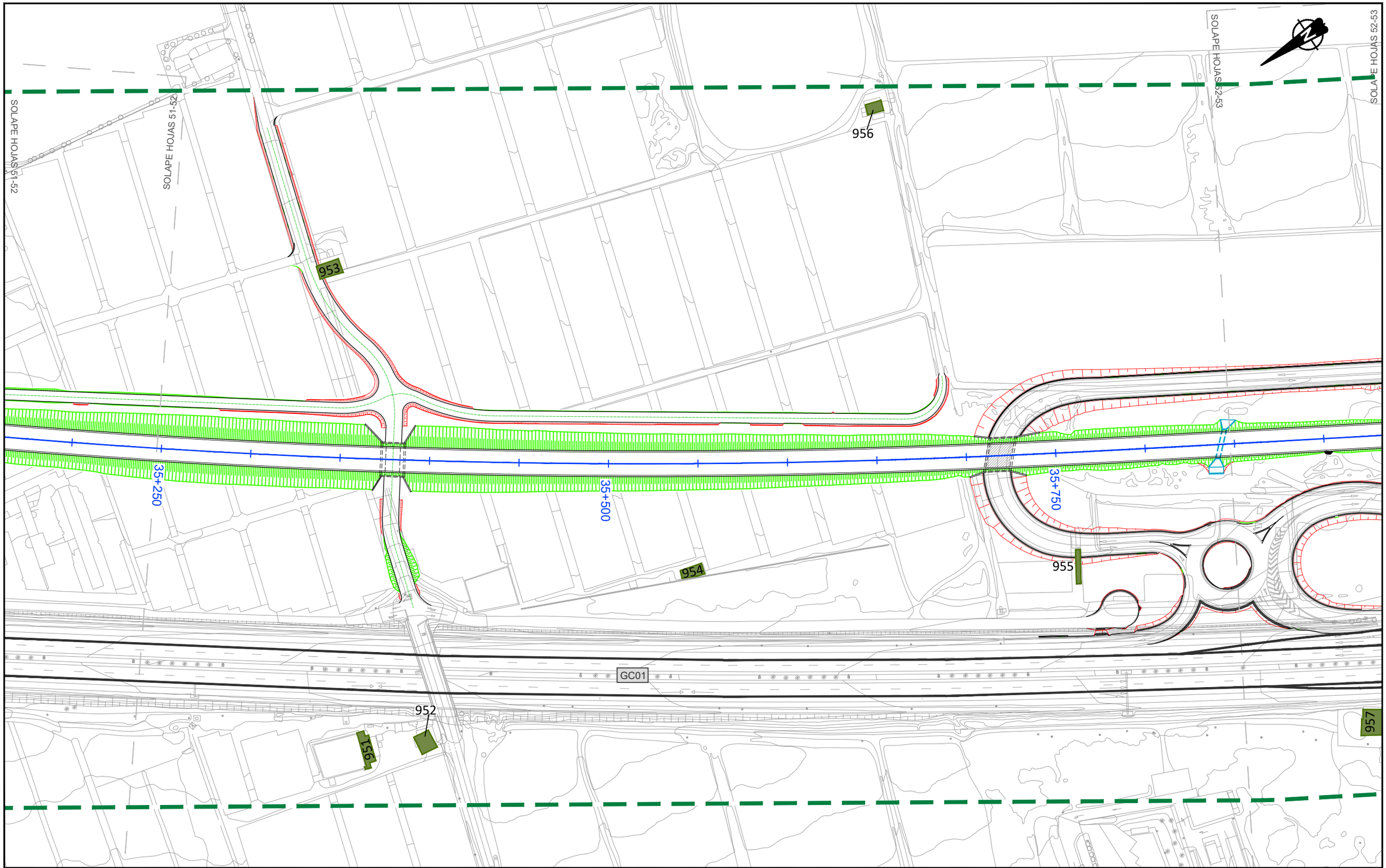

LEYENDA RUIDO

- Ámbito Tramo 1
- Ámbito Tramo 2
- Ámbito Tramo 3
- Ámbito Tramo 4
- Ámbito Tramo 5
- Ámbito Tramo 6
- Ámbito Tramo 7

Edificación

- Residencial
- Recreativo
- Cultural
- Docente
- Sanitario
- Terciario
- Industrial
- Otros

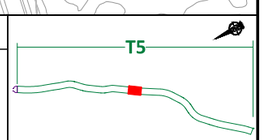

Cabildo de Gran Canaria
VICEPRESIDENCIA
CONSEJERÍA DE OBRAS PÚBLICAS, INFRAESTRUCTURAS, TRANSPORTES Y MOVILIDAD

TÍTULO
TRAMITACIÓN AMBIENTAL DE LA INFRAESTRUCTURA FERROVIARIA ENTRE LAS PALMAS DE GRAN CANARIA Y MASPALOMAS Y ELEMENTOS ASOCIADOS. FASE B

AUTOR
ineco TGC TRANSPORTE DE GRAN CANARIA

ESCALA ORIGINAL EN UNE A-3
1:2000
Numérica
Gráfica
0 10 20 40

FECHA
JULIO 2022

TÍTULO DEL PLANO
ESTUDIO DE RUIDO
INVENTARIO DE EDIFICIOS Y FUENTES DE RUIDO

Nº DE PLANO
2

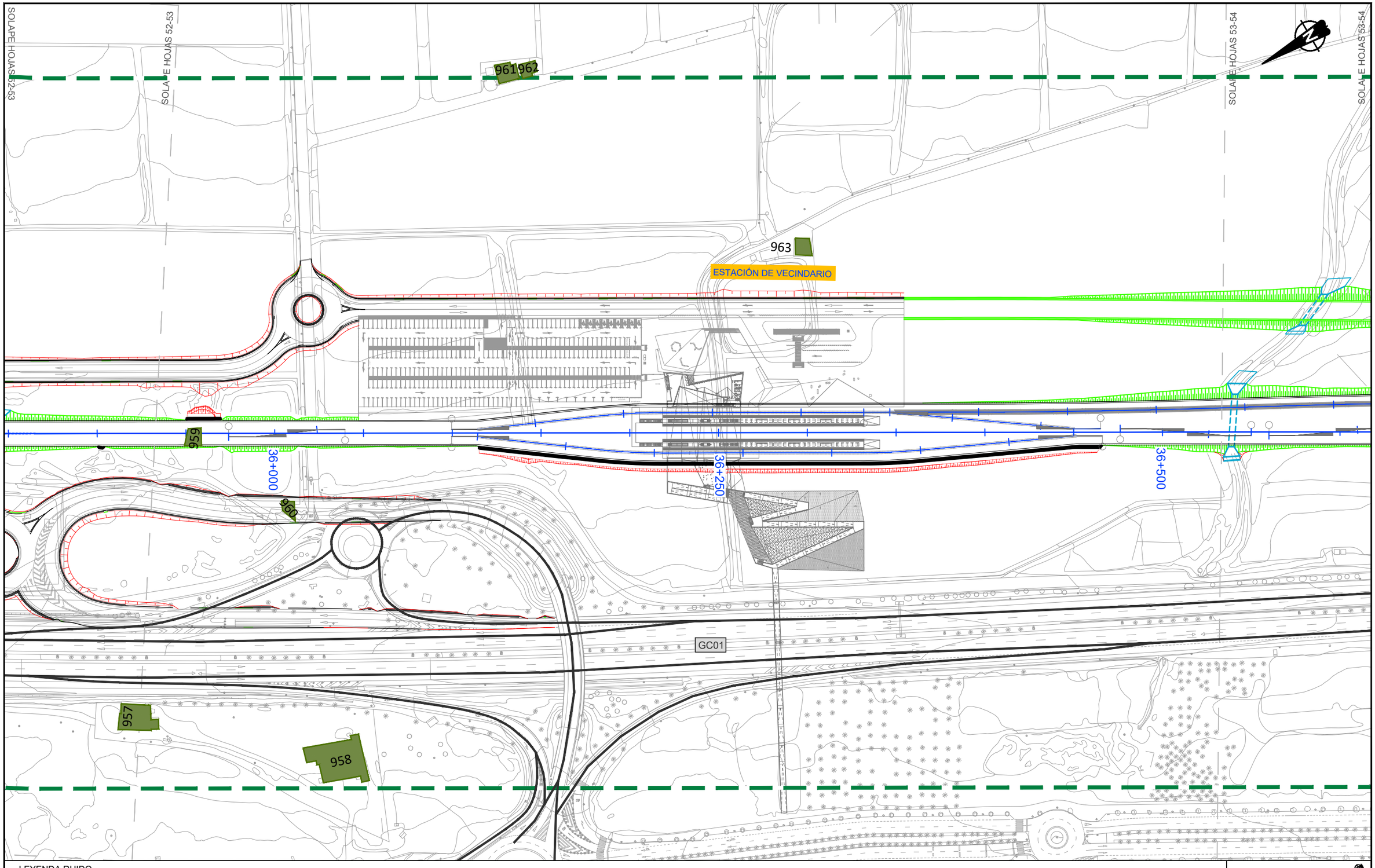

LEYENDA RUIDO

- Ámbito Tramo 1
- Ámbito Tramo 2
- Ámbito Tramo 3
- Ámbito Tramo 4
- Ámbito Tramo 5
- Ámbito Tramo 6
- Ámbito Tramo 7

Edificación

- Residencial
- Recreativo
- Cultural
- Docente
- Sanitario
- Terciario
- Industrial
- Otros

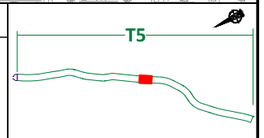

VICEPRESIDENCIA CONSEJERÍA DE OBRAS PÚBLICAS, INFRAESTRUCTURAS, TRANSPORTES Y MOVILIDAD
Cabildo de Gran Canaria

TÍTULO
TRAMITACIÓN AMBIENTAL DE LA INFRAESTRUCTURA FERROVIARIA ENTRE LAS PALMAS DE GRAN CANARIA Y MASPALOMAS Y ELEMENTOS ASOCIADOS. FASE B

AUTOR
ineco TGC TRANSPORTE DE GRAN CANARIA

ESCALA ORIGINAL EN UNE A-3
1:2000 Numérica
0 10 20 40 Gráfica

FECHA
JULIO 2022

TÍTULO DEL PLANO
ESTUDIO DE RUIDO
INVENTARIO DE EDIFICIOS Y FUENTES DE RUIDO

Nº DE PLANO
2
Hoja 53 de 85

SOLAPE HOJAS 53-54

SOLAPE HOJAS 53-54

964

896

965

966

36+750

37+000

37+250

GC01

SOLAPE HOJAS 54-55

SOLAPE HOJAS 54-55

LEYENDA RUIDO

- Ámbito Tramo 1
- Ámbito Tramo 2
- Ámbito Tramo 3
- Ámbito Tramo 4
- Ámbito Tramo 5
- Ámbito Tramo 6
- Ámbito Tramo 7

Edificación

- Residencial
- Recreativo
- Cultural
- Docente
- Sanitario
- Terciario
- Industrial
- Otros

T5

VICEPRESIDENCIA
CONSEJERÍA DE OBRAS PÚBLICAS, INFRAESTRUCTURAS, TRANSPORTES Y MOVILIDAD
Cabildo de Gran Canaria

TÍTULO

TRAMITACIÓN AMBIENTAL DE LA INFRAESTRUCTURA FERROVIARIA ENTRE LAS PALMAS DE GRAN CANARIA Y MASPALOMAS Y ELEMENTOS ASOCIADOS. FASE B

AUTOR

ineco TGC TRANSPORTE DE GRAN CANARIA

ESCALA ORIGINAL EN UNE A-3

1:2000 Numérica

Gráfica 0 10 20 40

FECHA

JULIO 2022

TÍTULO DEL PLANO

ESTUDIO DE RUIDO
INVENTARIO DE EDIFICIOS Y FUENTES DE RUIDO

Nº DE PLANO

2

Hoja 54 de 85

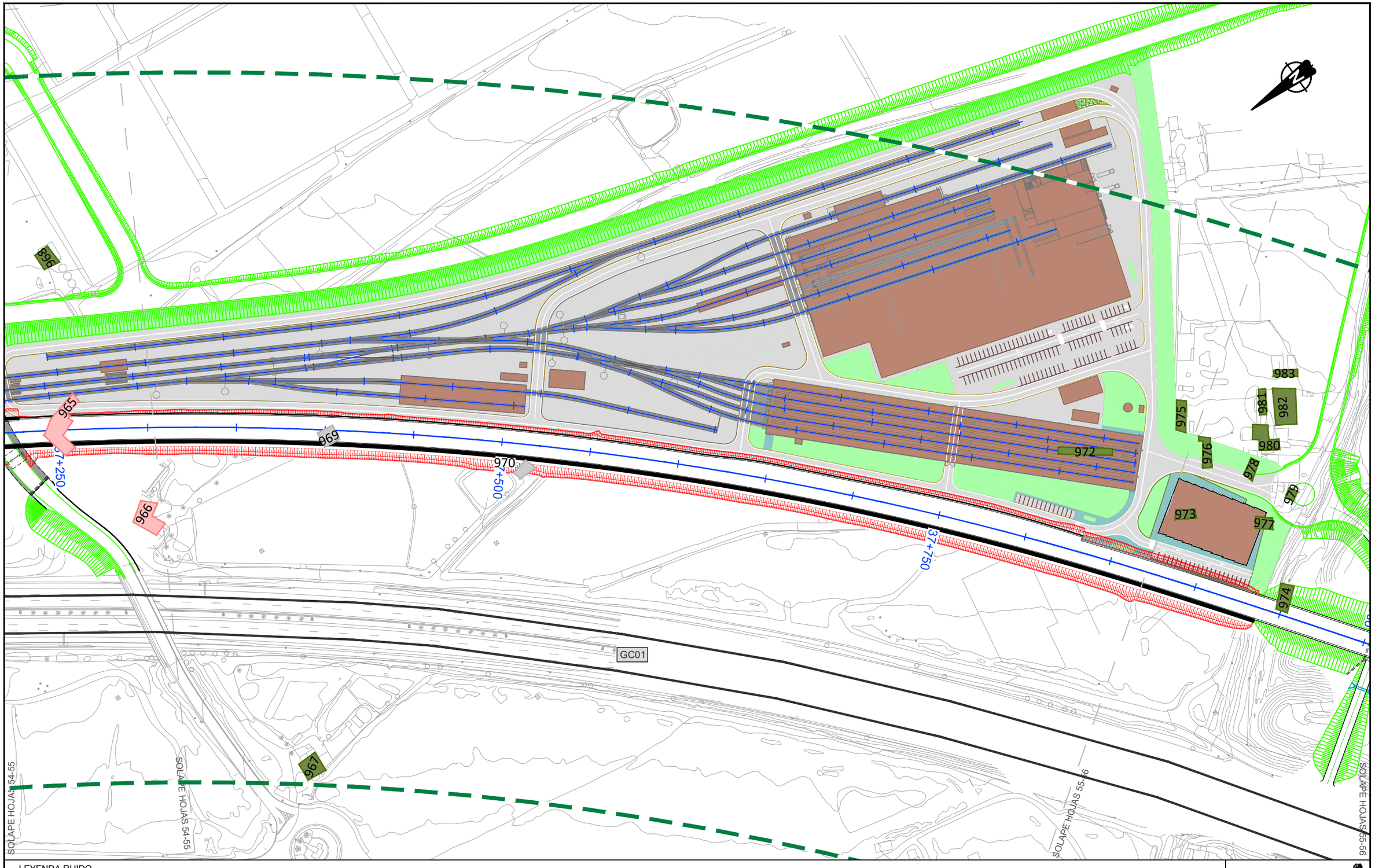

LEYENDA RUIDO

- Ámbito Tramo 1
- Ámbito Tramo 2
- Ámbito Tramo 3
- Ámbito Tramo 4
- Ámbito Tramo 5
- Ámbito Tramo 6
- Ámbito Tramo 7

Edificación

- Residencial
- Recreativo
- Cultural
- Docente
- Sanitario
- Terciario
- Industrial
- Otros

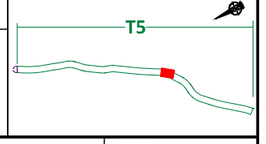

Cabildo de Gran Canaria — VICEPRESIDENCIA, CONSEJERÍA DE OBRAS PÚBLICAS, INFRAESTRUCTURAS, TRANSPORTES Y MOVILIDAD

TÍTULO: TRAMITACIÓN AMBIENTAL DE LA INFRAESTRUCTURA FERROVIARIA ENTRE LAS PALMAS DE GRAN CANARIA Y MASPALOMAS Y ELEMENTOS ASOCIADOS. FASE B

AUTOR: ineco — TGC TRANSPORTE DE GRAN CANARIA

ESCALA ORIGINAL EN UNE A-3: 1:2000 Numérica; Gráfica 0 10 20 40

FECHA: JULIO 2022

TÍTULO DEL PLANO: ESTUDIO DE RUIDO
INVENTARIO DE EDIFICIOS Y FUENTES DE RUIDO

Nº DE PLANO: 2

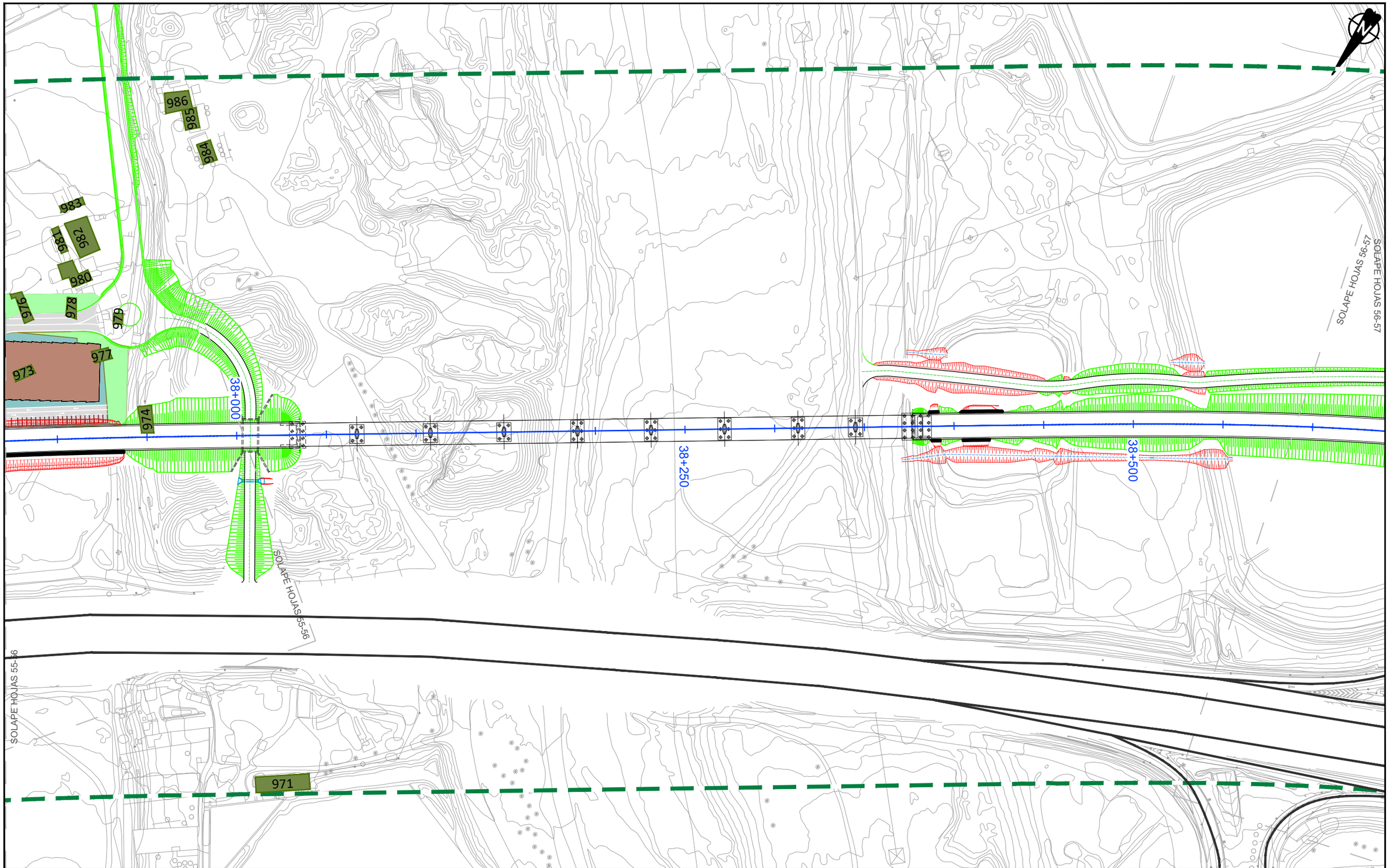

LEYENDA RUIDO

- Ámbito Tramo 1
- Ámbito Tramo 2
- Ámbito Tramo 3
- Ámbito Tramo 4
- Ámbito Tramo 5
- Ámbito Tramo 6
- Ámbito Tramo 7

Edificación

- Residencial
- Recreativo
- Cultural
- Docente
- Sanitario
- Terciario
- Industrial
- Otros

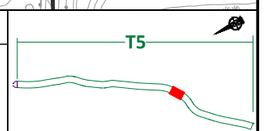

VICEPRESIDENCIA
CONSEJERÍA DE OBRAS PÚBLICAS, INFRAESTRUCTURAS, TRANSPORTES Y MOVILIDAD
Cabildo de Gran Canaria

TÍTULO
TRAMITACIÓN AMBIENTAL DE LA INFRAESTRUCTURA FERROVIARIA ENTRE LAS PALMAS DE GRAN CANARIA Y MASPALOMAS Y ELEMENTOS ASOCIADOS. FASE B

AUTOR
ineco TGC TRANSPORTE DE GRAN CANARIA

ESCALA ORIGINAL EN UNE A-3
1:2000
Numérica
Gráfica
0 10 20 40

FECHA
JULIO 2022

TÍTULO DEL PLANO
ESTUDIO DE RUIDO
INVENTARIO DE EDIFICIOS Y FUENTES DE RUIDO

Nº DE PLANO
2
Hoja 56 de 85

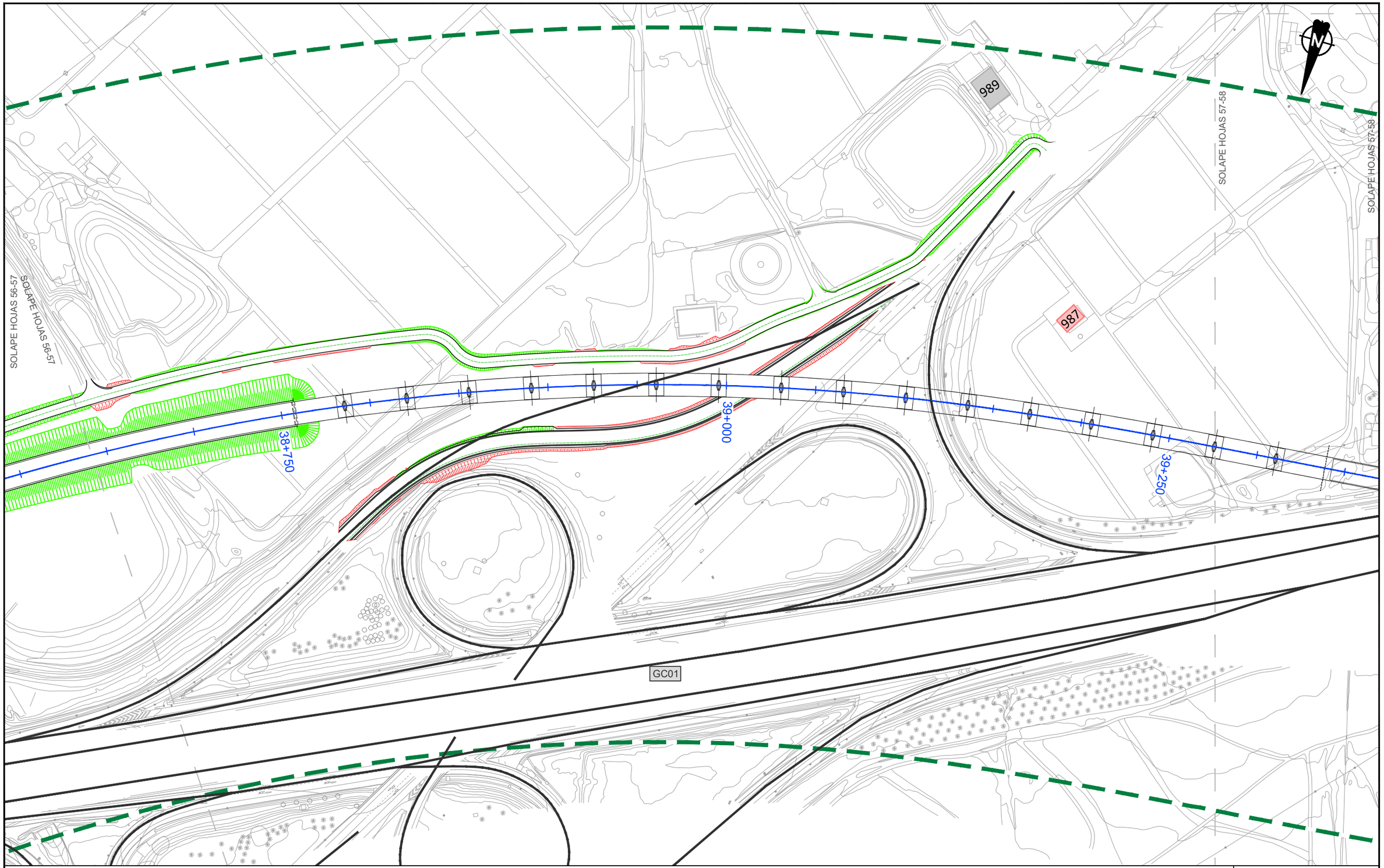

LEYENDA RUIDO

- Ámbito Tramo 1
- Ámbito Tramo 2
- Ámbito Tramo 3
- Ámbito Tramo 4
- Ámbito Tramo 5
- Ámbito Tramo 6
- Ámbito Tramo 7

Edificación

- Residencial
- Recreativo
- Cultural
- Docente
- Sanitario
- Terciario
- Industrial
- Otros

T5

VICEPRESIDENCIA
CONSEJERÍA DE OBRAS PÚBLICAS, INFRAESTRUCTURAS, TRANSPORTES Y MOVILIDAD
Cabildo de Gran Canaria

TÍTULO
TRAMITACIÓN AMBIENTAL DE LA INFRAESTRUCTURA FERROVIARIA ENTRE LAS PALMAS DE GRAN CANARIA Y MASPALOMAS Y ELEMENTOS ASOCIADOS. FASE B

AUTOR
ineco TGC TRANSPORTE DE GRAN CANARIA

ESCALA ORIGINAL EN UNE A-3
1:2000
Numérica
Gráfica
0 10 20 40

FECHA
JULIO 2022

TÍTULO DEL PLANO
ESTUDIO DE RUIDO
INVENTARIO DE EDIFICIOS Y FUENTES DE RUIDO

Nº DE PLANO
2
Hoja 57 de 85

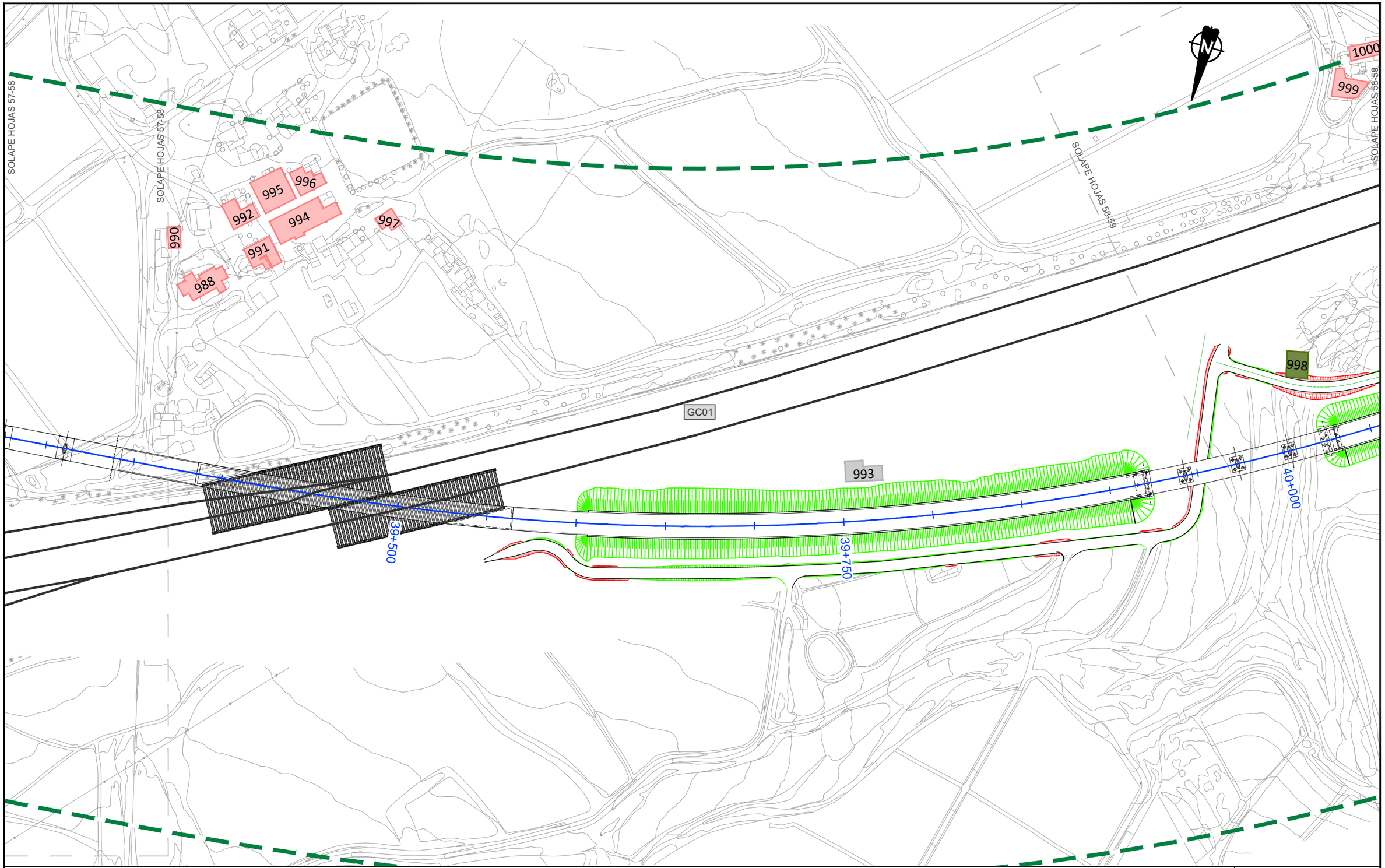

LEYENDA RUIDO

- Ámbito Tramo 1
- Ámbito Tramo 2
- Ámbito Tramo 3
- Ámbito Tramo 4
- Ámbito Tramo 5
- Ámbito Tramo 6
- Ámbito Tramo 7

Edificación

- Residencial
- Recreativo
- Cultural
- Docente
- Sanitario
- Terciario
- Industrial
- Otros

VICEPRESIDENCIA CONSEJERÍA DE OBRAS PUBLICAS, INFRAESTRUCTURAS, TRANSPORTES Y MOVILIDAD
Cabildo de Gran Canaria

TÍTULO
TRAMITACIÓN AMBIENTAL DE LA INFRAESTRUCTURA FERROVIARIA ENTRE LAS PALMAS DE GRAN CANARIA Y MASPALOMAS Y ELEMENTOS ASOCIADOS. FASE B

AUTOR
ineco TGC TRANSPORTE DE GRAN CANARIA

ESCALA ORIGINAL EN UNE A-3
1:2000 Numérica
0 10 20 40 Gráfica

FECHA
JULIO 2022

TÍTULO DEL PLANO
ESTUDIO DE RUIDO
INVENTARIO DE EDIFICIOS Y FUENTES DE RUIDO

Nº DE PLANO
2
Hoja 58 de 85

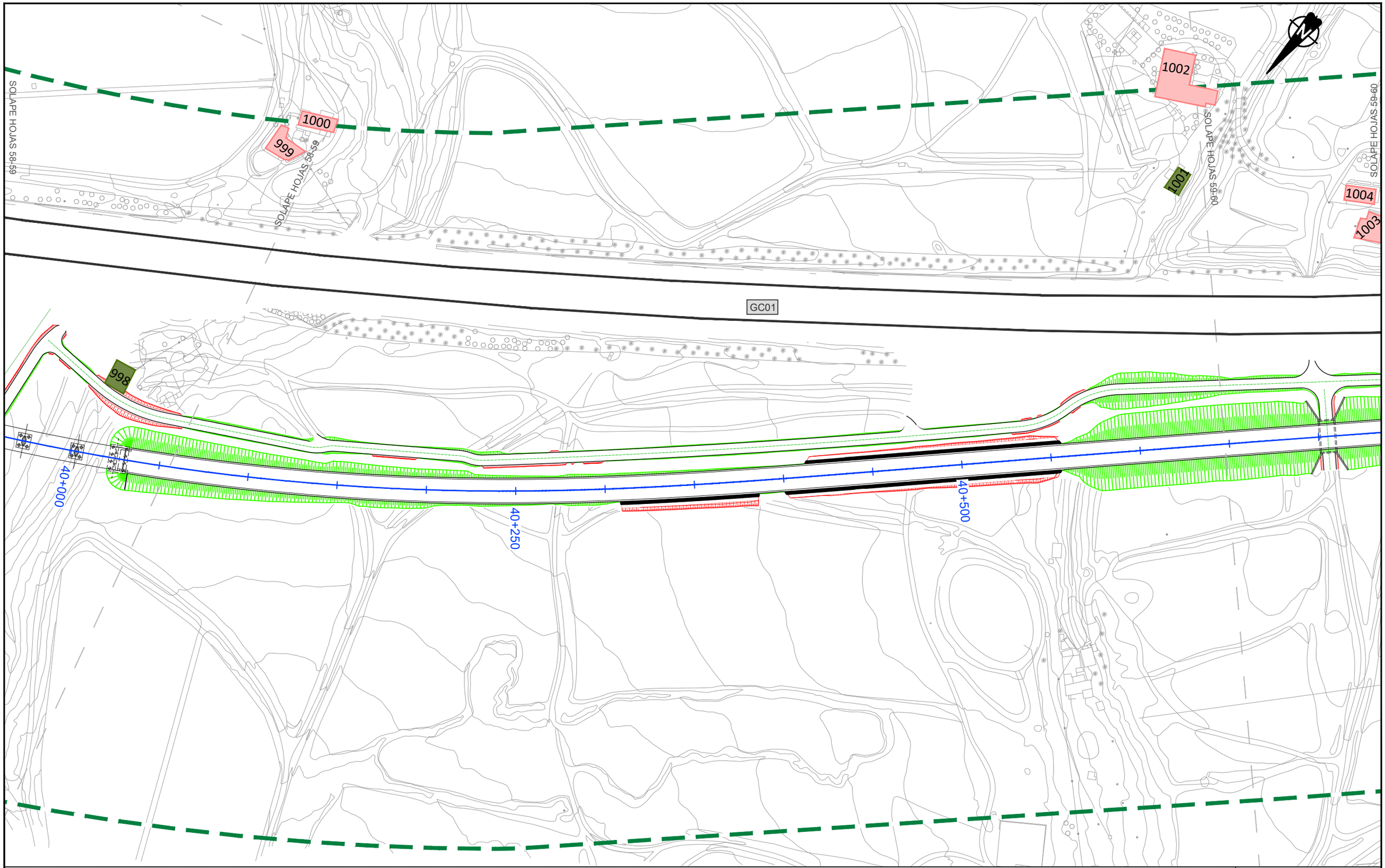

LEYENDA RUIDO

- Ámbito Tramo 1
- Ámbito Tramo 2
- Ámbito Tramo 3
- Ámbito Tramo 4
- Ámbito Tramo 5
- Ámbito Tramo 6
- Ámbito Tramo 7

Edificación

- Residencial
- Recreativo
- Cultural
- Docente
- Sanitario
- Terciario
- Industrial
- Otros

T5

VICEPRESIDENCIA CONSEJERÍA DE OBRAS PÚBLICAS, INFRAESTRUCTURAS, TRANSPORTES Y MOVILIDAD
Cabildo de Gran Canaria

TÍTULO
TRAMITACIÓN AMBIENTAL DE LA INFRAESTRUCTURA FERROVIARIA ENTRE LAS PALMAS DE GRAN CANARIA Y MASPALOMAS Y ELEMENTOS ASOCIADOS. FASE B

AUTOR
ineco TGC TRANSPORTE DE GRAN CANARIA

ESCALA ORIGINAL EN UNE A-3
1:2000 Numérica
Gráfica 0 10 20 40

FECHA
JULIO 2022

TÍTULO DEL PLANO
ESTUDIO DE RUIDO
INVENTARIO DE EDIFICIOS Y FUENTES DE RUIDO

Nº DE PLANO
2

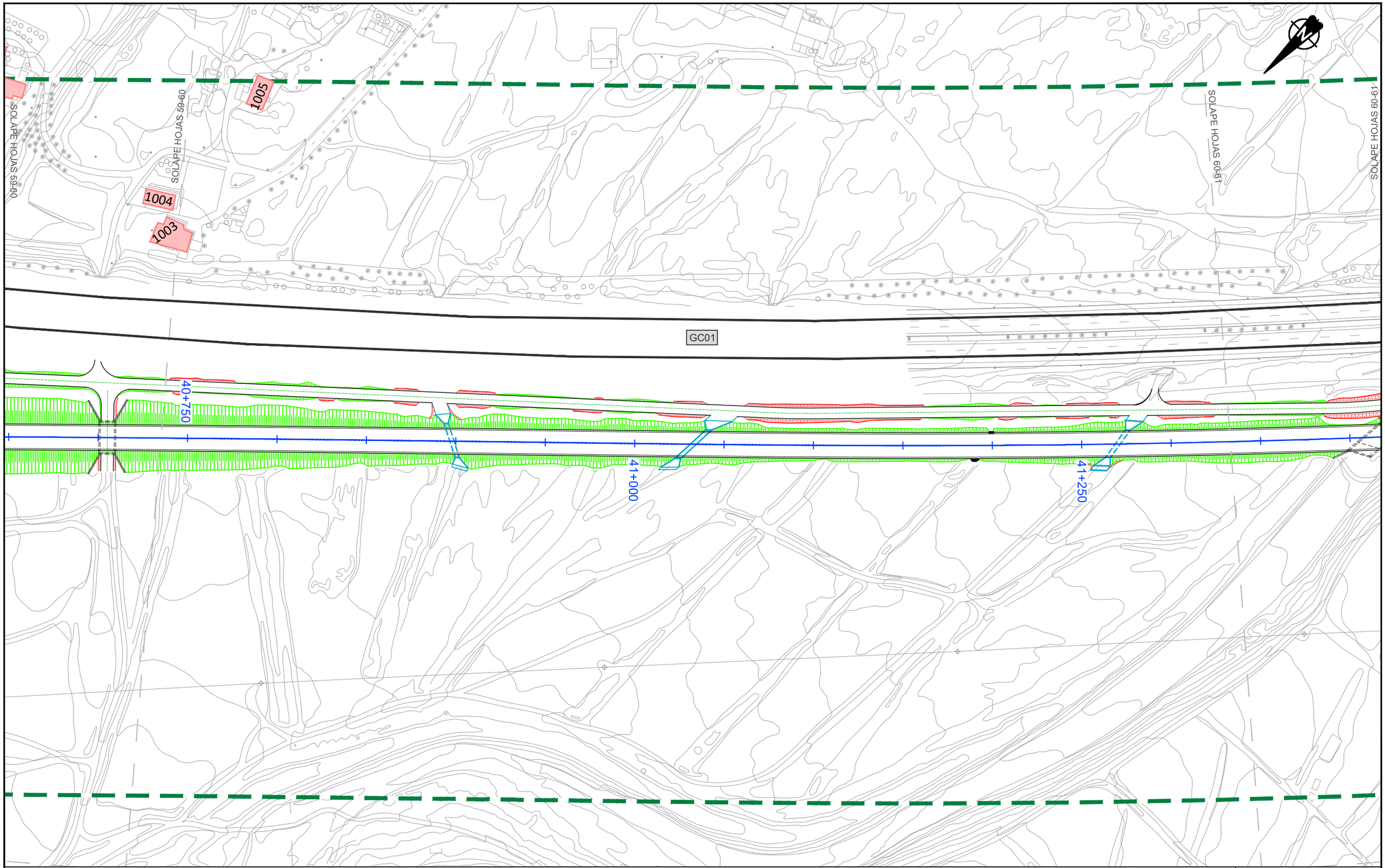

LEYENDA RUIDO

- Ámbito Tramo 1
- Ámbito Tramo 2
- Ámbito Tramo 3
- Ámbito Tramo 4
- Ámbito Tramo 5
- Ámbito Tramo 6
- Ámbito Tramo 7

Edificación

- Residencial
- Recreativo
- Cultural
- Docente
- Sanitario
- Terciario
- Industrial
- Otros

T5

VICEPRESIDENCIA CONSEJERÍA DE OBRAS PÚBLICAS, INFRAESTRUCTURAS, TRANSPORTES Y MOVILIDAD
Cabildo de Gran Canaria

TÍTULO
TRAMITACIÓN AMBIENTAL DE LA INFRAESTRUCTURA FERROVIARIA ENTRE LAS PALMAS DE GRAN CANARIA Y MASPALOMAS Y ELEMENTOS ASOCIADOS. FASE B

AUTOR
ineco TGC TRANSPORTE DE GRAN CANARIA

ESCALA ORIGINAL EN UNE A-3
1:2000 Numérica
Gráfica 0 10 20 40

FECHA
JULIO 2022

TÍTULO DEL PLANO
ESTUDIO DE RUIDO
INVENTARIO DE EDIFICIOS Y FUENTES DE RUIDO

Nº DE PLANO
2

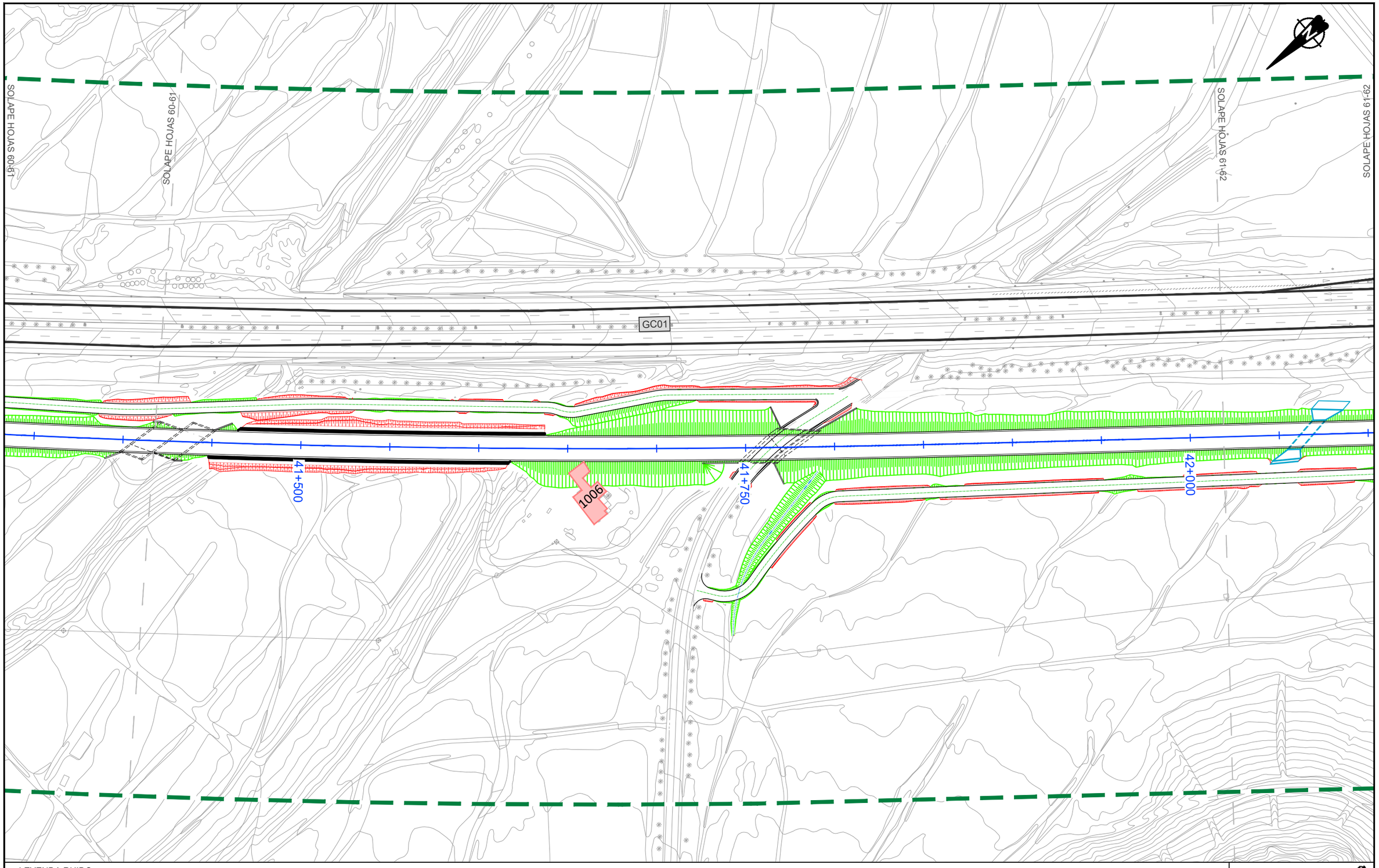

LEYENDA RUIDO

- Ámbito Tramo 1
- Ámbito Tramo 2
- Ámbito Tramo 3
- Ámbito Tramo 4
- Ámbito Tramo 5
- Ámbito Tramo 6
- Ámbito Tramo 7

Edificación

- Residencial
- Recreativo
- Cultural
- Docente
- Sanitario
- Terciario
- Industrial
- Otros

T5

VICEPRESIDENCIA CONSEJERÍA DE OBRAS PÚBLICAS, INFRAESTRUCTURAS, TRANSPORTES Y MOVILIDAD
Cabildo de Gran Canaria

TÍTULO
TRAMITACIÓN AMBIENTAL DE LA INFRAESTRUCTURA FERROVIARIA ENTRE LAS PALMAS DE GRAN CANARIA Y MASPALOMAS Y ELEMENTOS ASOCIADOS. FASE B

AUTOR
ineco TGC TRANSPORTE DE GRAN CANARIA

ESCALA ORIGINAL EN UNE A-3
1:2000 Numérica
Gráfica 0 10 20 40

FECHA
JULIO 2022

TÍTULO DEL PLANO
ESTUDIO DE RUIDO
INVENTARIO DE EDIFICIOS Y FUENTES DE RUIDO

Nº DE PLANO
2
Hoja 61 de 85

SOLAPE HOJAS 61-62

SOLAPE HOJAS 61-62

1007

GC01

SOLAPE HOJAS 62-63

SOLAPE HOJAS 62-63

42+250

42+500

42+750

LEYENDA RUIDO

- Ámbito Tramo 1
- Ámbito Tramo 2
- Ámbito Tramo 3
- Ámbito Tramo 4
- Ámbito Tramo 5
- Ámbito Tramo 6
- Ámbito Tramo 7

Edificación

- Residencial
- Recreativo
- Cultural
- Docente
- Sanitario
- Terciario
- Industrial
- Otros

T5

VICEPRESIDENCIA
CONSEJERÍA DE OBRAS PÚBLICAS, INFRAESTRUCTURAS, TRANSPORTES Y MOVILIDAD
Cabildo de Gran Canaria

TÍTULO

TRAMITACIÓN AMBIENTAL DE LA INFRAESTRUCTURA FERROVIARIA ENTRE LAS PALMAS DE GRAN CANARIA Y MASPALOMAS Y ELEMENTOS ASOCIADOS. FASE B

AUTOR

ineco TGC TRANSPORTE DE GRAN CANARIA

ESCALA ORIGINAL EN UNE A-3

1:2000 Numérica

0 10 20 40 Gráfica

FECHA

JULIO 2022

TÍTULO DEL PLANO

ESTUDIO DE RUIDO
INVENTARIO DE EDIFICIOS Y FUENTES DE RUIDO

Nº DE PLANO

2

Hoja 62 de 85

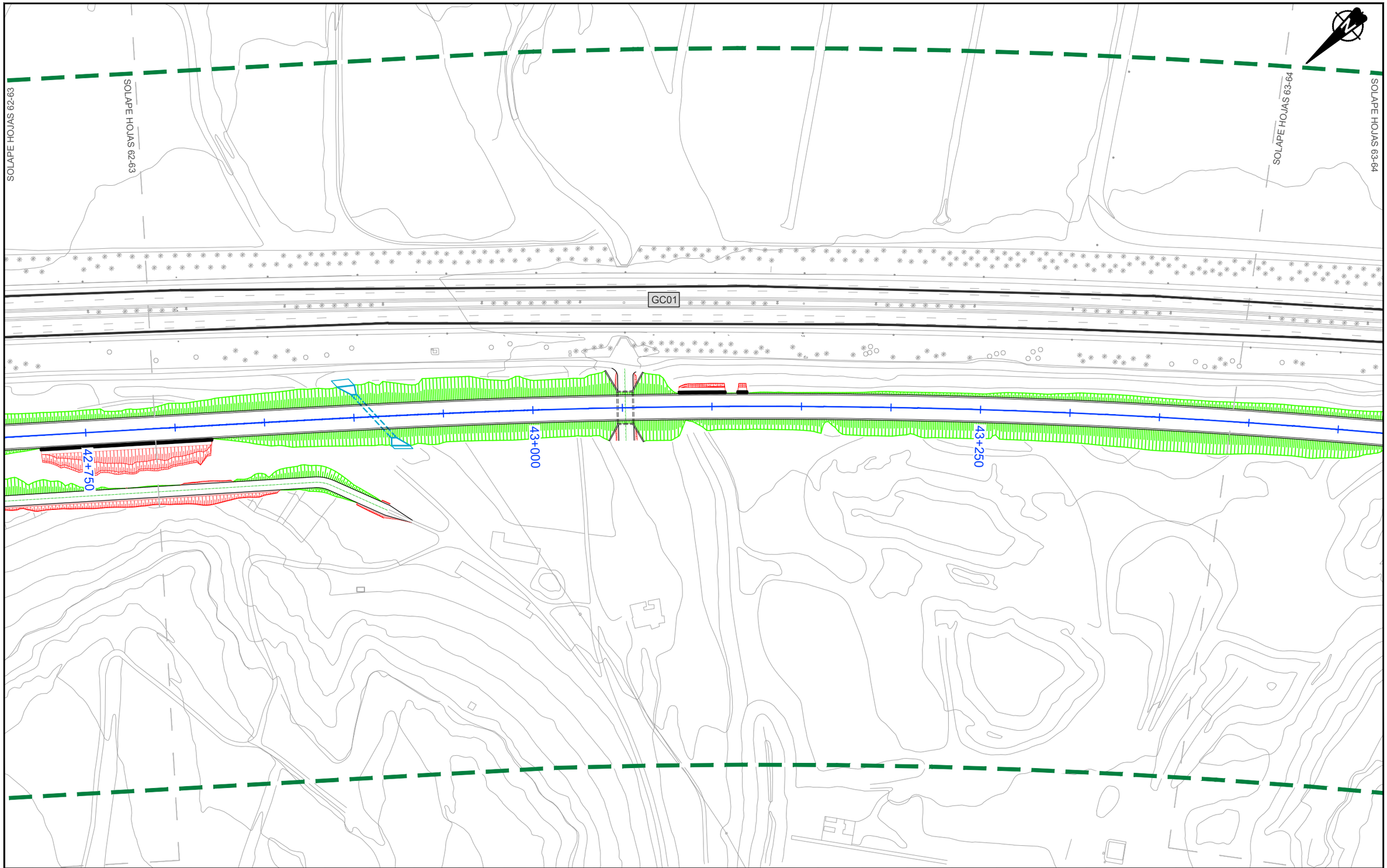

LEYENDA RUIDO

- Ámbito Tramo 1
- Ámbito Tramo 2
- Ámbito Tramo 3
- Ámbito Tramo 4
- Ámbito Tramo 5
- Ámbito Tramo 6
- Ámbito Tramo 7

Edificación

- Residencial
- Recreativo
- Cultural
- Docente
- Sanitario
- Terciario
- Industrial
- Otros

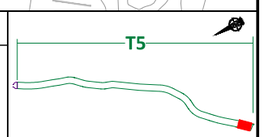

VICEPRESIDENCIA
CONSEJERÍA DE OBRAS PÚBLICAS, INFRAESTRUCTURAS, TRANSPORTES Y MOVILIDAD
Cabildo de Gran Canaria

TÍTULO
TRAMITACIÓN AMBIENTAL DE LA INFRAESTRUCTURA FERROVIARIA ENTRE LAS PALMAS DE GRAN CANARIA Y MASPALOMAS Y ELEMENTOS ASOCIADOS. FASE B

AUTOR
ineco TGC TRANSPORTE DE GRAN CANARIA

ESCALA ORIGINAL EN UNE A-3
1:2000 Numérica
Gráfica 0 10 20 40

FECHA
JULIO 2022

TÍTULO DEL PLANO
ESTUDIO DE RUIDO
INVENTARIO DE EDIFICIOS Y FUENTES DE RUIDO

Nº DE PLANO
2
Hoja 63 de 85

SOLAPE HOJAS 63-64

SOLAPE HOJAS 63-64

SOLAPE HOJAS 64-65

SOLAPE HOJAS 64-65

GC01

43+500

43+750

44+000

FIN TRAMO 5

INICIO TRAMO 6

LEYENDA RUIDO

- Ámbito Tramo 1
- Ámbito Tramo 2
- Ámbito Tramo 3
- Ámbito Tramo 4
- Ámbito Tramo 5
- Ámbito Tramo 6
- Ámbito Tramo 7

Edificación

- Residencial
- Recreativo
- Cultural
- Docente
- Sanitario
- Terciario
- Industrial
- Otros

T6

VICEPRESIDENCIA
CONSEJERÍA DE OBRAS PÚBLICAS, INFRAESTRUCTURAS, TRANSPORTES Y MOVILIDAD

Cabildo de Gran Canaria

TÍTULO

TRAMITACIÓN AMBIENTAL DE LA INFRAESTRUCTURA FERROVIARIA ENTRE LAS PALMAS DE GRAN CANARIA Y MASPALOMAS Y ELEMENTOS ASOCIADOS. FASE B

AUTOR

ineco TGC TRANSPORTE DE GRAN CANARIA

ESCALA ORIGINAL EN UNE A-3

1:2000 Numérica

0 10 20 40 Gráfica

FECHA

JULIO 2022

TÍTULO DEL PLANO

ESTUDIO DE RUIDO
INVENTARIO DE EDIFICIOS Y FUENTES DE RUIDO

Nº DE PLANO

2

Hoja 64 de 85

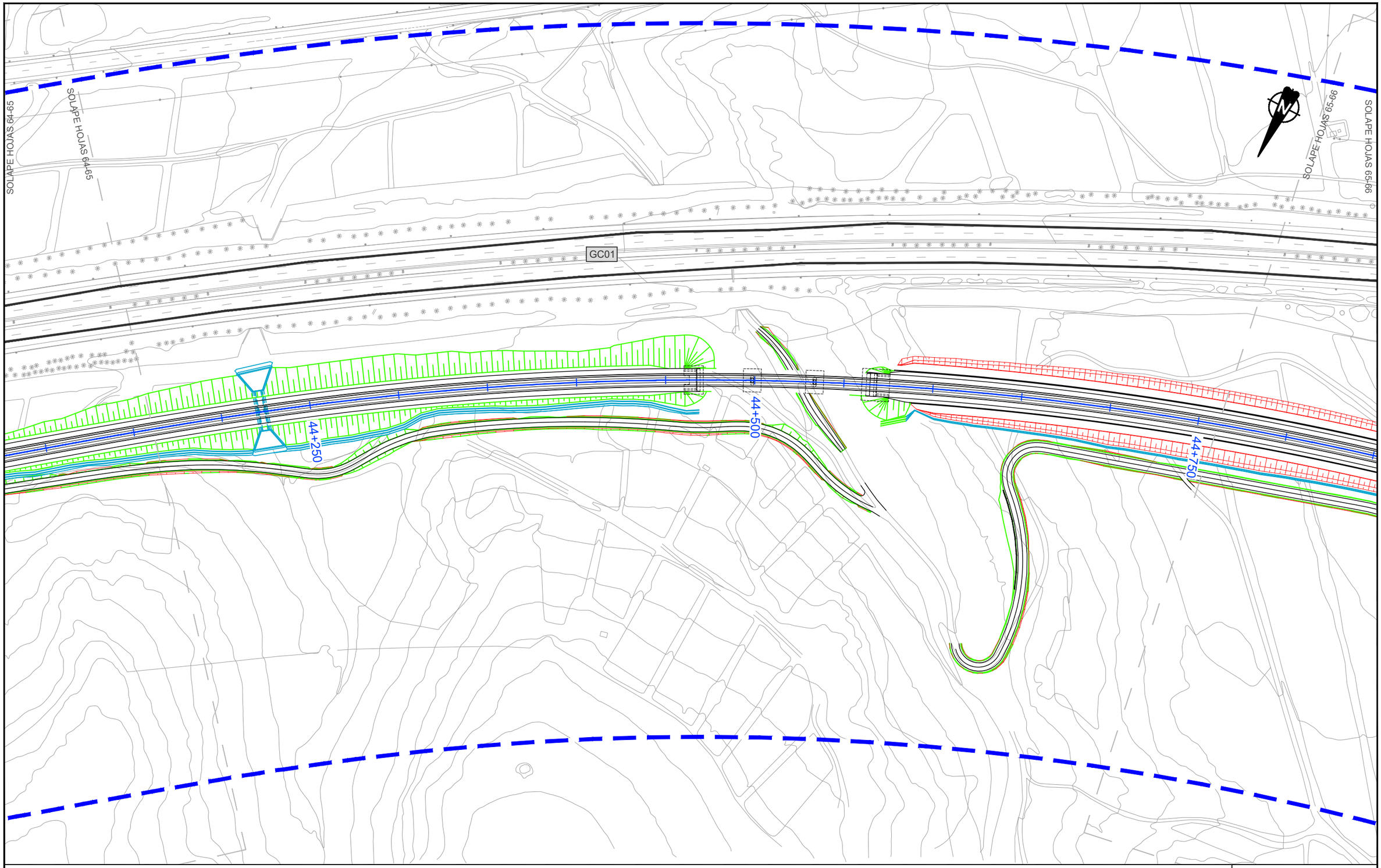

LEYENDA RUIDO

- Ámbito Tramo 1
- Ámbito Tramo 2
- Ámbito Tramo 3
- Ámbito Tramo 4
- Ámbito Tramo 5
- Ámbito Tramo 6
- Ámbito Tramo 7

Edificación

- Residencial
- Recreativo
- Cultural
- Docente
- Sanitario
- Terciario
- Industrial
- Otros

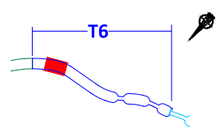

VICEPRESIDENCIA CONSEJERÍA DE OBRAS PÚBLICAS, INFRAESTRUCTURAS, TRANSPORTES Y MOVILIDAD
Cabildo de Gran Canaria

TÍTULO
TRAMITACIÓN AMBIENTAL DE LA INFRAESTRUCTURA FERROVIARIA ENTRE LAS PALMAS DE GRAN CANARIA Y MASPALOMAS Y ELEMENTOS ASOCIADOS. FASE B

AUTOR
ineco TGC TRANSPORTE DE GRAN CANARIA

ESCALA ORIGINAL EN UNE A-3
1:2000 Numérica
0 10 20 40 Gráfica

FECHA
JULIO 2022

TÍTULO DEL PLANO
ESTUDIO DE RUIDO
INVENTARIO DE EDIFICIOS Y FUENTES DE RUIDO

Nº DE PLANO
2
Hoja 65 de 85

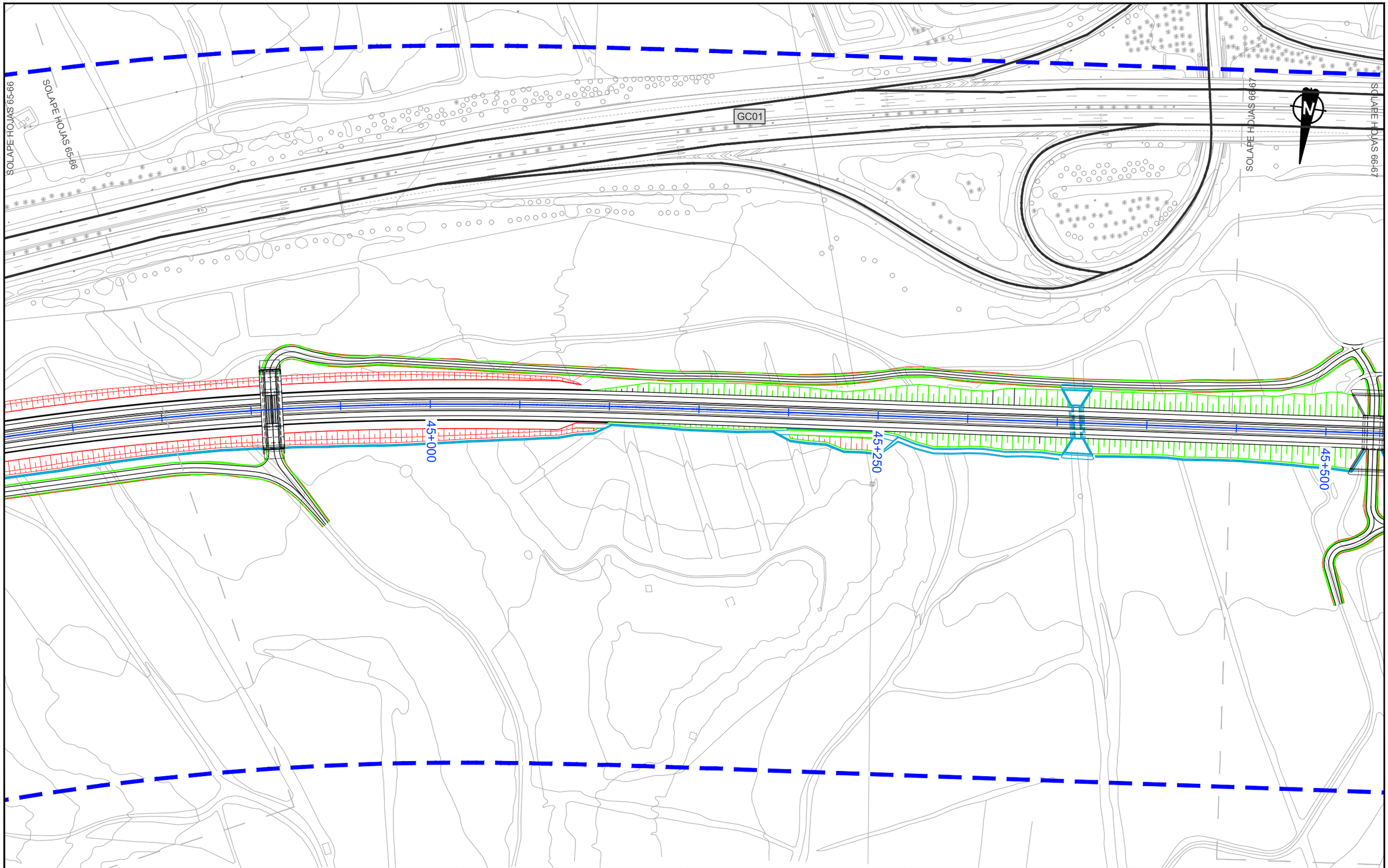

LEYENDA RUIDO

- Ámbito Tramo 1
- Ámbito Tramo 2
- Ámbito Tramo 3
- Ámbito Tramo 4
- Ámbito Tramo 5
- Ámbito Tramo 6
- Ámbito Tramo 7

Edificación

- Residencial
- Recreativo
- Cultural
- Docente
- Sanitario
- Terciario
- Industrial
- Otros

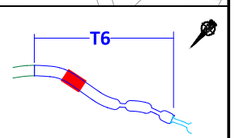

VICEPRESIDENCIA
CONSEJERÍA DE OBRAS PÚBLICAS, INFRAESTRUCTURAS, TRANSPORTES Y MOVILIDAD
Cabildo de Gran Canaria

TÍTULO
TRAMITACIÓN AMBIENTAL DE LA INFRAESTRUCTURA FERROVIARIA ENTRE LAS PALMAS DE GRAN CANARIA Y MASPALOMAS Y ELEMENTOS ASOCIADOS. FASE B

AUTOR
ineco TGC TRANSPORTE DE GRAN CANARIA

ESCALA ORIGINAL EN UNE A-3
1:2000 Numérica
Gráfica 0 10 20 40

FECHA
JULIO 2022

TÍTULO DEL PLANO
ESTUDIO DE RUIDO
INVENTARIO DE EDIFICIOS Y FUENTES DE RUIDO

Nº DE PLANO
2
Hoja 66 de 85

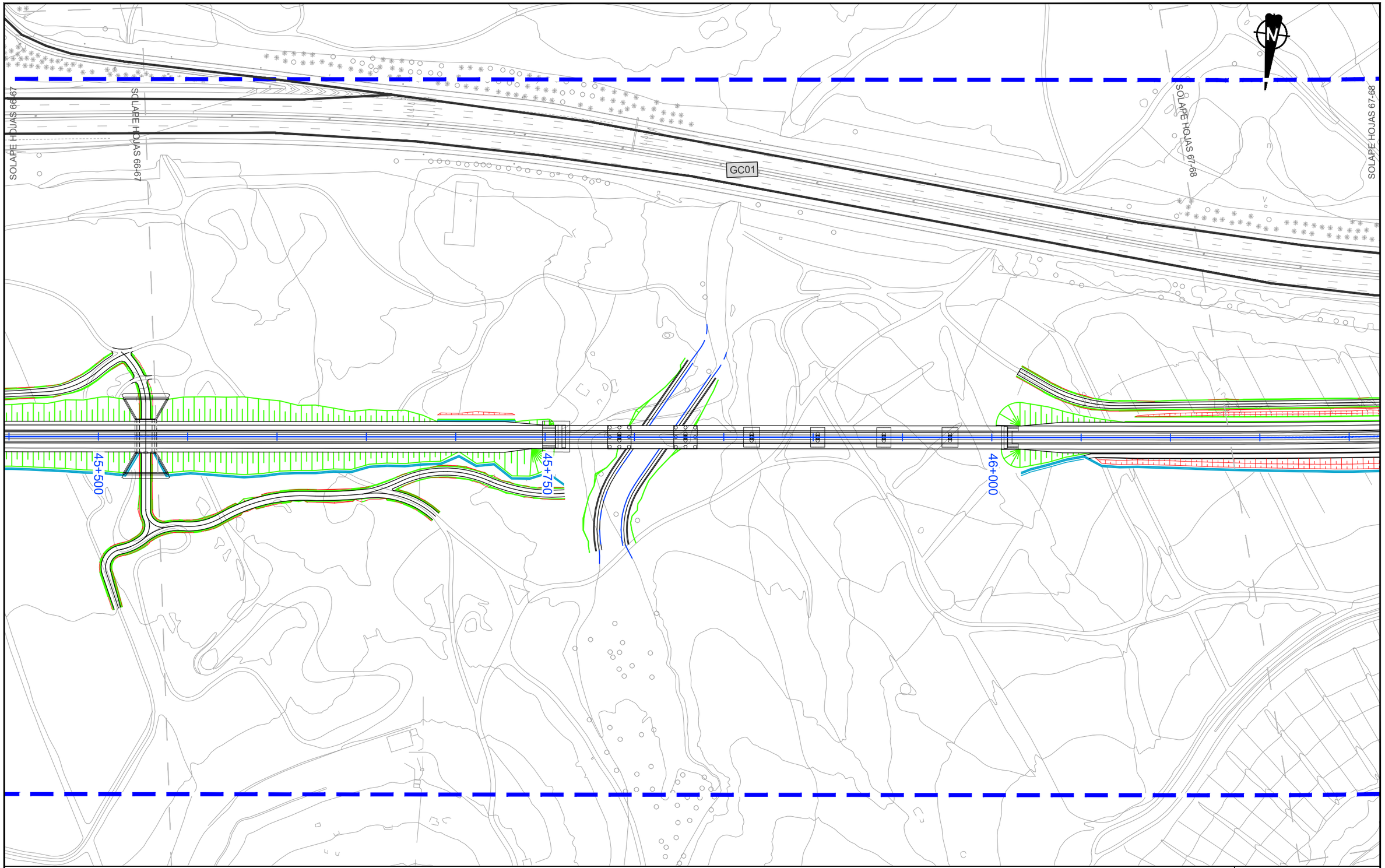

LEYENDA RUIDO

- Ámbito Tramo 1
- Ámbito Tramo 2
- Ámbito Tramo 3
- Ámbito Tramo 4
- Ámbito Tramo 5
- Ámbito Tramo 6
- Ámbito Tramo 7

Edificación

- Residencial
- Recreativo
- Cultural
- Docente
- Sanitario
- Terciario
- Industrial
- Otros

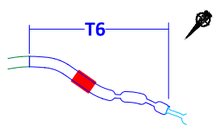

VICEPRESIDENCIA
CONSEJERÍA DE OBRAS PÚBLICAS, INFRAESTRUCTURAS, TRANSPORTES Y MOVILIDAD
Cabildo de Gran Canaria

TÍTULO
TRAMITACIÓN AMBIENTAL DE LA INFRAESTRUCTURA FERROVIARIA ENTRE LAS PALMAS DE GRAN CANARIA Y MASPALOMAS Y ELEMENTOS ASOCIADOS. FASE B

AUTOR
ineco TGC TRANSPORTE DE GRAN CANARIA

ESCALA ORIGINAL EN UNE A-3
1:2000 Numérica
0 10 20 40 Gráfica

FECHA
JULIO 2022

TÍTULO DEL PLANO
ESTUDIO DE RUIDO
INVENTARIO DE EDIFICIOS Y FUENTES DE RUIDO

Nº DE PLANO
2
Hoja 67 de 85

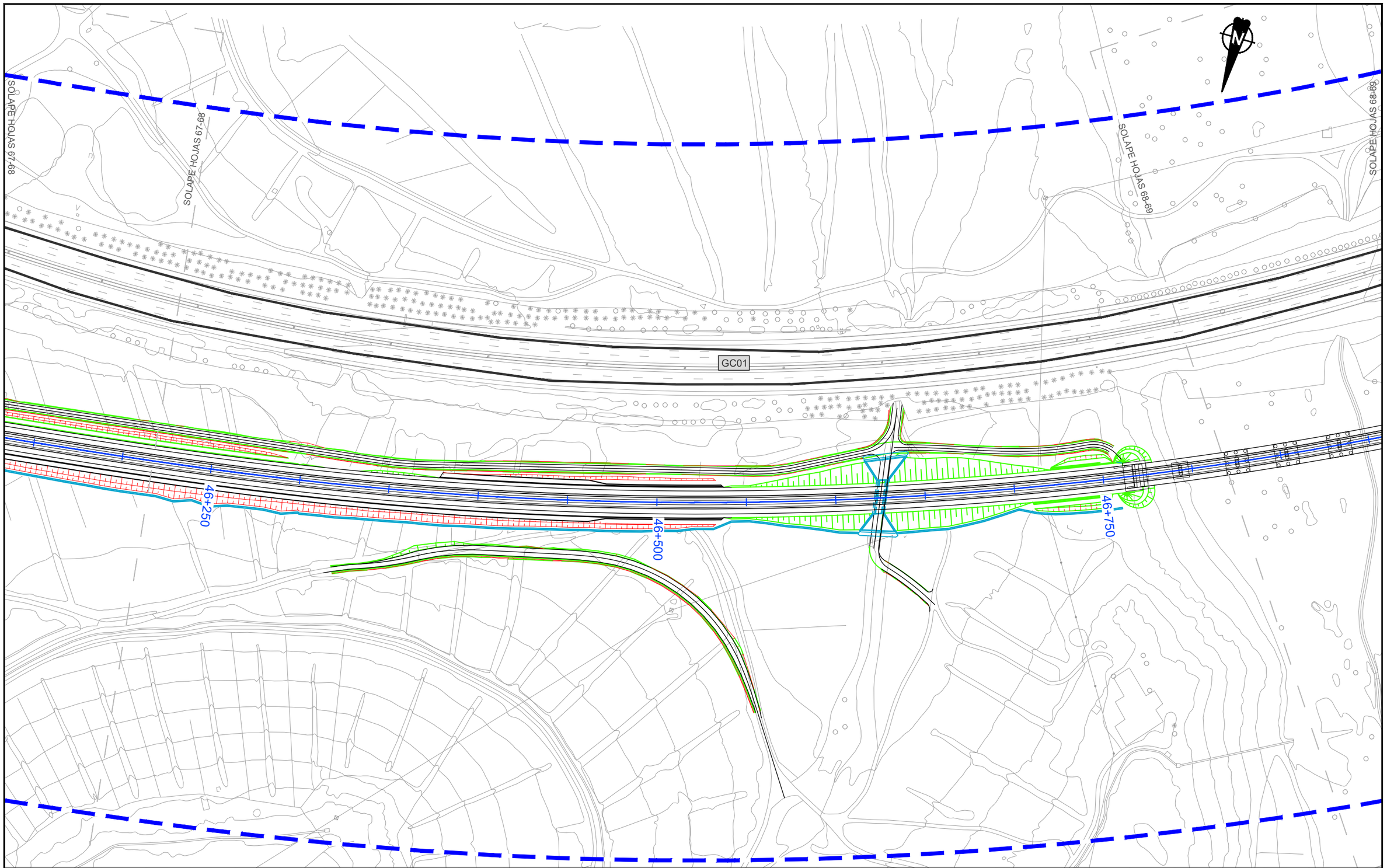

LEYENDA RUIDO

- Ámbito Tramo 1
- Ámbito Tramo 2
- Ámbito Tramo 3
- Ámbito Tramo 4
- Ámbito Tramo 5
- Ámbito Tramo 6
- Ámbito Tramo 7

Edificación

- Residencial
- Recreativo
- Cultural
- Docente
- Sanitario
- Terciario
- Industrial
- Otros

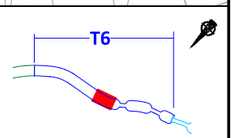

VICEPRESIDENCIA
CONSEJERÍA DE OBRAS PÚBLICAS, INFRAESTRUCTURAS, TRANSPORTES Y MOVILIDAD
Cabildo de Gran Canaria

TÍTULO

TRAMITACIÓN AMBIENTAL DE LA INFRAESTRUCTURA FERROVIARIA ENTRE LAS PALMAS DE GRAN CANARIA Y MASPALOMAS Y ELEMENTOS ASOCIADOS. FASE B

AUTOR

ineco TGC TRANSPORTE DE GRAN CANARIA

ESCALA ORIGINAL EN UNE A-3

1:2000 Numérica

0 10 20 40 Gráfica

FECHA

JULIO 2022

TÍTULO DEL PLANO

ESTUDIO DE RUIDO
INVENTARIO DE EDIFICIOS Y FUENTES DE RUIDO

Nº DE PLANO

2

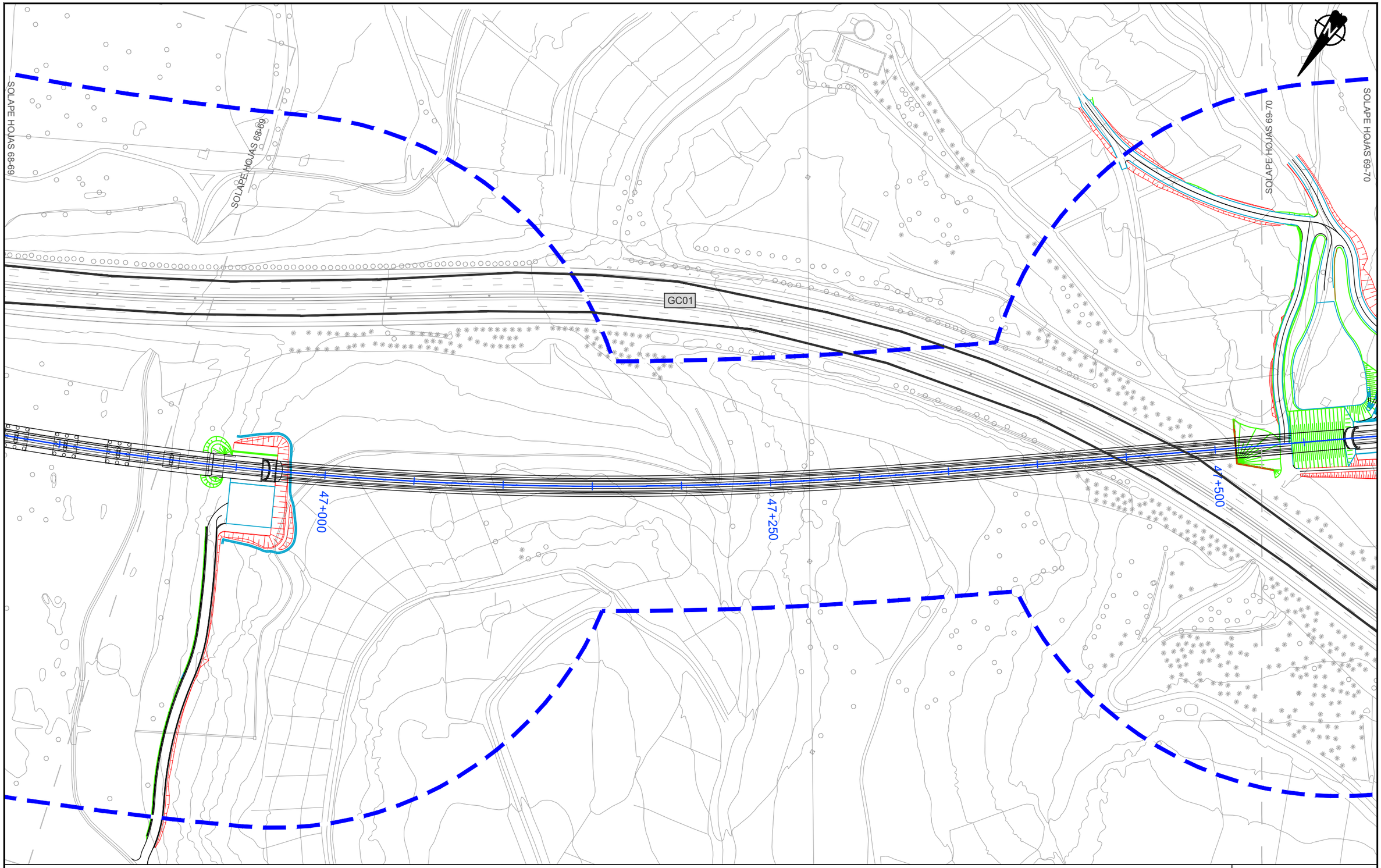

LEYENDA RUIDO

- Ámbito Tramo 1
- Ámbito Tramo 2
- Ámbito Tramo 3
- Ámbito Tramo 4
- Ámbito Tramo 5
- Ámbito Tramo 6
- Ámbito Tramo 7

Edificación

- Residencial
- Recreativo
- Cultural
- Docente
- Sanitario
- Terciario
- Industrial
- Otros

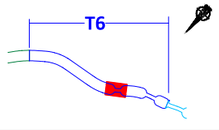

VICEPRESIDENCIA
CONSEJERÍA DE OBRAS PÚBLICAS, INFRAESTRUCTURAS, TRANSPORTES Y MOVILIDAD
Cabildo de Gran Canaria

TÍTULO
TRAMITACIÓN AMBIENTAL DE LA INFRAESTRUCTURA FERROVIARIA ENTRE LAS PALMAS DE GRAN CANARIA Y MASPALOMAS Y ELEMENTOS ASOCIADOS. FASE B

AUTOR
ineco TGC TRANSPORTE DE GRAN CANARIA

ESCALA ORIGINAL EN UNE A-3
1:2000 Numérica
Gráfica 0 10 20 40

FECHA
JULIO 2022

TÍTULO DEL PLANO
ESTUDIO DE RUIDO
INVENTARIO DE EDIFICIOS Y FUENTES DE RUIDO

Nº DE PLANO
2
Hoja 69 de 85

SOLAPE HOJAS 69-70

SOLAPE HOJAS 69-70

SOLAPE HOJAS 70-71

SOLAPE HOJAS 70-71

47+750

48+000

48+250

LEYENDA RUIDO

- Ámbito Tramo 1
- Ámbito Tramo 2
- Ámbito Tramo 3
- Ámbito Tramo 4
- Ámbito Tramo 5
- Ámbito Tramo 6
- Ámbito Tramo 7

Edificación

- Residencial
- Recreativo
- Cultural
- Docente
- Sanitario
- Terciario
- Industrial
- Otros

T6

VICEPRESIDENCIA
CONSEJERÍA DE OBRAS PÚBLICAS, INFRAESTRUCTURAS, TRANSPORTES Y MOVILIDAD
Cabildo de Gran Canaria

TÍTULO

TRAMITACIÓN AMBIENTAL DE LA INFRAESTRUCTURA FERROVIARIA ENTRE LAS PALMAS DE GRAN CANARIA Y MASPALOMAS Y ELEMENTOS ASOCIADOS. FASE B

AUTOR

ineco TGC TRANSPORTE DE GRAN CANARIA

ESCALA ORIGINAL EN UNE A-3

1:2000 Numérica

Gráfica 0 10 20 40

FECHA

JULIO 2022

TÍTULO DEL PLANO

ESTUDIO DE RUIDO
INVENTARIO DE EDIFICIOS Y FUENTES DE RUIDO

Nº DE PLANO

2

Hoja 70 de 85

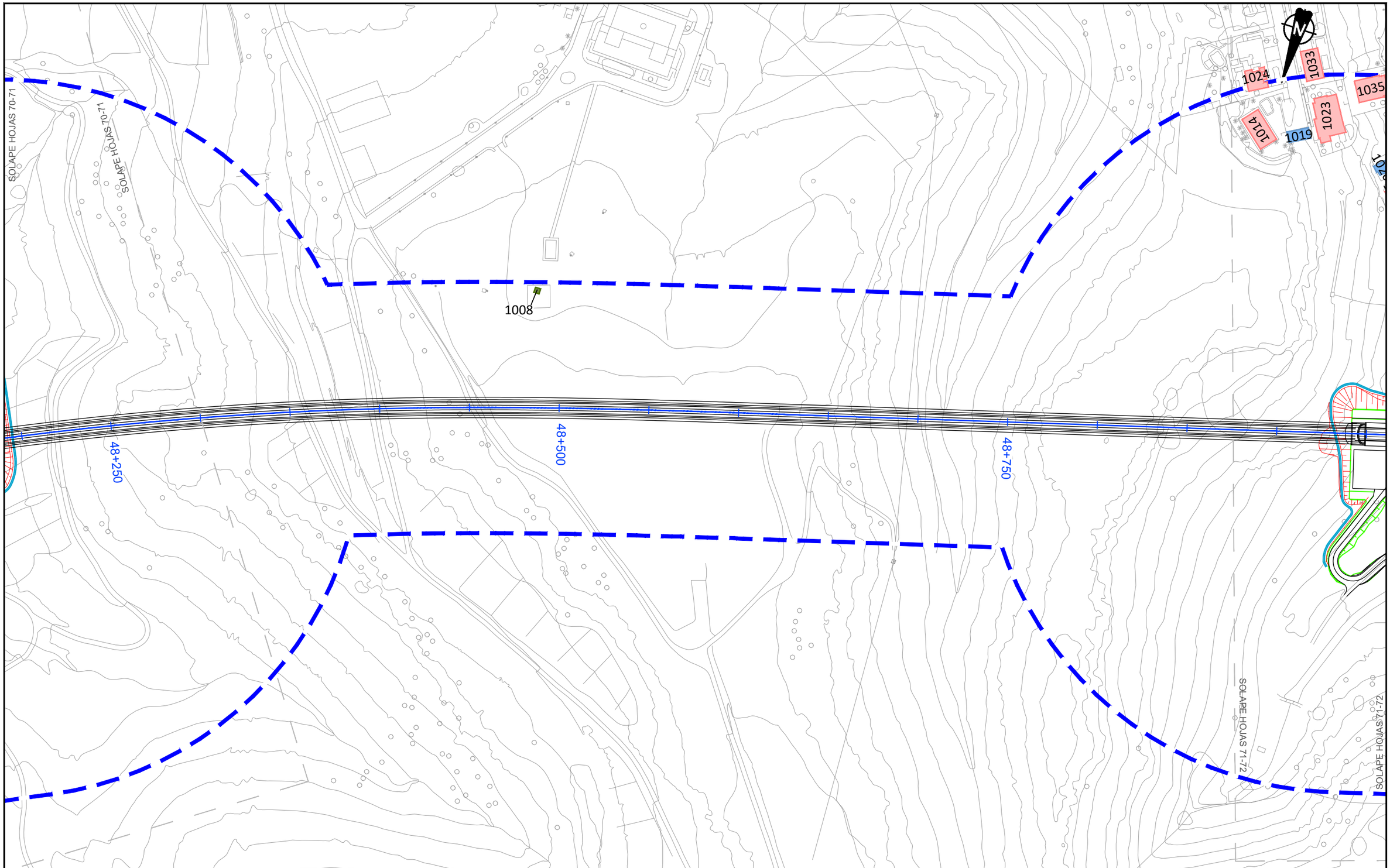

LEYENDA RUIDO

- Ámbito Tramo 1
- Ámbito Tramo 2
- Ámbito Tramo 3
- Ámbito Tramo 4
- Ámbito Tramo 5
- Ámbito Tramo 6
- Ámbito Tramo 7

Edificación

- Residencial
- Recreativo
- Cultural
- Docente
- Sanitario
- Terciario
- Industrial
- Otros

T6

VICEPRESIDENCIA CONSEJERÍA DE OBRAS PÚBLICAS, INFRAESTRUCTURAS, TRANSPORTES Y MOVILIDAD
Cabildo de Gran Canaria

TÍTULO
TRAMITACIÓN AMBIENTAL DE LA INFRAESTRUCTURA FERROVIARIA ENTRE LAS PALMAS DE GRAN CANARIA Y MASPALOMAS Y ELEMENTOS ASOCIADOS. FASE B

AUTOR
ineco TGC TRANSPORTE DE GRAN CANARIA

ESCALA ORIGINAL EN UNE A-3
1:2000 Numérica
0 10 20 40 Gráfica

FECHA
JULIO 2022

TÍTULO DEL PLANO
ESTUDIO DE RUIDO
INVENTARIO DE EDIFICIOS Y FUENTES DE RUIDO

Nº DE PLANO
2
Hoja 71 de 85

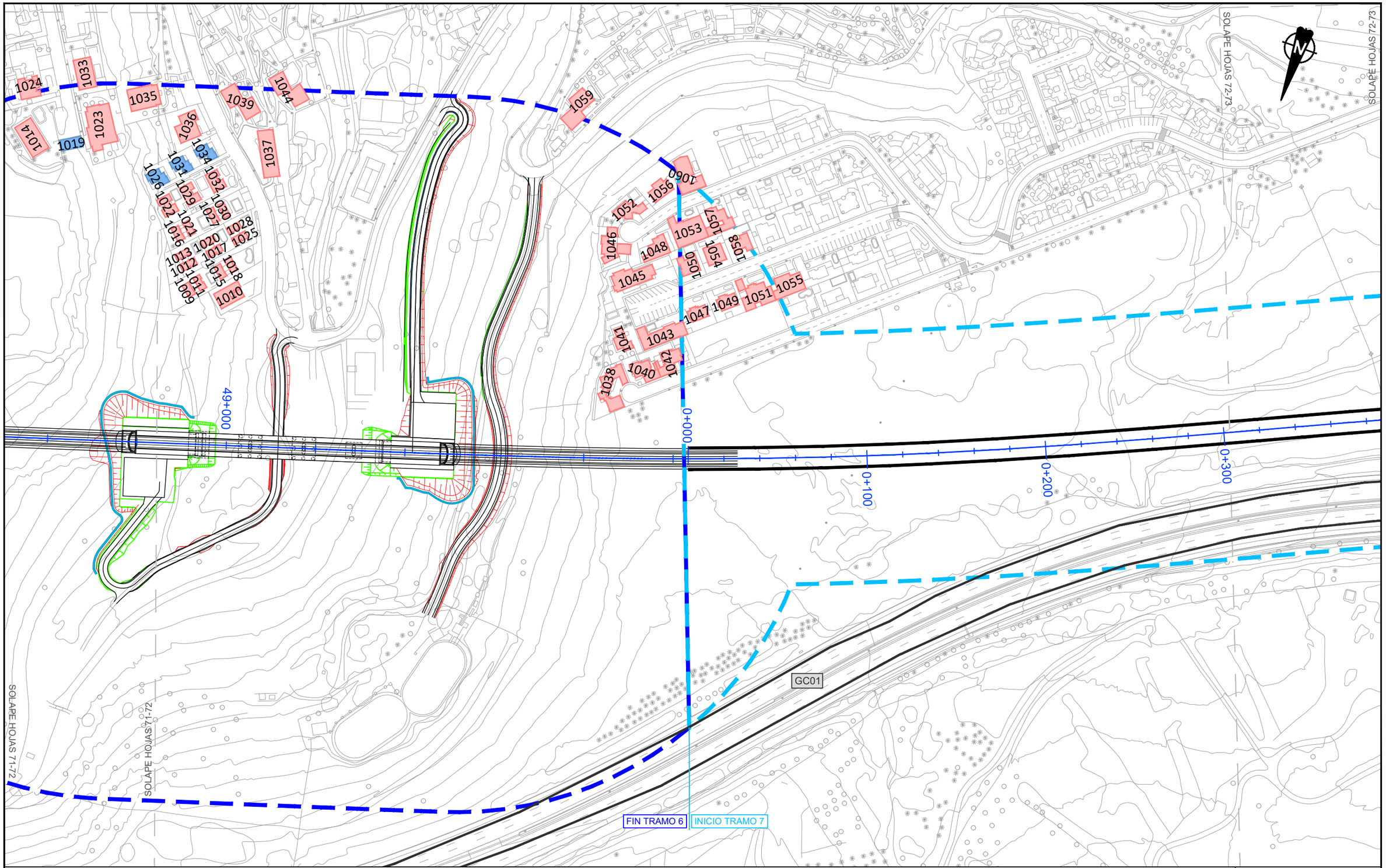

LEYENDA RUIDO

- Ámbito Tramo 1
- Ámbito Tramo 2
- Ámbito Tramo 3
- Ámbito Tramo 4
- Ámbito Tramo 5
- Ámbito Tramo 6
- Ámbito Tramo 7

Edificación

- Residencial
- Recreativo
- Cultural
- Docente
- Sanitario
- Terciario
- Industrial
- Otros



Cabildo de Gran Canaria
VICEPRESIDENCIA
CONSEJERÍA DE OBRAS PÚBLICAS, INFRAESTRUCTURAS, TRANSPORTES Y MOVILIDAD

TÍTULO
TRAMITACIÓN AMBIENTAL DE LA INFRAESTRUCTURA FERROVIARIA ENTRE LAS PALMAS DE GRAN CANARIA Y MASPALOMAS Y ELEMENTOS ASOCIADOS. FASE B

AUTOR
ineco TGC TRANSPORTE DE GRAN CANARIA

ESCALA ORIGINAL EN UNE A-3
1:2000
Numérica
Gráfica
0 10 20 40

FECHA
JULIO 2022

TÍTULO DEL PLANO
ESTUDIO DE RUIDO
INVENTARIO DE EDIFICIOS Y FUENTES DE RUIDO

Nº DE PLANO
2
Hoja 72 de 85

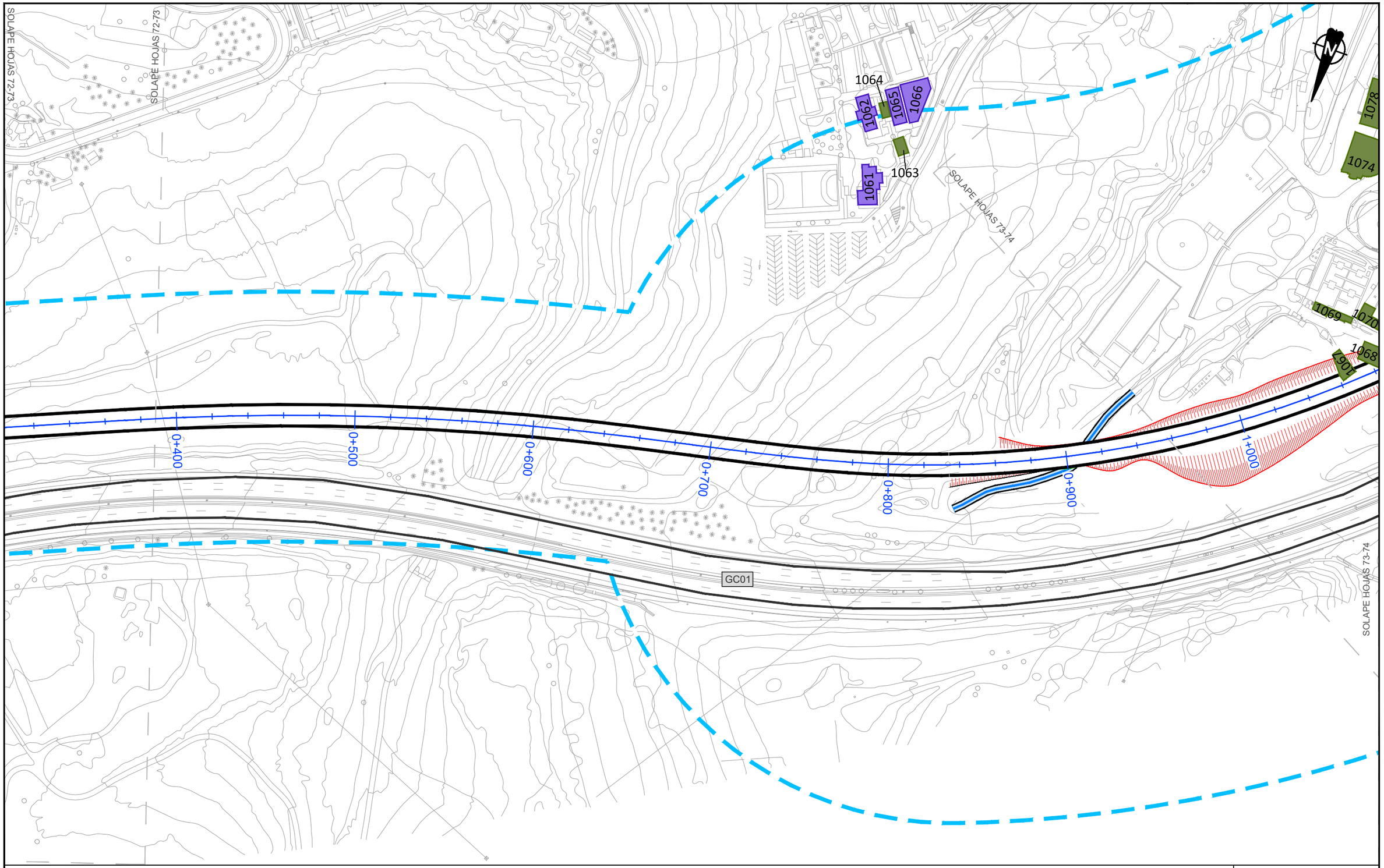

LEYENDA RUIDO

- Ámbito Tramo 1
- Ámbito Tramo 2
- Ámbito Tramo 3
- Ámbito Tramo 4
- Ámbito Tramo 5
- Ámbito Tramo 6
- Ámbito Tramo 7

Edificación

- Residencial
- Recreativo
- Cultural
- Docente
- Sanitario
- Terciario
- Industrial
- Otros

T7

VICEPRESIDENCIA CONSEJERÍA DE OBRAS PÚBLICAS, INFRAESTRUCTURAS, TRANSPORTES Y MOVILIDAD
Cabildo de Gran Canaria

TÍTULO
TRAMITACIÓN AMBIENTAL DE LA INFRAESTRUCTURA FERROVIARIA ENTRE LAS PALMAS DE GRAN CANARIA Y MASPALOMAS Y ELEMENTOS ASOCIADOS. FASE B

AUTOR
ineco TGC TRANSPORTE DE GRAN CANARIA

ESCALA ORIGINAL EN UNE A-3
1:2000 Numérica
0 10 20 40 Gráfica

FECHA
JULIO 2022

TÍTULO DEL PLANO
ESTUDIO DE RUIDO
INVENTARIO DE EDIFICIOS Y FUENTES DE RUIDO

Nº DE PLANO
2
Hoja 73 de 85

SOLAPE HOJAS 73-74

SOLAPE HOJAS 74-75

SOLAPE HOJAS 74-75

SOLAPE HOJAS 73-74

GC01

1+000 1+100 1+200 1+300 1+400 1+500 1+600 1+700

1068 1069 1070 1071 1072 1073 1074 1075 1076 1077 1078 1079 1080 1081 1082 1083 1084 1085 1086 1087 1088 1089 1090 1091 1092 1093 1094 1095 1096 1097 1099

LEYENDA RUIDO

- Ámbito Tramo 1
- Ámbito Tramo 2
- Ámbito Tramo 3
- Ámbito Tramo 4
- Ámbito Tramo 5
- Ámbito Tramo 6
- Ámbito Tramo 7

Edificación

- Residencial
- Recreativo
- Cultural
- Docente
- Sanitario
- Terciario
- Industrial
- Otros

T7

VICEPRESIDENCIA
CONSEJERÍA DE OBRAS PÚBLICAS, INFRAESTRUCTURAS, TRANSPORTES Y MOVILIDAD
Cabildo de Gran Canaria

TÍTULO
TRAMITACIÓN AMBIENTAL DE LA INFRAESTRUCTURA FERROVIARIA ENTRE LAS PALMAS DE GRAN CANARIA Y MASPALOMAS Y ELEMENTOS ASOCIADOS. FASE B

AUTOR
ineco TGC TRANSPORTE DE GRAN CANARIA

ESCALA ORIGINAL EN UNE A-3
1:2000 Numérica
0 10 20 40 Gráfica

FECHA
JULIO 2022

TÍTULO DEL PLANO
ESTUDIO DE RUIDO
INVENTARIO DE EDIFICIOS Y FUENTES DE RUIDO

Nº DE PLANO
2
Hoja 74 de 85

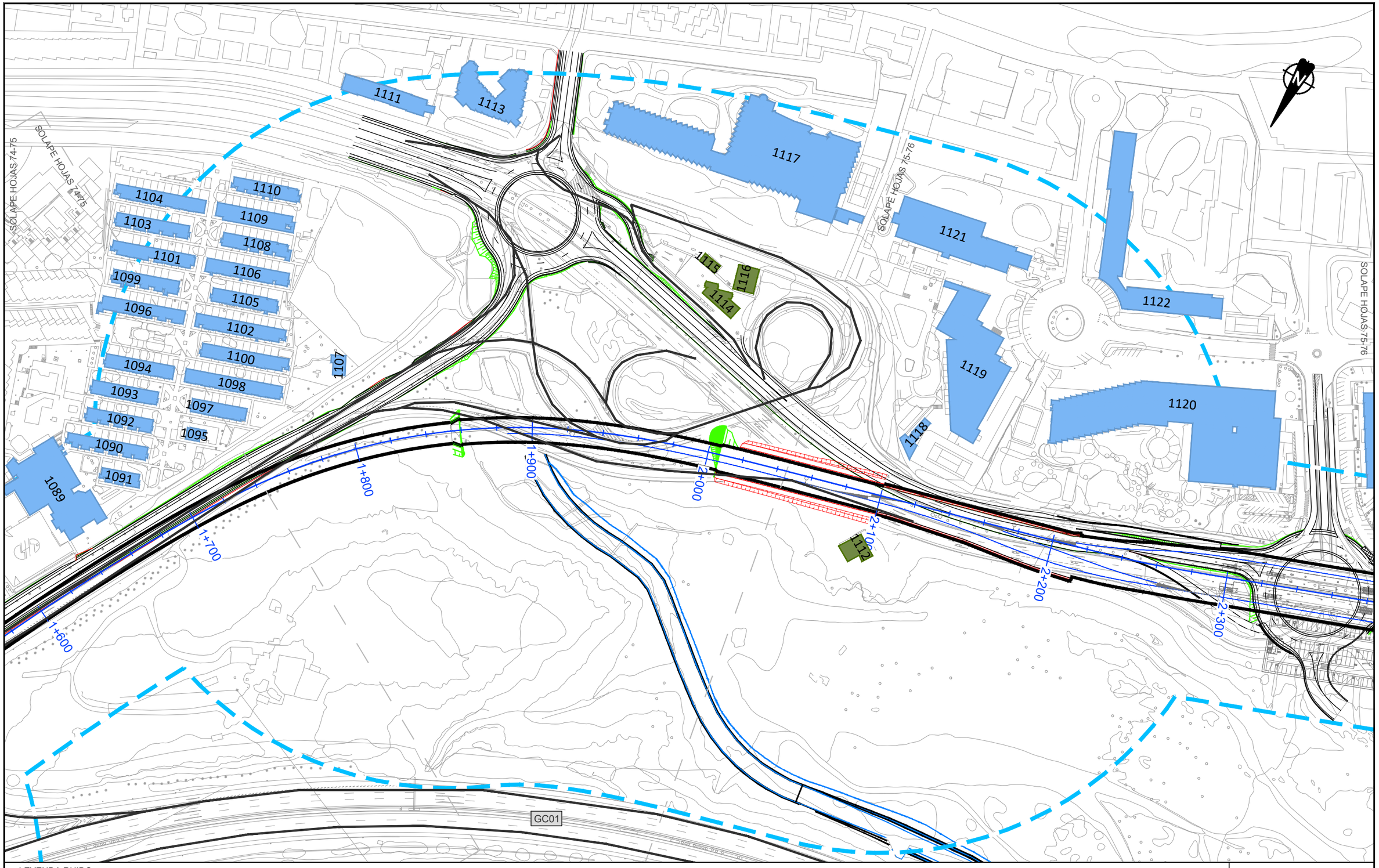

LEYENDA RUIDO

- Ámbito Tramo 1
- Ámbito Tramo 2
- Ámbito Tramo 3
- Ámbito Tramo 4
- Ámbito Tramo 5
- Ámbito Tramo 6
- Ámbito Tramo 7

Edificación

- Residencial
- Recreativo
- Cultural
- Docente
- Sanitario
- Terciario
- Industrial
- Otros

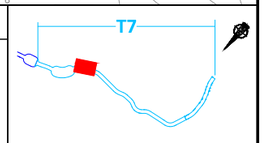

Cabildo de Gran Canaria
VICEPRESIDENCIA
CONSEJERÍA DE OBRAS PÚBLICAS, INFRAESTRUCTURAS, TRANSPORTES Y MOVILIDAD

TÍTULO
TRAMITACIÓN AMBIENTAL DE LA INFRAESTRUCTURA FERROVIARIA ENTRE LAS PALMAS DE GRAN CANARIA Y MASPALOMAS Y ELEMENTOS ASOCIADOS. FASE B

AUTOR
ineco TGC TRANSPORTE DE GRAN CANARIA

ESCALA ORIGINAL EN UNE A-3
1:2000 Numérica
Gráfica 0 10 20 40

FECHA
JULIO 2022

TÍTULO DEL PLANO
ESTUDIO DE RUIDO
INVENTARIO DE EDIFICIOS Y FUENTES DE RUIDO

Nº DE PLANO
2
Hoja 75 de 85

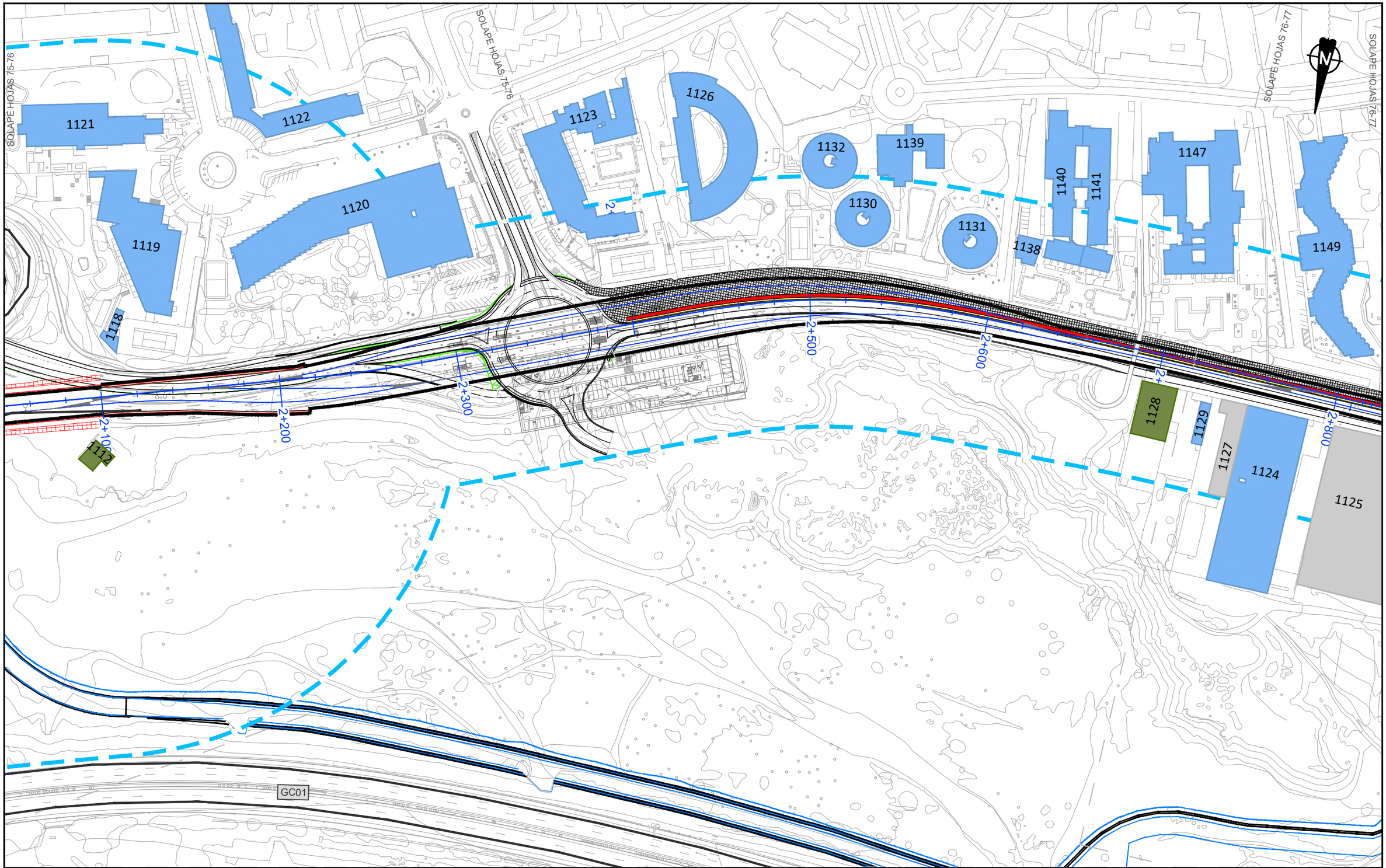

LEYENDA RUIDO

- Ámbito Tramo 1
- Ámbito Tramo 2
- Ámbito Tramo 3
- Ámbito Tramo 4
- Ámbito Tramo 5
- Ámbito Tramo 6
- Ámbito Tramo 7

Edificación

- Residencial
- Recreativo
- Cultural
- Docente
- Sanitario
- Terciario
- Industrial
- Otros

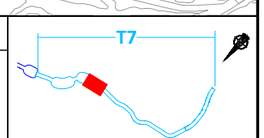

Cabildo de Gran Canaria
VICEPRESIDENCIA
CONSEJERÍA DE OBRAS PÚBLICAS, INFRAESTRUCTURAS, TRANSPORTES Y MOVILIDAD

TÍTULO
TRAMITACIÓN AMBIENTAL DE LA INFRAESTRUCTURA FERROVIARIA ENTRE LAS PALMAS DE GRAN CANARIA Y MASPALOMAS Y ELEMENTOS ASOCIADOS. FASE B

AUTOR
ineco TGC TRANSPORTE DE GRAN CANARIA

ESCALA ORIGINAL EN UNE A-3
1:2000
Numérica
Gráfica
0 10 20 40

FECHA
JULIO 2022

TÍTULO DEL PLANO
ESTUDIO DE RUIDO
INVENTARIO DE EDIFICIOS Y FUENTES DE RUIDO

Nº DE PLANO
2

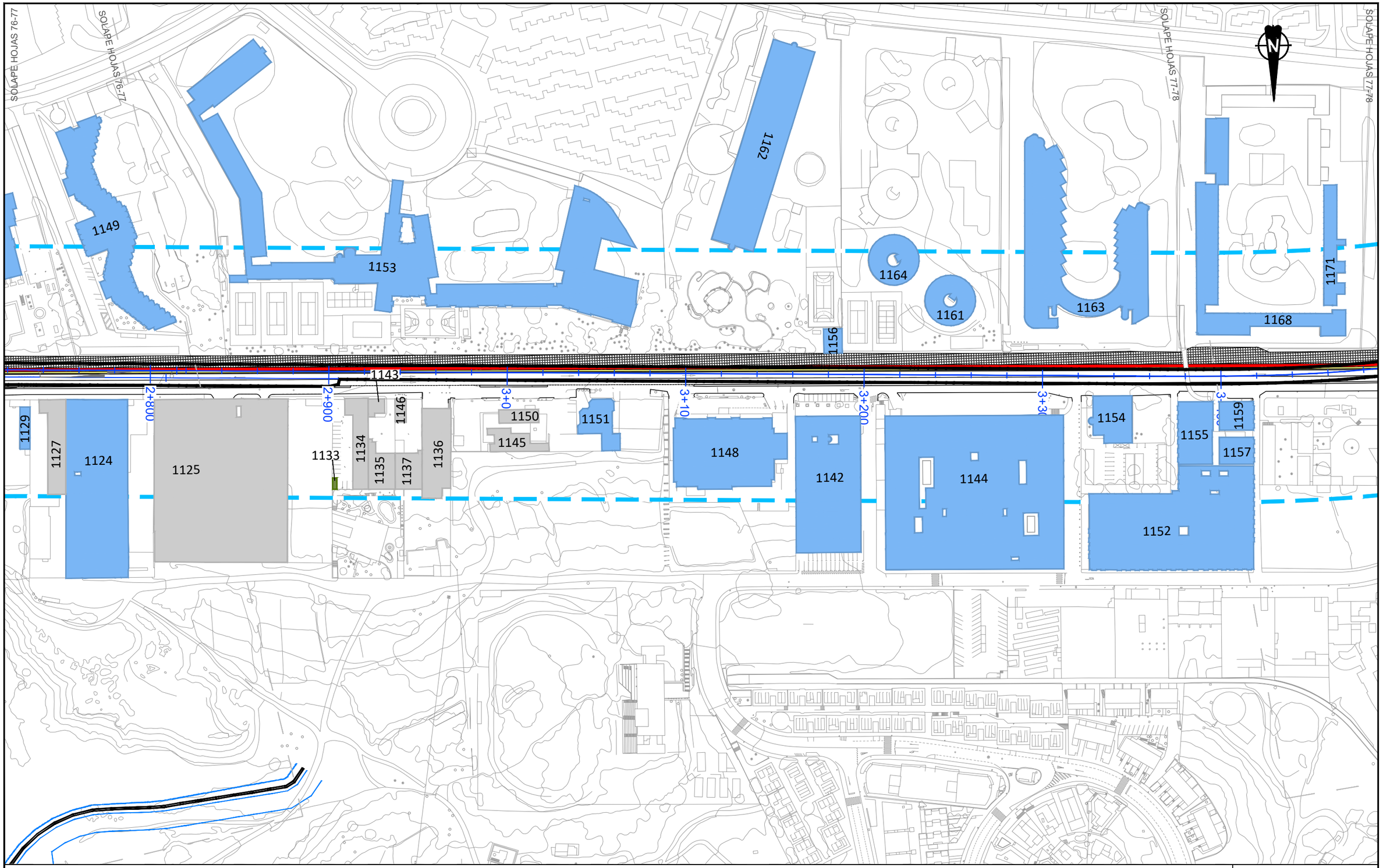

LEYENDA RUIDO

- Ámbito Tramo 1
- Ámbito Tramo 2
- Ámbito Tramo 3
- Ámbito Tramo 4
- Ámbito Tramo 5
- Ámbito Tramo 6
- Ámbito Tramo 7

Edificación

- Residencial
- Recreativo
- Cultural
- Docente
- Sanitario
- Terciario
- Industrial
- Otros

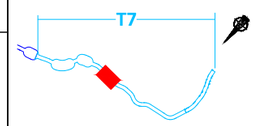

Cabildo de Gran Canaria
VICEPRESIDENCIA
CONSEJERÍA DE OBRAS PÚBLICAS, INFRAESTRUCTURAS, TRANSPORTES Y MOVILIDAD

TÍTULO
TRAMITACIÓN AMBIENTAL DE LA INFRAESTRUCTURA FERROVIARIA ENTRE LAS PALMAS DE GRAN CANARIA Y MASPALOMAS Y ELEMENTOS ASOCIADOS. FASE B

AUTOR
ineco TGC TRANSPORTE DE GRAN CANARIA

ESCALA ORIGINAL EN UNE A-3
1:2000 Numérica
Gráfica 0 10 20 40

FECHA
JULIO 2022

TÍTULO DEL PLANO
ESTUDIO DE RUIDO
INVENTARIO DE EDIFICIOS Y FUENTES DE RUIDO

Nº DE PLANO
2

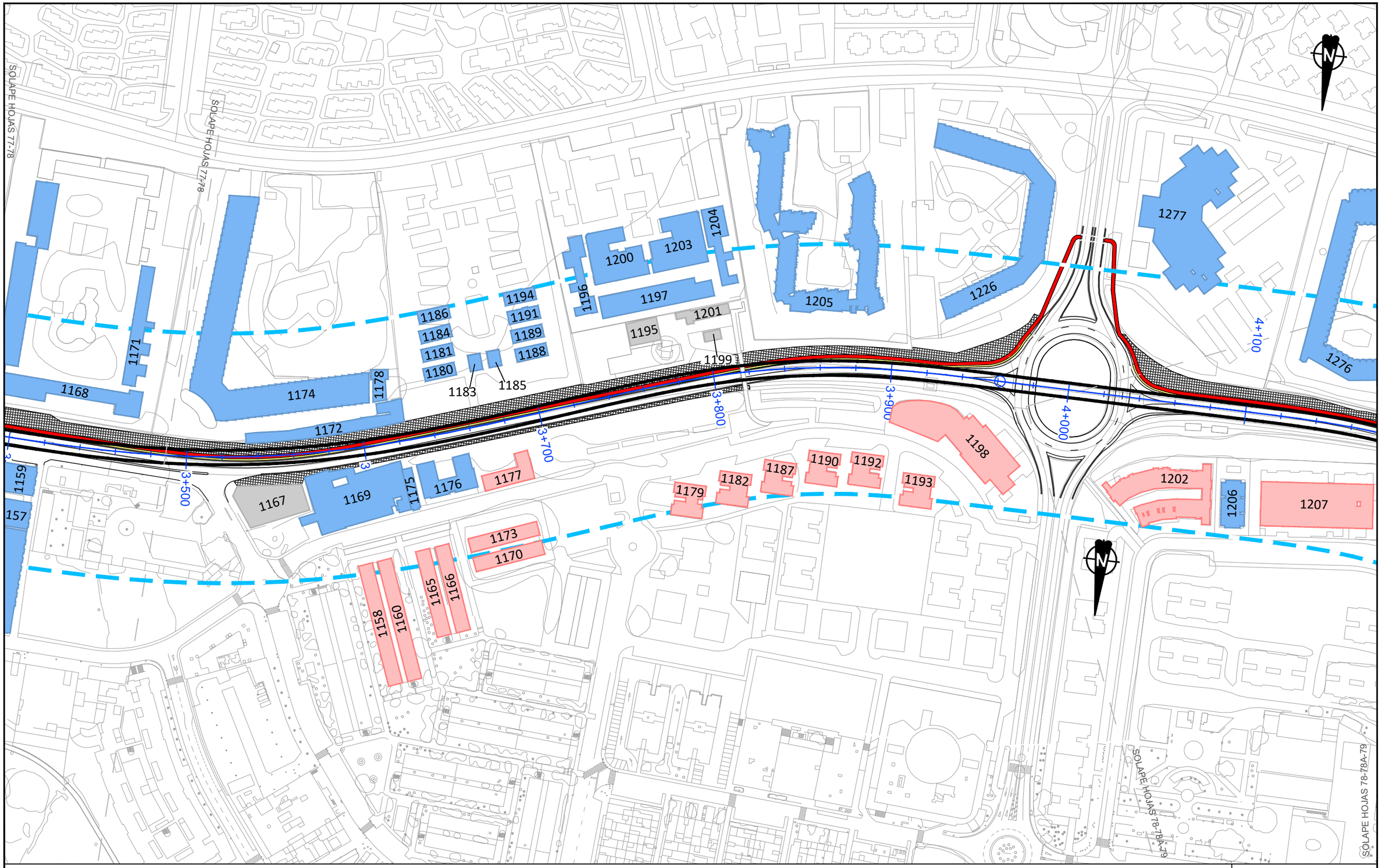

LEYENDA RUIDO

- Ámbito Tramo 1
- Ámbito Tramo 2
- Ámbito Tramo 3
- Ámbito Tramo 4
- Ámbito Tramo 5
- Ámbito Tramo 6
- Ámbito Tramo 7

Edificación

- Residencial
- Recreativo
- Cultural
- Docente
- Sanitario
- Terciario
- Industrial
- Otros

Cabildo de Gran Canaria — VICEPRESIDENCIA, CONSEJERÍA DE OBRAS PÚBLICAS, INFRAESTRUCTURAS, TRANSPORTES Y MOVILIDAD	TÍTULO: TRAMITACIÓN AMBIENTAL DE LA INFRAESTRUCTURA FERROVIARIA ENTRE LAS PALMAS DE GRAN CANARIA Y MASPALOMAS Y ELEMENTOS ASOCIADOS. FASE B	AUTOR: ineco, TGC TRANSPORTE DE GRAN CANARIA	ESCALA ORIGINAL EN UNE A-3: 1:2000 Numérica; Gráfica 0 10 20 40	FECHA: JULIO 2022	TÍTULO DEL PLANO: ESTUDIO DE RUIDO INVENTARIO DE EDIFICIOS Y FUENTES DE RUIDO	Nº DE PLANO: 2 Hoja 78 de 85

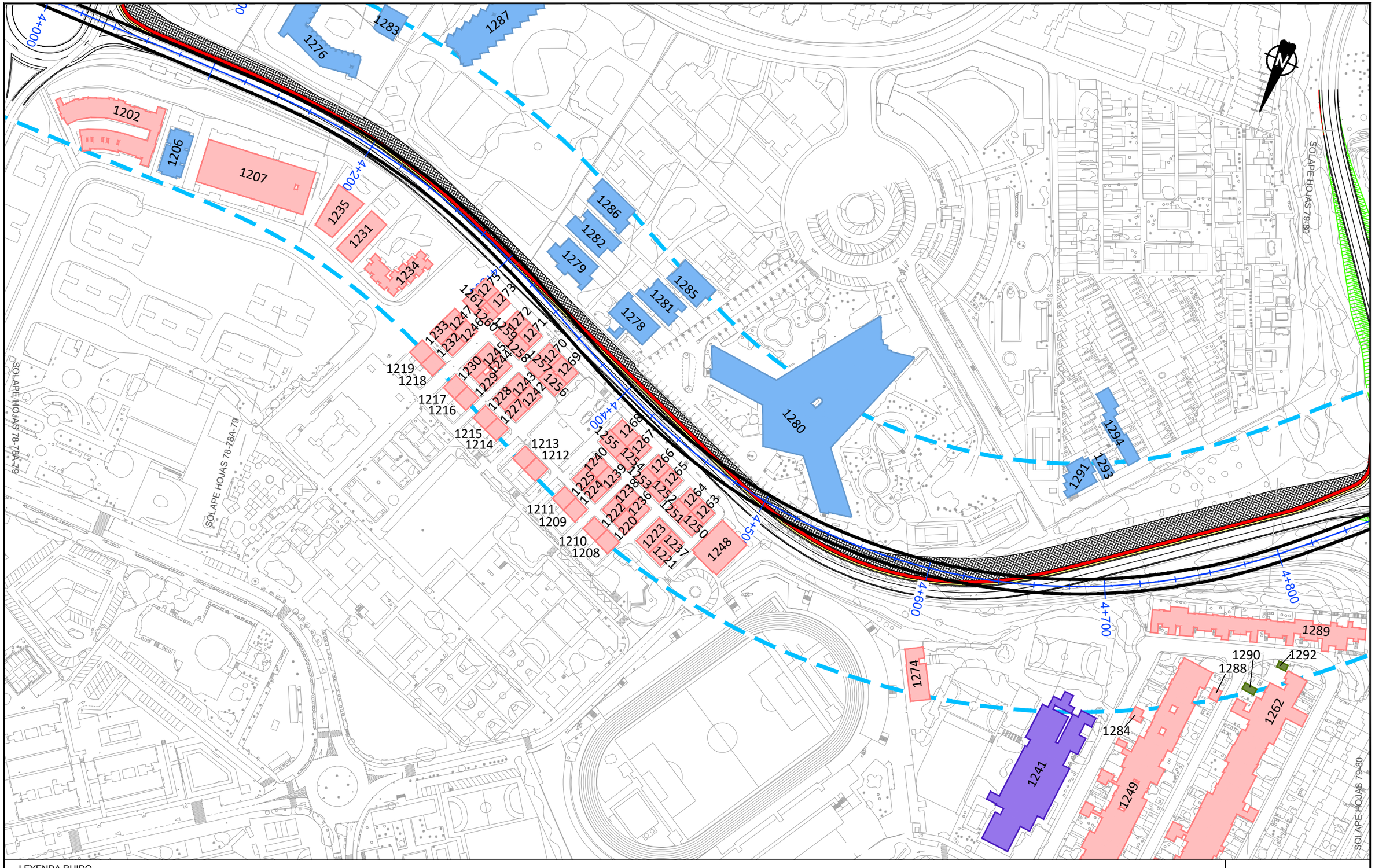

LEYENDA RUIDO

- Ámbito Tramo 1
- Ámbito Tramo 2
- Ámbito Tramo 3
- Ámbito Tramo 4
- Ámbito Tramo 5
- Ámbito Tramo 6
- Ámbito Tramo 7

Edificación

- Residencial
- Recreativo
- Cultural
- Docente
- Sanitario
- Terciario
- Industrial
- Otros

T7

VICEPRESIDENCIA CONSEJERÍA DE OBRAS PÚBLICAS, INFRAESTRUCTURAS, TRANSPORTES Y MOVILIDAD	TÍTULO: TRAMITACIÓN AMBIENTAL DE LA INFRAESTRUCTURA FERROVIARIA ENTRE LAS PALMAS DE GRAN CANARIA Y MASPALOMAS Y ELEMENTOS ASOCIADOS. FASE B	AUTOR: ineco TGC	ESCALA ORIGINAL EN UNE A-3: 1:2000 Numérica; 0 10 20 40 Gráfica	FECHA: JULIO 2022	TÍTULO DEL PLANO: ESTUDIO DE RUIDO INVENTARIO DE EDIFICIOS Y FUENTES DE RUIDO	Nº DE PLANO: 2 Hoja 79 de 85

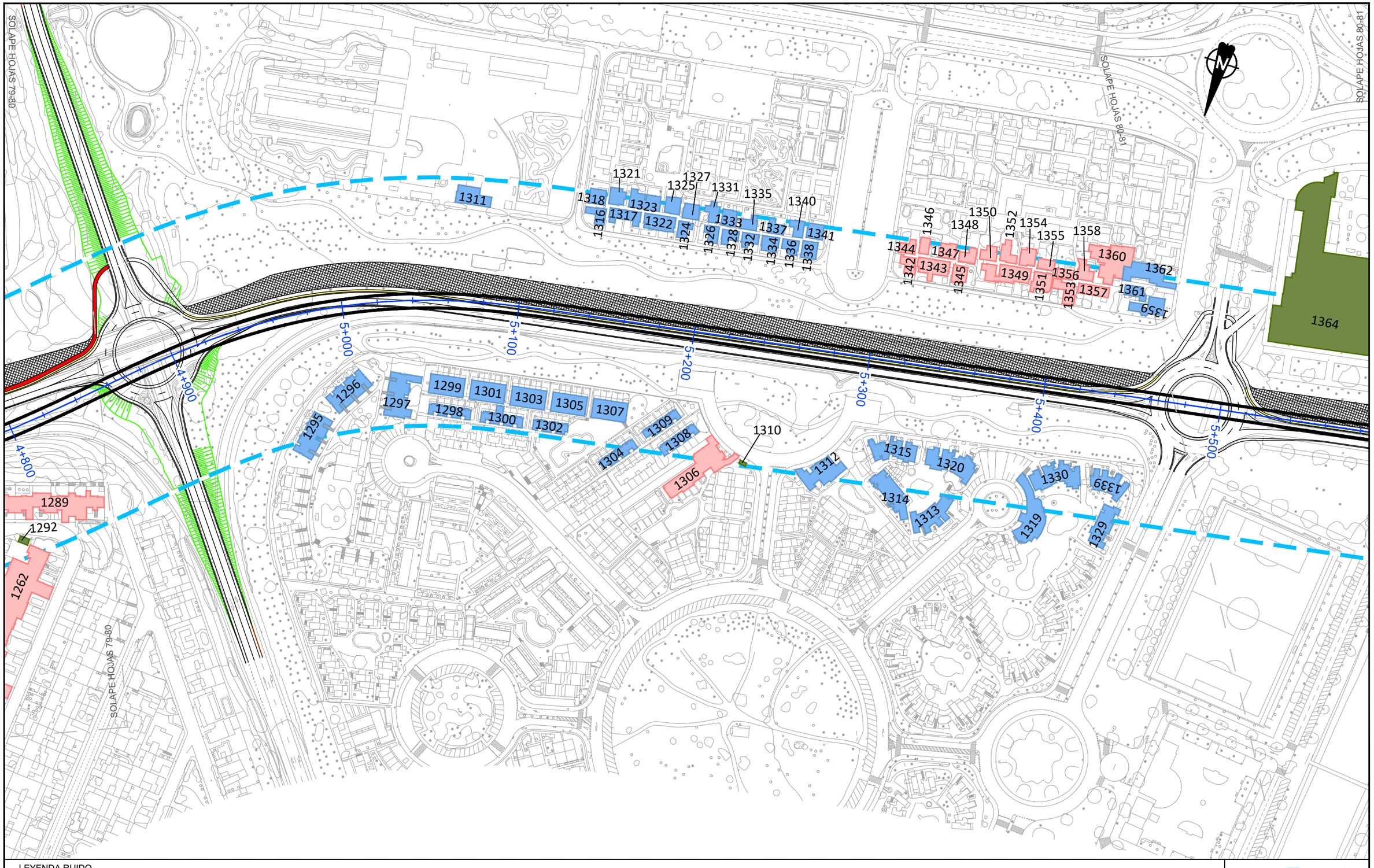

LEYENDA RUIDO

- Ámbito Tramo 1
- Ámbito Tramo 2
- Ámbito Tramo 3
- Ámbito Tramo 4
- Ámbito Tramo 5
- Ámbito Tramo 6
- Ámbito Tramo 7

Edificación

- Residencial
- Recreativo
- Cultural
- Docente
- Sanitario
- Terciario
- Industrial
- Otros

T7

Cabildo de Gran Canaria — VICEPRESIDENCIA, CONSEJERÍA DE OBRAS PÚBLICAS, INFRAESTRUCTURAS, TRANSPORTES Y MOVILIDAD

TÍTULO: TRAMITACIÓN AMBIENTAL DE LA INFRAESTRUCTURA FERROVIARIA ENTRE LAS PALMAS DE GRAN CANARIA Y MASPALOMAS Y ELEMENTOS ASOCIADOS. FASE B

AUTOR: ineco, TGC TRANSPORTE DE GRAN CANARIA

ESCALA ORIGINAL EN UNE A-3: 1:2000 Numérica; Gráfica 0 10 20 40

FECHA: JULIO 2022

TÍTULO DEL PLANO: ESTUDIO DE RUIDO
INVENTARIO DE EDIFICIOS Y FUENTES DE RUIDO

Nº DE PLANO: 2

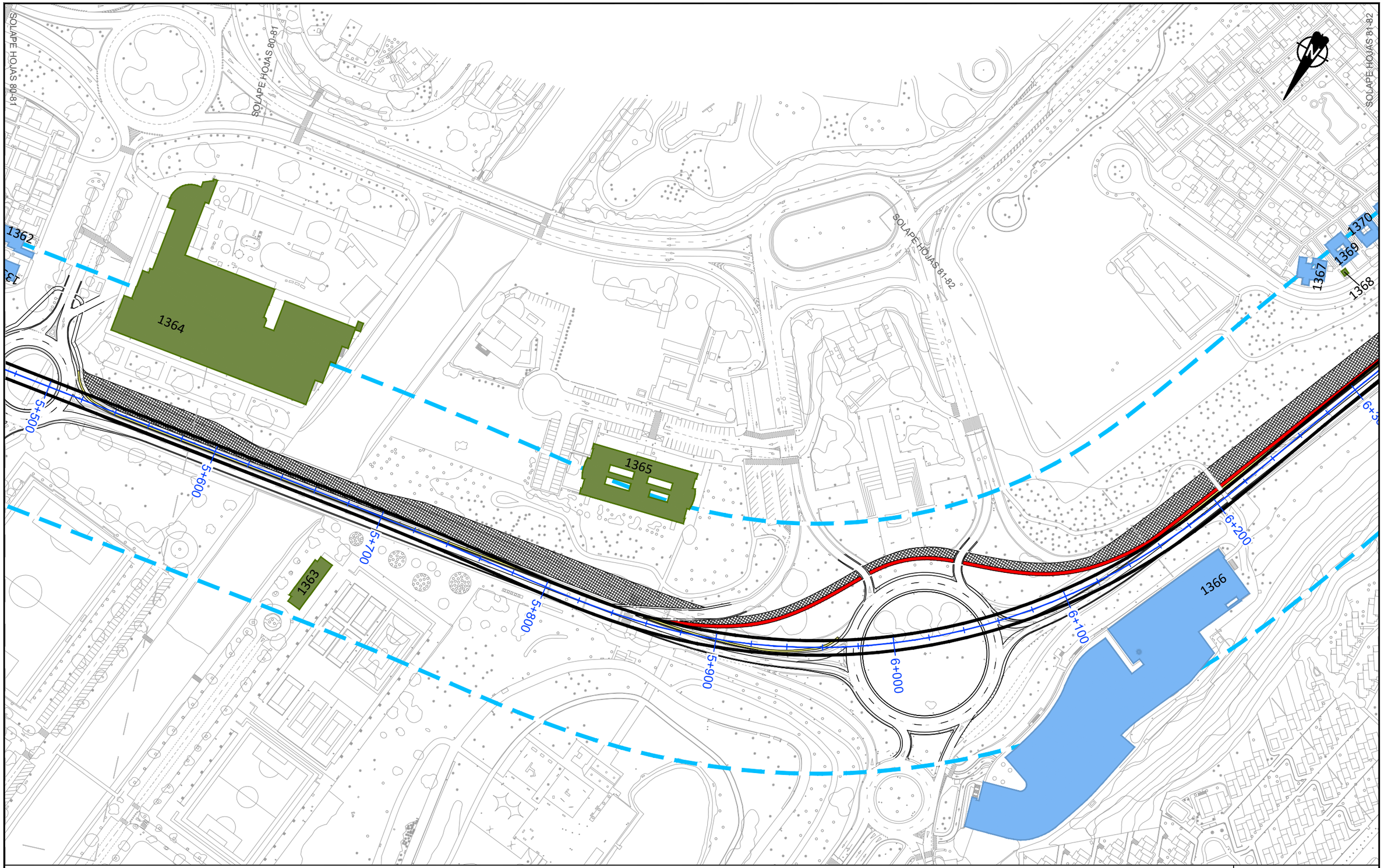

LEYENDA RUIDO

- Ámbito Tramo 1
- Ámbito Tramo 2
- Ámbito Tramo 3
- Ámbito Tramo 4
- Ámbito Tramo 5
- Ámbito Tramo 6
- Ámbito Tramo 7

Edificación

- Residencial
- Recreativo
- Cultural
- Docente
- Sanitario
- Terciario
- Industrial
- Otros

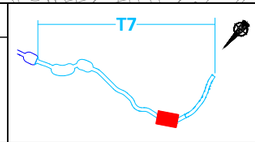

VICEPRESIDENCIA
CONSEJERÍA DE OBRAS PÚBLICAS, INFRAESTRUCTURAS, TRANSPORTES Y MOVILIDAD
Cabildo de Gran Canaria

TÍTULO
TRAMITACIÓN AMBIENTAL DE LA INFRAESTRUCTURA FERROVIARIA ENTRE LAS PALMAS DE GRAN CANARIA Y MASPALOMAS Y ELEMENTOS ASOCIADOS. FASE B

AUTOR
ineco TGC TRANSPORTE DE GRAN CANARIA

ESCALA ORIGINAL EN UNE A-3
1:2000 Numérica
0 10 20 40 Gráfica

FECHA
JULIO 2022

TÍTULO DEL PLANO
ESTUDIO DE RUIDO
INVENTARIO DE EDIFICIOS Y FUENTES DE RUIDO

Nº DE PLANO
2
Hoja 81 de 85

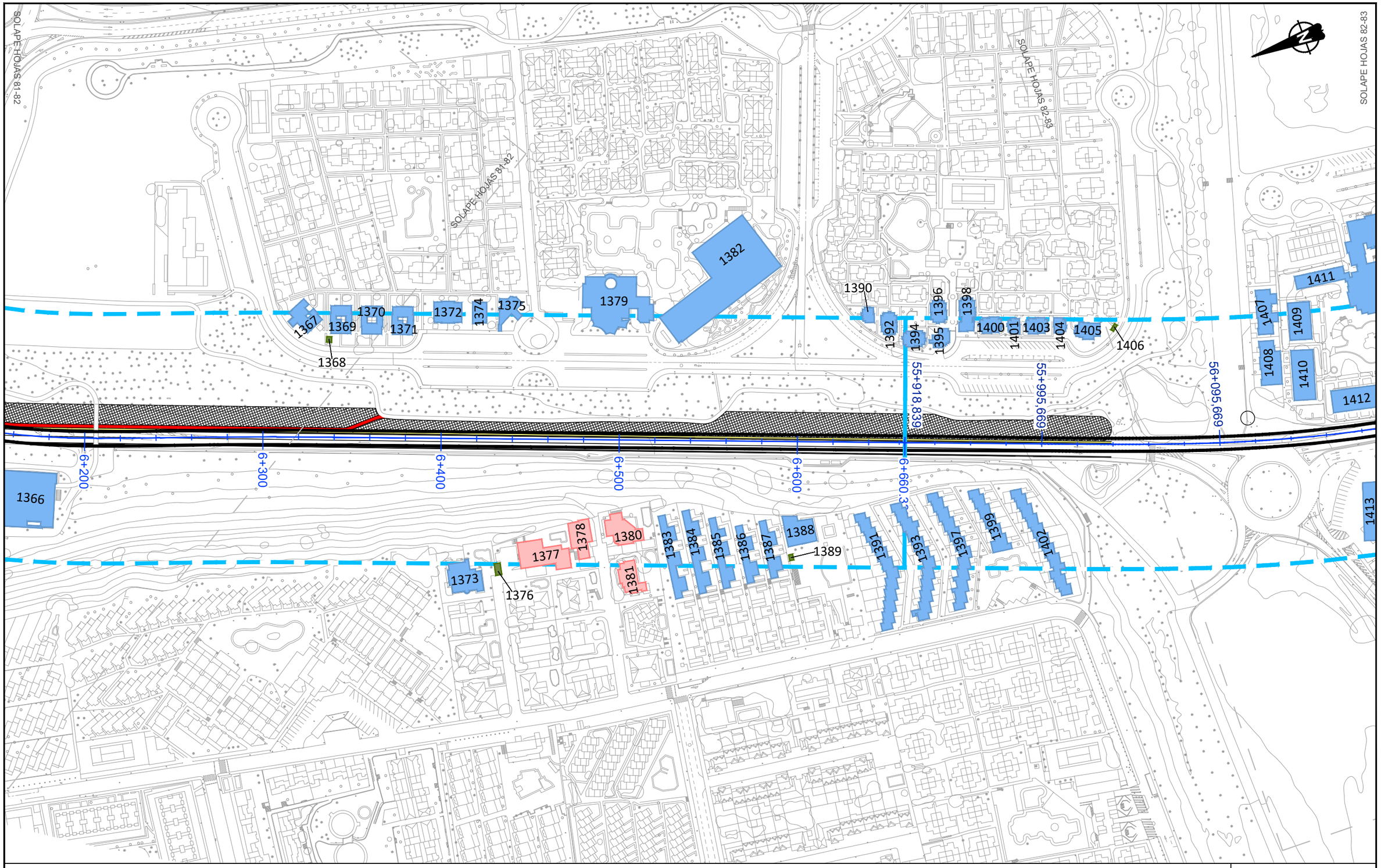

LEYENDA RUIDO

- Ámbito Tramo 1
- Ámbito Tramo 2
- Ámbito Tramo 3
- Ámbito Tramo 4
- Ámbito Tramo 5
- Ámbito Tramo 6
- Ámbito Tramo 7

Edificación

- Residencial
- Recreativo
- Cultural
- Docente
- Sanitario
- Terciario
- Industrial
- Otros

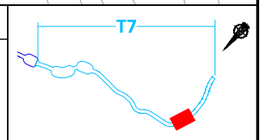

VICEPRESIDENCIA CONSEJERÍA DE OBRAS PÚBLICAS, INFRAESTRUCTURAS, TRANSPORTES Y MOVILIDAD
Cabildo de Gran Canaria

TÍTULO
TRAMITACIÓN AMBIENTAL DE LA INFRAESTRUCTURA FERROVIARIA ENTRE LAS PALMAS DE GRAN CANARIA Y MASPALOMAS Y ELEMENTOS ASOCIADOS. FASE B

AUTOR
ineco TGC TRANSPORTE DE GRAN CANARIA

ESCALA ORIGINAL EN UNE A-3
1:2000 Numérica
Gráfica 0 10 20 40

FECHA
JULIO 2022

TÍTULO DEL PLANO
ESTUDIO DE RUIDO
INVENTARIO DE EDIFICIOS Y FUENTES DE RUIDO

Nº DE PLANO
2
Hoja 82 de 85

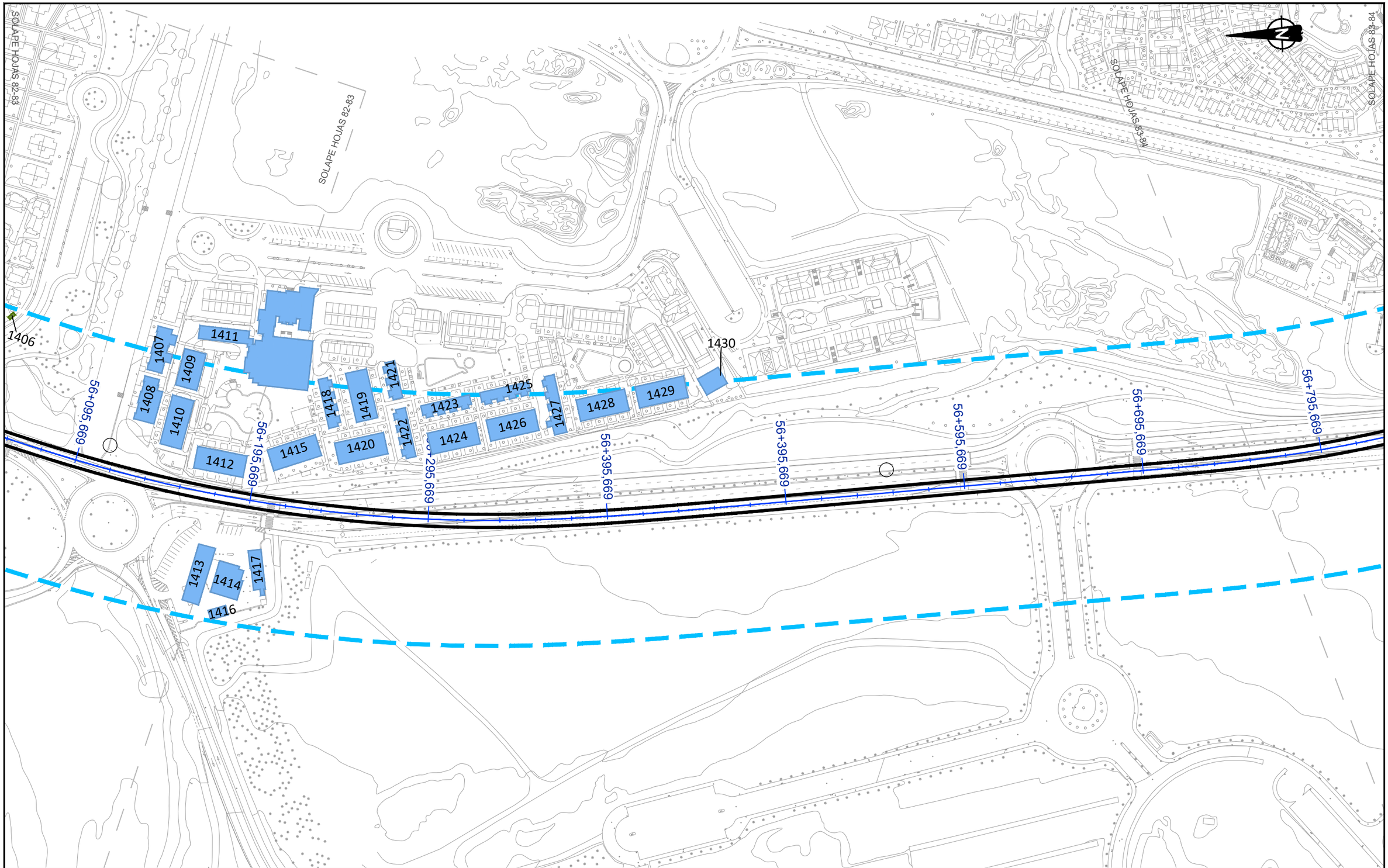

LEYENDA RUIDO

- Ámbito Tramo 1
- Ámbito Tramo 2
- Ámbito Tramo 3
- Ámbito Tramo 4
- Ámbito Tramo 5
- Ámbito Tramo 6
- Ámbito Tramo 7

Edificación

- Residencial
- Recreativo
- Cultural
- Docente
- Sanitario
- Terciario
- Industrial
- Otros

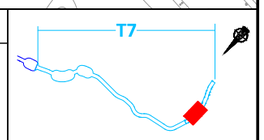

VICEPRESIDENCIA
CONSEJERÍA DE OBRAS PÚBLICAS, INFRAESTRUCTURAS, TRANSPORTES Y MOVILIDAD
Cabildo de Gran Canaria

TÍTULO
TRAMITACIÓN AMBIENTAL DE LA INFRAESTRUCTURA FERROVIARIA ENTRE LAS PALMAS DE GRAN CANARIA Y MASPALOMAS Y ELEMENTOS ASOCIADOS. FASE B

AUTOR
ineco TGC TRANSPORTE DE GRAN CANARIA

ESCALA ORIGINAL EN UNE A-3
1:2000
Numérica
Gráfica
0 10 20 40

FECHA
JULIO 2022

TÍTULO DEL PLANO
ESTUDIO DE RUIDO
INVENTARIO DE EDIFICIOS Y FUENTES DE RUIDO

Nº DE PLANO
2
Hoja 83 de 85

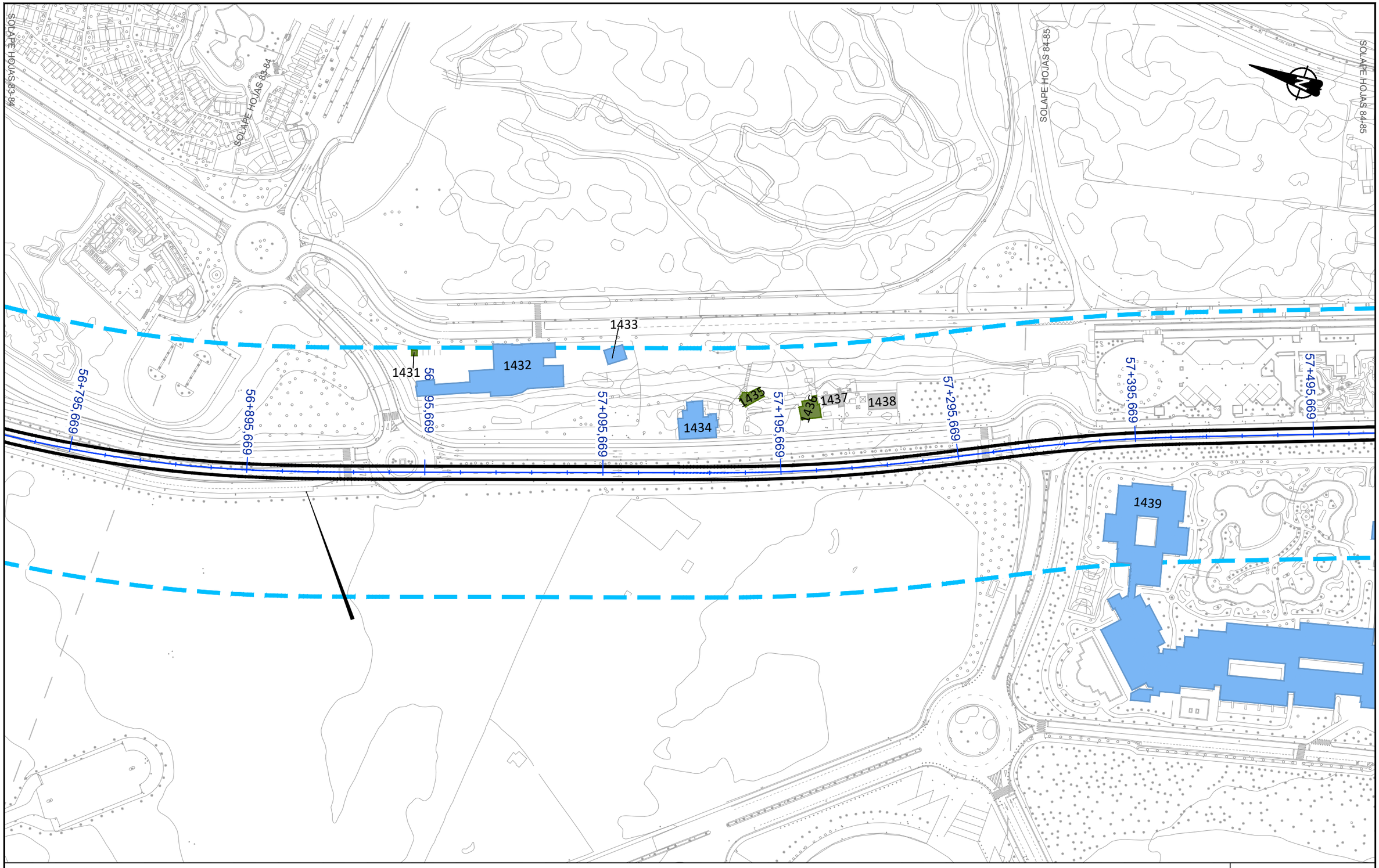

LEYENDA RUIDO

- Ámbito Tramo 1
- Ámbito Tramo 2
- Ámbito Tramo 3
- Ámbito Tramo 4
- Ámbito Tramo 5
- Ámbito Tramo 6
- Ámbito Tramo 7

Edificación

- Residencial
- Recreativo
- Cultural
- Docente
- Sanitario
- Terciario
- Industrial
- Otros



VICEPRESIDENCIA CONSEJERÍA DE OBRAS PÚBLICAS, INFRAESTRUCTURAS, TRANSPORTES Y MOVILIDAD
Cabildo de Gran Canaria

TÍTULO
TRAMITACIÓN AMBIENTAL DE LA INFRAESTRUCTURA FERROVIARIA ENTRE LAS PALMAS DE GRAN CANARIA Y MASPALOMAS Y ELEMENTOS ASOCIADOS. FASE B

AUTOR
ineco TGC TRANSPORTE DE GRAN CANARIA

ESCALA ORIGINAL EN UNE A-3
1:2000 Numérica
Gráfica 0 10 20 40

FECHA
JULIO 2022

TÍTULO DEL PLANO
ESTUDIO DE RUIDO
INVENTARIO DE EDIFICIOS Y FUENTES DE RUIDO

Nº DE PLANO
2
Hoja 84 de 85

SOLAPE HOJAS 84-85

SOLAPE HOJAS 84-85

FIN TRAMO 7

57+395,669

57+495,669

57+595,669

57+695,669

57+795,669

1439

1440

1441

1442

1443

1444

1439

LEYENDA RUIDO

- Ámbito Tramo 1
- Ámbito Tramo 2
- Ámbito Tramo 3
- Ámbito Tramo 4
- Ámbito Tramo 5
- Ámbito Tramo 6
- Ámbito Tramo 7

Edificación

- Residencial
- Recreativo
- Cultural
- Docente
- Sanitario
- Terciario
- Industrial
- Otros

T7

VICEPRESIDENCIA
CONSEJERÍA DE OBRAS PÚBLICAS, INFRAESTRUCTURAS, TRANSPORTES Y MOVILIDAD
Cabildo de Gran Canaria

TÍTULO
TRAMITACIÓN AMBIENTAL DE LA INFRAESTRUCTURA FERROVIARIA ENTRE LAS PALMAS DE GRAN CANARIA Y MASPALOMAS Y ELEMENTOS ASOCIADOS. FASE B

AUTOR
ineco TGC TRANSPORTE DE GRAN CANARIA

ESCALA ORIGINAL EN UNE A-3
1:2000 Numérica
Gráfica 0 10 20 40

FECHA
JULIO 2022

TÍTULO DEL PLANO
ESTUDIO DE RUIDO
INVENTARIO DE EDIFICIOS Y FUENTES DE RUIDO

Nº DE PLANO
2
Hoja 85 de 85

LEYENDA RUIDO

Ámbito 200m

Edificación

- Residencial
- Recreativo
- Cultural
- Docente
- Sanitario
- Terciario
- Industrial
- Otros

Niveles sonoros dB(A)

- 55-59
- 60-64
- 65-69
- 70-74
- ≥75

T3

VICEPRESIDENCIA
CONSEJERÍA DE OBRAS PÚBLICAS, INFRAESTRUCTURAS, TRANSPORTES Y MOVILIDAD
Cabildo de Gran Canaria

TÍTULO
TRAMITACIÓN AMBIENTAL DE LA INFRAESTRUCTURA FERROVIARIA ENTRE LAS PALMAS DE GRAN CANARIA Y MASPALOMAS Y ELEMENTOS ASOCIADOS. FASE B

AUTOR
ineco TGC TRANSPORTE DE GRAN CANARIA

ESCALA ORIGINAL EN UNE A-3
1:2000 Numérica
0 10 20 40 Gráfica

FECHA
JULIO 2022

TÍTULO DEL PLANO
ESTUDIO DE RUIDO
SITUACIÓN FUTURA. SOLO FERROCARRIL
NIVELES SONOROS Ld

Nº DE PLANO
3.1
Hoja 01 de 44

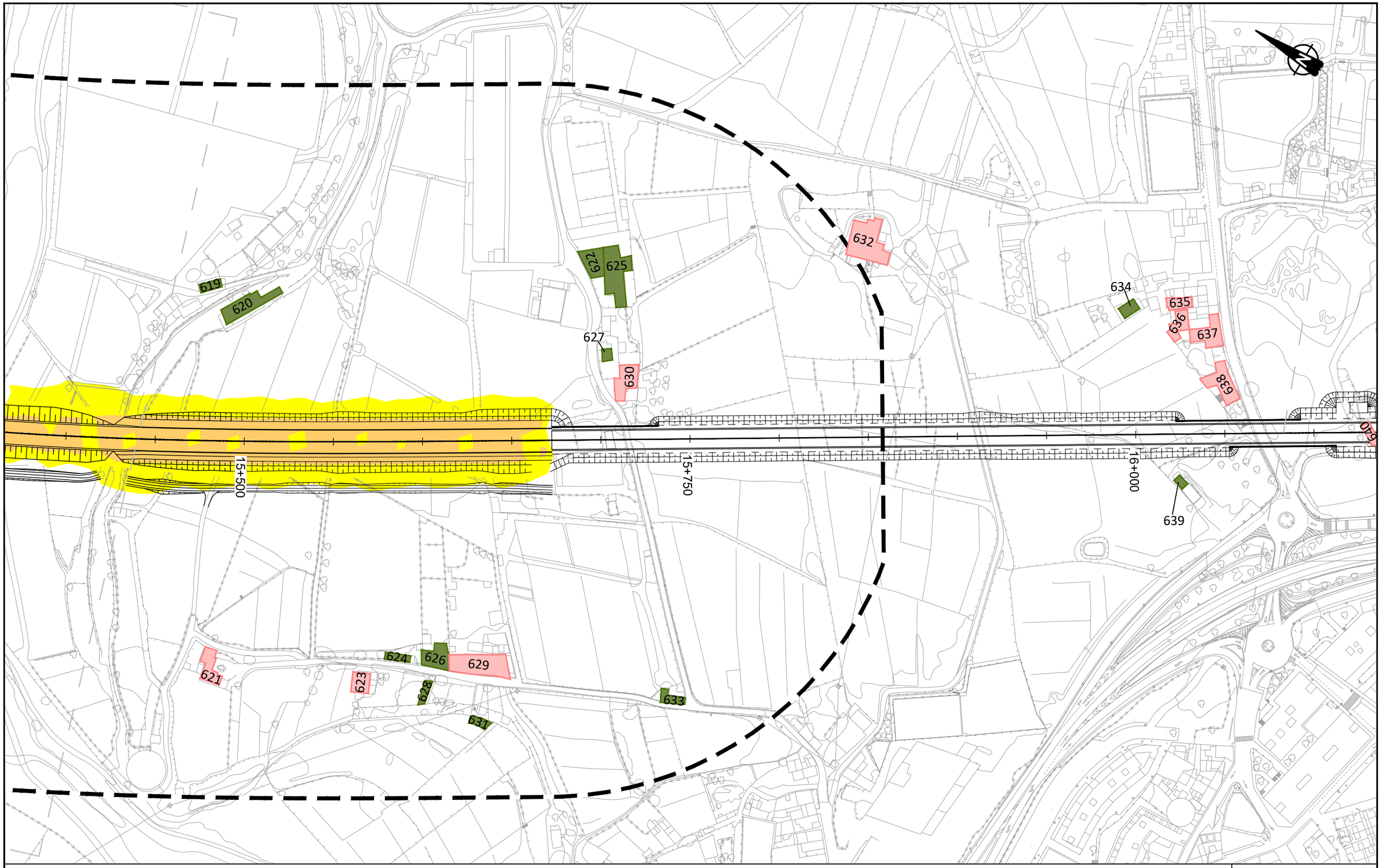

LEYENDA RUIDO

Ámbito 200m

Edificación

- Residencial
- Recreativo
- Cultural
- Docente
- Sanitario
- Terciario
- Industrial
- Otros

Niveles sonoros dB(A)

- 55-59
- 60-64
- 65-69
- 70-74
- ≥75

VICEPRESIDENCIA CONSEJERÍA DE OBRAS PÚBLICAS, INFRAESTRUCTURAS, TRANSPORTES Y MOVILIDAD
Cabildo de Gran Canaria

TÍTULO
TRAMITACIÓN AMBIENTAL DE LA INFRAESTRUCTURA FERROVIARIA ENTRE LAS PALMAS DE GRAN CANARIA Y MASPALOMAS Y ELEMENTOS ASOCIADOS. FASE B

AUTOR
ineco TGC TRANSPORTE DE GRAN CANARIA

ESCALA ORIGINAL EN UNE A-3
1:2000
Numérica
Gráfica
0 10 20 40

FECHA
JULIO 2022

TÍTULO DEL PLANO
ESTUDIO DE RUIDO
SITUACIÓN FUTURA. SOLO FERROCARRIL
NIVELES SONOROS Ld

Nº DE PLANO
3.1
Hoja 02 de 44

ESTACIÓN DE TELDE

660 661 662 663 664 665 666 667 668 669 670 671 672 673 674 676 677 678 679 680 682 683 684 685 686 687 688 689 690 691 692 693 696 650 651 652 653 654 655 656 657 658 659

17+000 17+250 17+500

LEYENDA RUIDO

Ámbito 200m

Edificación

- Residencial
- Recreativo
- Cultural
- Docente
- Sanitario
- Terciario
- Industrial
- Otros

Niveles sonoros dB(A)

- 55-59
- 60-64
- 65-69
- 70-74
- ≥75

T3

VICEPRESIDENCIA CONSEJERÍA DE OBRAS PÚBLICAS, INFRAESTRUCTURAS, TRANSPORTES Y MOVILIDAD

Cabildo de Gran Canaria

TÍTULO

TRAMITACIÓN AMBIENTAL DE LA INFRAESTRUCTURA FERROVIARIA ENTRE LAS PALMAS DE GRAN CANARIA Y MASPALOMAS Y ELEMENTOS ASOCIADOS. FASE B

AUTOR

ineco TGC TRANSPORTE DE GRAN CANARIA

ESCALA ORIGINAL EN UNE A-3

1:2000 Numérica

Gráfica 0 10 20 40

FECHA

JULIO 2022

TÍTULO DEL PLANO

ESTUDIO DE RUIDO
SITUACIÓN FUTURA. SOLO FERROCARRIL
NIVELES SONOROS Ld

Nº DE PLANO

3.1

Hoja 03 de 44

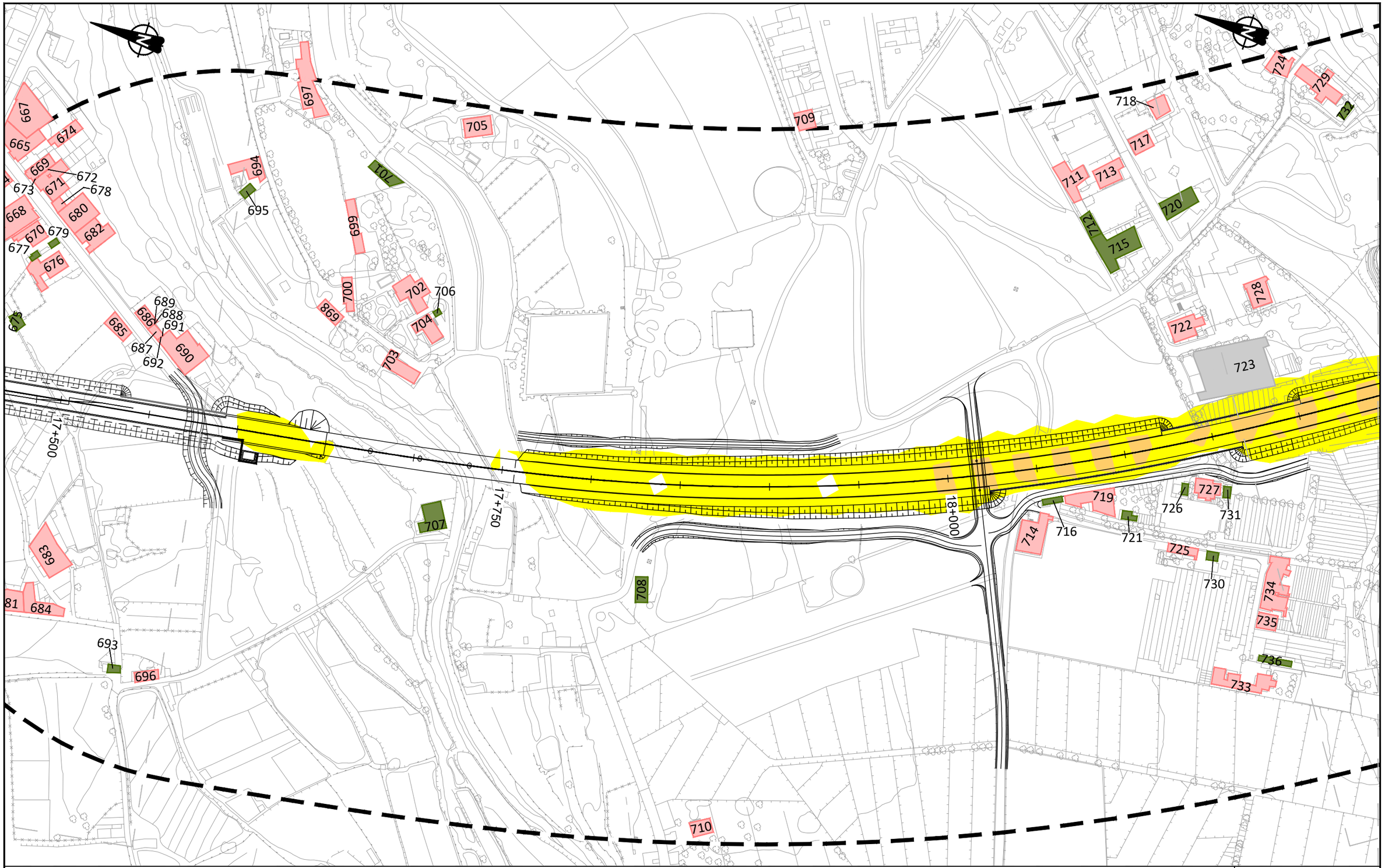

LEYENDA RUIDO

Ámbito 200m

Edificación

- Residencial
- Recreativo
- Cultural
- Docente
- Sanitario
- Terciario
- Industrial
- Otros

Niveles sonoros dB(A)

- 55-59
- 60-64
- 65-69
- 70-74
- ≥75

T3

VICEPRESIDENCIA CONSEJERÍA DE OBRAS PÚBLICAS, INFRAESTRUCTURAS, TRANSPORTES Y MOVILIDAD	TÍTULO: TRAMITACIÓN AMBIENTAL DE LA INFRAESTRUCTURA FERROVIARIA ENTRE LAS PALMAS DE GRAN CANARIA Y MASPALOMAS Y ELEMENTOS ASOCIADOS. FASE B	AUTOR: ineco TGC	ESCALA ORIGINAL EN UNE A-3: 1:2000 Numérica; Gráfica 0 10 20 40	FECHA: JULIO 2022	TÍTULO DEL PLANO: ESTUDIO DE RUIDO SITUACIÓN FUTURA. SOLO FERROCARRIL NIVELES SONOROS Ld	Nº DE PLANO: 3.1 Hoja 04 de 44

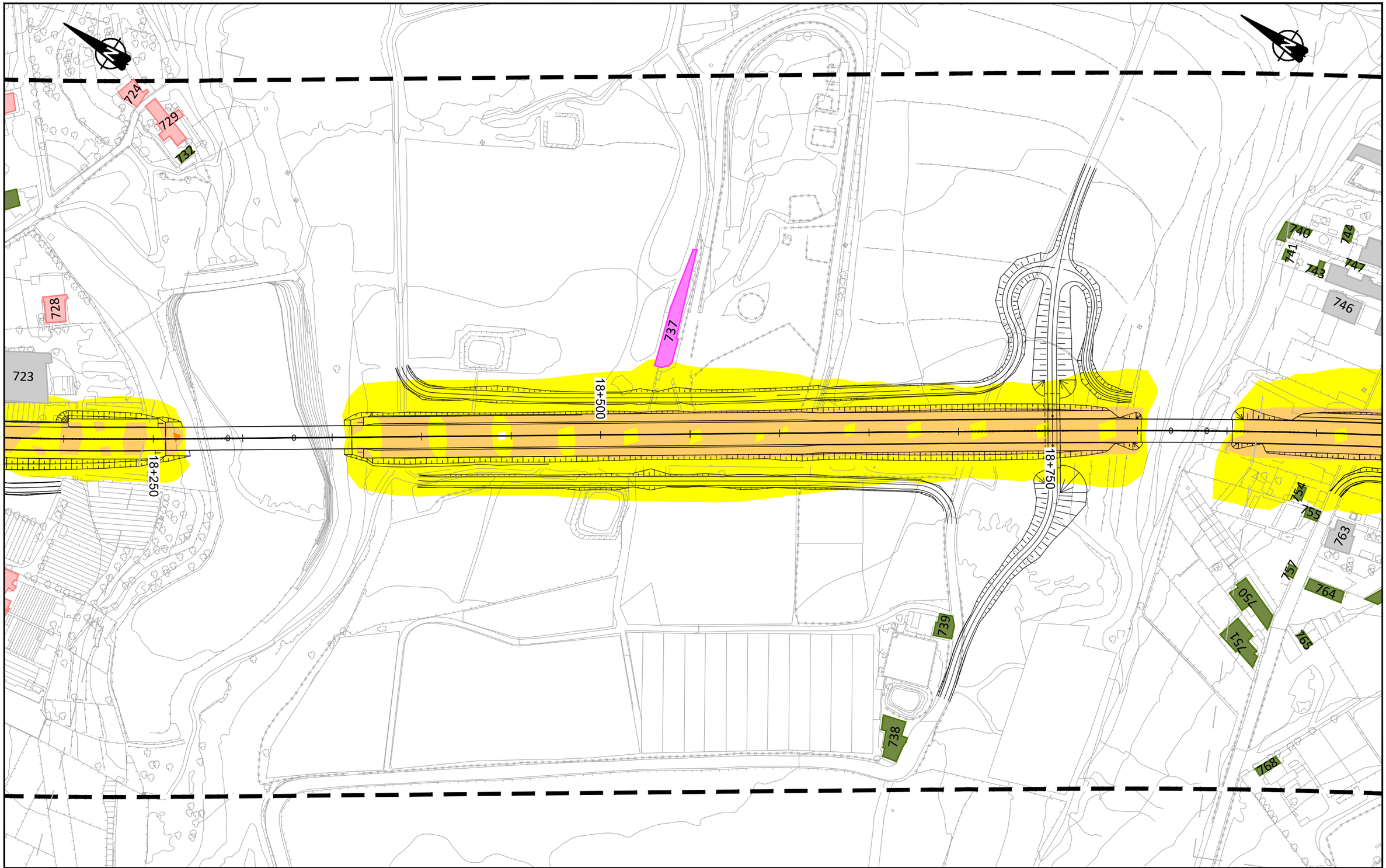

LEYENDA RUIDO

Ámbito 200m

Edificación

- Residencial
- Recreativo
- Cultural
- Docente
- Sanitario
- Terciario
- Industrial
- Otros

Niveles sonoros dB(A)

- 55-59
- 60-64
- 65-69
- 70-74
- ≥75

T3

Cabildo de Gran Canaria — VICEPRESIDENCIA CONSEJERÍA DE OBRAS PÚBLICAS, INFRAESTRUCTURAS, TRANSPORTES Y MOVILIDAD

TÍTULO: TRAMITACIÓN AMBIENTAL DE LA INFRAESTRUCTURA FERROVIARIA ENTRE LAS PALMAS DE GRAN CANARIA Y MASPALOMAS Y ELEMENTOS ASOCIADOS. FASE B

AUTOR: ineco TGC TRANSPORTE DE GRAN CANARIA

ESCALA ORIGINAL EN UNE A-3: 1:2000 Numérica; Gráfica 0 10 20 40

FECHA: JULIO 2022

TÍTULO DEL PLANO: ESTUDIO DE RUIDO
SITUACIÓN FUTURA. SOLO FERROCARRIL
NIVELES SONOROS Ld

Nº DE PLANO: 3.1

Hoja 05 de 44

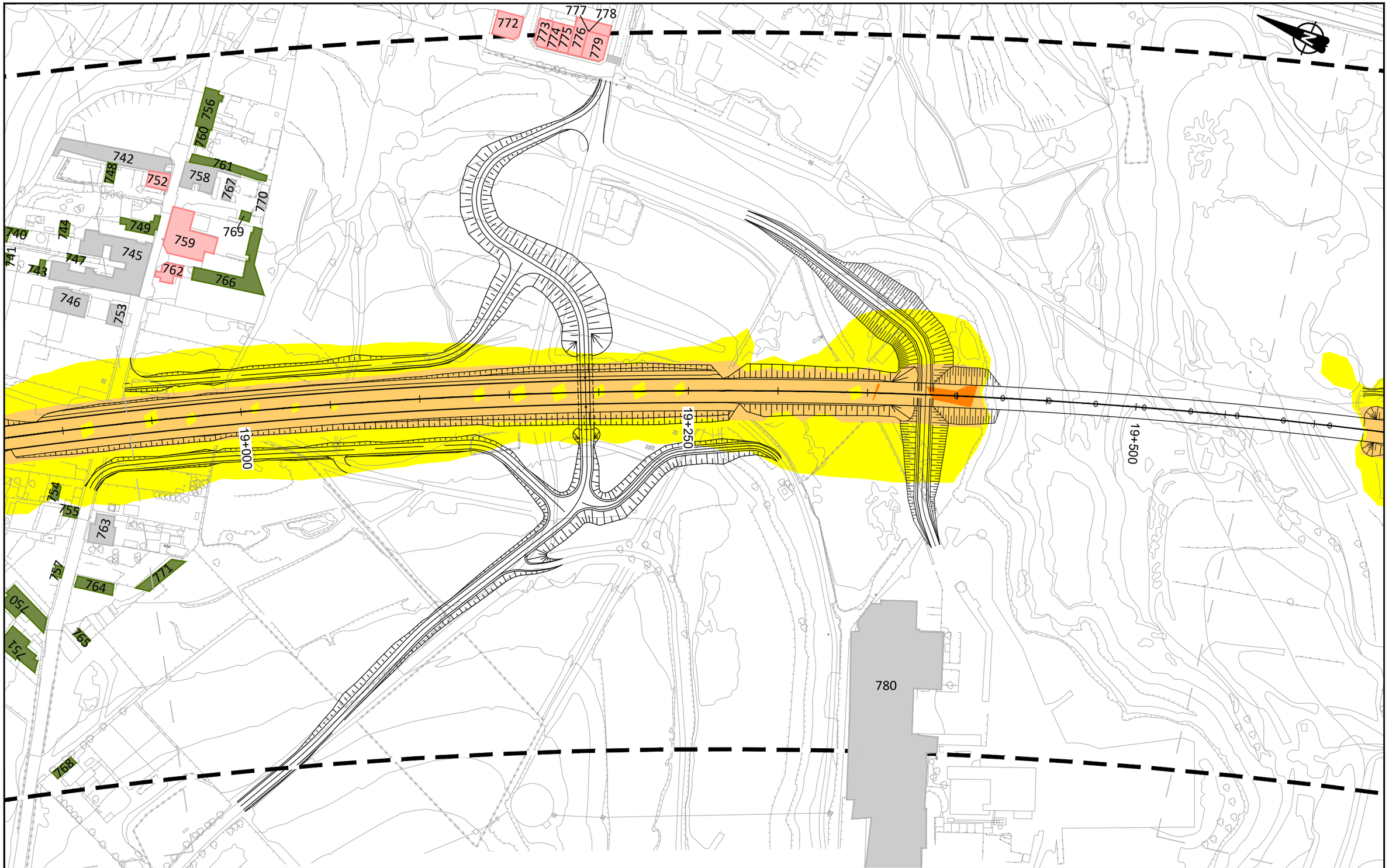

LEYENDA RUIDO

Ámbito 200m

Edificación

- Residencial
- Recreativo
- Cultural
- Docente
- Sanitario
- Terciario
- Industrial
- Otros

Niveles sonoros dB(A)

- 55-59
- 60-64
- 65-69
- 70-74
- ≥75

T3

Cabildo de Gran Canaria — VICEPRESIDENCIA, CONSEJERÍA DE OBRAS PÚBLICAS, INFRAESTRUCTURAS, TRANSPORTES Y MOVILIDAD

TÍTULO: TRAMITACIÓN AMBIENTAL DE LA INFRAESTRUCTURA FERROVIARIA ENTRE LAS PALMAS DE GRAN CANARIA Y MASPALOMAS Y ELEMENTOS ASOCIADOS. FASE B

AUTOR: ineco — TGC TRANSPORTE DE GRAN CANARIA

ESCALA ORIGINAL EN UNE A-3: 1:2000 Numérica; Gráfica 0 10 20 40

FECHA: JULIO 2022

TÍTULO DEL PLANO: ESTUDIO DE RUIDO
SITUACIÓN FUTURA. SOLO FERROCARRIL
NIVELES SONOROS Ld

Nº DE PLANO: 3.1

Hoja 06 de 44

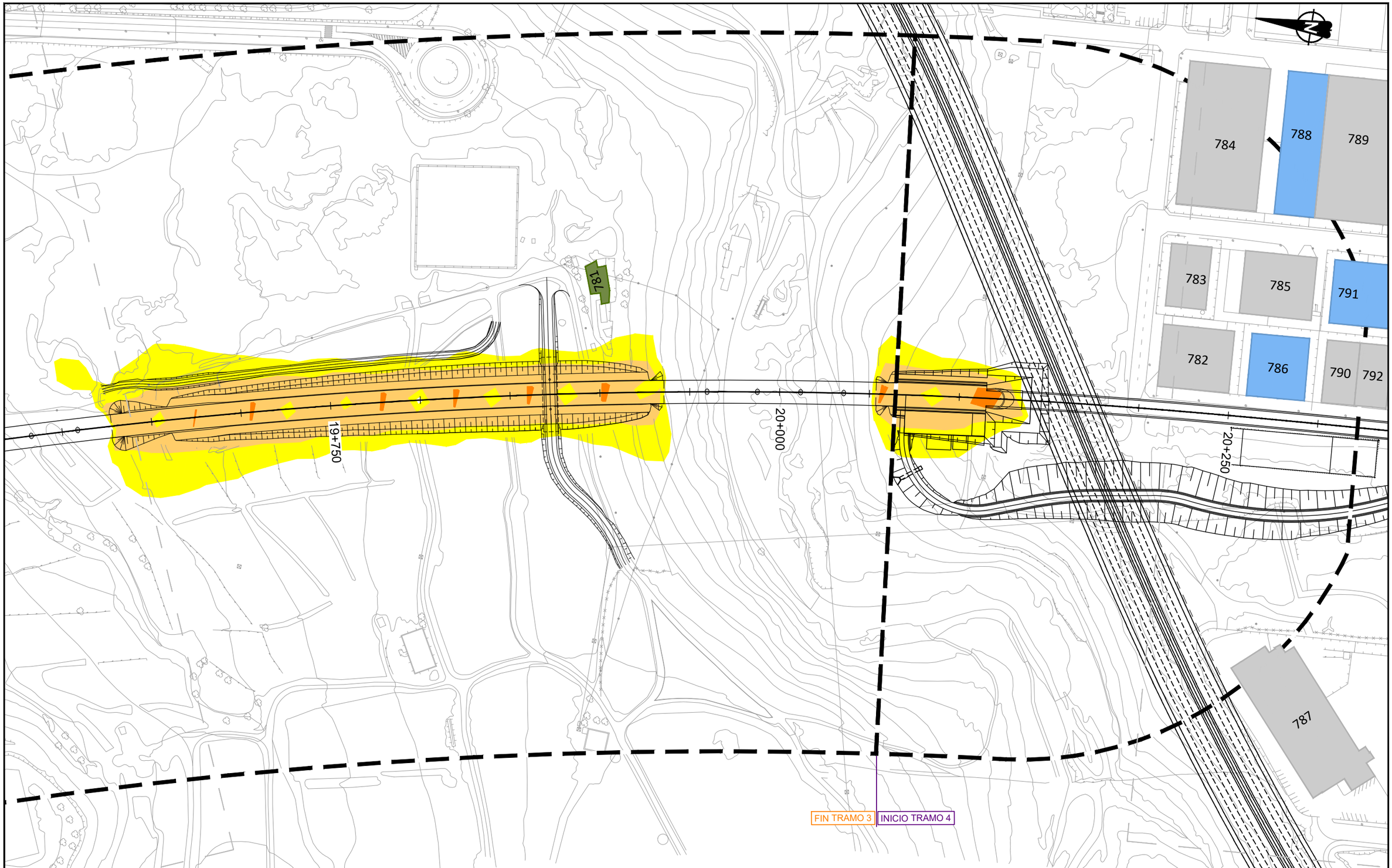

LEYENDA RUIDO

Ámbito 200m

Edificación

- Residencial
- Recreativo
- Cultural
- Docente
- Sanitario
- Terciario
- Industrial
- Otros

Niveles sonoros dB(A)

- 55-59
- 60-64
- 65-69
- 70-74
- ≥75

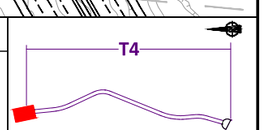

VICEPRESIDENCIA
CONSEJERÍA DE OBRAS PÚBLICAS, INFRAESTRUCTURAS, TRANSPORTES Y MOVILIDAD
Cabildo de Gran Canaria

TÍTULO
TRAMITACIÓN AMBIENTAL DE LA INFRAESTRUCTURA FERROVIARIA ENTRE LAS PALMAS DE GRAN CANARIA Y MASPALOMAS Y ELEMENTOS ASOCIADOS. FASE B

AUTOR
ineco TGC TRANSPORTE DE GRAN CANARIA

ESCALA ORIGINAL EN UNE A-3
1:2000
Numérica
Gráfica
0 10 20 40

FECHA
JULIO 2022

TÍTULO DEL PLANO
ESTUDIO DE RUIDO
SITUACIÓN FUTURA. SOLO FERROCARRIL
NIVELES SONOROS Ld

Nº DE PLANO
3.1
Hoja 07 de 44

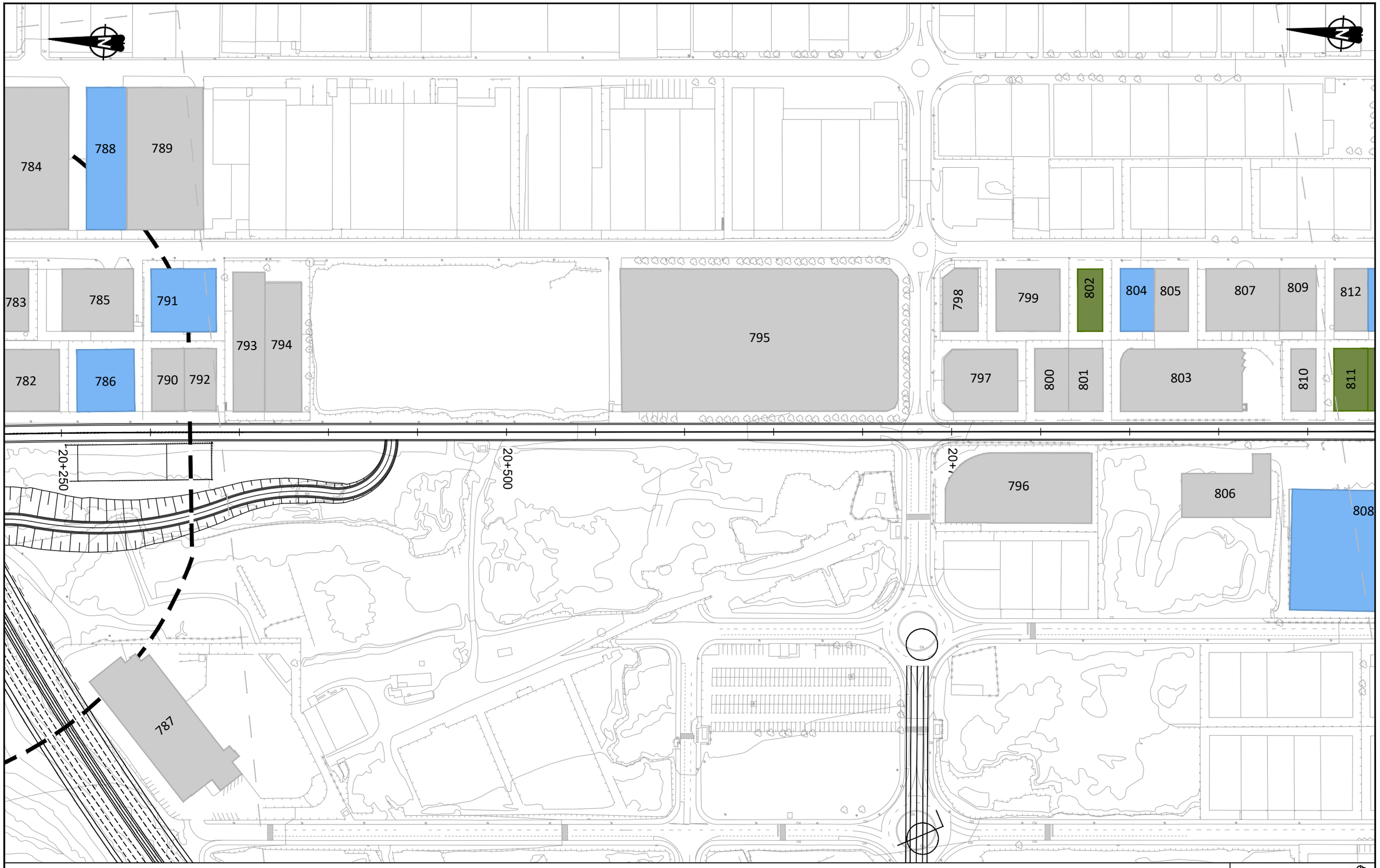

LEYENDA RUIDO

Ámbito 200m

Edificación

- Residencial
- Recreativo
- Cultural
- Docente
- Sanitario
- Terciario
- Industrial
- Otros

Niveles sonoros dB(A)

- 55-59
- 60-64
- 65-69
- 70-74
- ≥75

T4

Cabildo de Gran Canaria — VICEPRESIDENCIA, CONSEJERÍA DE OBRAS PÚBLICAS, INFRAESTRUCTURAS, TRANSPORTES Y MOVILIDAD

TÍTULO: TRAMITACIÓN AMBIENTAL DE LA INFRAESTRUCTURA FERROVIARIA ENTRE LAS PALMAS DE GRAN CANARIA Y MASPALOMAS Y ELEMENTOS ASOCIADOS. FASE B

AUTOR: ineco, TGC TRANSPORTE DE GRAN CANARIA

ESCALA ORIGINAL EN UNE A-3: 1:2000 Numérica; Gráfica 0 10 20 40

FECHA: JULIO 2022

TÍTULO DEL PLANO: ESTUDIO DE RUIDO
SITUACIÓN FUTURA. SOLO FERROCARRIL
NIVELES SONOROS Ld

Nº DE PLANO: 3.1

Hoja 08 de 44

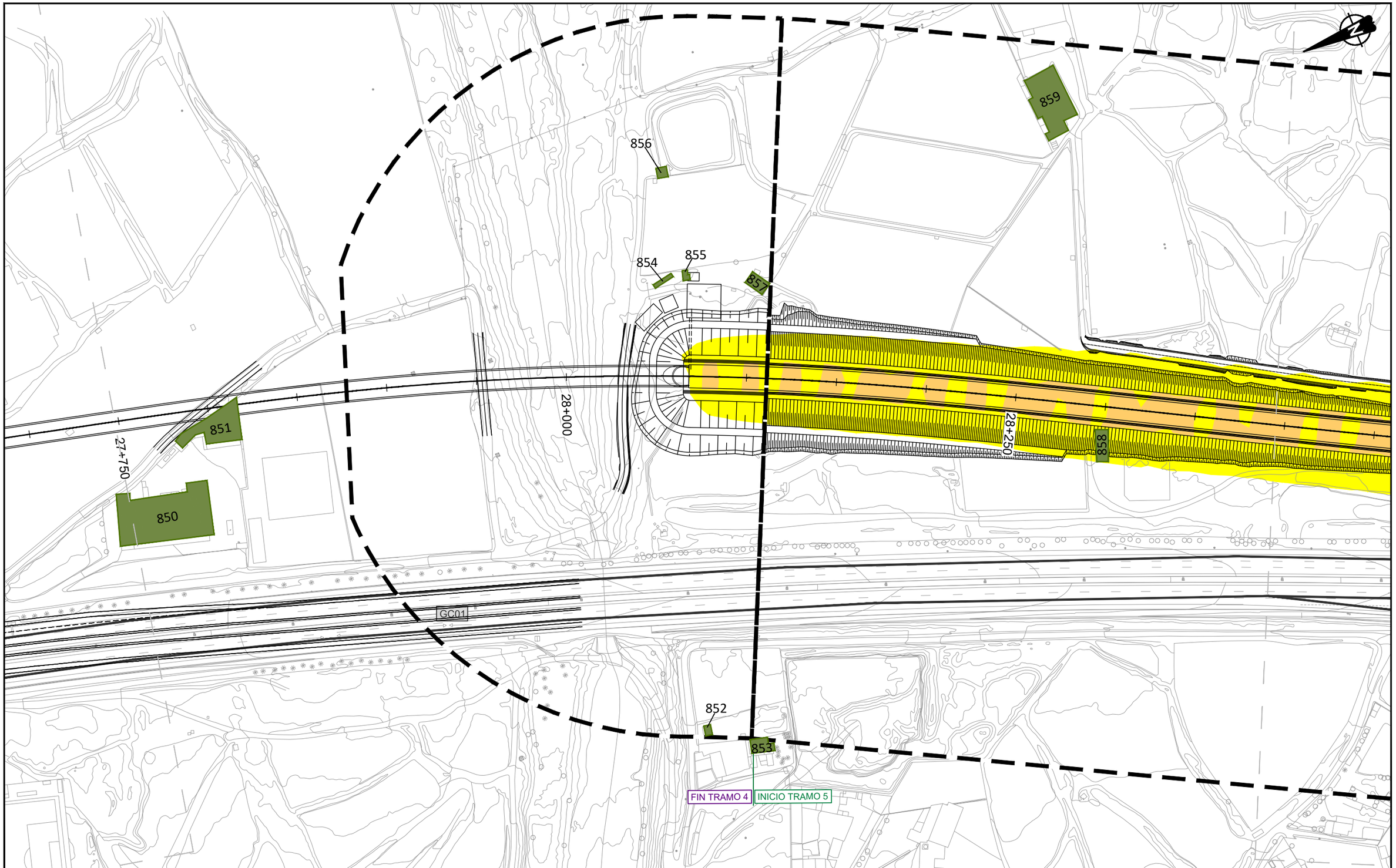

LEYENDA RUIDO

Ámbito 200m

Edificación

- Residencial
- Recreativo
- Cultural
- Docente
- Sanitario
- Terciario
- Industrial
- Otros

Niveles sonoros dB(A)

- 55-59
- 60-64
- 65-69
- 70-74
- ≥75

VICEPRESIDENCIA
CONSEJERÍA DE OBRAS PÚBLICAS, INFRAESTRUCTURAS, TRANSPORTES Y MOVILIDAD
Cabildo de Gran Canaria

TÍTULO
TRAMITACIÓN AMBIENTAL DE LA INFRAESTRUCTURA FERROVIARIA ENTRE LAS PALMAS DE GRAN CANARIA Y MASPALOMAS Y ELEMENTOS ASOCIADOS. FASE B

AUTOR
ineco TGC TRANSPORTE DE GRAN CANARIA

ESCALA ORIGINAL EN UNE A-3
1:2000 Numérica
0 10 20 40 Gráfica

FECHA
JULIO 2022

TÍTULO DEL PLANO
ESTUDIO DE RUIDO
SITUACIÓN FUTURA. SOLO FERROCARRIL
NIVELES SONOROS Ld

Nº DE PLANO
3.1
Hoja 09 de 44



LEYENDA RUIDO

Ámbito 200m

Edificación

- Residencial
- Recreativo
- Cultural
- Docente
- Sanitario
- Terciario
- Industrial
- Otros

Niveles sonoros dB(A)

- 55-59
- 60-64
- 65-69
- 70-74
- ≥75

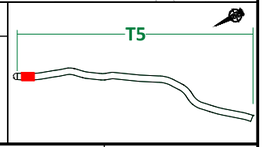

Cabildo de Gran Canaria — VICEPRESIDENCIA, CONSEJERÍA DE OBRAS PÚBLICAS, INFRAESTRUCTURAS, TRANSPORTES Y MOVILIDAD

TÍTULO

TRAMITACIÓN AMBIENTAL DE LA INFRAESTRUCTURA FERROVIARIA ENTRE LAS PALMAS DE GRAN CANARIA Y MASPALOMAS Y ELEMENTOS ASOCIADOS. FASE B

AUTOR

ineco — TGC TRANSPORTE DE GRAN CANARIA

ESCALA ORIGINAL EN UNE A-3

1:2000 Numérica

Gráfica 0 10 20 40

FECHA

JULIO 2022

TÍTULO DEL PLANO

ESTUDIO DE RUIDO
SITUACIÓN FUTURA. SOLO FERROCARRIL
NIVELES SONOROS Ld

Nº DE PLANO

3.1

Hoja 10 de 44

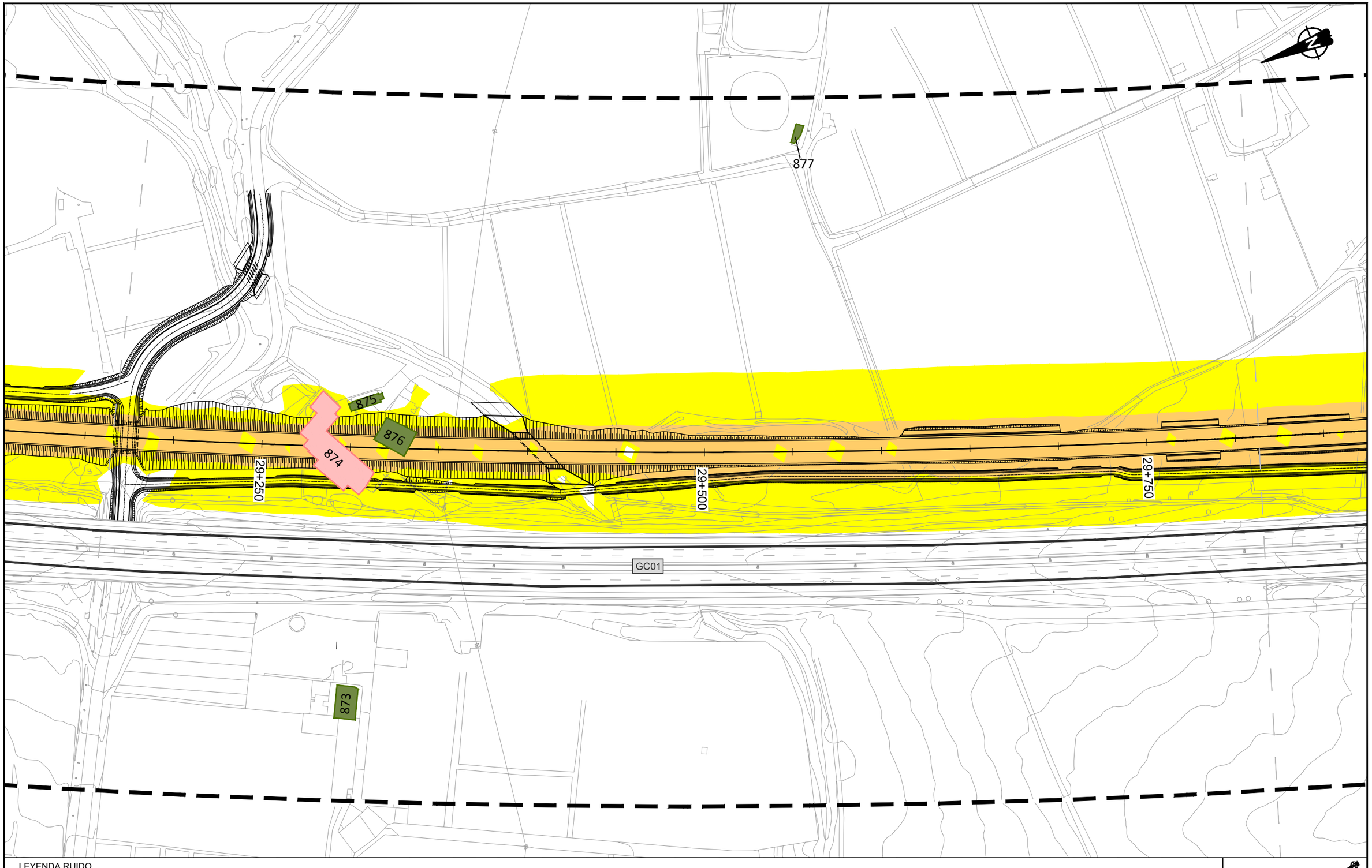

LEYENDA RUIDO

Ámbito 200m

Edificación

- Residencial
- Recreativo
- Cultural
- Docente
- Sanitario
- Terciario
- Industrial
- Otros

Niveles sonoros dB(A)

- 55-59
- 60-64
- 65-69
- 70-74
- ≥75

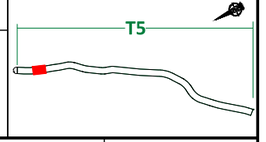

Cabildo de Gran Canaria
VICEPRESIDENCIA
CONSEJERÍA DE OBRAS PÚBLICAS, INFRAESTRUCTURAS, TRANSPORTES Y MOVILIDAD

TÍTULO
TRAMITACIÓN AMBIENTAL DE LA INFRAESTRUCTURA FERROVIARIA ENTRE LAS PALMAS DE GRAN CANARIA Y MASPALOMAS Y ELEMENTOS ASOCIADOS. FASE B

AUTOR
ineco TGC TRANSPORTE DE GRAN CANARIA

ESCALA ORIGINAL EN UNE A-3
1:2000 Numérica
Gráfica 0 10 20 40

FECHA
JULIO 2022

TÍTULO DEL PLANO
ESTUDIO DE RUIDO
SITUACIÓN FUTURA. SOLO FERROCARRIL
NIVELES SONOROS Ld

Nº DE PLANO
3.1
Hoja 11 de 44

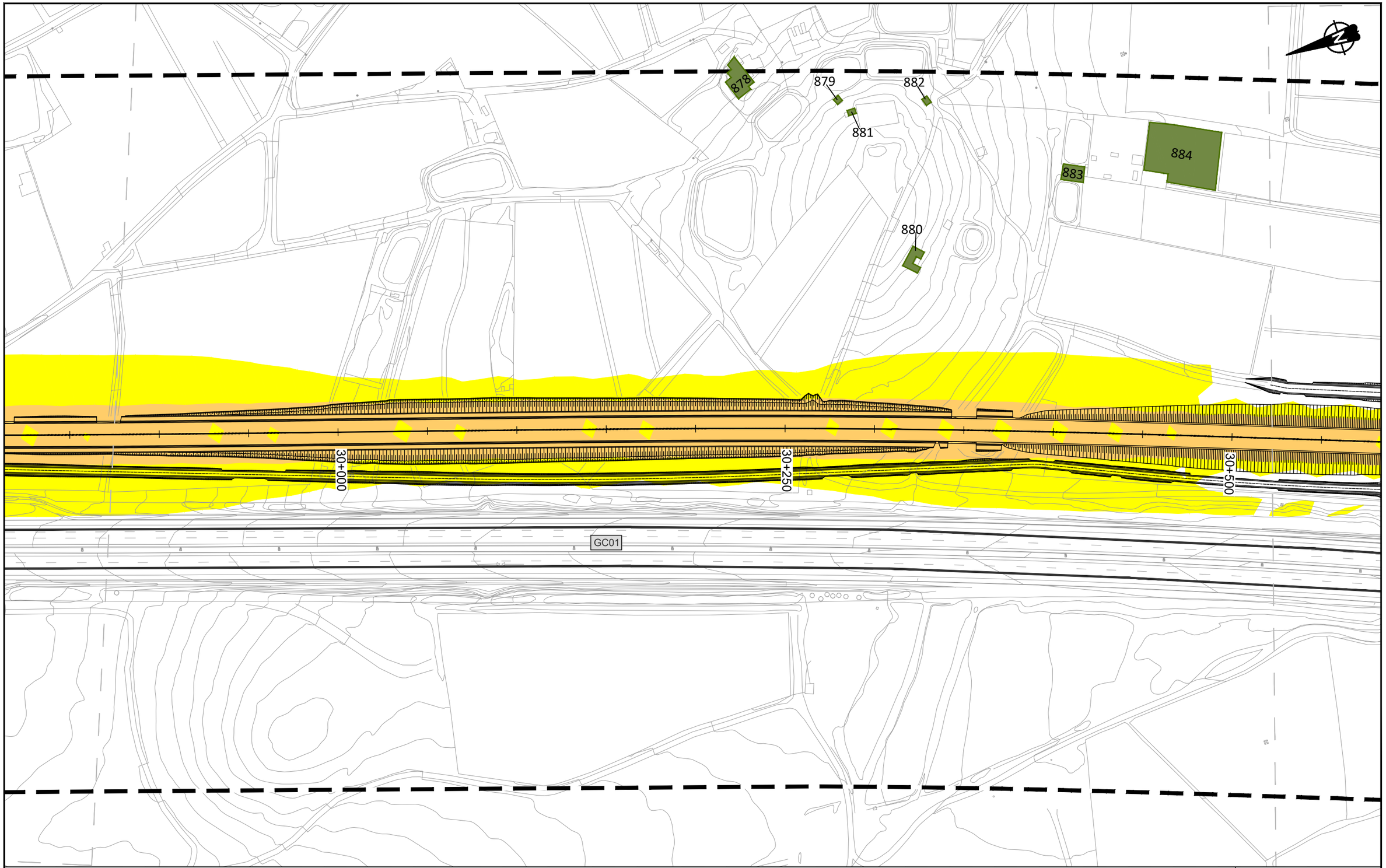

LEYENDA RUIDO

Ámbito 200m

Edificación

- Residencial
- Recreativo
- Cultural
- Docente
- Sanitario
- Terciario
- Industrial
- Otros

Niveles sonoros dB(A)

- 55-59
- 60-64
- 65-69
- 70-74
- ≥75



VICEPRESIDENCIA
CONSEJERÍA DE OBRAS PÚBLICAS, INFRAESTRUCTURAS, TRANSPORTES Y MOVILIDAD
Cabildo de Gran Canaria

TÍTULO
TRAMITACIÓN AMBIENTAL DE LA INFRAESTRUCTURA FERROVIARIA ENTRE LAS PALMAS DE GRAN CANARIA Y MASPALOMAS Y ELEMENTOS ASOCIADOS. FASE B

AUTOR
ineco TGC TRANSPORTE DE GRAN CANARIA

ESCALA ORIGINAL EN UNE A-3
1:2000
Numérica
Gráfica
0 10 20 40

FECHA
JULIO 2022

TÍTULO DEL PLANO
ESTUDIO DE RUIDO
SITUACIÓN FUTURA. SOLO FERROCARRIL
NIVELES SONOROS Ld

Nº DE PLANO
3.1
Hoja 12 de 44

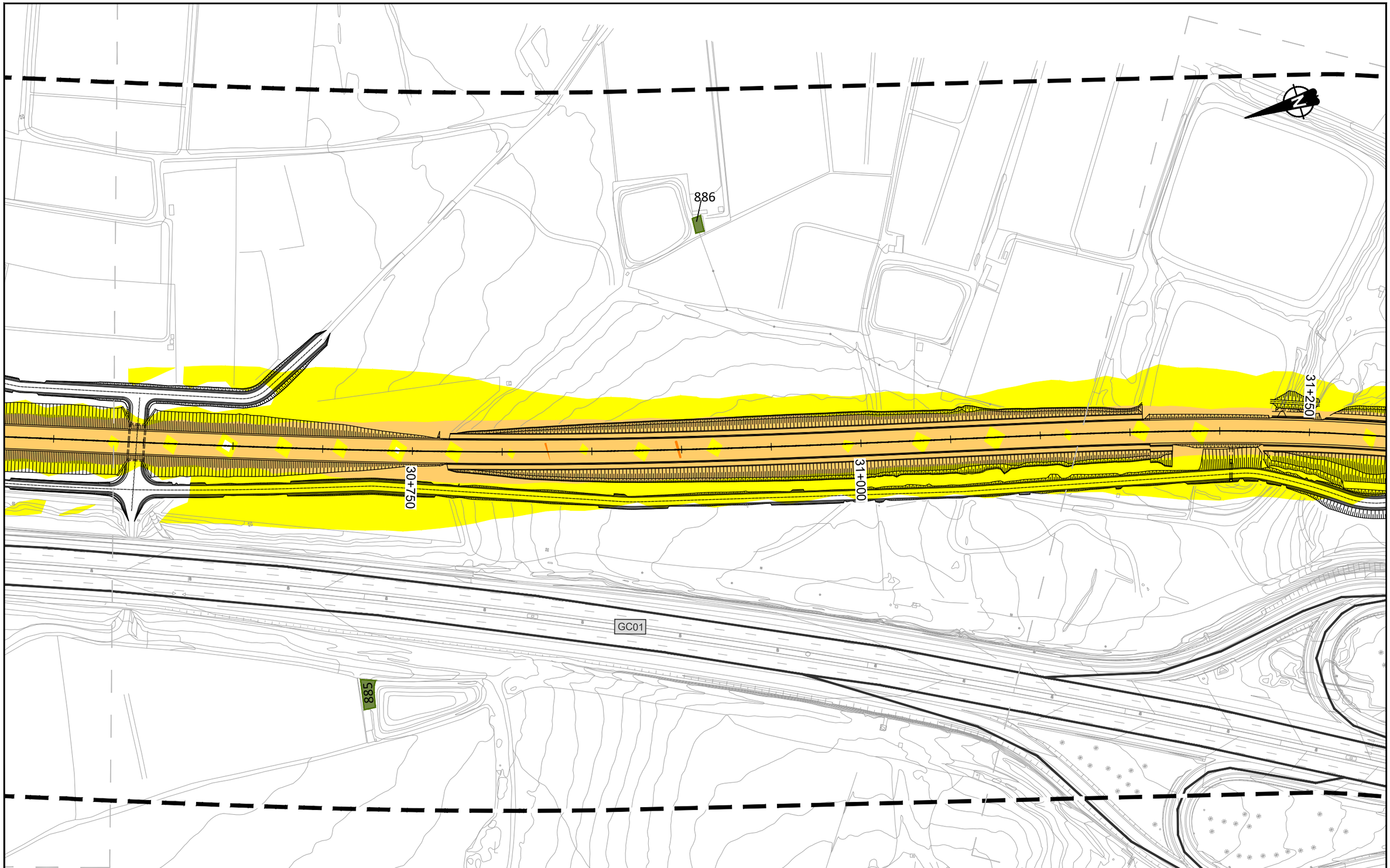

LEYENDA RUIDO

Ámbito 200m

Edificación

- Residencial
- Recreativo
- Cultural
- Docente
- Sanitario
- Terciario
- Industrial
- Otros

Niveles sonoros dB(A)

- 55-59
- 60-64
- 65-69
- 70-74
- ≥75

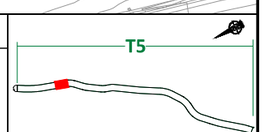

VICEPRESIDENCIA
CONSEJERÍA DE OBRAS PÚBLICAS, INFRAESTRUCTURAS, TRANSPORTES Y MOVILIDAD
Cabildo de Gran Canaria

TÍTULO
TRAMITACIÓN AMBIENTAL DE LA INFRAESTRUCTURA FERROVIARIA ENTRE LAS PALMAS DE GRAN CANARIA Y MASPALOMAS Y ELEMENTOS ASOCIADOS. FASE B

AUTOR
ineco TGC TRANSPORTE DE GRAN CANARIA

ESCALA ORIGINAL EN UNE A-3
1:2000 Numérica
0 10 20 40 Gráfica

FECHA
JULIO 2022

TÍTULO DEL PLANO
ESTUDIO DE RUIDO
SITUACIÓN FUTURA. SOLO FERROCARRIL
NIVELES SONOROS Ld

Nº DE PLANO
3.1
Hoja 13 de 44



LEYENDA RUIDO

Ámbito 200m

Edificación

- Residencial
- Recreativo
- Cultural
- Docente
- Sanitario
- Terciario
- Industrial
- Otros

Niveles sonoros dB(A)

- 55-59
- 60-64
- 65-69
- 70-74
- ≥75

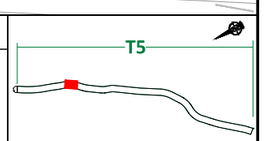

VICEPRESIDENCIA
CONSEJERÍA DE OBRAS PÚBLICAS, INFRAESTRUCTURAS, TRANSPORTES Y MOVILIDAD
Cabildo de Gran Canaria

TÍTULO
TRAMITACIÓN AMBIENTAL DE LA INFRAESTRUCTURA FERROVIARIA ENTRE LAS PALMAS DE GRAN CANARIA Y MASPALOMAS Y ELEMENTOS ASOCIADOS. FASE B

AUTOR
ineco TGC TRANSPORTE DE GRAN CANARIA

ESCALA ORIGINAL EN UNE A-3
1:2000
Numérica
Gráfica
0 10 20 40

FECHA
JULIO 2022

TÍTULO DEL PLANO
ESTUDIO DE RUIDO
SITUACIÓN FUTURA. SOLO FERROCARRIL
NIVELES SONOROS Ld

Nº DE PLANO
3.1
Hoja 14 de 44

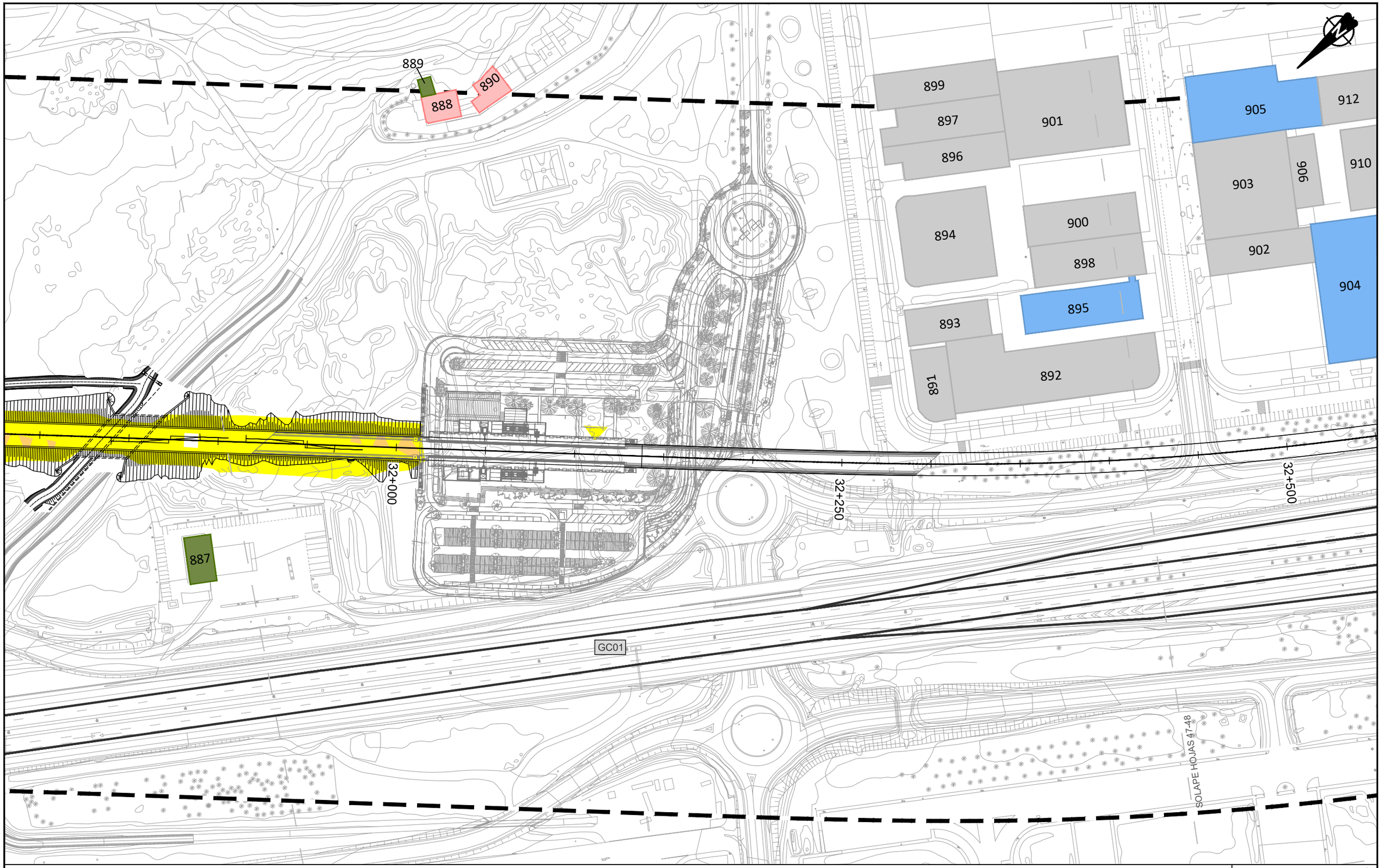

LEYENDA RUIDO

Ámbito 200m

Edificación

- Residencial
- Recreativo
- Cultural
- Docente
- Sanitario
- Terciario
- Industrial
- Otros

Niveles sonoros dB(A)

- 55-59
- 60-64
- 65-69
- 70-74
- ≥75

T5

VICEPRESIDENCIA CONSEJERÍA DE OBRAS PÚBLICAS, INFRAESTRUCTURAS, TRANSPORTES Y MOVILIDAD
Cabildo de Gran Canaria

TÍTULO
TRAMITACIÓN AMBIENTAL DE LA INFRAESTRUCTURA FERROVIARIA ENTRE LAS PALMAS DE GRAN CANARIA Y MASPALOMAS Y ELEMENTOS ASOCIADOS. FASE B

AUTOR
ineco TGC TRANSPORTE DE GRAN CANARIA

ESCALA ORIGINAL EN UNE A-3
1:2000 Numérica
Gráfica 0 10 20 40

FECHA
JULIO 2022

TÍTULO DEL PLANO
ESTUDIO DE RUIDO
SITUACIÓN FUTURA. SOLO FERROCARRIL
NIVELES SONOROS Ld

Nº DE PLANO
3.1
Hoja 15 de 44

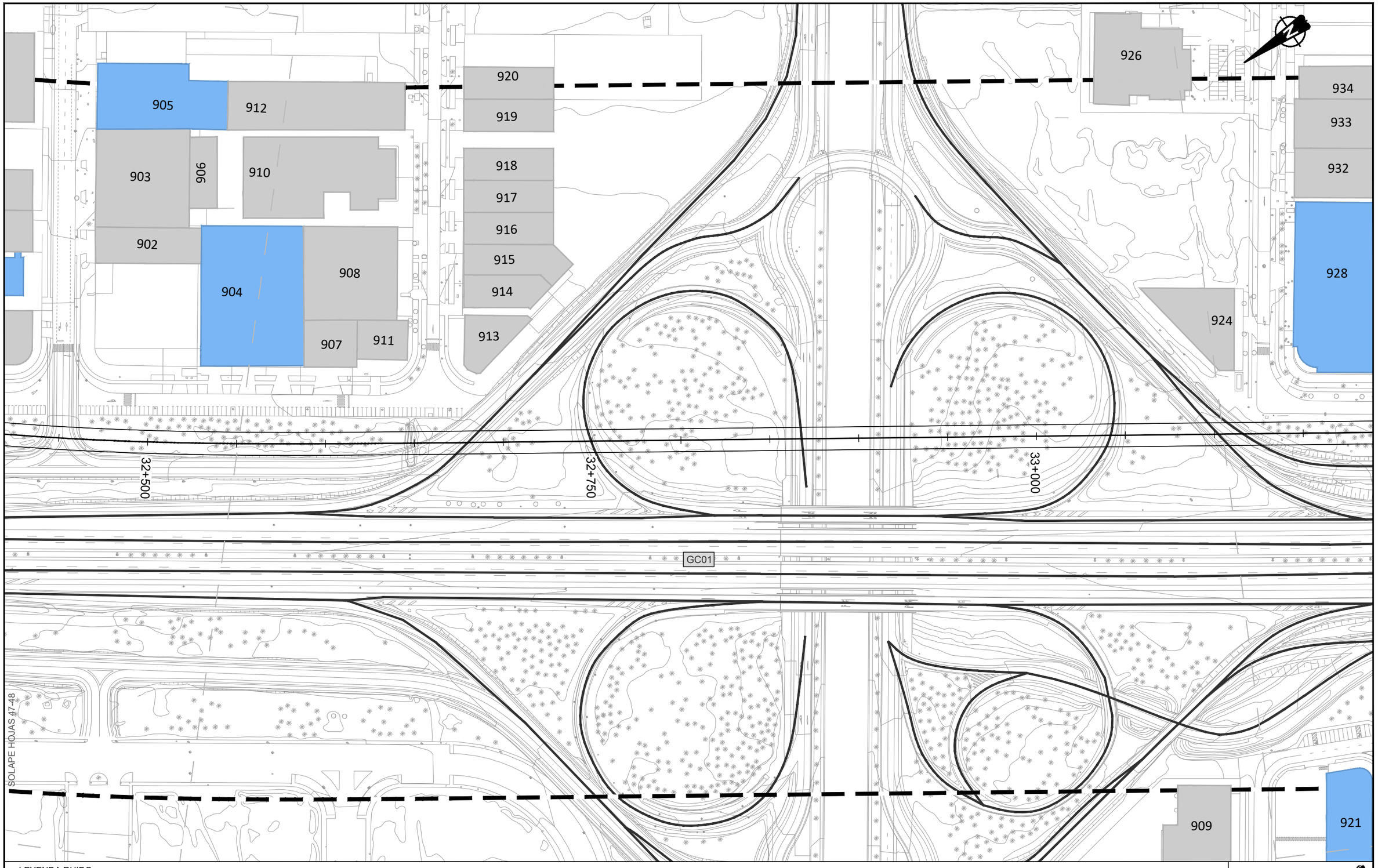

LEYENDA RUIDO

Ámbito 200m

Edificación

- Residencial
- Recreativo
- Cultural
- Docente
- Sanitario
- Terciario
- Industrial
- Otros

Niveles sonoros dB(A)

- 55-59
- 60-64
- 65-69
- 70-74
- ≥75

T5

Cabildo de Gran Canaria — VICEPRESIDENCIA, CONSEJERÍA DE OBRAS PÚBLICAS, INFRAESTRUCTURAS, TRANSPORTES Y MOVILIDAD

TÍTULO: TRAMITACIÓN AMBIENTAL DE LA INFRAESTRUCTURA FERROVIARIA ENTRE LAS PALMAS DE GRAN CANARIA Y MASPALOMAS Y ELEMENTOS ASOCIADOS. FASE B

AUTOR: ineco TGC TRANSPORTE DE GRAN CANARIA

ESCALA ORIGINAL EN UNE A-3: 1:2000 Numérica; Gráfica 0 10 20 40

FECHA: JULIO 2022

TÍTULO DEL PLANO: ESTUDIO DE RUIDO
SITUACIÓN FUTURA. SOLO FERROCARRIL
NIVELES SONOROS Ld

Nº DE PLANO: 3.1

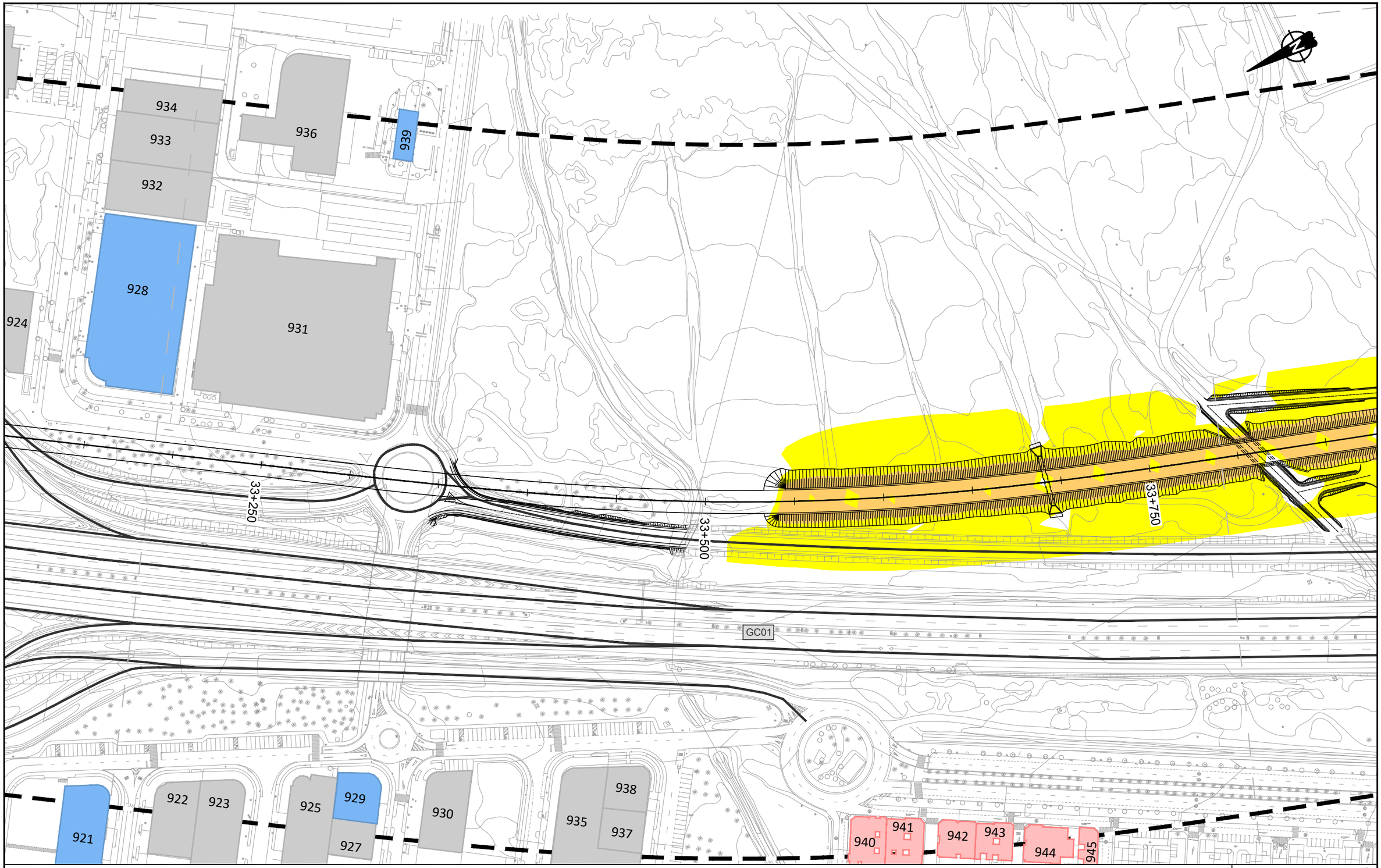

LEYENDA RUIDO

Ámbito 200m

Edificación

- Residencial
- Recreativo
- Cultural
- Docente
- Sanitario
- Terciario
- Industrial
- Otros

Niveles sonoros dB(A)

- 55-59
- 60-64
- 65-69
- 70-74
- ≥75

Cabildo de Gran Canaria
VICEPRESIDENCIA
CONSEJERÍA DE OBRAS PÚBLICAS, INFRAESTRUCTURAS, TRANSPORTES Y MOVILIDAD

TÍTULO
TRAMITACIÓN AMBIENTAL DE LA INFRAESTRUCTURA FERROVIARIA ENTRE LAS PALMAS DE GRAN CANARIA Y MASPALOMAS Y ELEMENTOS ASOCIADOS. FASE B

AUTOR
ineco TGC TRANSPORTE DE GRAN CANARIA

ESCALA ORIGINAL EN UNE A-3
1:2000
Numérica
Gráfica
0 10 20 40

FECHA
JULIO 2022

TÍTULO DEL PLANO
ESTUDIO DE RUIDO
SITUACIÓN FUTURA. SOLO FERROCARRIL
NIVELES SONOROS Ld

Nº DE PLANO
3.1
Hoja 17 de 44



LEYENDA RUIDO

Ámbito 200m

Edificación

- Residencial
- Recreativo
- Cultural
- Docente
- Sanitario
- Terciario
- Industrial
- Otros

Niveles sonoros dB(A)

- 55-59
- 60-64
- 65-69
- 70-74
- ≥75

T5

VICEPRESIDENCIA
CONSEJERÍA DE OBRAS PÚBLICAS, INFRAESTRUCTURAS, TRANSPORTES Y MOVILIDAD
Cabildo de Gran Canaria

TÍTULO
TRAMITACIÓN AMBIENTAL DE LA INFRAESTRUCTURA FERROVIARIA ENTRE LAS PALMAS DE GRAN CANARIA Y MASPALOMAS Y ELEMENTOS ASOCIADOS. FASE B

AUTOR
ineco TGC TRANSPORTE DE GRAN CANARIA

ESCALA ORIGINAL EN UNE A-3
1:2000 Numérica
0 10 20 40 Gráfica

FECHA
JULIO 2022

TÍTULO DEL PLANO
ESTUDIO DE RUIDO
SITUACIÓN FUTURA. SOLO FERROCARRIL
NIVELES SONOROS Ld

Nº DE PLANO
3.1
Hoja 18 de 44

950

34+500

34+750

35+000

GC01

LEYENDA RUIDO

Ámbito 200m

Edificación

- Residencial
- Recreativo
- Cultural
- Docente
- Sanitario
- Terciario
- Industrial
- Otros

Niveles sonoros dB(A)

- 55-59
- 60-64
- 65-69
- 70-74
- ≥75

T5

VICEPRESIDENCIA
CONSEJERÍA DE OBRAS PÚBLICAS, INFRAESTRUCTURAS, TRANSPORTES Y MOVILIDAD
Cabildo de Gran Canaria

TÍTULO
TRAMITACIÓN AMBIENTAL DE LA INFRAESTRUCTURA FERROVIARIA ENTRE LAS PALMAS DE GRAN CANARIA Y MASPALOMAS Y ELEMENTOS ASOCIADOS. FASE B

AUTOR
ineco TGC TRANSPORTE DE GRAN CANARIA

ESCALA ORIGINAL EN UNE A-3
1:2000 Numérica
Gráfica 0 10 20 40

FECHA
JULIO 2022

TÍTULO DEL PLANO
ESTUDIO DE RUIDO
SITUACIÓN FUTURA. SOLO FERROCARRIL
NIVELES SONOROS Ld

Nº DE PLANO
3.1
Hoja 19 de 44

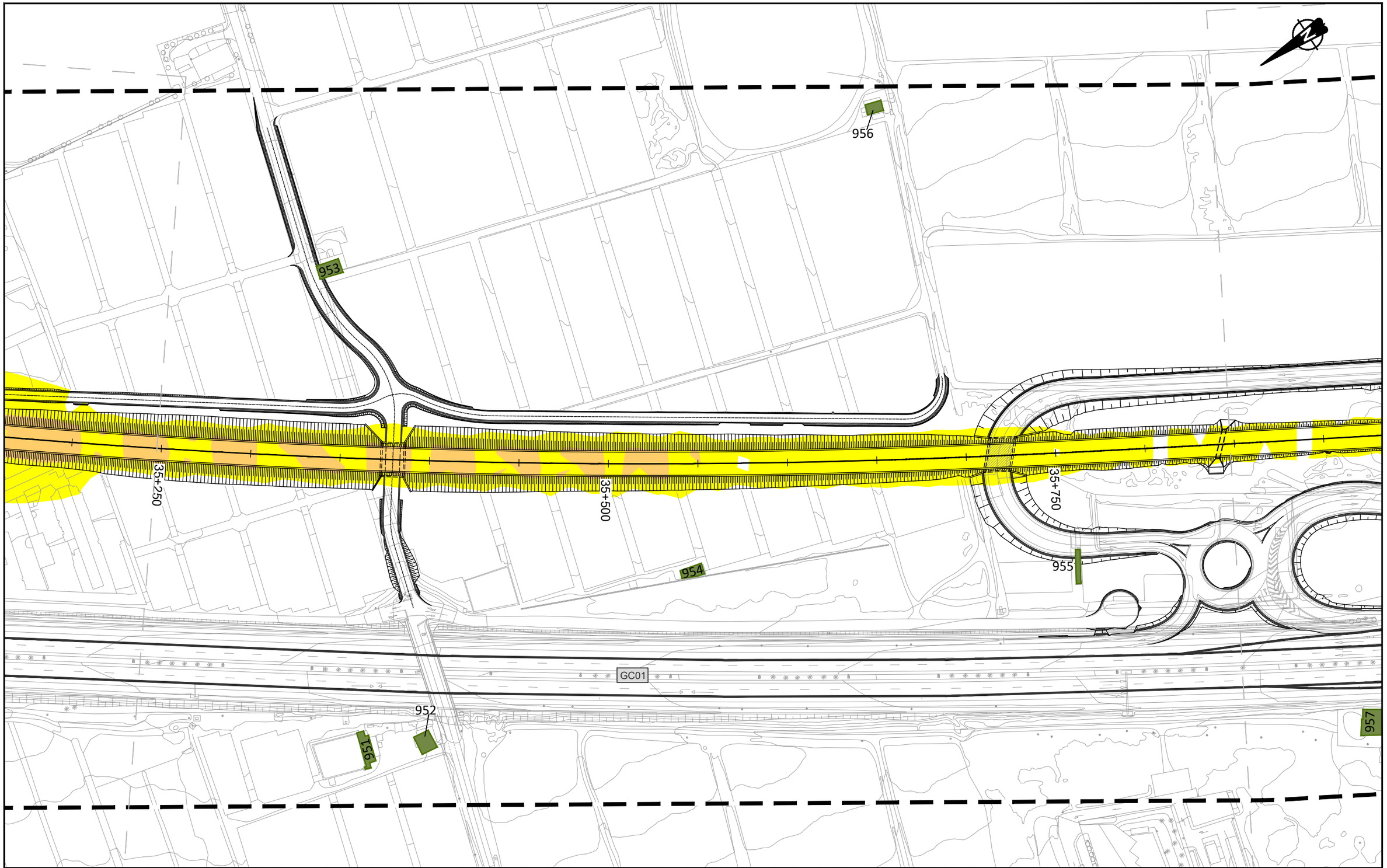

LEYENDA RUIDO

Ámbito 200m

Edificación

- Residencial
- Recreativo
- Cultural
- Docente
- Sanitario
- Terciario
- Industrial
- Otros

Niveles sonoros dB(A)

- 55-59
- 60-64
- 65-69
- 70-74
- ≥75

T5

Cabildo de Gran Canaria — VICEPRESIDENCIA, CONSEJERÍA DE OBRAS PÚBLICAS, INFRAESTRUCTURAS, TRANSPORTES Y MOVILIDAD

TÍTULO: TRAMITACIÓN AMBIENTAL DE LA INFRAESTRUCTURA FERROVIARIA ENTRE LAS PALMAS DE GRAN CANARIA Y MASPALOMAS Y ELEMENTOS ASOCIADOS. FASE B

AUTOR: ineco TGC TRANSPORTE DE GRAN CANARIA

ESCALA ORIGINAL EN UNE A-3: 1:2000 Numérica; Gráfica 0 10 20 40

FECHA: JULIO 2022

TÍTULO DEL PLANO: ESTUDIO DE RUIDO
SITUACIÓN FUTURA. SOLO FERROCARRIL
NIVELES SONOROS Ld

Nº DE PLANO: 3.1

961 962

963

ESTACIÓN DE VECINDARIO

959

36+000

960

36+250

36+500

GC01

957

958

LEYENDA RUIDO

Ámbito 200m

Edificación

- Residencial
- Recreativo
- Cultural
- Docente
- Sanitario
- Terciario
- Industrial
- Otros

Niveles sonoros dB(A)

- 55-59
- 60-64
- 65-69
- 70-74
- ≥75

T5

Cabildo de Gran Canaria

VICEPRESIDENCIA
CONSEJERÍA DE OBRAS PÚBLICAS, INFRAESTRUCTURAS, TRANSPORTES Y MOVILIDAD

TÍTULO

TRAMITACIÓN AMBIENTAL DE LA INFRAESTRUCTURA FERROVIARIA ENTRE LAS PALMAS DE GRAN CANARIA Y MASPALOMAS Y ELEMENTOS ASOCIADOS. FASE B

AUTOR

ineco TGC TRANSPORTE DE GRAN CANARIA

ESCALA ORIGINAL EN UNE A-3

1:2000 Numérica

0 10 20 40 Gráfica

FECHA

JULIO 2022

TÍTULO DEL PLANO

ESTUDIO DE RUIDO
SITUACIÓN FUTURA. SOLO FERROCARRIL
NIVELES SONOROS Ld

Nº DE PLANO

3.1

Hoja 21 de 44

964

896

965

966

36+750

37+000

37+250

GC01

LEYENDA RUIDO

Ámbito 200m

Edificación

- Residencial
- Recreativo
- Cultural
- Docente
- Sanitario
- Terciario
- Industrial
- Otros

Niveles sonoros dB(A)

- 55-59
- 60-64
- 65-69
- 70-74
- ≥75

T5

VICEPRESIDENCIA
CONSEJERÍA DE OBRAS PÚBLICAS, INFRAESTRUCTURAS, TRANSPORTES Y MOVILIDAD
Cabildo de Gran Canaria

TÍTULO

TRAMITACIÓN AMBIENTAL DE LA INFRAESTRUCTURA FERROVIARIA ENTRE LAS PALMAS DE GRAN CANARIA Y MASPALOMAS Y ELEMENTOS ASOCIADOS. FASE B

AUTOR

ineco TGC TRANSPORTE DE GRAN CANARIA

ESCALA ORIGINAL EN UNE A-3

1:2000 Numérica

0 10 20 40 Gráfica

FECHA

JULIO 2022

TÍTULO DEL PLANO

ESTUDIO DE RUIDO
SITUACIÓN FUTURA. SOLO FERROCARRIL
NIVELES SONOROS Ld

Nº DE PLANO

3.1

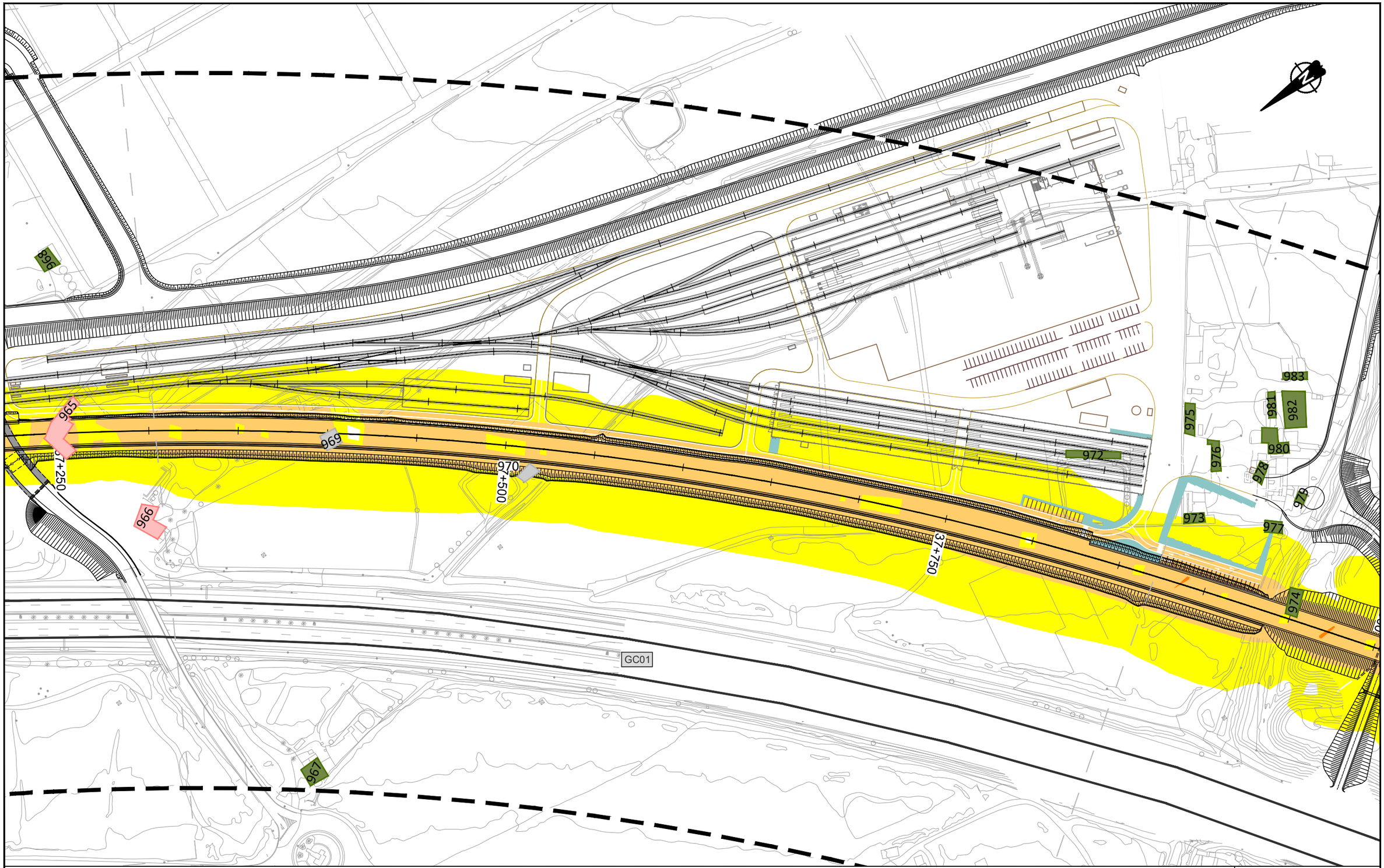

LEYENDA RUIDO

Ámbito 200m

Edificación

- Residencial
- Recreativo
- Cultural
- Docente
- Sanitario
- Terciario
- Industrial
- Otros

Niveles sonoros dB(A)

- 55-59
- 60-64
- 65-69
- 70-74
- ≥75

T5

Cabildo de Gran Canaria — VICEPRESIDENCIA, CONSEJERÍA DE OBRAS PÚBLICAS, INFRAESTRUCTURAS, TRANSPORTES Y MOVILIDAD

TÍTULO: TRAMITACIÓN AMBIENTAL DE LA INFRAESTRUCTURA FERROVIARIA ENTRE LAS PALMAS DE GRAN CANARIA Y MASPALOMAS Y ELEMENTOS ASOCIADOS. FASE B

AUTOR: ineco TGC TRANSPORTE DE GRAN CANARIA

ESCALA ORIGINAL EN UNE A-3: 1:2000 Numérica; Gráfica 0 10 20 40

FECHA: JULIO 2022

TÍTULO DEL PLANO: ESTUDIO DE RUIDO
SITUACIÓN FUTURA. SOLO FERROCARRIL
NIVELES SONOROS Ld

Nº DE PLANO: 3.1

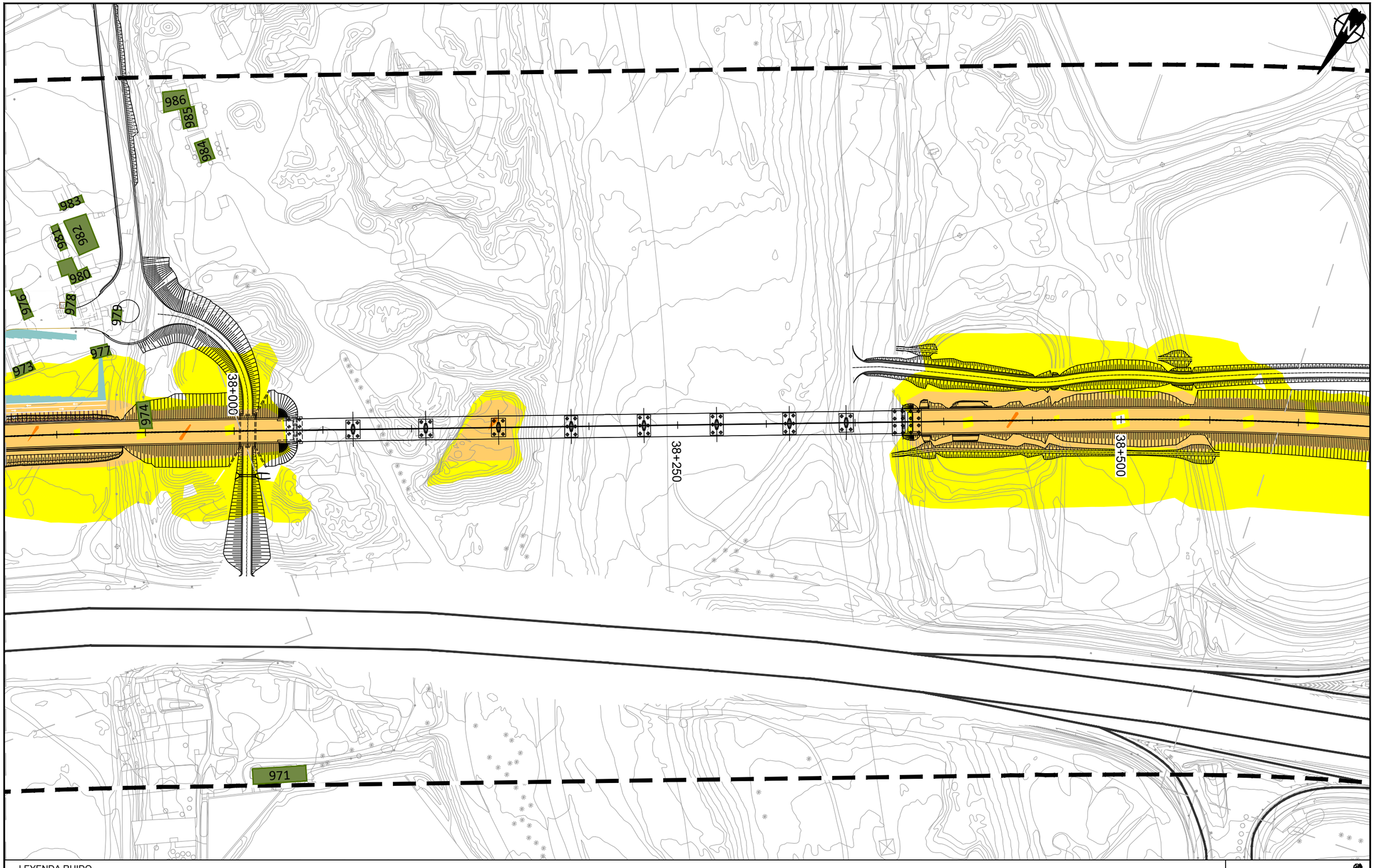

LEYENDA RUIDO

Ámbito 200m

Edificación

- Residencial
- Recreativo
- Cultural
- Docente
- Sanitario
- Terciario
- Industrial
- Otros

Niveles sonoros dB(A)

- 55-59
- 60-64
- 65-69
- 70-74
- ≥75

T5

Cabildo de Gran Canaria — VICEPRESIDENCIA, CONSEJERÍA DE OBRAS PÚBLICAS, INFRAESTRUCTURAS, TRANSPORTES Y MOVILIDAD

TÍTULO: TRAMITACIÓN AMBIENTAL DE LA INFRAESTRUCTURA FERROVIARIA ENTRE LAS PALMAS DE GRAN CANARIA Y MASPALOMAS Y ELEMENTOS ASOCIADOS. FASE B

AUTOR: ineco, TGC TRANSPORTE DE GRAN CANARIA

ESCALA ORIGINAL EN UNE A-3: 1:2000 Numérica; Gráfica 0 10 20 40

FECHA: JULIO 2022

TÍTULO DEL PLANO: ESTUDIO DE RUIDO
SITUACIÓN FUTURA. SOLO FERROCARRIL
NIVELES SONOROS Ld

Nº DE PLANO: 3.1

Hoja 24 de 44

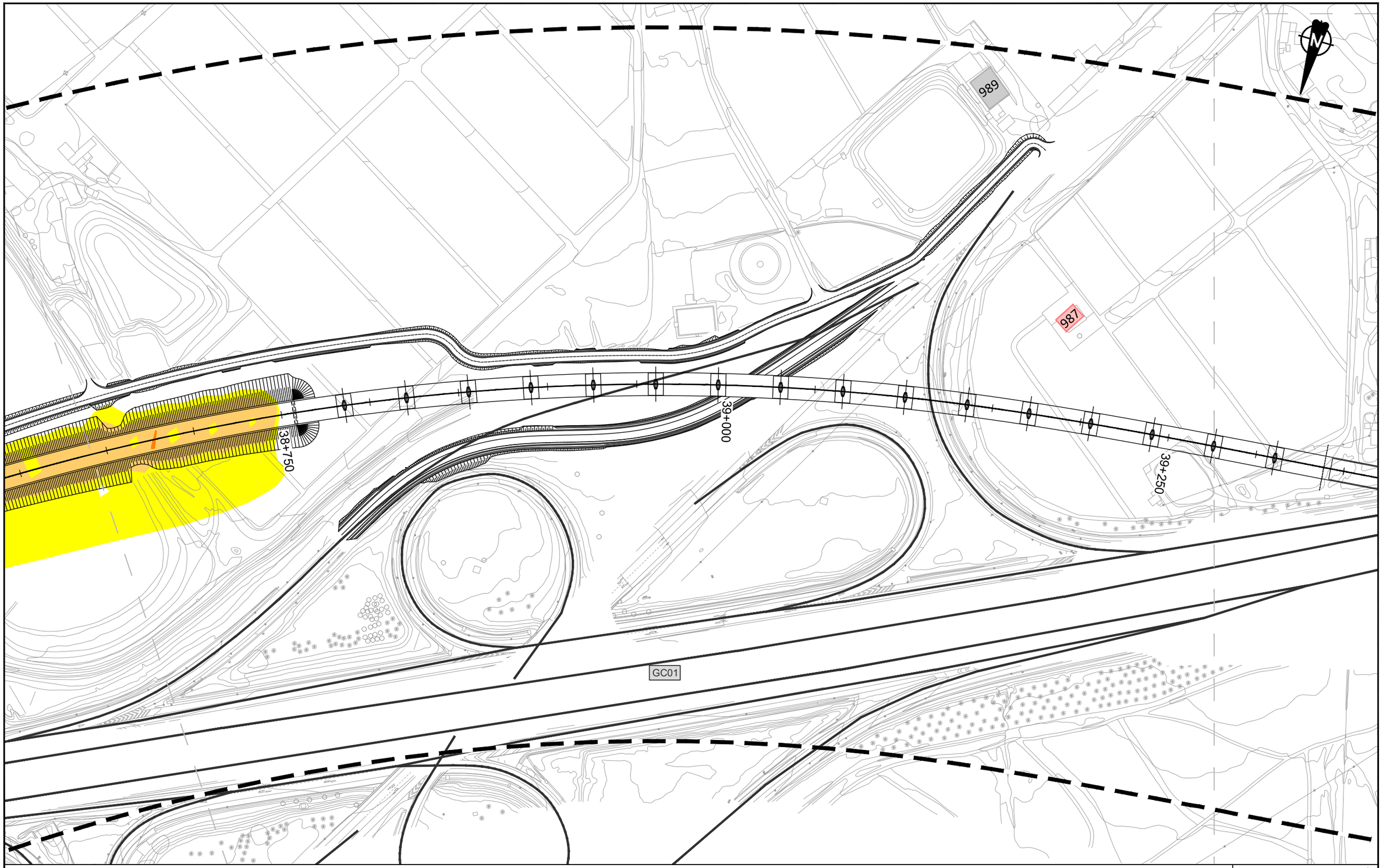

LEYENDA RUIDO

Ámbito 200m

Edificación

- Residencial
- Recreativo
- Cultural
- Docente
- Sanitario
- Terciario
- Industrial
- Otros

Niveles sonoros dB(A)

- 55-59
- 60-64
- 65-69
- 70-74
- ≥75

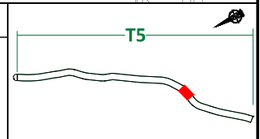

VICEPRESIDENCIA
CONSEJERÍA DE OBRAS PÚBLICAS, INFRAESTRUCTURAS, TRANSPORTES Y MOVILIDAD
Cabildo de Gran Canaria

TÍTULO
TRAMITACIÓN AMBIENTAL DE LA INFRAESTRUCTURA FERROVIARIA ENTRE LAS PALMAS DE GRAN CANARIA Y MASPALOMAS Y ELEMENTOS ASOCIADOS. FASE B

AUTOR
ineco TGC TRANSPORTE DE GRAN CANARIA

ESCALA ORIGINAL EN UNE A-3
1:2000
Numérica
Gráfica
0 10 20 40

FECHA
JULIO 2022

TÍTULO DEL PLANO
ESTUDIO DE RUIDO
SITUACIÓN FUTURA. SOLO FERROCARRIL
NIVELES SONOROS Ld

Nº DE PLANO
3.1
Hoja 25 de 44

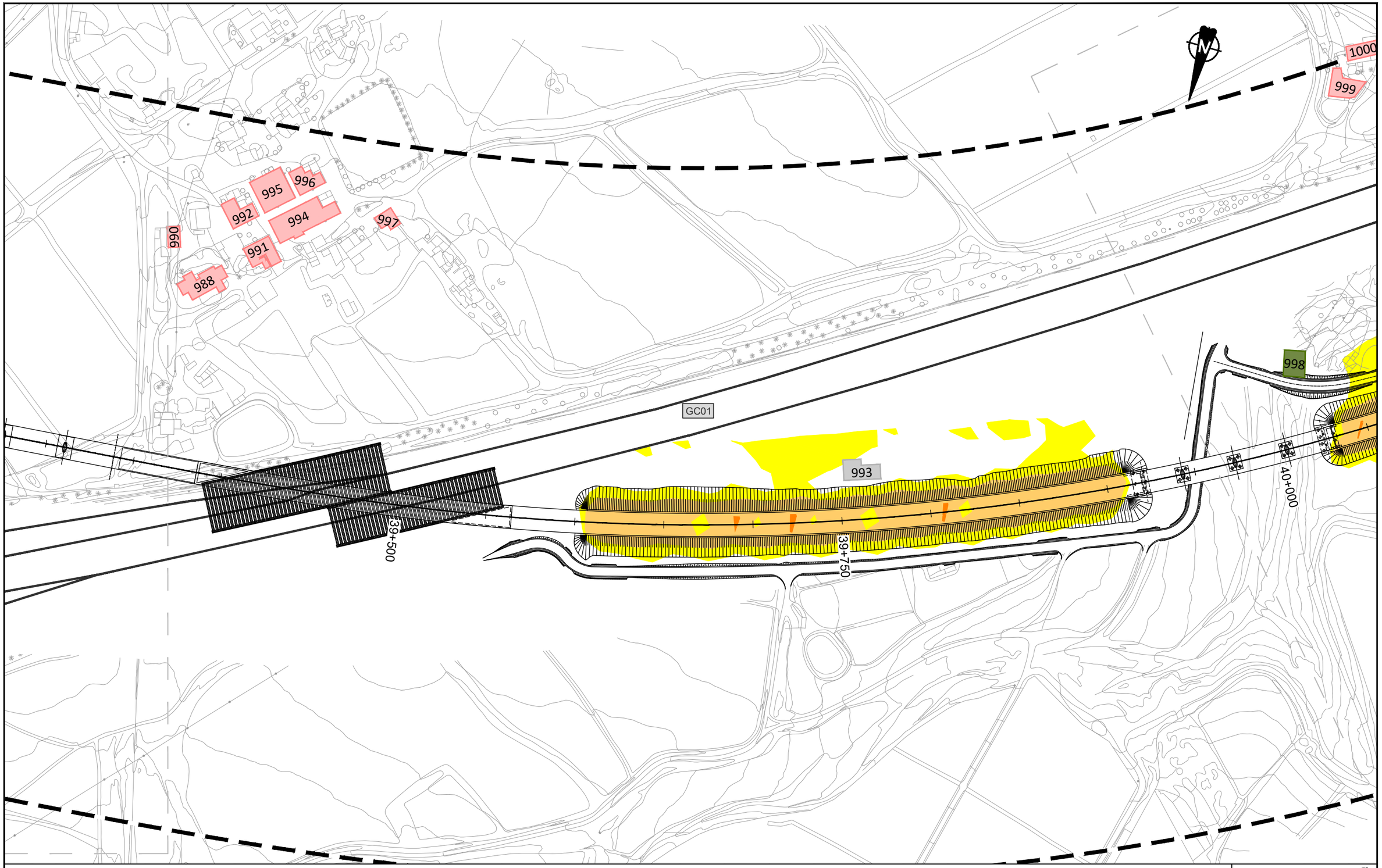

LEYENDA RUIDO

Ámbito 200m

Edificación

- Residencial
- Recreativo
- Cultural
- Docente
- Sanitario
- Terciario
- Industrial
- Otros

Niveles sonoros dB(A)

- 55-59
- 60-64
- 65-69
- 70-74
- ≥75

T5

VICEPRESIDENCIA CONSEJERÍA DE OBRAS PÚBLICAS, INFRAESTRUCTURAS, TRANSPORTES Y MOVILIDAD
Cabildo de Gran Canaria

TÍTULO
TRAMITACIÓN AMBIENTAL DE LA INFRAESTRUCTURA FERROVIARIA ENTRE LAS PALMAS DE GRAN CANARIA Y MASPALOMAS Y ELEMENTOS ASOCIADOS. FASE B

AUTOR
ineco TGC TRANSPORTE DE GRAN CANARIA

ESCALA ORIGINAL EN UNE A-3
1:2000
Numérica
Gráfica
0 10 20 40

FECHA
JULIO 2022

TÍTULO DEL PLANO
ESTUDIO DE RUIDO
SITUACIÓN FUTURA. SOLO FERROCARRIL
NIVELES SONOROS Ld

Nº DE PLANO
3.1
Hoja 26 de 44

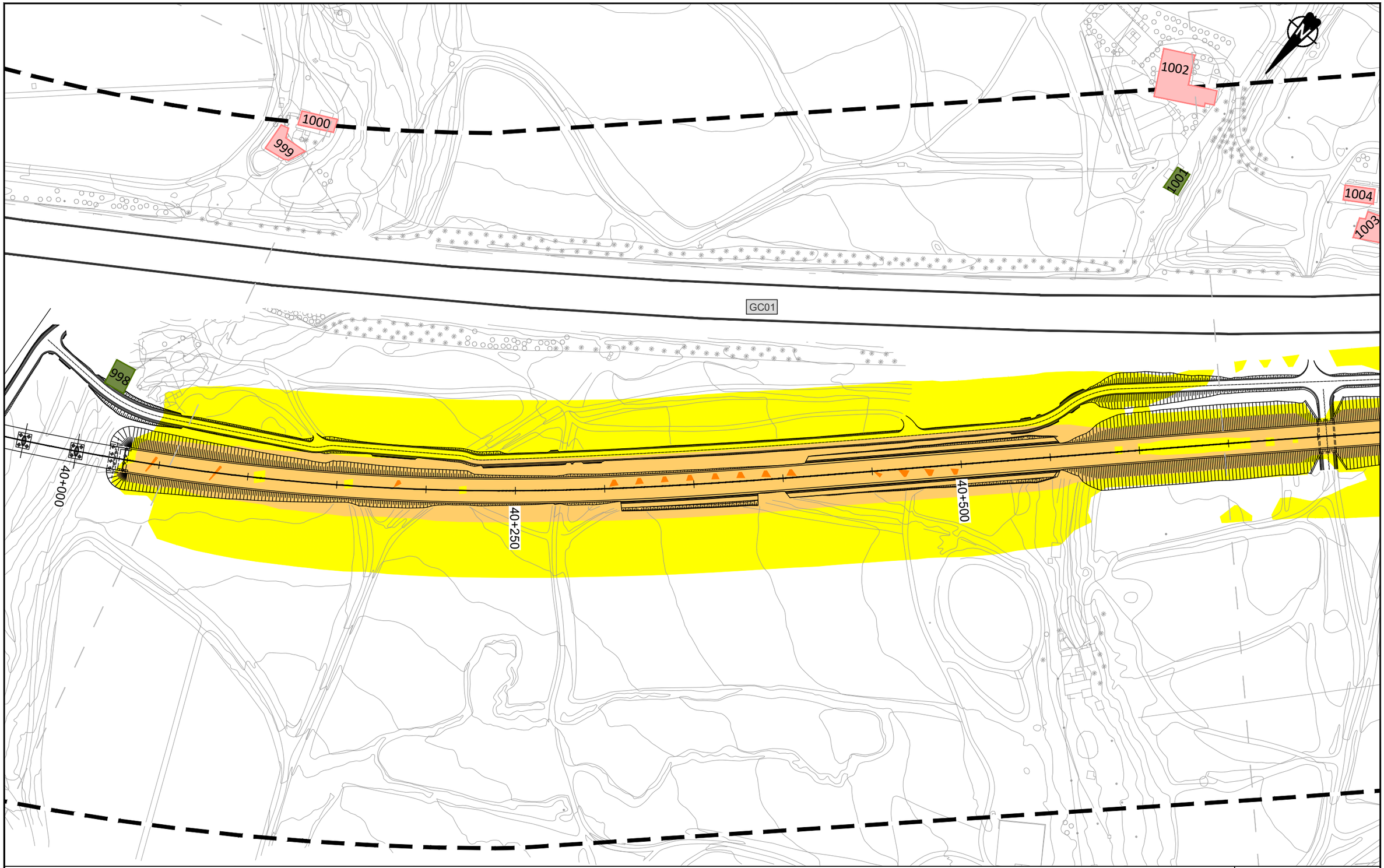

LEYENDA RUIDO

Ámbito 200m

Edificación

- Residencial
- Recreativo
- Cultural
- Docente
- Sanitario
- Terciario
- Industrial
- Otros

Niveles sonoros dB(A)

- 55-59
- 60-64
- 65-69
- 70-74
- ≥75

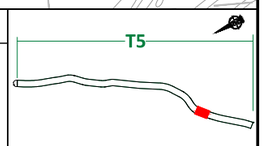

VICEPRESIDENCIA CONSEJERÍA DE OBRAS PÚBLICAS, INFRAESTRUCTURAS, TRANSPORTES Y MOVILIDAD
Cabildo de Gran Canaria

TÍTULO
TRAMITACIÓN AMBIENTAL DE LA INFRAESTRUCTURA FERROVIARIA ENTRE LAS PALMAS DE GRAN CANARIA Y MASPALOMAS Y ELEMENTOS ASOCIADOS. FASE B

AUTOR
ineco TGC TRANSPORTE DE GRAN CANARIA

ESCALA ORIGINAL EN UNE A-3
1:2000 Numérica
0 10 20 40 Gráfica

FECHA
JULIO 2022

TÍTULO DEL PLANO
ESTUDIO DE RUIDO
SITUACIÓN FUTURA. SOLO FERROCARRIL
NIVELES SONOROS Ld

Nº DE PLANO
3.1
Hoja 27 de 44

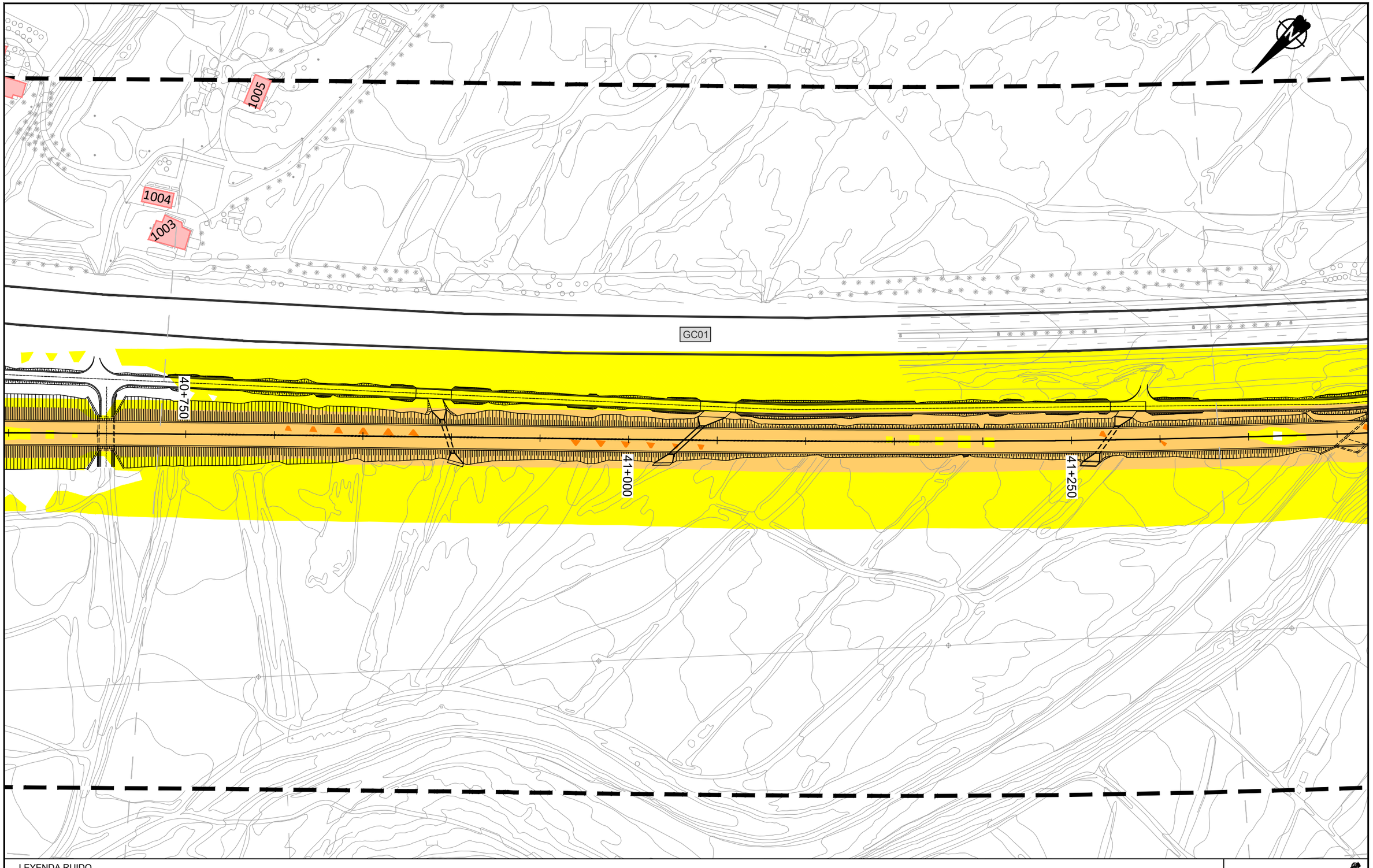

LEYENDA RUIDO

Ámbito 200m

Edificación

- Residencial
- Recreativo
- Cultural
- Docente
- Sanitario
- Terciario
- Industrial
- Otros

Niveles sonoros dB(A)

- 55-59
- 60-64
- 65-69
- 70-74
- ≥75

T5

VICEPRESIDENCIA
CONSEJERÍA DE OBRAS PÚBLICAS, INFRAESTRUCTURAS, TRANSPORTES Y MOVILIDAD
Cabildo de Gran Canaria

TÍTULO
TRAMITACIÓN AMBIENTAL DE LA INFRAESTRUCTURA FERROVIARIA ENTRE LAS PALMAS DE GRAN CANARIA Y MASPALOMAS Y ELEMENTOS ASOCIADOS. FASE B

AUTOR
ineco TGC TRANSPORTE DE GRAN CANARIA

ESCALA ORIGINAL EN UNE A-3
1:2000 Numérica
0 10 20 40 Gráfica

FECHA
JULIO 2022

TÍTULO DEL PLANO
ESTUDIO DE RUIDO
SITUACIÓN FUTURA. SOLO FERROCARRIL
NIVELES SONOROS Ld

Nº DE PLANO
3.1
Hoja 28 de 44

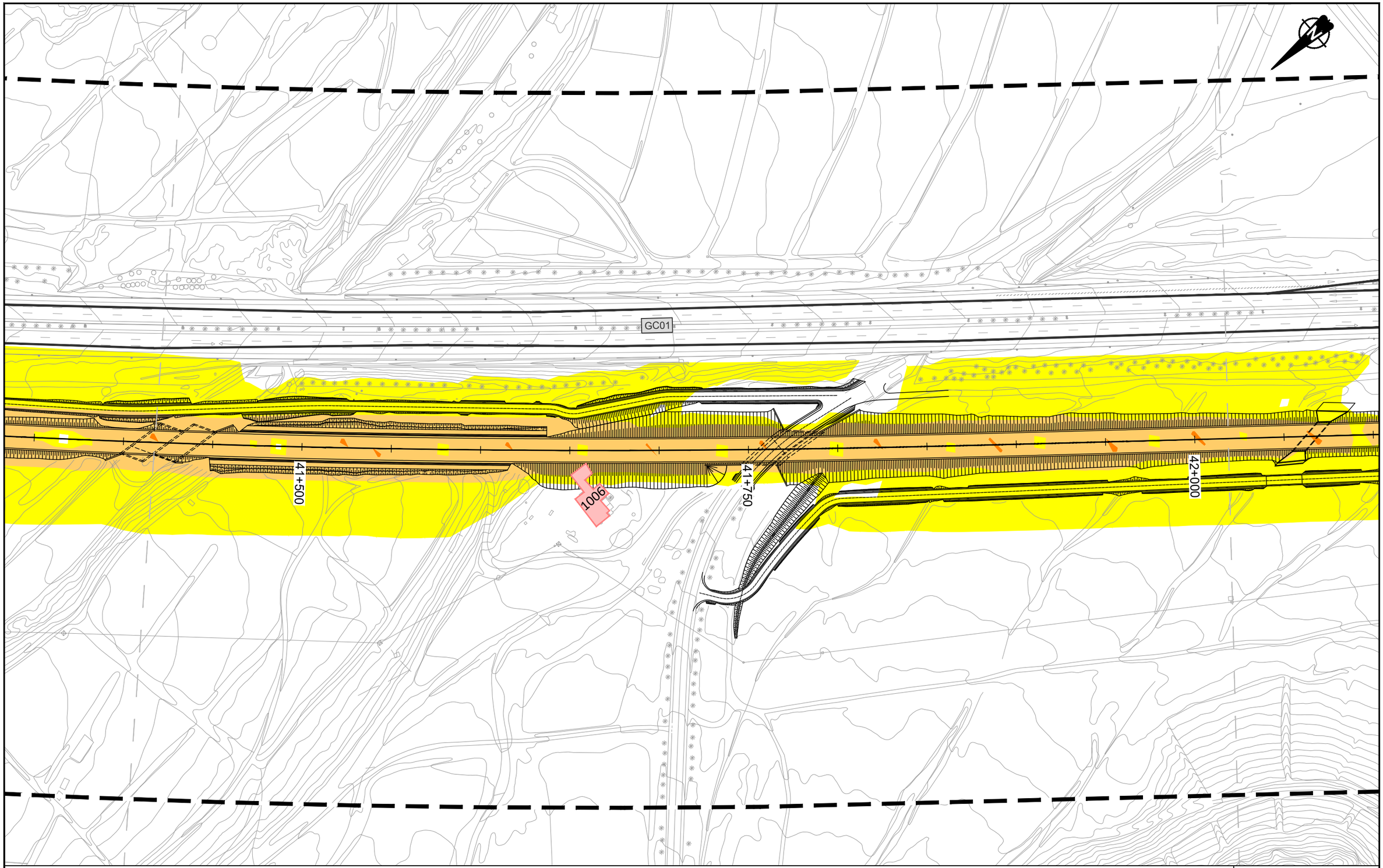

LEYENDA RUIDO

Ámbito 200m

Edificación

- Residencial
- Recreativo
- Cultural
- Docente
- Sanitario
- Terciario
- Industrial
- Otros

Niveles sonoros dB(A)

- 55-59
- 60-64
- 65-69
- 70-74
- ≥75

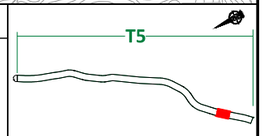

VICEPRESIDENCIA CONSEJERÍA DE OBRAS PÚBLICAS, INFRAESTRUCTURAS, TRANSPORTES Y MOVILIDAD
Cabildo de Gran Canaria

TÍTULO
TRAMITACIÓN AMBIENTAL DE LA INFRAESTRUCTURA FERROVIARIA ENTRE LAS PALMAS DE GRAN CANARIA Y MASPALOMAS Y ELEMENTOS ASOCIADOS. FASE B

AUTOR
ineco TGC TRANSPORTE DE GRAN CANARIA

ESCALA ORIGINAL EN UNE A-3
1:2000
Numérica
Gráfica
0 10 20 40

FECHA
JULIO 2022

TÍTULO DEL PLANO
ESTUDIO DE RUIDO
SITUACIÓN FUTURA. SOLO FERROCARRIL
NIVELES SONOROS Ld

Nº DE PLANO
3.1
Hoja 29 de 44

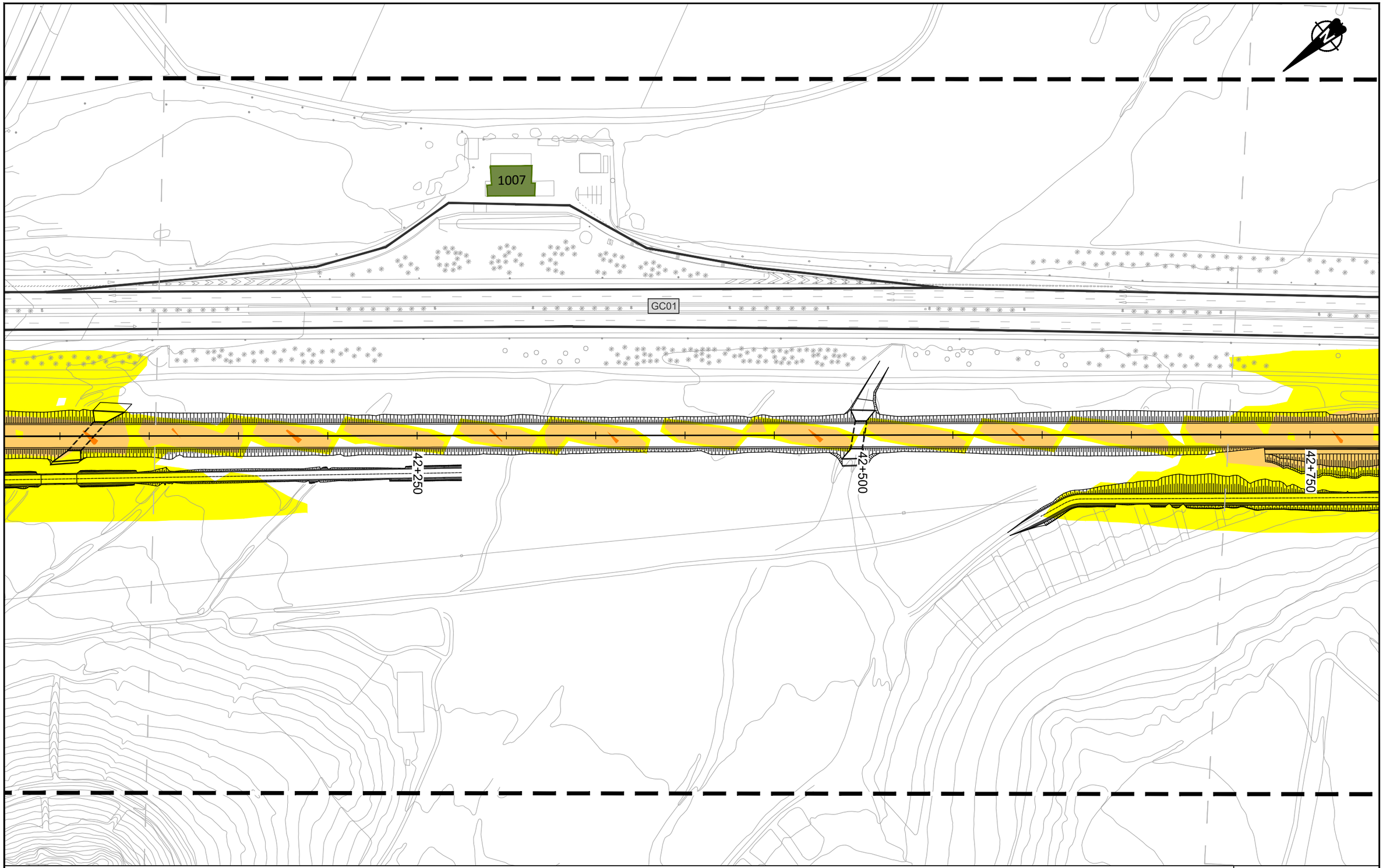

LEYENDA RUIDO

Ámbito 200m

Edificación

- Residencial
- Recreativo
- Cultural
- Docente
- Sanitario
- Terciario
- Industrial
- Otros

Niveles sonoros dB(A)

- 55-59
- 60-64
- 65-69
- 70-74
- ≥75

T5

Cabildo de Gran Canaria — VICEPRESIDENCIA CONSEJERÍA DE OBRAS PÚBLICAS, INFRAESTRUCTURAS, TRANSPORTES Y MOVILIDAD

TÍTULO
TRAMITACIÓN AMBIENTAL DE LA INFRAESTRUCTURA FERROVIARIA ENTRE LAS PALMAS DE GRAN CANARIA Y MASPALOMAS Y ELEMENTOS ASOCIADOS. FASE B

AUTOR
ineco TGC TRANSPORTE DE GRAN CANARIA

ESCALA ORIGINAL EN UNE A-3
1:2000
Numérica
Gráfica 0 10 20 40

FECHA
JULIO 2022

TÍTULO DEL PLANO
ESTUDIO DE RUIDO
SITUACIÓN FUTURA. SOLO FERROCARRIL
NIVELES SONOROS Ld

Nº DE PLANO
3.1
Hoja 30 de 44

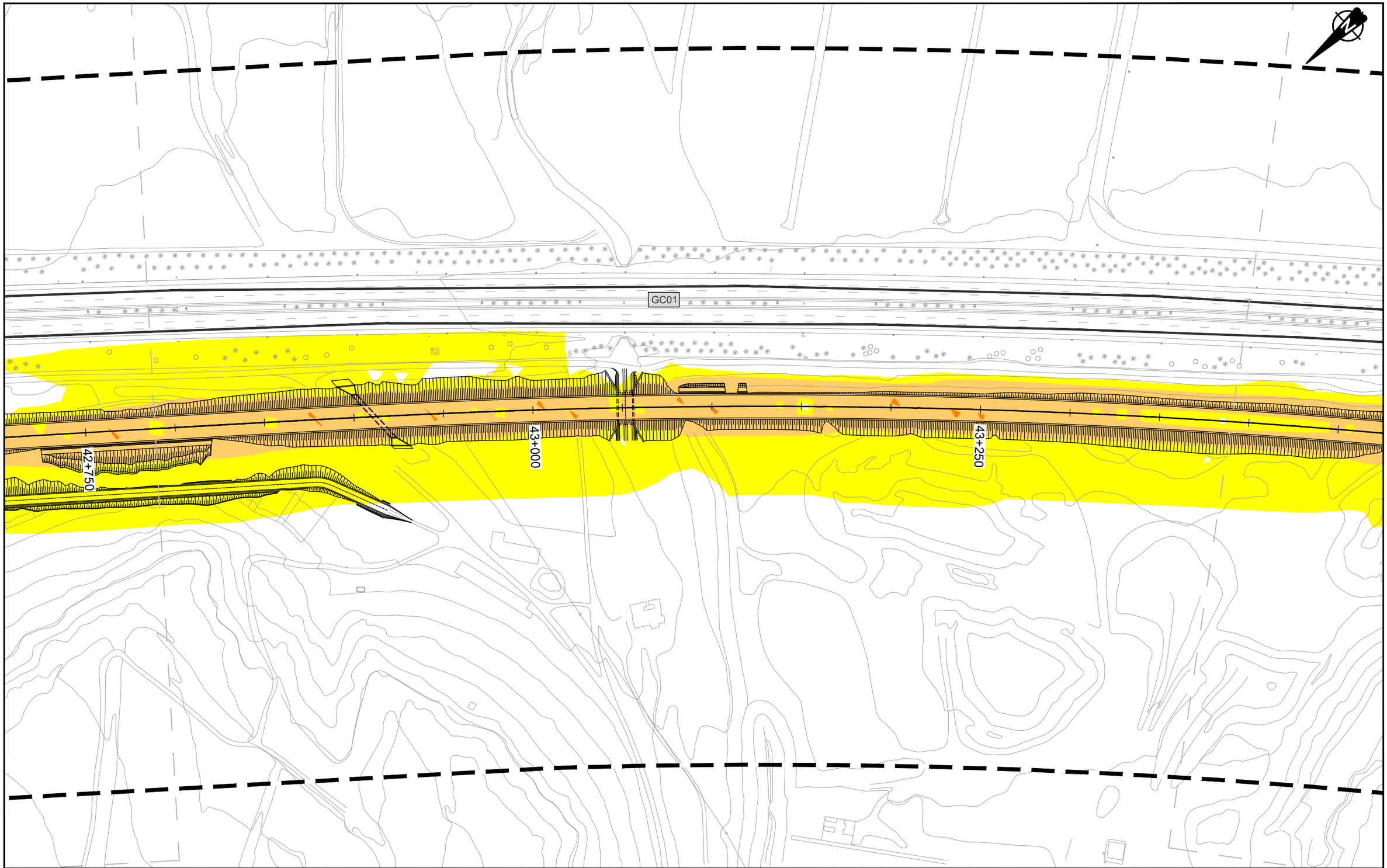

LEYENDA RUIDO

Ámbito 200m

Edificación

- Residencial
- Recreativo
- Cultural
- Docente
- Sanitario
- Terciario
- Industrial
- Otros

Niveles sonoros dB(A)

- 55-59
- 60-64
- 65-69
- 70-74
- ≥75

T5

VICEPRESIDENCIA
CONSEJERÍA DE OBRAS PÚBLICAS, INFRAESTRUCTURAS, TRANSPORTES Y MOVILIDAD
Cabildo de Gran Canaria

TÍTULO
TRAMITACIÓN AMBIENTAL DE LA INFRAESTRUCTURA FERROVIARIA ENTRE LAS PALMAS DE GRAN CANARIA Y MASPALOMAS Y ELEMENTOS ASOCIADOS. FASE B

AUTOR
ineco TGC TRANSPORTE DE GRAN CANARIA

ESCALA ORIGINAL EN UNE A-3
1:2000 Numérica
Gráfica 0 10 20 40

FECHA
JULIO 2022

TÍTULO DEL PLANO
ESTUDIO DE RUIDO
SITUACIÓN FUTURA. SOLO FERROCARRIL
NIVELES SONOROS Ld

Nº DE PLANO
3.1
Hoja 31 de 44

GC01

43+500

43+750

44+000

FIN TRAMO 5

INICIO TRAMO 6

LEYENDA RUIDO

Ámbito 200m

Edificación

- Residencial
- Recreativo
- Cultural
- Docente
- Sanitario
- Terciario
- Industrial
- Otros

Niveles sonoros dB(A)

- 55-59
- 60-64
- 65-69
- 70-74
- ≥75

T6

VICEPRESIDENCIA
CONSEJERÍA DE OBRAS PÚBLICAS, INFRAESTRUCTURAS, TRANSPORTES Y MOVILIDAD
Cabildo de Gran Canaria

TÍTULO

TRAMITACIÓN AMBIENTAL DE LA INFRAESTRUCTURA FERROVIARIA ENTRE LAS PALMAS DE GRAN CANARIA Y MASPALOMAS Y ELEMENTOS ASOCIADOS. FASE B

AUTOR

ineco TGC TRANSPORTE DE GRAN CANARIA

ESCALA ORIGINAL EN UNE A-3

1:2000 Numérica

0 10 20 40 Gráfica

FECHA

JULIO 2022

TÍTULO DEL PLANO

ESTUDIO DE RUIDO
SITUACIÓN FUTURA. SOLO FERROCARRIL
NIVELES SONOROS Ld

Nº DE PLANO

3.1

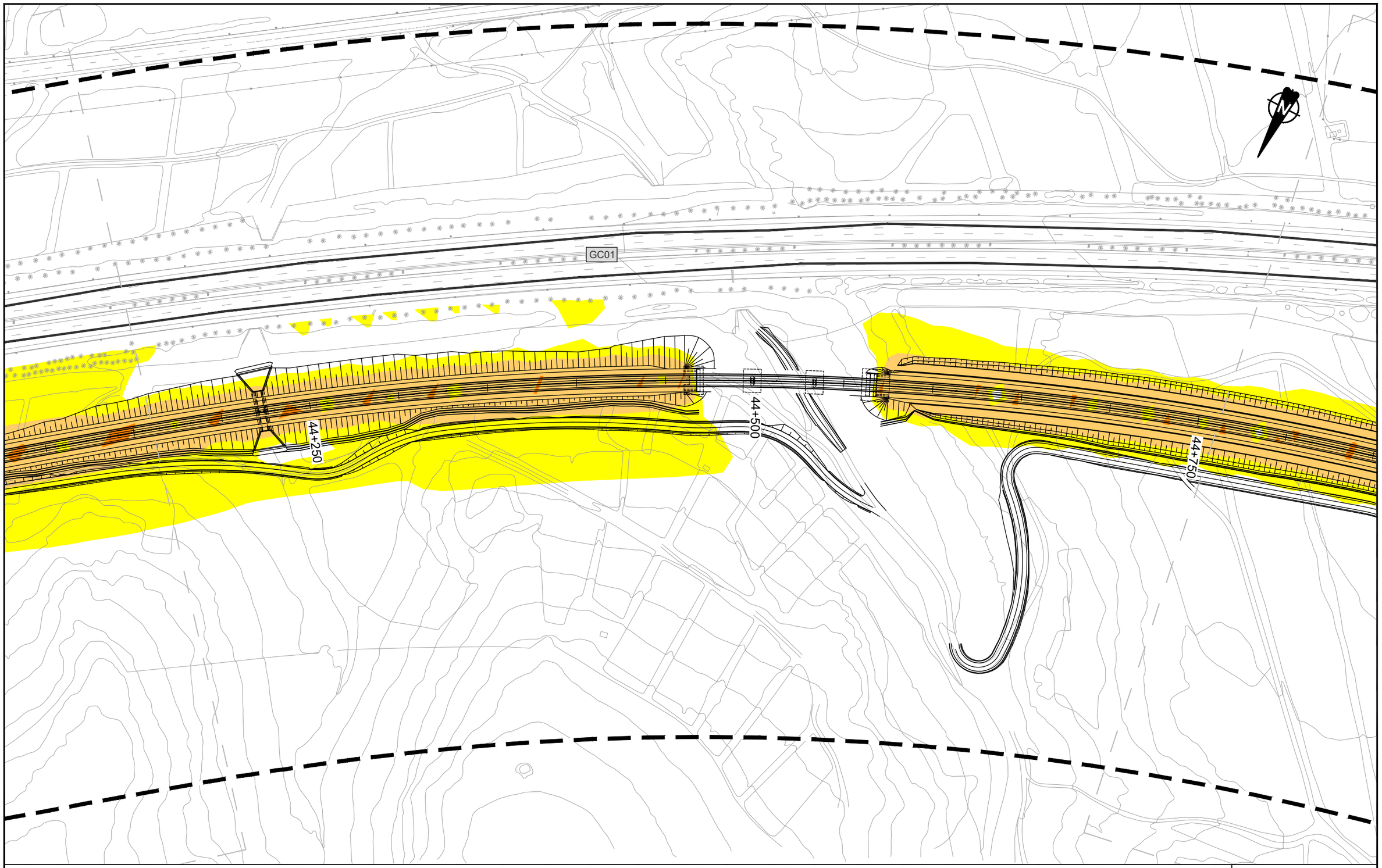

LEYENDA RUIDO

Ámbito 200m

Edificación

- Residencial
- Recreativo
- Cultural
- Docente
- Sanitario
- Terciario
- Industrial
- Otros

Niveles sonoros dB(A)

- 55-59
- 60-64
- 65-69
- 70-74
- ≥75

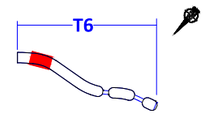

VICEPRESIDENCIA
CONSEJERÍA DE OBRAS PÚBLICAS, INFRAESTRUCTURAS, TRANSPORTES Y MOVILIDAD
Cabildo de Gran Canaria

TÍTULO
TRAMITACIÓN AMBIENTAL DE LA INFRAESTRUCTURA FERROVIARIA ENTRE LAS PALMAS DE GRAN CANARIA Y MASPALOMAS Y ELEMENTOS ASOCIADOS. FASE B

AUTOR
ineco TGC TRANSPORTE DE GRAN CANARIA

ESCALA ORIGINAL EN UNE A-3
1:2000 Numérica
Gráfica 0 10 20 40

FECHA
JULIO 2022

TÍTULO DEL PLANO
ESTUDIO DE RUIDO
SITUACIÓN FUTURA. SOLO FERROCARRIL
NIVELES SONOROS Ld

Nº DE PLANO
3.1
Hoja 33 de 44

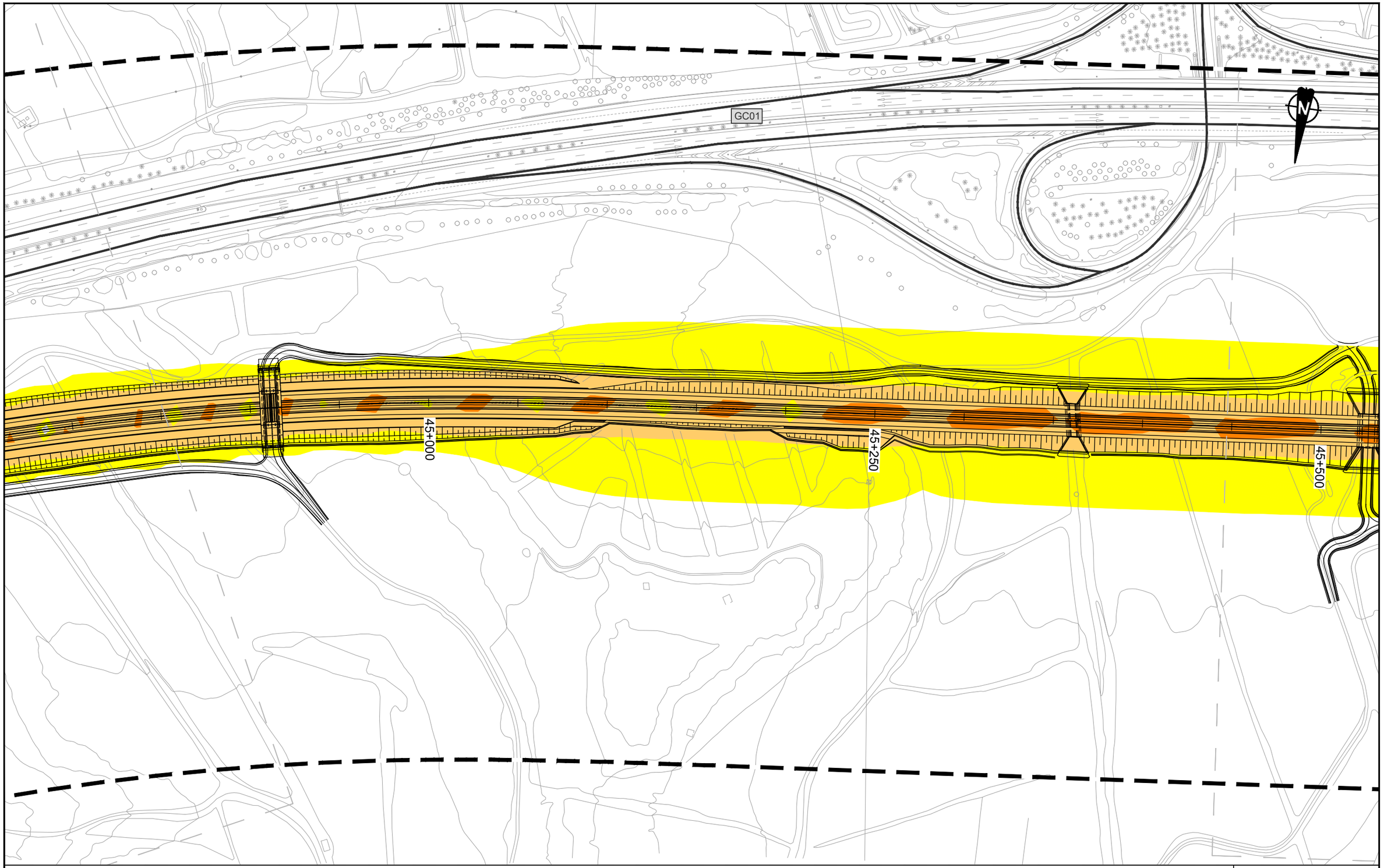

LEYENDA RUIDO

Ámbito 200m

Edificación

Residencial	Docente	Industrial	
Recreativo	Sanitario	Otros	
Cultural	Terciario		

Niveles sonoros dB(A)

55-59	70-74
60-64	≥75
65-69	

T6

Cabildo de Gran Canaria
VICEPRESIDENCIA
CONSEJERÍA DE OBRAS PÚBLICAS, INFRAESTRUCTURAS, TRANSPORTES Y MOVILIDAD

TÍTULO
TRAMITACIÓN AMBIENTAL DE LA INFRAESTRUCTURA FERROVIARIA ENTRE LAS PALMAS DE GRAN CANARIA Y MASPALOMAS Y ELEMENTOS ASOCIADOS. FASE B

AUTOR
ineco TGC TRANSPORTE DE GRAN CANARIA

ESCALA ORIGINAL EN UNE A-3
1:2000 Numérica
Gráfica 0 10 20 40

FECHA
JULIO 2022

TÍTULO DEL PLANO
ESTUDIO DE RUIDO
SITUACIÓN FUTURA. SOLO FERROCARRIL
NIVELES SONOROS Ld

Nº DE PLANO
3.1
Hoja 34 de 44

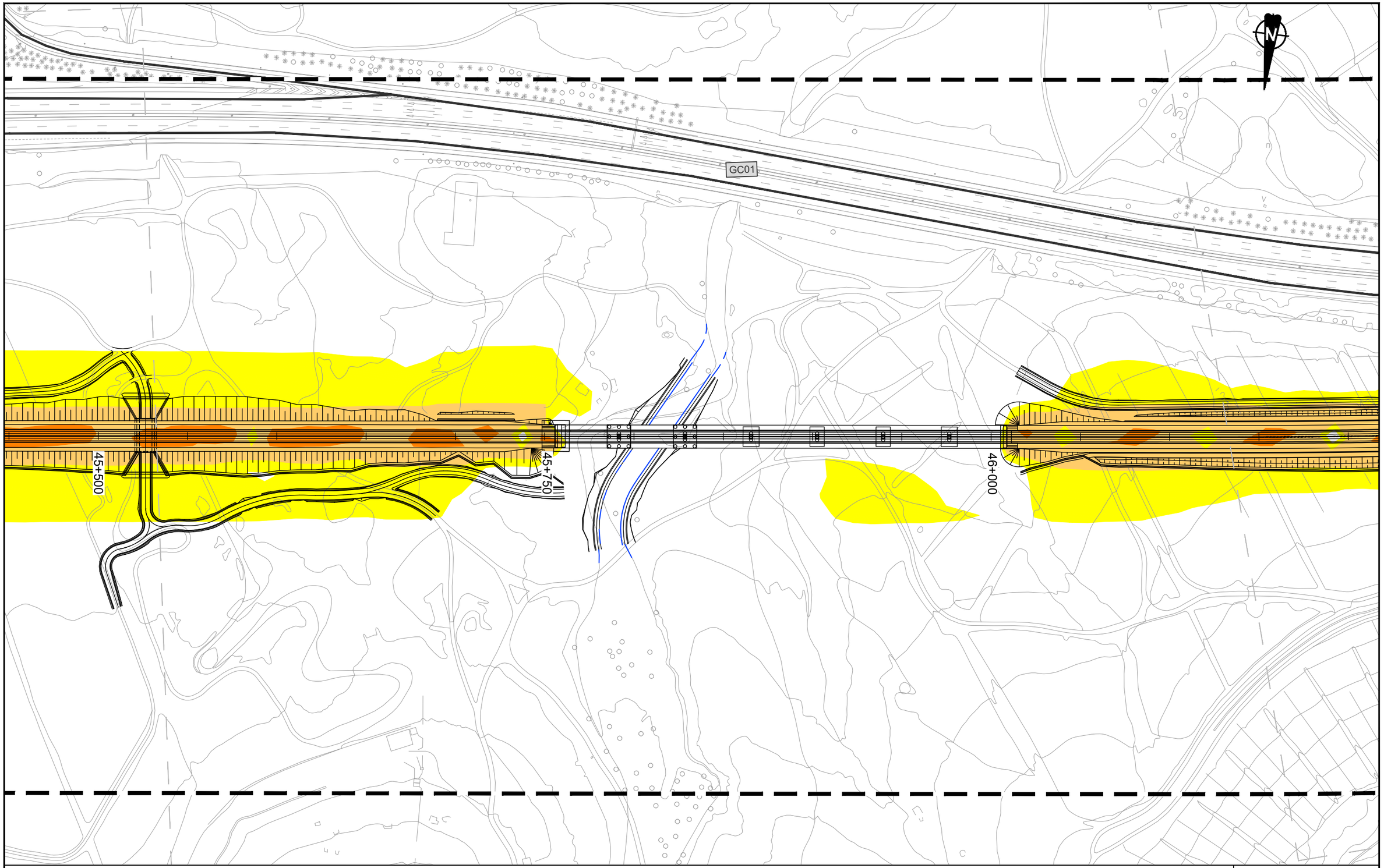

LEYENDA RUIDO

Ámbito 200m

Edificación

- Residencial
- Recreativo
- Cultural
- Docente
- Sanitario
- Terciario
- Industrial
- Otros

Niveles sonoros dB(A)

- 55-59
- 60-64
- 65-69
- 70-74
- ≥75

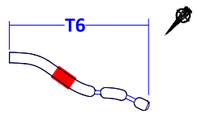

VICEPRESIDENCIA
CONSEJERÍA DE OBRAS PÚBLICAS, INFRAESTRUCTURAS, TRANSPORTES Y MOVILIDAD
Cabildo de Gran Canaria

TÍTULO
TRAMITACIÓN AMBIENTAL DE LA INFRAESTRUCTURA FERROVIARIA ENTRE LAS PALMAS DE GRAN CANARIA Y MASPALOMAS Y ELEMENTOS ASOCIADOS. FASE B

AUTOR
ineco TGC TRANSPORTE DE GRAN CANARIA

ESCALA ORIGINAL EN UNE A-3
1:2000
Numérica
Gráfica
0 10 20 40

FECHA
JULIO 2022

TÍTULO DEL PLANO
ESTUDIO DE RUIDO
SITUACIÓN FUTURA. SOLO FERROCARRIL
NIVELES SONOROS Ld

Nº DE PLANO
3.1
Hoja 35 de 44



LEYENDA RUIDO

Ámbito 200m

Edificación

- Residencial
- Recreativo
- Cultural
- Docente
- Sanitario
- Terciario
- Industrial
- Otros

Niveles sonoros dB(A)

- 55-59
- 60-64
- 65-69
- 70-74
- ≥75

T6

VICEPRESIDENCIA
CONSEJERÍA DE OBRAS PÚBLICAS, INFRAESTRUCTURAS, TRANSPORTES Y MOVILIDAD
Cabildo de Gran Canaria

TÍTULO
TRAMITACIÓN AMBIENTAL DE LA INFRAESTRUCTURA FERROVIARIA ENTRE LAS PALMAS DE GRAN CANARIA Y MASPALOMAS Y ELEMENTOS ASOCIADOS. FASE B

AUTOR
ineco TGC TRANSPORTE DE GRAN CANARIA

ESCALA ORIGINAL EN UNE A-3
1:2000 Numérica
Gráfica 0 10 20 40

FECHA
JULIO 2022

TÍTULO DEL PLANO
ESTUDIO DE RUIDO
SITUACIÓN FUTURA. SOLO FERROCARRIL
NIVELES SONOROS Ld

Nº DE PLANO
3.1
Hoja 36 de 44

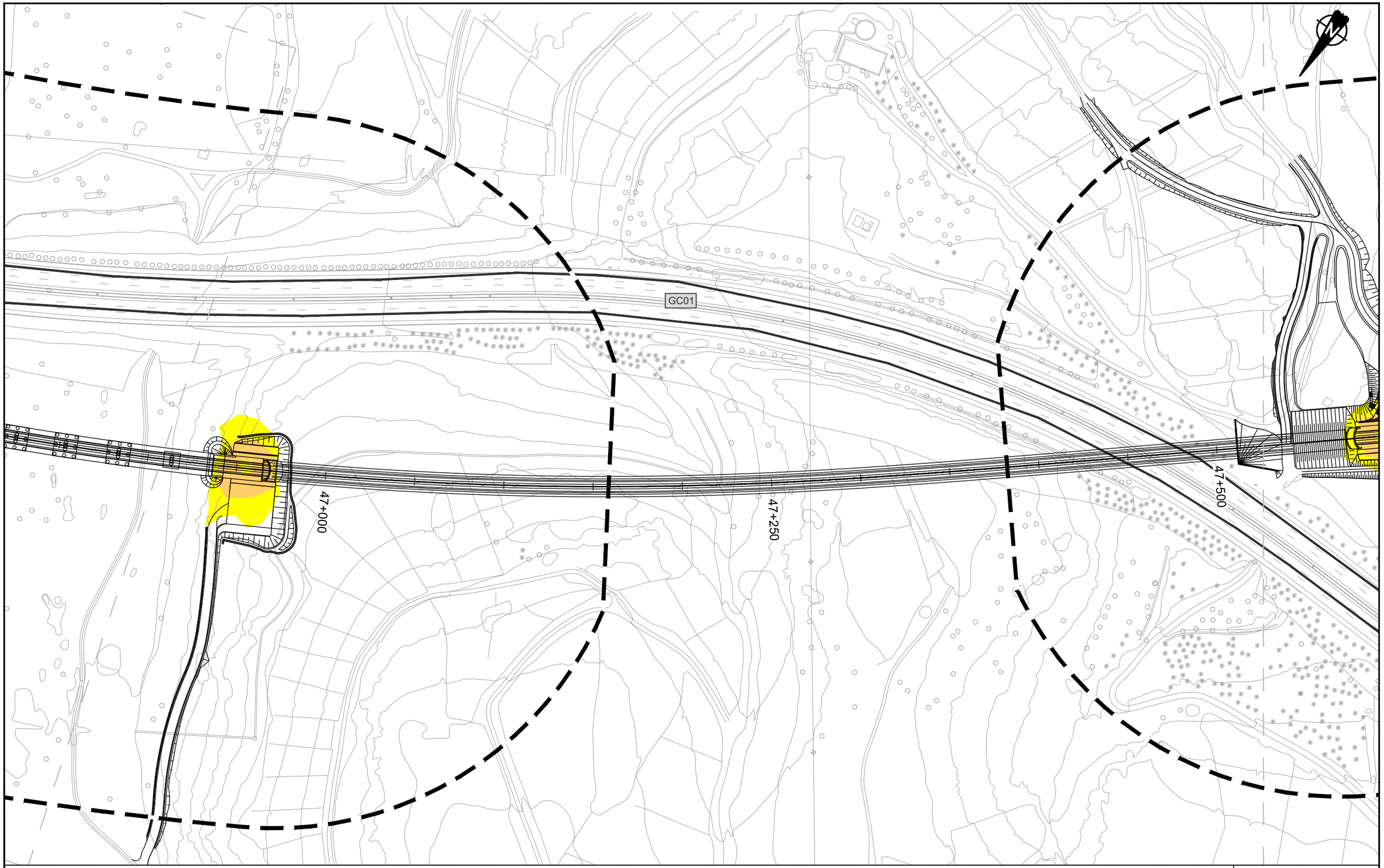

LEYENDA RUIDO

Ámbito 200m

Edificación

- Residencial
- Recreativo
- Cultural
- Docente
- Sanitario
- Terciario
- Industrial
- Otros

Niveles sonoros dB(A)

- 55-59
- 60-64
- 65-69
- 70-74
- ≥75

T6

VICEPRESIDENCIA
CONSEJERÍA DE OBRAS PÚBLICAS, INFRAESTRUCTURAS, TRANSPORTES Y MOVILIDAD
Cabildo de Gran Canaria

TÍTULO
TRAMITACIÓN AMBIENTAL DE LA INFRAESTRUCTURA FERROVIARIA ENTRE LAS PALMAS DE GRAN CANARIA Y MASPALOMAS Y ELEMENTOS ASOCIADOS. FASE B

AUTOR
ineco TGC TRANSPORTE DE GRAN CANARIA

ESCALA ORIGINAL EN UNE A-3
1:2000
Numérica
Gráfica
0 10 20 40

FECHA
JULIO 2022

TÍTULO DEL PLANO
ESTUDIO DE RUIDO
SITUACIÓN FUTURA. SOLO FERROCARRIL
NIVELES SONOROS Ld

Nº DE PLANO
3.1
Hoja 37 de 44

47+750

48+000

48+250

LEYENDA RUIDO

Ámbito 200m

Edificación

- Residencial
- Recreativo
- Cultural
- Docente
- Sanitario
- Terciario
- Industrial
- Otros

Niveles sonoros dB(A)

- 55-59
- 60-64
- 65-69
- 70-74
- ≥75

T6

VICEPRESIDENCIA
CONSEJERÍA DE OBRAS PÚBLICAS, INFRAESTRUCTURAS, TRANSPORTES Y MOVILIDAD
Cabildo de Gran Canaria

TÍTULO

TRAMITACIÓN AMBIENTAL DE LA INFRAESTRUCTURA FERROVIARIA ENTRE LAS PALMAS DE GRAN CANARIA Y MASPALOMAS Y ELEMENTOS ASOCIADOS. FASE B

AUTOR

ineco TGC TRANSPORTE DE GRAN CANARIA

ESCALA ORIGINAL EN UNE A-3

1:2000 Numérica

Gráfica 0 10 20 40

FECHA

JULIO 2022

TÍTULO DEL PLANO

ESTUDIO DE RUIDO
SITUACIÓN FUTURA. SOLO FERROCARRIL
NIVELES SONOROS Ld

Nº DE PLANO

3.1

Hoja 38 de 44



LEYENDA RUIDO

Ámbito 200m

Edificación

- Residencial
- Recreativo
- Cultural
- Docente
- Sanitario
- Terciario
- Industrial
- Otros

Niveles sonoros dB(A)

- 55-59
- 60-64
- 65-69
- 70-74
- ≥75

T6

VICEPRESIDENCIA CONSEJERÍA DE OBRAS PÚBLICAS, INFRAESTRUCTURAS, TRANSPORTES Y MOVILIDAD
Cabildo de Gran Canaria

TÍTULO
TRAMITACIÓN AMBIENTAL DE LA INFRAESTRUCTURA FERROVIARIA ENTRE LAS PALMAS DE GRAN CANARIA Y MASPALOMAS Y ELEMENTOS ASOCIADOS. FASE B

AUTOR
ineco TGC TRANSPORTE DE GRAN CANARIA

ESCALA ORIGINAL EN UNE A-3
1:2000 Numérica
Gráfica 0 10 20 40

FECHA
JULIO 2022

TÍTULO DEL PLANO
ESTUDIO DE RUIDO
SITUACIÓN FUTURA. SOLO FERROCARRIL
NIVELES SONOROS Ld

Nº DE PLANO
3.1
Hoja 39 de 44

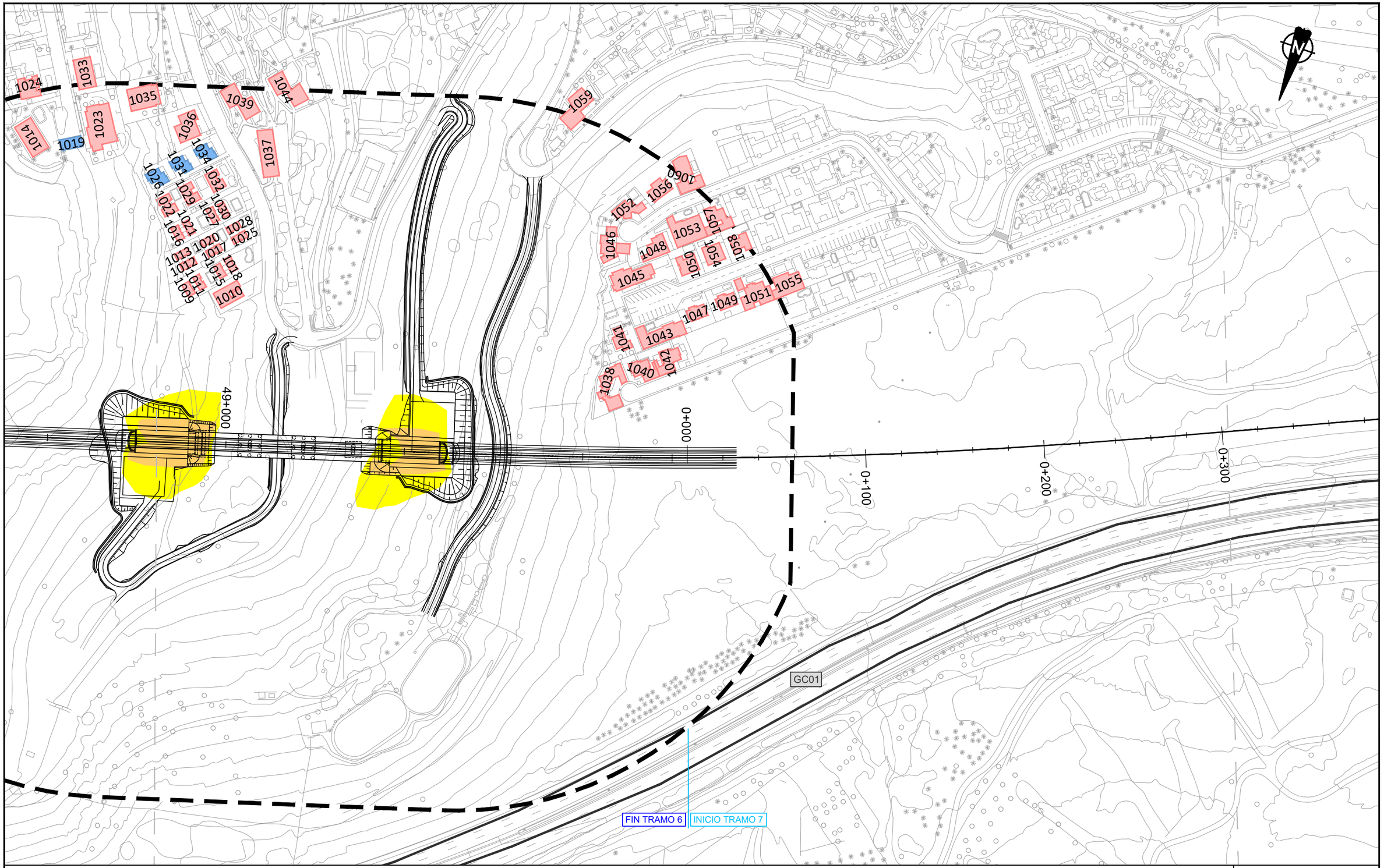

LEYENDA RUIDO

Ámbito 200m

Edificación

- Residencial
- Recreativo
- Cultural
- Docente
- Sanitario
- Terciario
- Industrial
- Otros

Niveles sonoros dB(A)

- 55-59
- 60-64
- 65-69
- 70-74
- ≥75

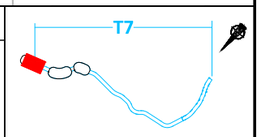

Cabildo de Gran Canaria — VICEPRESIDENCIA, CONSEJERÍA DE OBRAS PÚBLICAS, INFRAESTRUCTURAS, TRANSPORTES Y MOVILIDAD

TÍTULO: TRAMITACIÓN AMBIENTAL DE LA INFRAESTRUCTURA FERROVIARIA ENTRE LAS PALMAS DE GRAN CANARIA Y MASPALOMAS Y ELEMENTOS ASOCIADOS. FASE B

AUTOR: ineco / TGC Transporte de Gran Canaria

ESCALA ORIGINAL EN UNE A-3: 1:2000 Numérica; Gráfica 0 10 20 40

FECHA: JULIO 2022

TÍTULO DEL PLANO: ESTUDIO DE RUIDO
SITUACIÓN FUTURA. SOLO FERROCARRIL
NIVELES SONOROS Ld

Nº DE PLANO: 3.1

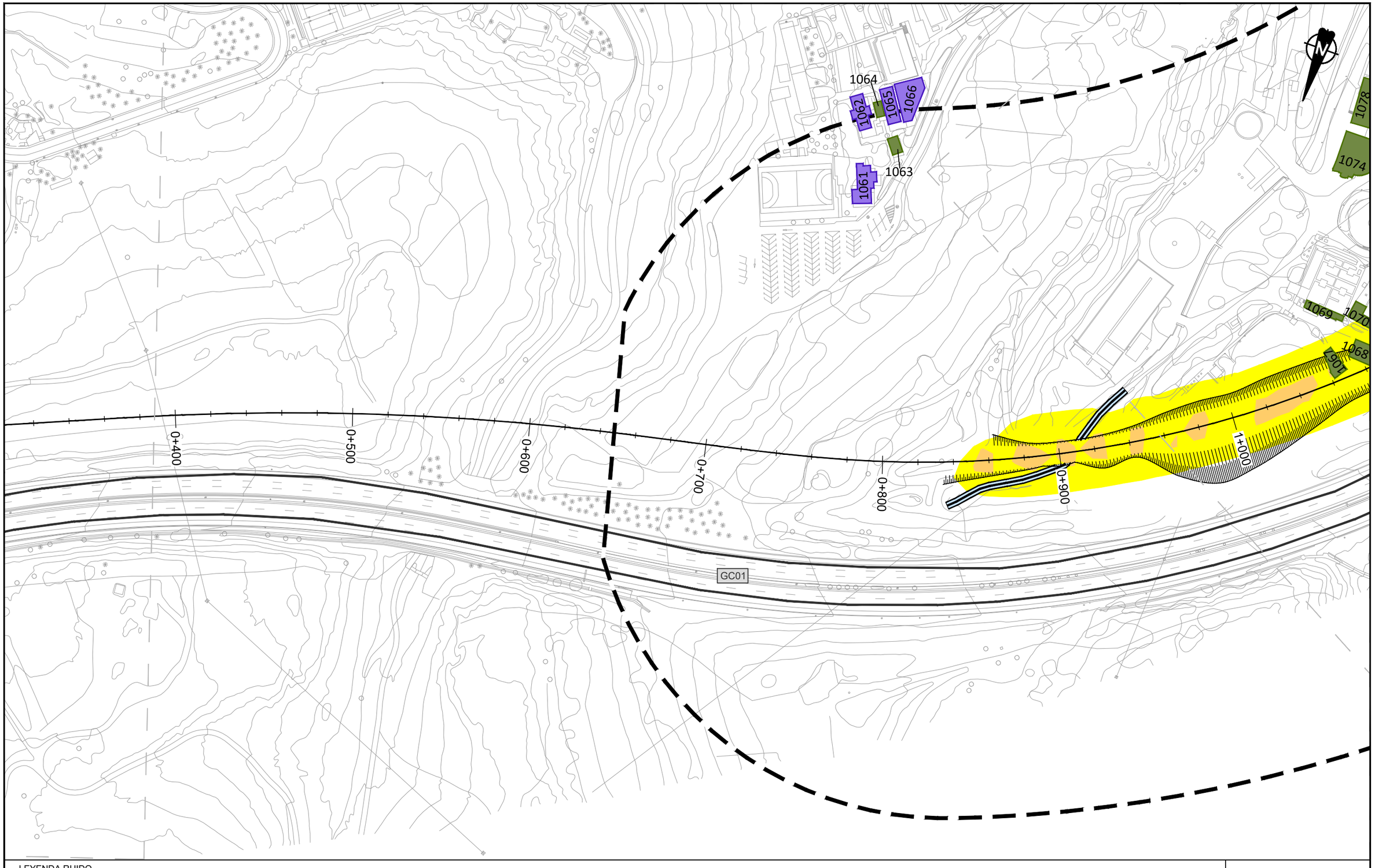

LEYENDA RUIDO

Ámbito 200m

Edificación

- Residencial
- Recreativo
- Cultural
- Docente
- Sanitario
- Terciario
- Industrial
- Otros

Niveles sonoros dB(A)

- 55-59
- 60-64
- 65-69
- 70-74
- ≥75

T7

VICEPRESIDENCIA CONSEJERÍA DE OBRAS PÚBLICAS, INFRAESTRUCTURAS, TRANSPORTES Y MOVILIDAD
Cabildo de Gran Canaria

TÍTULO
TRAMITACIÓN AMBIENTAL DE LA INFRAESTRUCTURA FERROVIARIA ENTRE LAS PALMAS DE GRAN CANARIA Y MASPALOMAS Y ELEMENTOS ASOCIADOS. FASE B

AUTOR
ineco TGC TRANSPORTE DE GRAN CANARIA

ESCALA ORIGINAL EN UNE A-3
1:2000 Numérica
0 10 20 40 Gráfica

FECHA
JULIO 2022

TÍTULO DEL PLANO
ESTUDIO DE RUIDO
SITUACIÓN FUTURA. SOLO FERROCARRIL
NIVELES SONOROS Ld

Nº DE PLANO
3.1
Hoja 41 de 44

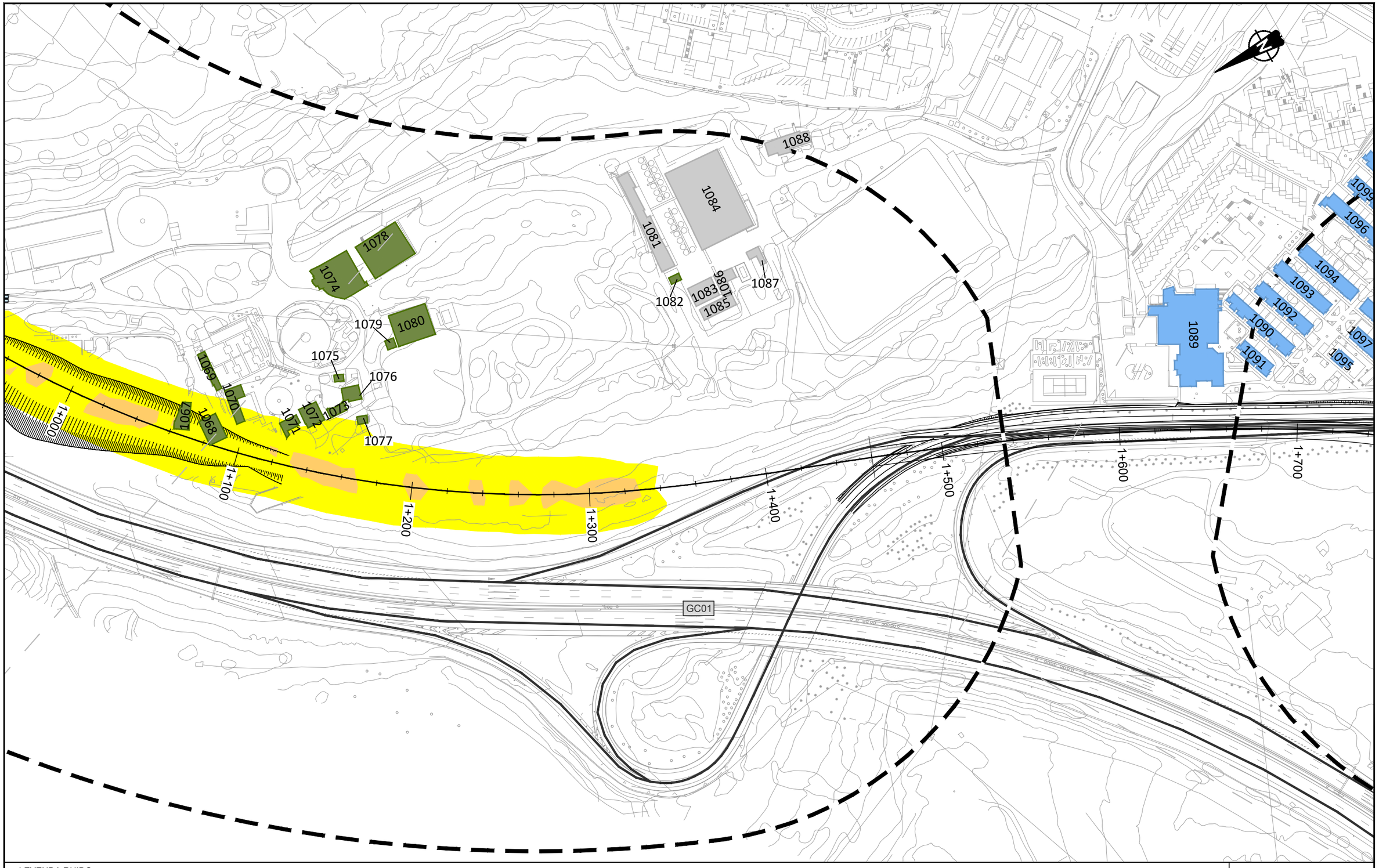

LEYENDA RUIDO

Ámbito 200m

Edificación

Residencial	Docente	Industrial
Recreativo	Sanitario	Otros
Cultural	Terciario	

Niveles sonoros dB(A)

55-59	70-74
60-64	≥75
65-69	

T7

VICEPRESIDENCIA
CONSEJERÍA DE OBRAS PÚBLICAS, INFRAESTRUCTURAS, TRANSPORTES Y MOVILIDAD
Cabildo de Gran Canaria

TÍTULO
TRAMITACIÓN AMBIENTAL DE LA INFRAESTRUCTURA FERROVIARIA ENTRE LAS PALMAS DE GRAN CANARIA Y MASPALOMAS Y ELEMENTOS ASOCIADOS. FASE B

AUTOR
ineco TGC TRANSPORTE DE GRAN CANARIA

ESCALA ORIGINAL EN UNE A-3
1:2000 Numérica
0 10 20 40 Gráfica

FECHA
JULIO 2022

TÍTULO DEL PLANO
ESTUDIO DE RUIDO
SITUACIÓN FUTURA. SOLO FERROCARRIL
NIVELES SONOROS Ld

Nº DE PLANO
3.1
Hoja 42 de 44

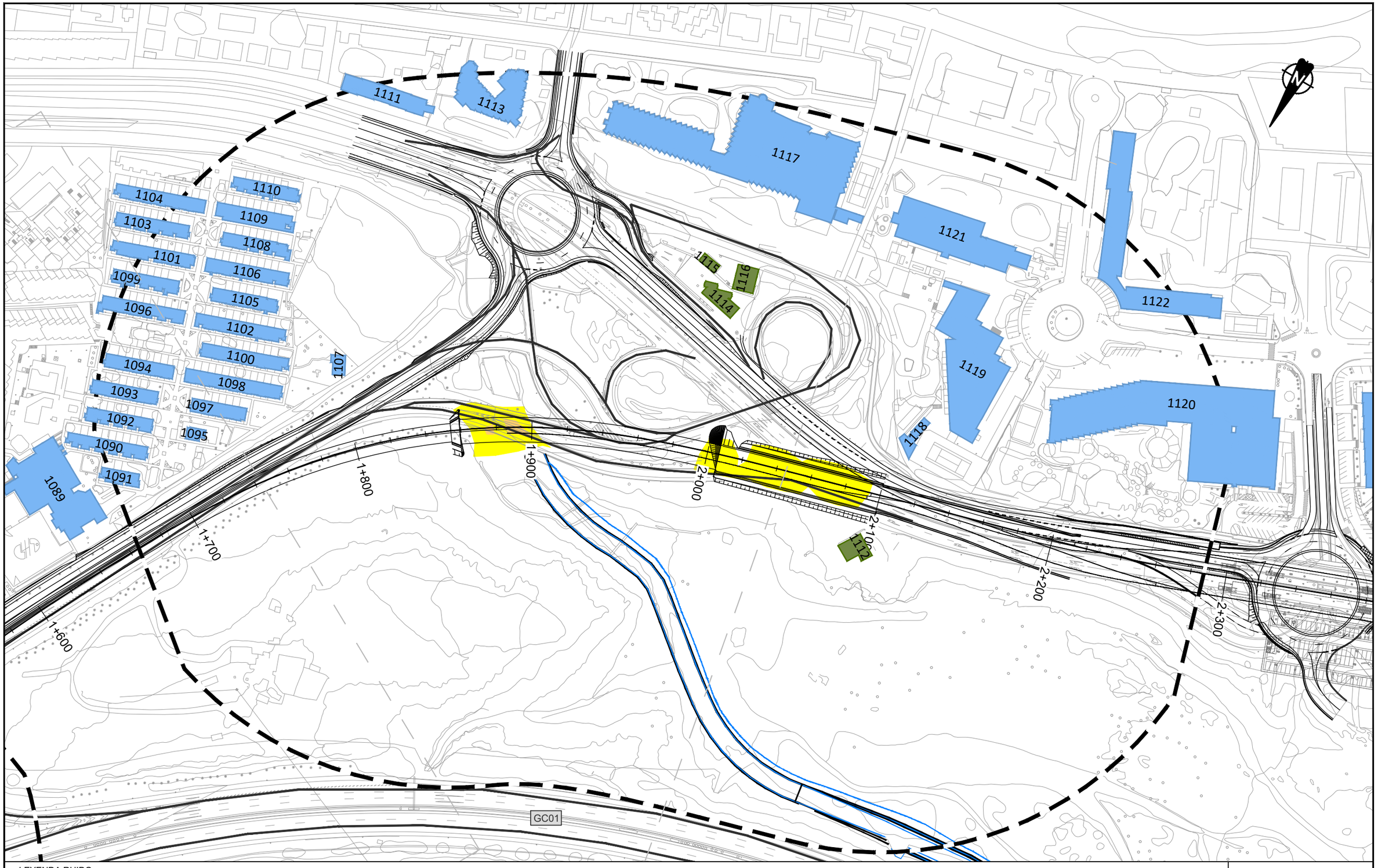

LEYENDA RUIDO

Ámbito 200m

Edificación

- Residencial
- Recreativo
- Cultural
- Docente
- Sanitario
- Terciario
- Industrial
- Otros

Niveles sonoros dB(A)

- 55-59
- 60-64
- 65-69
- 70-74
- ≥75

T7

VICEPRESIDENCIA CONSEJERÍA DE OBRAS PÚBLICAS, INFRAESTRUCTURAS, TRANSPORTES Y MOVILIDAD. Cabildo de Gran Canaria	TÍTULO: TRAMITACIÓN AMBIENTAL DE LA INFRAESTRUCTURA FERROVIARIA ENTRE LAS PALMAS DE GRAN CANARIA Y MASPALOMAS Y ELEMENTOS ASOCIADOS. FASE B	AUTOR: ineco TGC TRANSPORTE DE GRAN CANARIA	ESCALA ORIGINAL EN UNE A-3: 1:2000 Numérica; Gráfica 0 10 20 40	FECHA: JULIO 2022	TÍTULO DEL PLANO: ESTUDIO DE RUIDO SITUACIÓN FUTURA. SOLO FERROCARRIL NIVELES SONOROS Ld	Nº DE PLANO: 3.1 Hoja 43 de 44

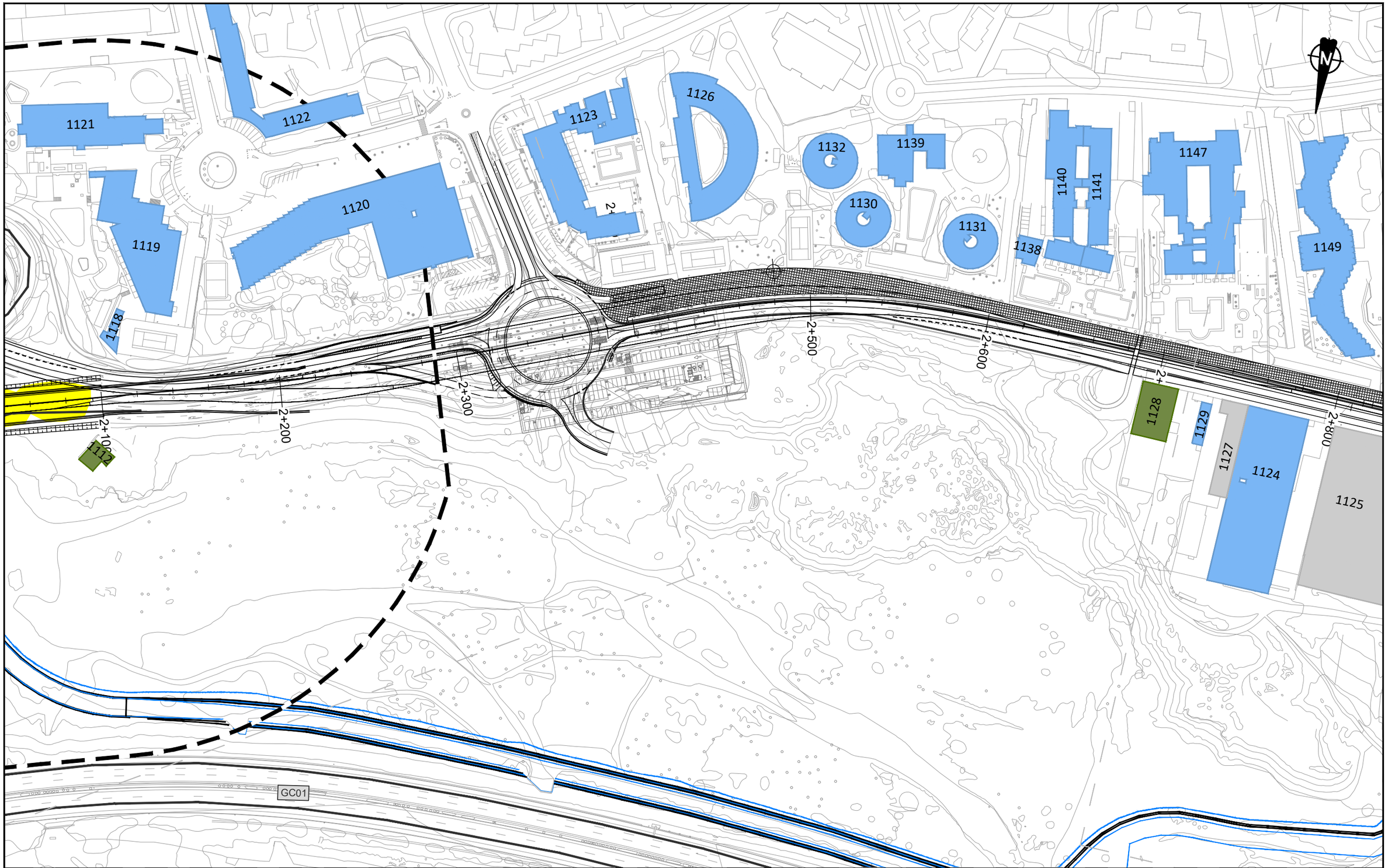

LEYENDA RUIDO

Ámbito 200m

Edificación

- Residencial
- Recreativo
- Cultural
- Docente
- Sanitario
- Terciario
- Industrial
- Otros

Niveles sonoros dB(A)

- 55-59
- 60-64
- 65-69
- 70-74
- ≥75

VICEPRESIDENCIA CONSEJERÍA DE OBRAS PÚBLICAS, INFRAESTRUCTURAS, TRANSPORTES Y MOVILIDAD. Cabildo de Gran Canaria	TÍTULO: TRAMITACIÓN AMBIENTAL DE LA INFRAESTRUCTURA FERROVIARIA ENTRE LAS PALMAS DE GRAN CANARIA Y MASPALOMAS Y ELEMENTOS ASOCIADOS. FASE B	AUTOR: ineco TGC TRANSPORTE DE GRAN CANARIA	ESCALA ORIGINAL EN UNE A-3: 1:2000 Numérica; Gráfica 0 10 20 40	FECHA: JULIO 2022	TÍTULO DEL PLANO: ESTUDIO DE RUIDO SITUACIÓN FUTURA. SOLO FERROCARRIL NIVELES SONOROS Ld	Nº DE PLANO: 3.1 Hoja 44 de 44

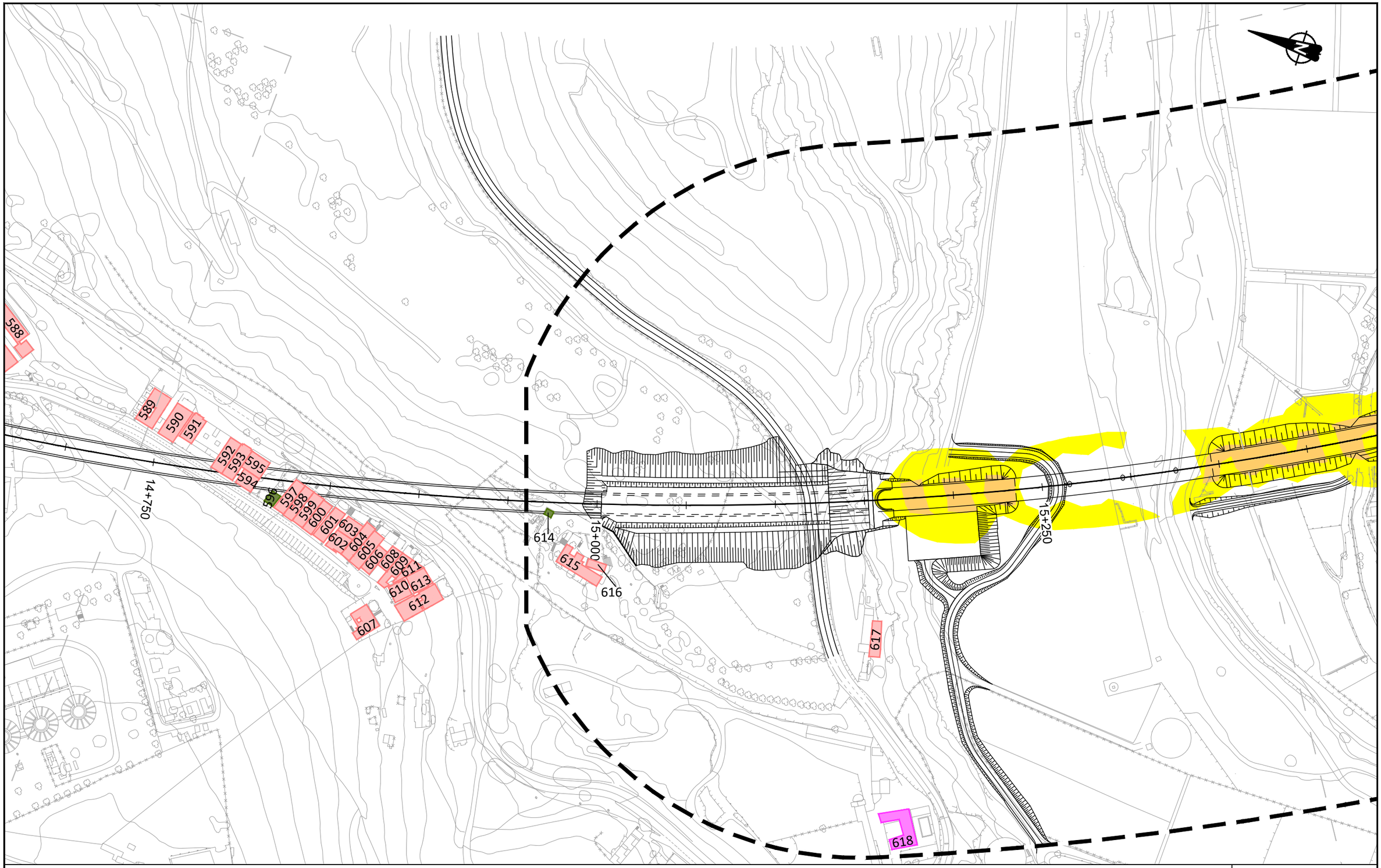

LEYENDA RUIDO

Ámbito 200m

Edificación

- Residencial
- Recreativo
- Cultural
- Docente
- Sanitario
- Terciario
- Industrial
- Otros

Niveles sonoros dB(A)

- 55-59
- 60-64
- 65-69
- 70-74
- ≥75

T3

Cabildo de Gran Canaria
VICEPRESIDENCIA
CONSEJERÍA DE OBRAS PÚBLICAS, INFRAESTRUCTURAS, TRANSPORTES Y MOVILIDAD

TÍTULO
TRAMITACIÓN AMBIENTAL DE LA INFRAESTRUCTURA FERROVIARIA ENTRE LAS PALMAS DE GRAN CANARIA Y MASPALOMAS Y ELEMENTOS ASOCIADOS. FASE B

AUTOR
ineco TGC TRANSPORTE DE GRAN CANARIA

ESCALA ORIGINAL EN UNE A-3
1:2000 Numérica
0 10 20 40 Gráfica

FECHA
JULIO 2022

TÍTULO DEL PLANO
ESTUDIO DE RUIDO
SITUACIÓN FUTURA. SOLO FERROCARRIL
NIVELES SONOROS Le

Nº DE PLANO
3.2
Hoja 01 de 44

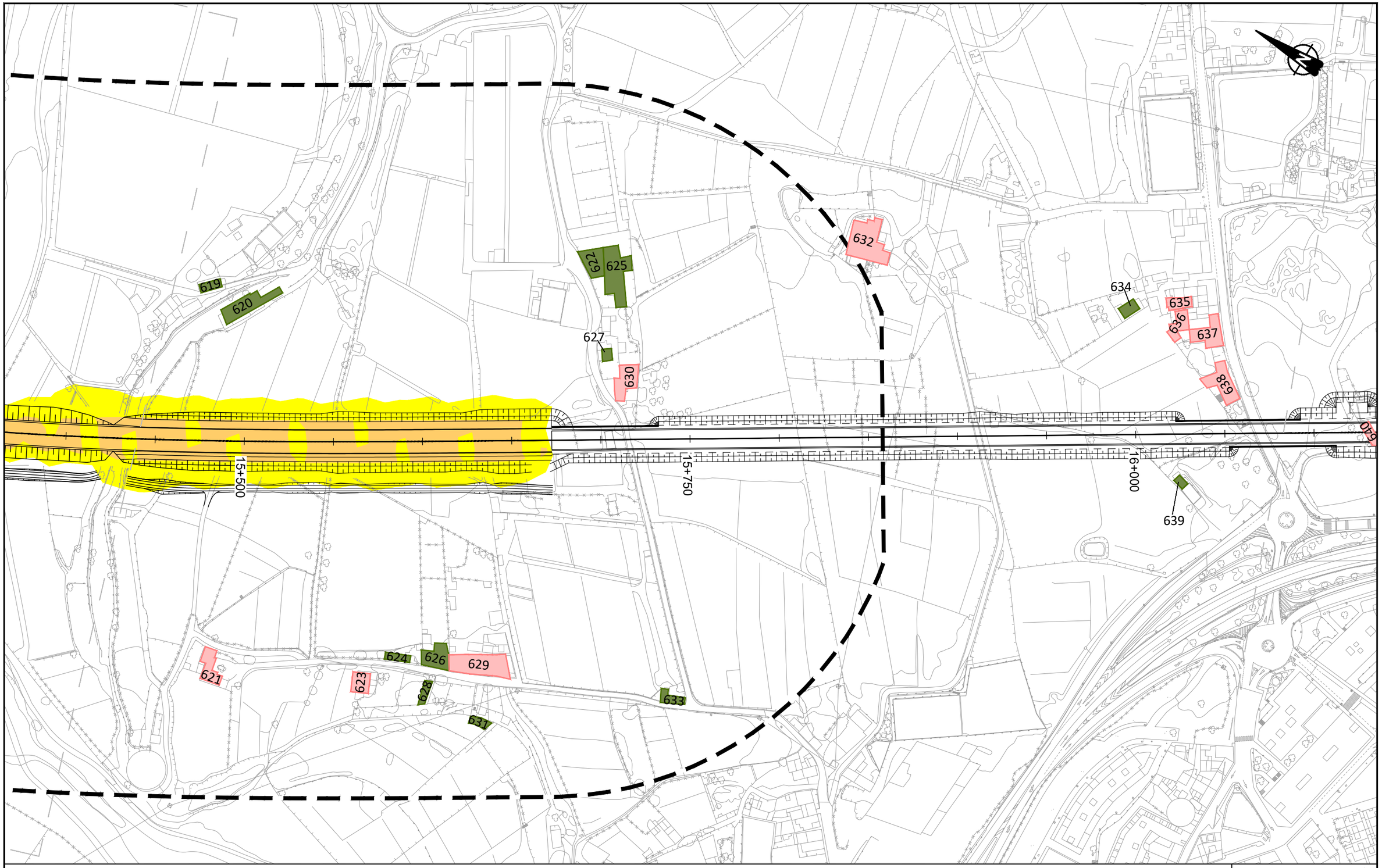

LEYENDA RUIDO

Ámbito 200m

Edificación

- Residencial
- Recreativo
- Cultural
- Docente
- Sanitario
- Terciario
- Industrial
- Otros

Niveles sonoros dB(A)

- 55-59
- 60-64
- 65-69
- 70-74
- ≥75

T3

VICEPRESIDENCIA CONSEJERÍA DE OBRAS PÚBLICAS, INFRAESTRUCTURAS, TRANSPORTES Y MOVILIDAD
Cabildo de Gran Canaria

TÍTULO
TRAMITACIÓN AMBIENTAL DE LA INFRAESTRUCTURA FERROVIARIA ENTRE LAS PALMAS DE GRAN CANARIA Y MASPALOMAS Y ELEMENTOS ASOCIADOS. FASE B

AUTOR
ineco TGC TRANSPORTE DE GRAN CANARIA

ESCALA ORIGINAL EN UNE A-3
1:2000
Numérica
Gráfica
0 10 20 40

FECHA
JULIO 2022

TÍTULO DEL PLANO
ESTUDIO DE RUIDO
SITUACIÓN FUTURA. SOLO FERROCARRIL
NIVELES SONOROS Le

Nº DE PLANO
3.2
Hoja 02 de 44

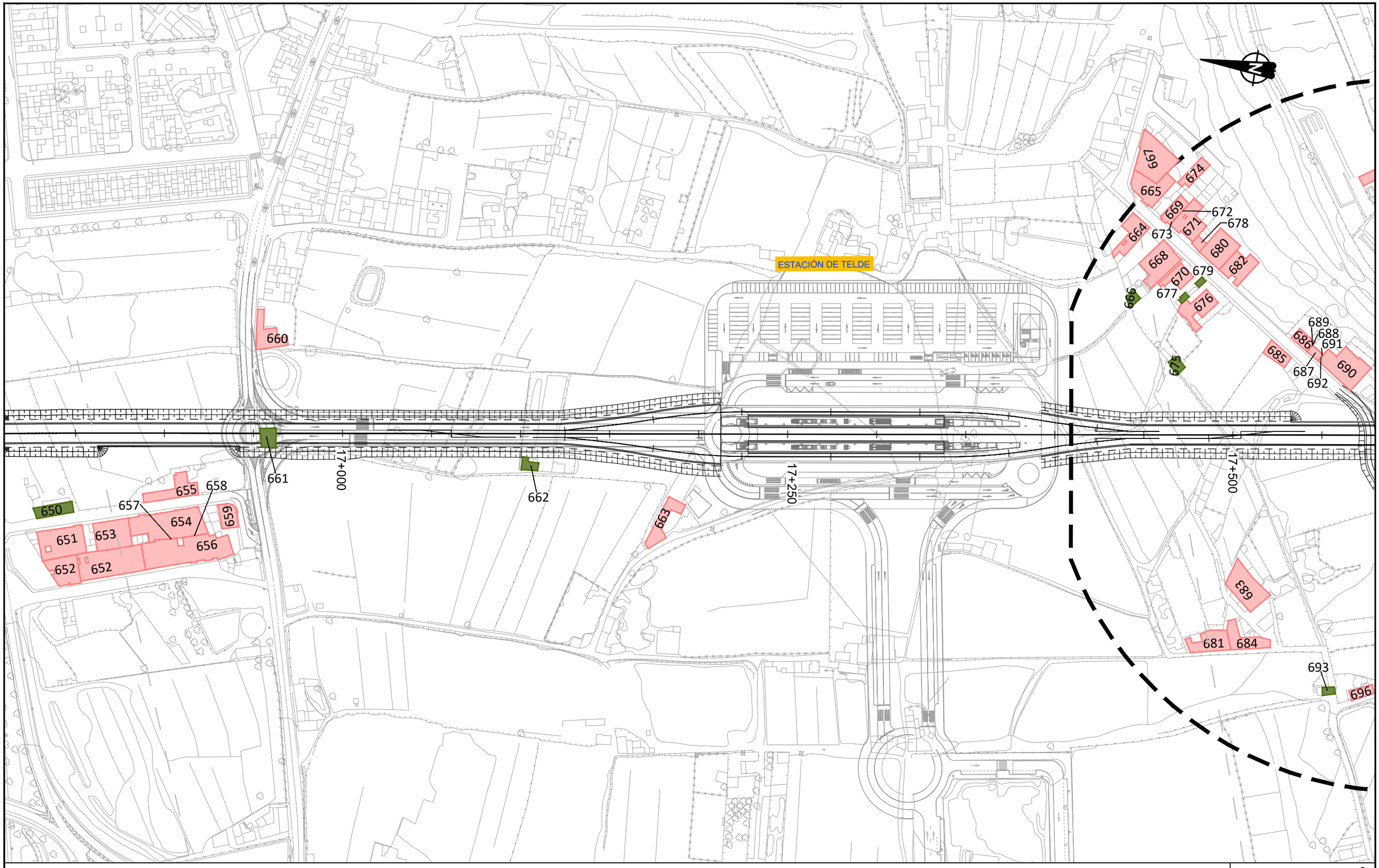

LEYENDA RUIDO

Ámbito 200m

Edificación

- Residencial
- Recreativo
- Cultural
- Docente
- Sanitario
- Terciario
- Industrial
- Otros

Niveles sonoros dB(A)

- 55-59
- 60-64
- 65-69
- 70-74
- ≥75

T3

VICEPRESIDENCIA CONSEJERÍA DE OBRAS PÚBLICAS, INFRAESTRUCTURAS, TRANSPORTES Y MOVILIDAD	TÍTULO: TRAMITACIÓN AMBIENTAL DE LA INFRAESTRUCTURA FERROVIARIA ENTRE LAS PALMAS DE GRAN CANARIA Y MASPALOMAS Y ELEMENTOS ASOCIADOS. FASE B	AUTOR: ineco TGC	ESCALA ORIGINAL EN UNE A-3: 1:2000 Numérica; Gráfica 0 10 20 40	FECHA: JULIO 2022	TÍTULO DEL PLANO: ESTUDIO DE RUIDO SITUACIÓN FUTURA. SOLO FERROCARRIL NIVELES SONOROS Le	Nº DE PLANO: 3.2 Hoja 03 de 44

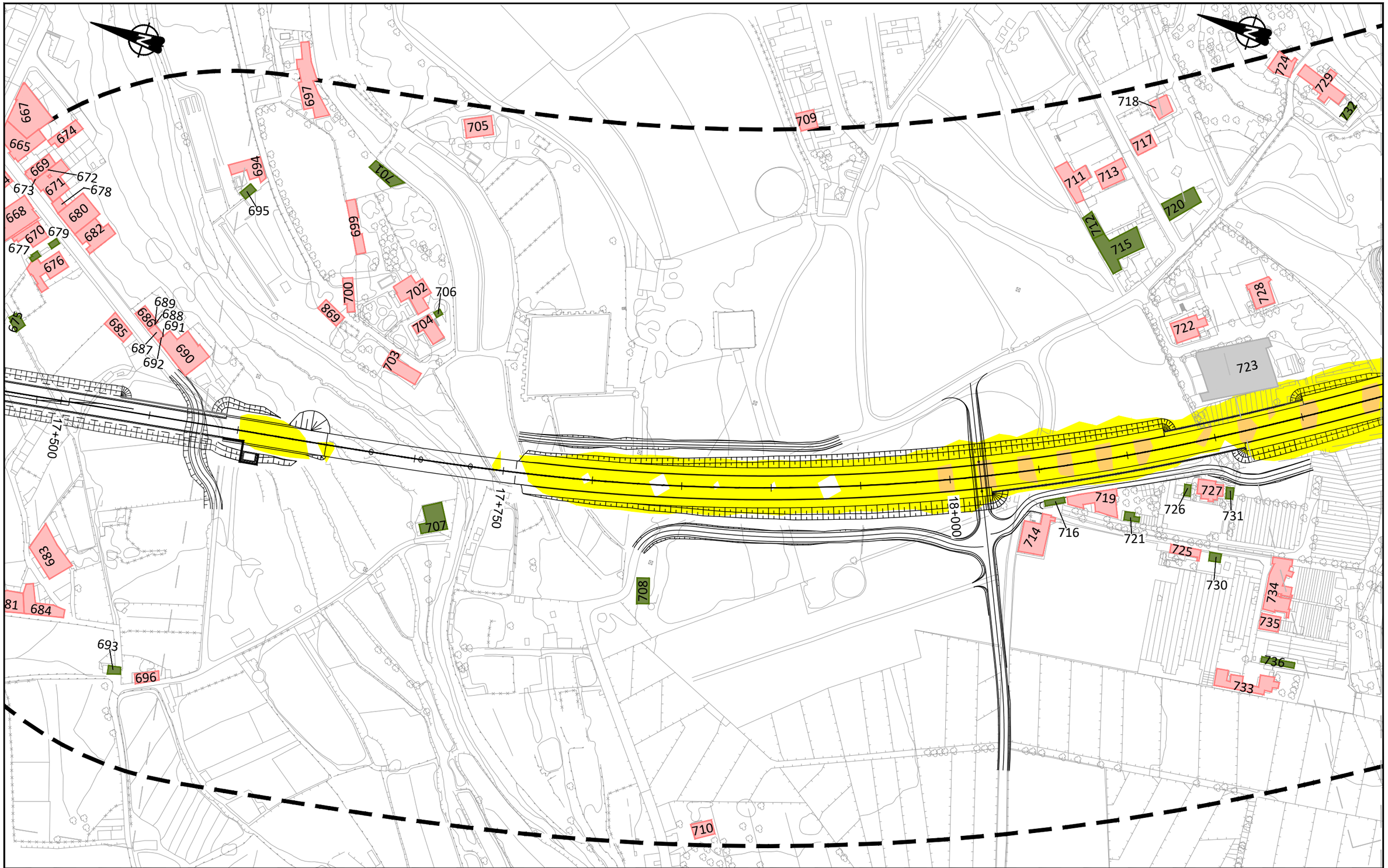

LEYENDA RUIDO

Ámbito 200m

Edificación

- Residencial
- Recreativo
- Cultural
- Docente
- Sanitario
- Terciario
- Industrial
- Otros

Niveles sonoros dB(A)

- 55-59
- 60-64
- 65-69
- 70-74
- ≥75

T3

Cabildo de Gran Canaria — VICEPRESIDENCIA, CONSEJERÍA DE OBRAS PÚBLICAS, INFRAESTRUCTURAS, TRANSPORTES Y MOVILIDAD	TÍTULO: TRAMITACIÓN AMBIENTAL DE LA INFRAESTRUCTURA FERROVIARIA ENTRE LAS PALMAS DE GRAN CANARIA Y MASPALOMAS Y ELEMENTOS ASOCIADOS. FASE B	AUTOR: ineco, TGC TRANSPORTE DE GRAN CANARIA	ESCALA ORIGINAL EN UNE A-3: 1:2000 Numérica; Gráfica 0 10 20 40	FECHA: JULIO 2022	TÍTULO DEL PLANO: ESTUDIO DE RUIDO SITUACIÓN FUTURA. SOLO FERROCARRIL NIVELES SONOROS Le	Nº DE PLANO: 3.2 Hoja 04 de 44

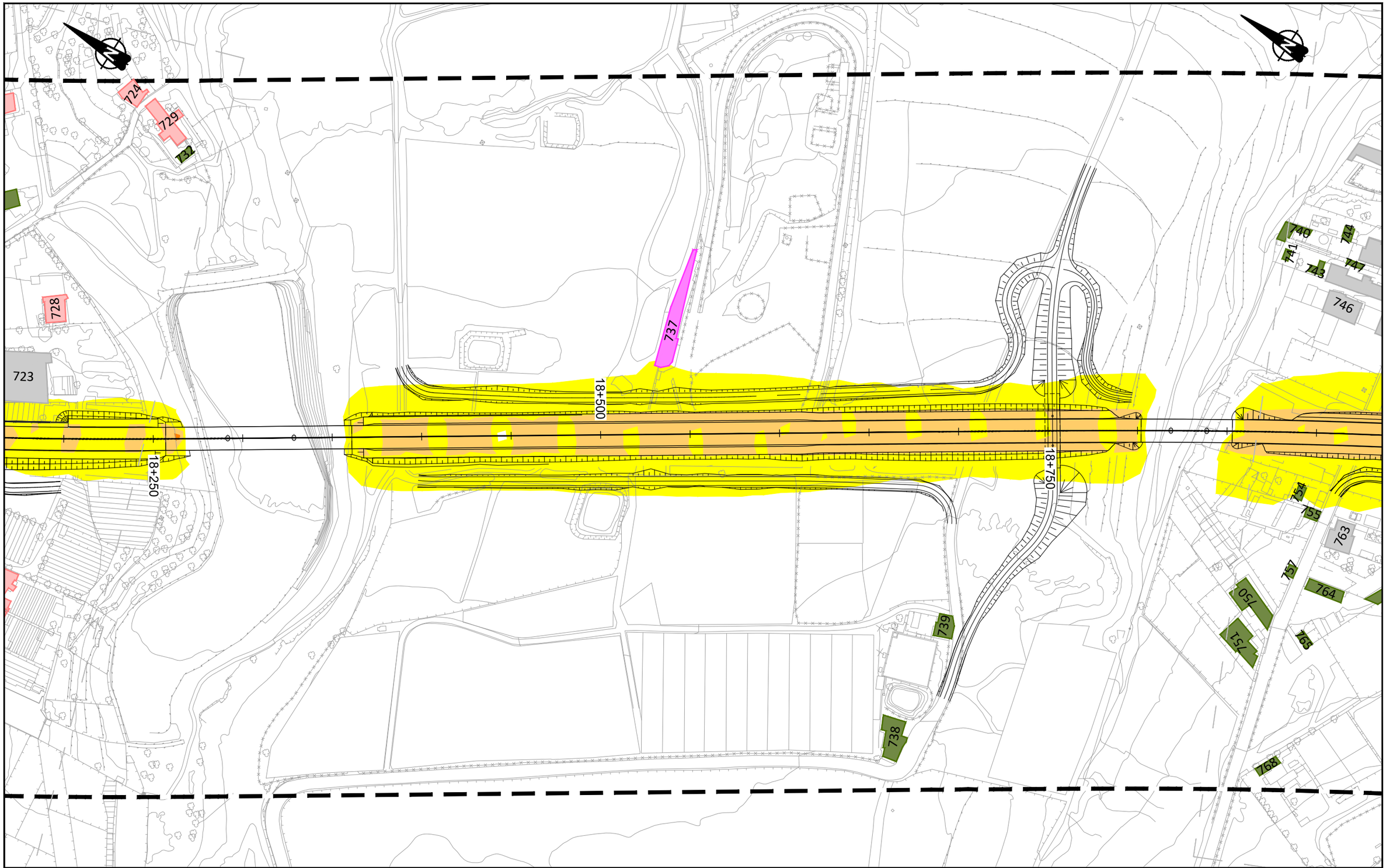

LEYENDA RUIDO

Ámbito 200m

Edificación

- Residencial
- Recreativo
- Cultural
- Docente
- Sanitario
- Terciario
- Industrial
- Otros

Niveles sonoros dB(A)

- 55-59
- 60-64
- 65-69
- 70-74
- ≥75

T3

VICEPRESIDENCIA CONSEJERÍA DE OBRAS PÚBLICAS, INFRAESTRUCTURAS, TRANSPORTES Y MOVILIDAD
Cabildo de Gran Canaria

TÍTULO
TRAMITACIÓN AMBIENTAL DE LA INFRAESTRUCTURA FERROVIARIA ENTRE LAS PALMAS DE GRAN CANARIA Y MASPALOMAS Y ELEMENTOS ASOCIADOS. FASE B

AUTOR
ineco TGC TRANSPORTE DE GRAN CANARIA

ESCALA ORIGINAL EN UNE A-3
1:2000
Numérica
Gráfica
0 10 20 40

FECHA
JULIO 2022

TÍTULO DEL PLANO
ESTUDIO DE RUIDO
SITUACIÓN FUTURA. SOLO FERROCARRIL
NIVELES SONOROS Le

Nº DE PLANO
3.2
Hoja 05 de 44

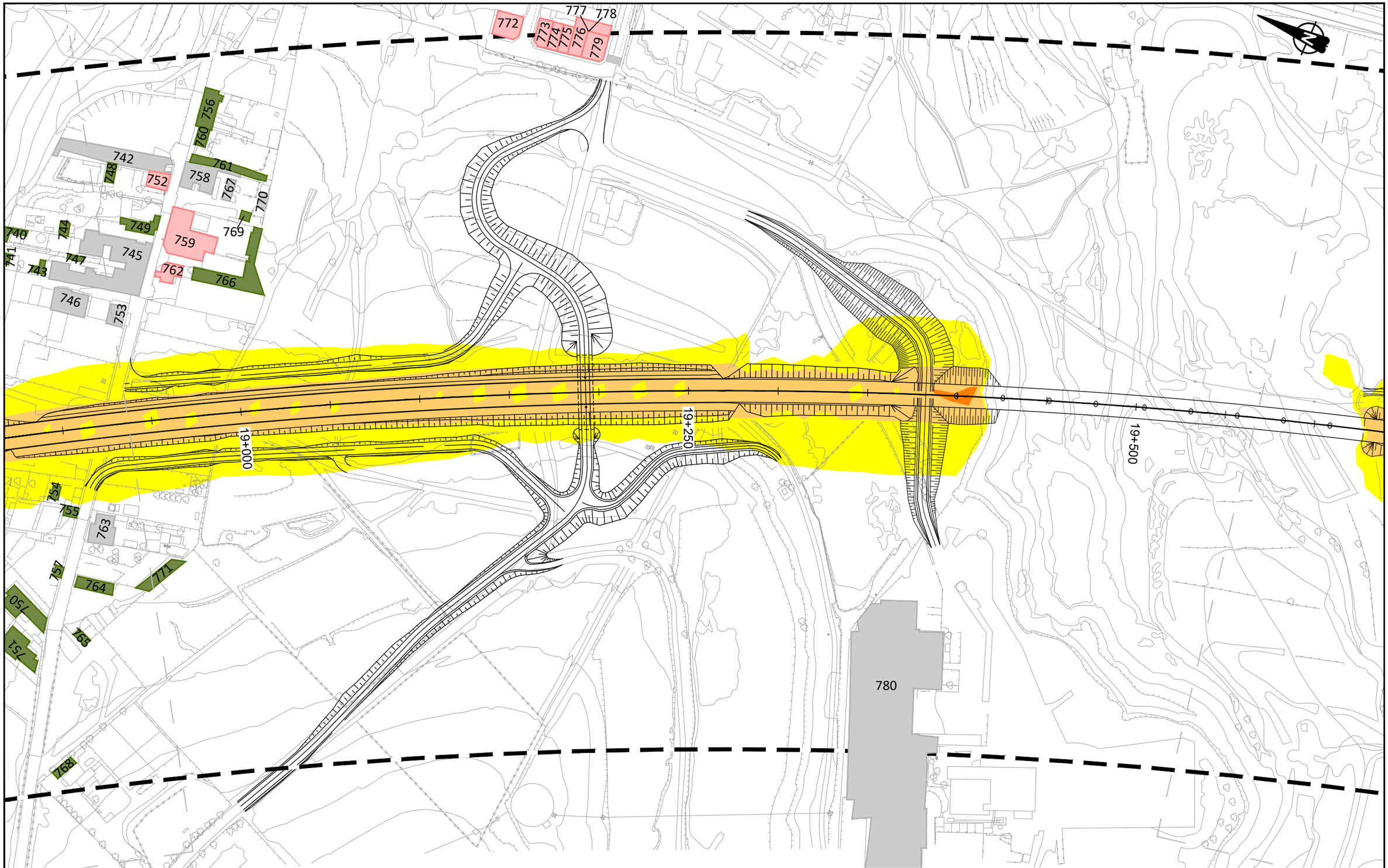

LEYENDA RUIDO

Ámbito 200m

Edificación

- Residencial
- Recreativo
- Cultural
- Docente
- Sanitario
- Terciario
- Industrial
- Otros

Niveles sonoros dB(A)

- 55-59
- 60-64
- 65-69
- 70-74
- ≥75

T3

Cabildo de Gran Canaria — VICEPRESIDENCIA, CONSEJERÍA DE OBRAS PÚBLICAS, INFRAESTRUCTURAS, TRANSPORTES Y MOVILIDAD

TÍTULO: TRAMITACIÓN AMBIENTAL DE LA INFRAESTRUCTURA FERROVIARIA ENTRE LAS PALMAS DE GRAN CANARIA Y MASPALOMAS Y ELEMENTOS ASOCIADOS. FASE B

AUTOR: ineco — TGC TRANSPORTE DE GRAN CANARIA

ESCALA ORIGINAL EN UNE A-3: 1:2000 Numérica; Gráfica 0 10 20 40

FECHA: JULIO 2022

TÍTULO DEL PLANO: ESTUDIO DE RUIDO
SITUACIÓN FUTURA. SOLO FERROCARRIL
NIVELES SONOROS Le

Nº DE PLANO: 3.2

Hoja 06 de 44

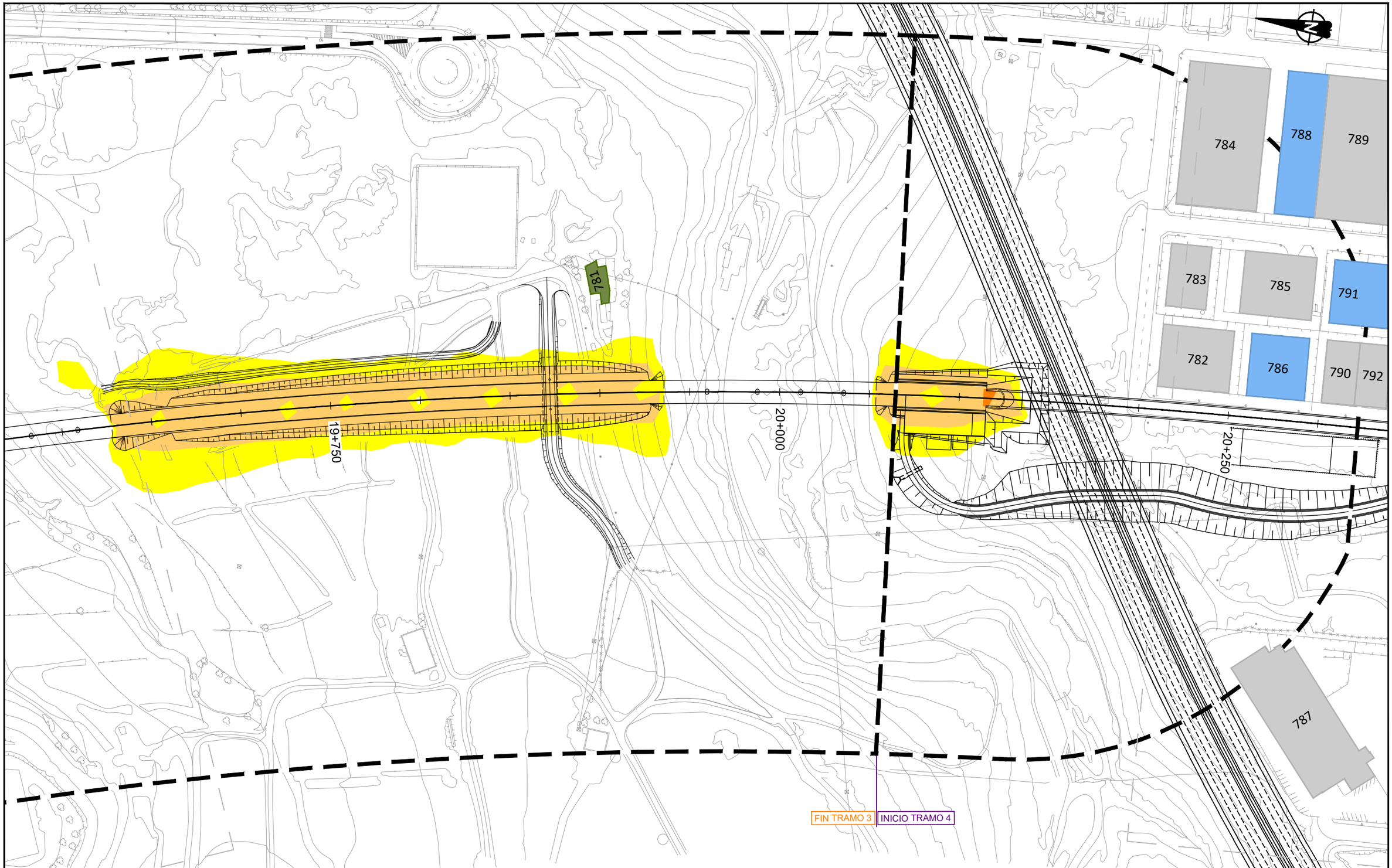

LEYENDA RUIDO

Ámbito 200m

Edificación

- Residencial
- Recreativo
- Cultural
- Docente
- Sanitario
- Terciario
- Industrial
- Otros

Niveles sonoros dB(A)

- 55-59
- 60-64
- 65-69
- 70-74
- ≥75

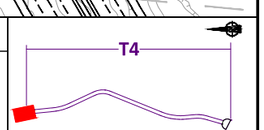

VICEPRESIDENCIA
CONSEJERÍA DE OBRAS PÚBLICAS, INFRAESTRUCTURAS, TRANSPORTES Y MOVILIDAD
Cabildo de Gran Canaria

TÍTULO
TRAMITACIÓN AMBIENTAL DE LA INFRAESTRUCTURA FERROVIARIA ENTRE LAS PALMAS DE GRAN CANARIA Y MASPALOMAS Y ELEMENTOS ASOCIADOS. FASE B

AUTOR
ineco TGC TRANSPORTE DE GRAN CANARIA

ESCALA ORIGINAL EN UNE A-3
1:2000
Numérica
Gráfica
0 10 20 40

FECHA
JULIO 2022

TÍTULO DEL PLANO
ESTUDIO DE RUIDO
SITUACIÓN FUTURA. SOLO FERROCARRIL
NIVELES SONOROS Le

Nº DE PLANO
3.2
Hoja 07 de 44

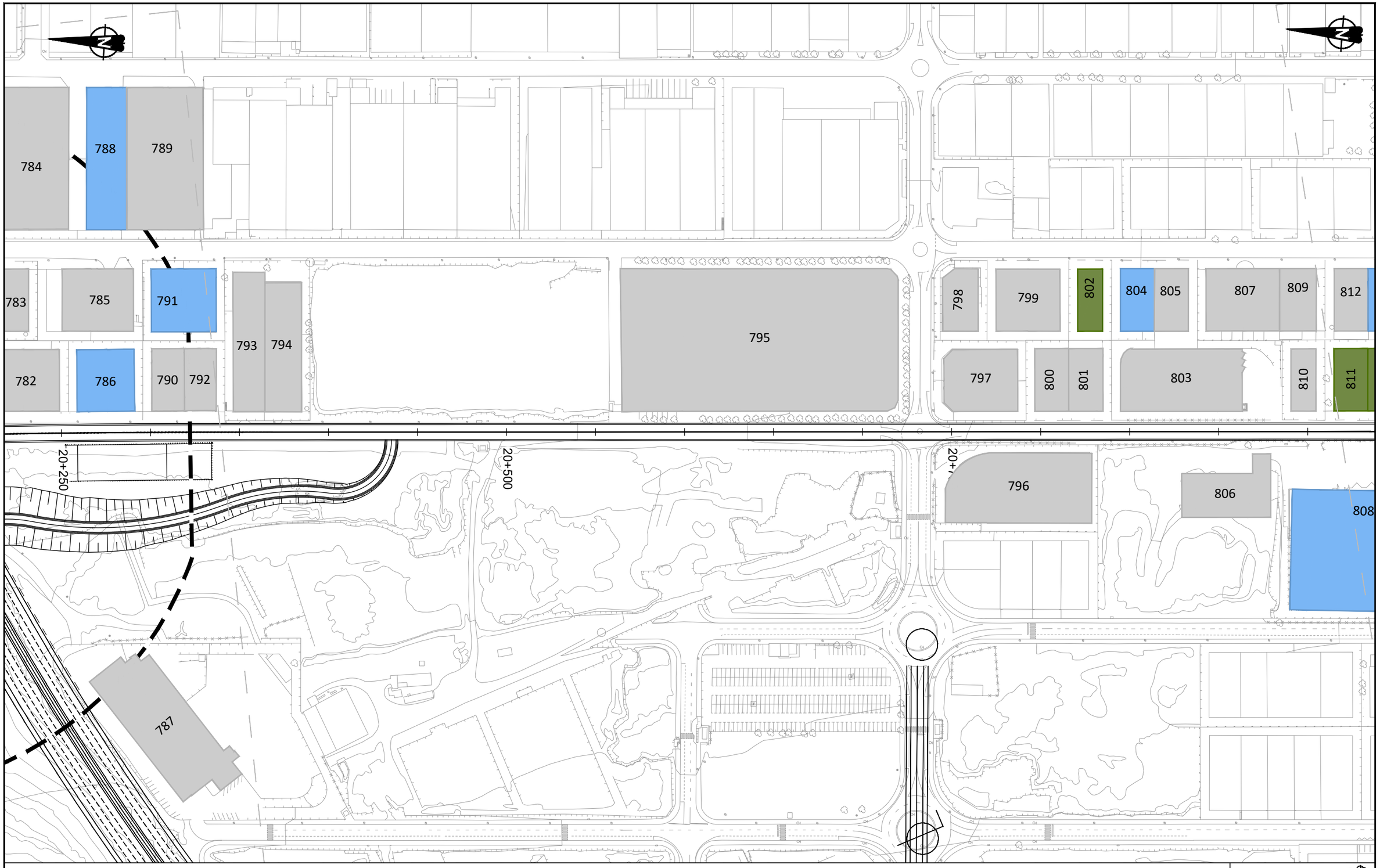

LEYENDA RUIDO

Ámbito 200m

Edificación

- Residencial
- Recreativo
- Cultural
- Docente
- Sanitario
- Terciario
- Industrial
- Otros

Niveles sonoros dB(A)

- 55-59
- 60-64
- 65-69
- 70-74
- ≥75

T4

Cabildo de Gran Canaria — VICEPRESIDENCIA, CONSEJERÍA DE OBRAS PÚBLICAS, INFRAESTRUCTURAS, TRANSPORTES Y MOVILIDAD

TÍTULO: TRAMITACIÓN AMBIENTAL DE LA INFRAESTRUCTURA FERROVIARIA ENTRE LAS PALMAS DE GRAN CANARIA Y MASPALOMAS Y ELEMENTOS ASOCIADOS. FASE B

AUTOR: ineco, TGC TRANSPORTE DE GRAN CANARIA

ESCALA ORIGINAL EN UNE A-3: 1:2000 Numérica; Gráfica 0 10 20 40

FECHA: JULIO 2022

TÍTULO DEL PLANO: ESTUDIO DE RUIDO
SITUACIÓN FUTURA. SOLO FERROCARRIL
NIVELES SONOROS Le

Nº DE PLANO: 3.2

Hoja 08 de 44

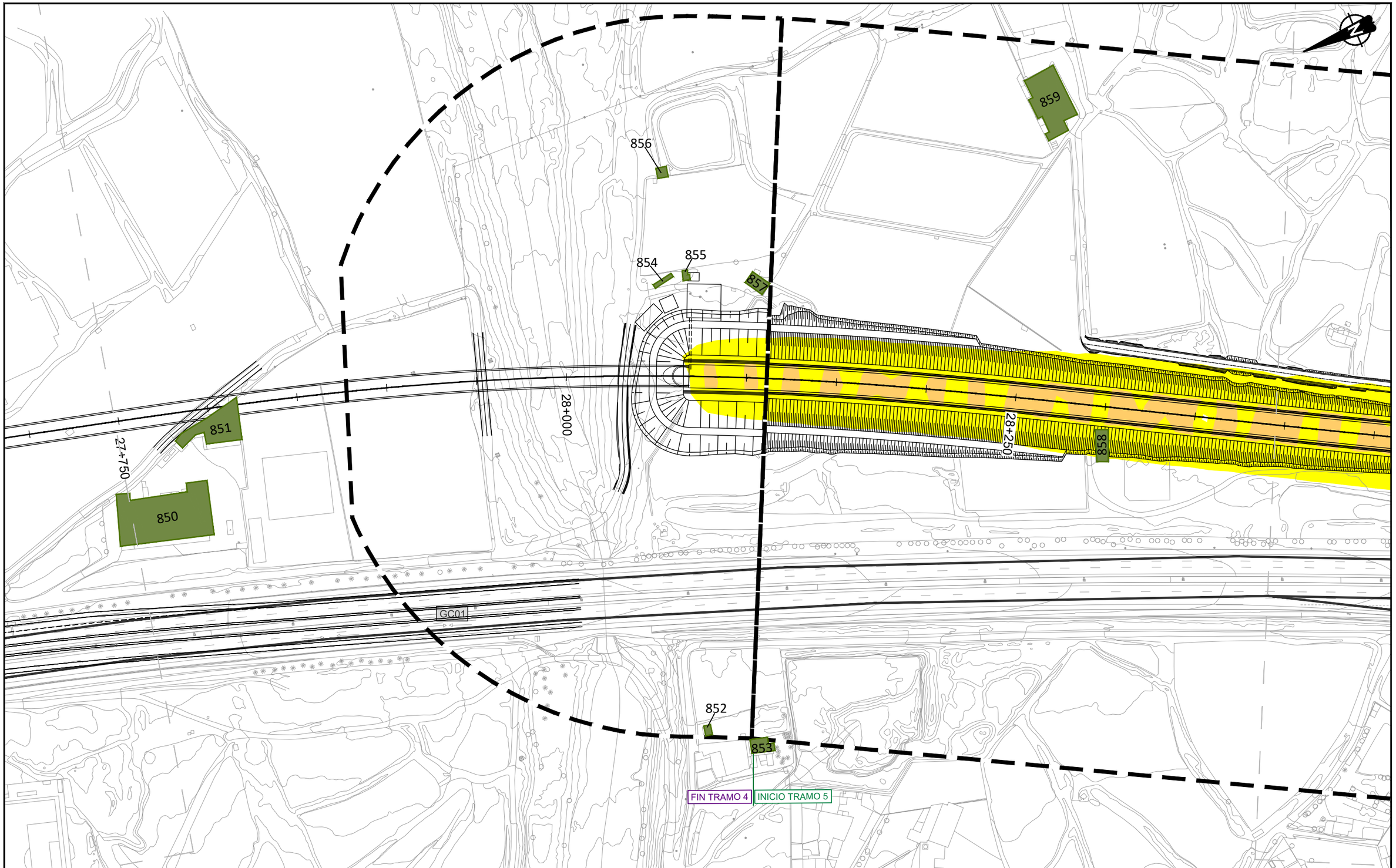

LEYENDA RUIDO

Ámbito 200m

Edificación

- Residencial
- Recreativo
- Cultural
- Docente
- Sanitario
- Terciario
- Industrial
- Otros

Niveles sonoros dB(A)

- 55-59
- 60-64
- 65-69
- 70-74
- ≥75

VICEPRESIDENCIA
CONSEJERÍA DE OBRAS PÚBLICAS, INFRAESTRUCTURAS, TRANSPORTES Y MOVILIDAD
Cabildo de Gran Canaria

TÍTULO
TRAMITACIÓN AMBIENTAL DE LA INFRAESTRUCTURA FERROVIARIA ENTRE LAS PALMAS DE GRAN CANARIA Y MASPALOMAS Y ELEMENTOS ASOCIADOS. FASE B

AUTOR
ineco TGC TRANSPORTE DE GRAN CANARIA

ESCALA ORIGINAL EN UNE A-3
1:2000 Numérica
0 10 20 40 Gráfica

FECHA
JULIO 2022

TÍTULO DEL PLANO
ESTUDIO DE RUIDO
SITUACIÓN FUTURA. SOLO FERROCARRIL
NIVELES SONOROS Le

Nº DE PLANO
3.2
Hoja 09 de 44

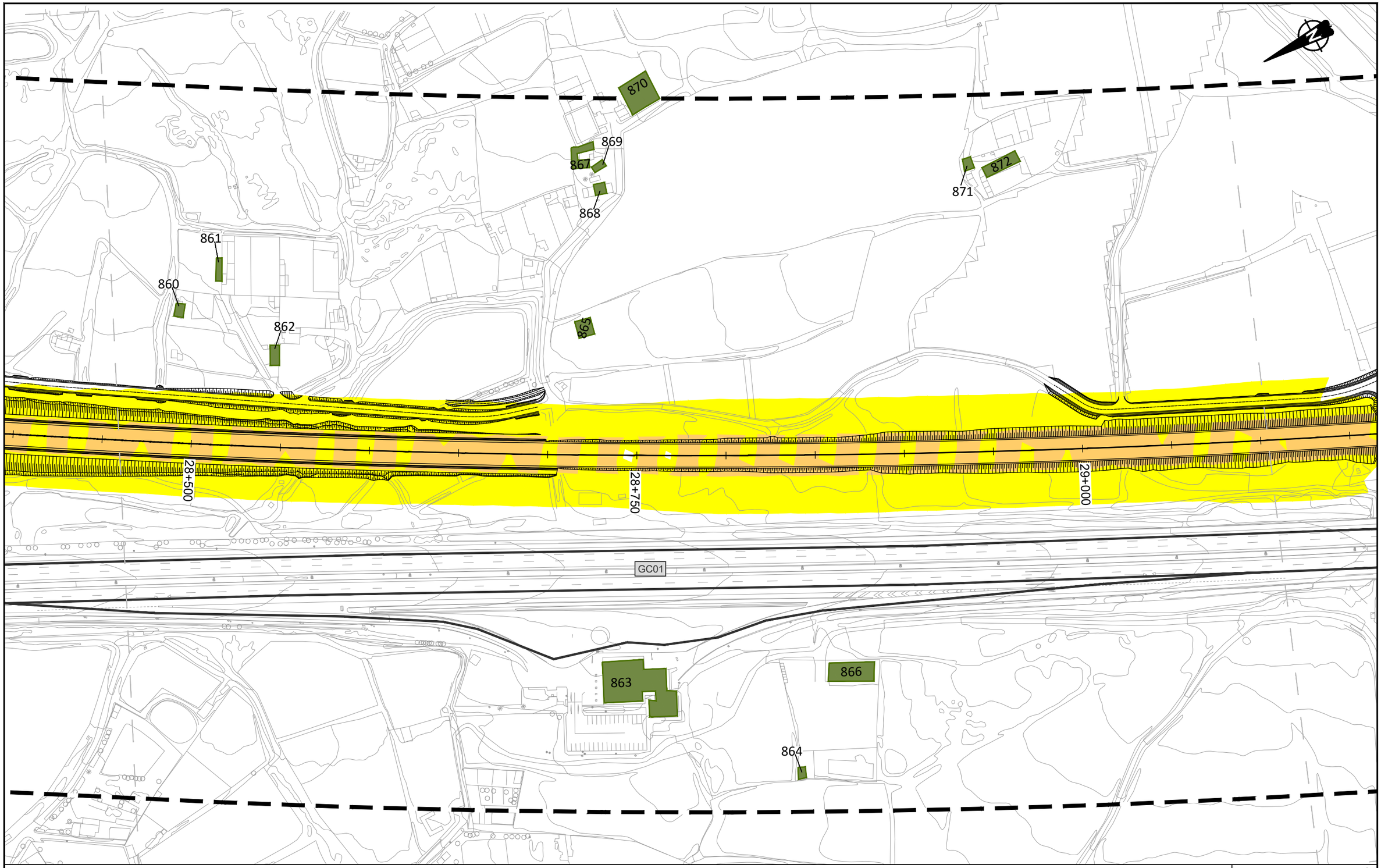

LEYENDA RUIDO

Ámbito 200m

Edificación

- Residencial
- Recreativo
- Cultural
- Docente
- Sanitario
- Terciario
- Industrial
- Otros

Niveles sonoros dB(A)

- 55-59
- 60-64
- 65-69
- 70-74
- ≥75

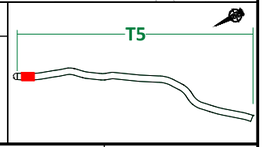

VICEPRESIDENCIA
CONSEJERÍA DE OBRAS PÚBLICAS, INFRAESTRUCTURAS, TRANSPORTES Y MOVILIDAD
Cabildo de Gran Canaria

TÍTULO
TRAMITACIÓN AMBIENTAL DE LA INFRAESTRUCTURA FERROVIARIA ENTRE LAS PALMAS DE GRAN CANARIA Y MASPALOMAS Y ELEMENTOS ASOCIADOS. FASE B

AUTOR
ineco TGC TRANSPORTE DE GRAN CANARIA

ESCALA ORIGINAL EN UNE A-3
1:2000
Numérica
Gráfica
0 10 20 40

FECHA
JULIO 2022

TÍTULO DEL PLANO
ESTUDIO DE RUIDO
SITUACIÓN FUTURA. SOLO FERROCARRIL
NIVELES SONOROS Le

Nº DE PLANO
3.2
Hoja 10 de 44

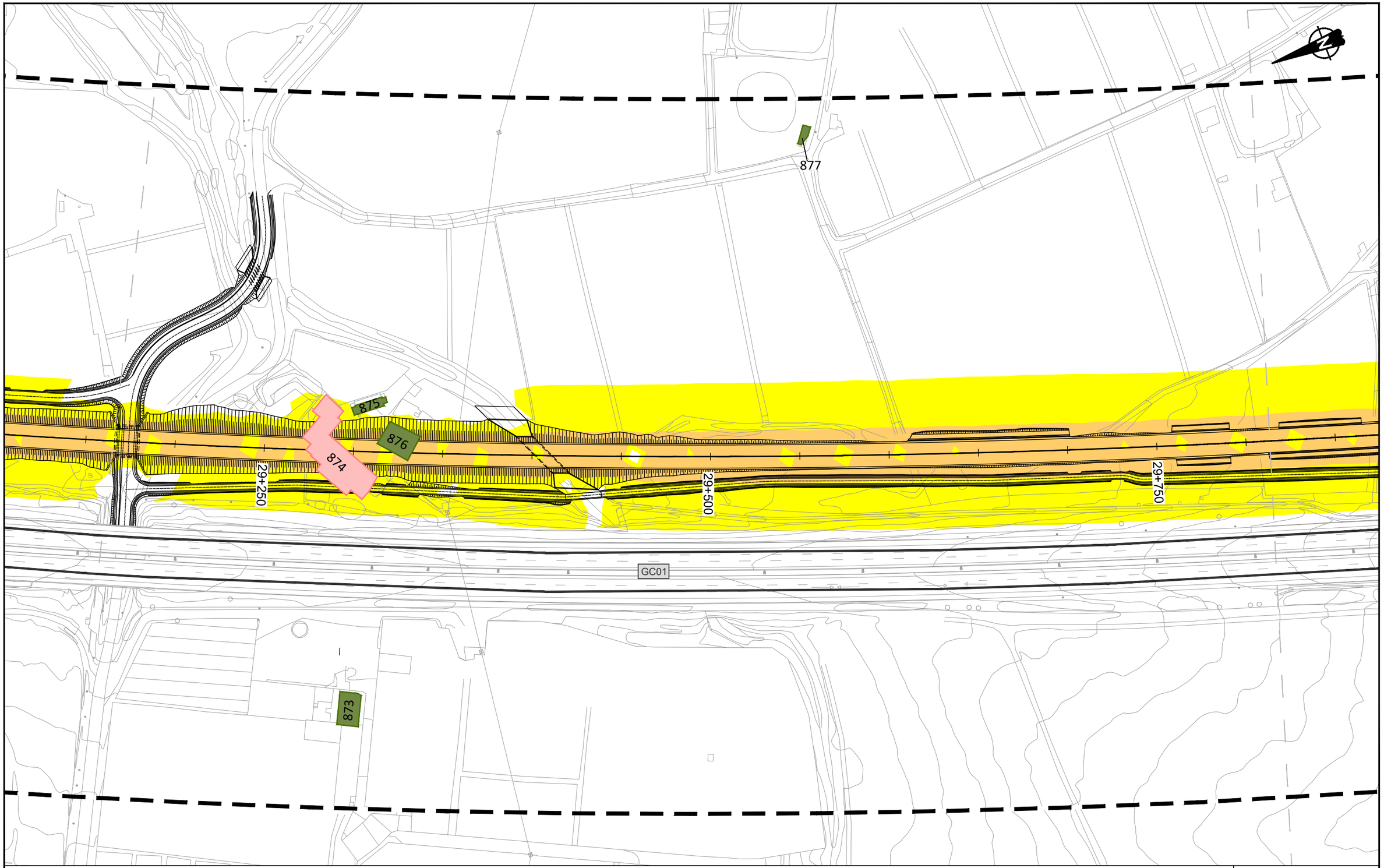

LEYENDA RUIDO

Ámbito 200m

Edificación

- Residencial
- Recreativo
- Cultural
- Docente
- Sanitario
- Terciario
- Industrial
- Otros

Niveles sonoros dB(A)

- 55-59
- 60-64
- 65-69
- 70-74
- ≥75

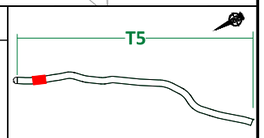

VICEPRESIDENCIA
CONSEJERÍA DE OBRAS PÚBLICAS, INFRAESTRUCTURAS, TRANSPORTES Y MOVILIDAD
Cabildo de Gran Canaria

TÍTULO
TRAMITACIÓN AMBIENTAL DE LA INFRAESTRUCTURA FERROVIARIA ENTRE LAS PALMAS DE GRAN CANARIA Y MASPALOMAS Y ELEMENTOS ASOCIADOS. FASE B

AUTOR
ineco TGC TRANSPORTE DE GRAN CANARIA

ESCALA ORIGINAL EN UNE A-3
1:2000
Numérica
Gráfica
0 10 20 40

FECHA
JULIO 2022

TÍTULO DEL PLANO
ESTUDIO DE RUIDO
SITUACIÓN FUTURA. SOLO FERROCARRIL
NIVELES SONOROS Le

Nº DE PLANO
3.2
Hoja 11 de 44

878
879
881
882
884
883
880
30+000
30+250
30+500
GC01

LEYENDA RUIDO

Ámbito 200m

Edificación

- Residencial
- Recreativo
- Cultural
- Docente
- Sanitario
- Terciario
- Industrial
- Otros

Niveles sonoros dB(A)

- 55-59
- 60-64
- 65-69
- 70-74
- ≥75

T5

VICEPRESIDENCIA
CONSEJERÍA DE OBRAS PÚBLICAS, INFRAESTRUCTURAS, TRANSPORTES Y MOVILIDAD
Cabildo de Gran Canaria

TÍTULO
TRAMITACIÓN AMBIENTAL DE LA INFRAESTRUCTURA FERROVIARIA ENTRE LAS PALMAS DE GRAN CANARIA Y MASPALOMAS Y ELEMENTOS ASOCIADOS. FASE B

AUTOR
ineco TGC TRANSPORTE DE GRAN CANARIA

ESCALA ORIGINAL EN UNE A-3
1:2000 Numérica
0 10 20 40 Gráfica

FECHA
JULIO 2022

TÍTULO DEL PLANO
ESTUDIO DE RUIDO
SITUACIÓN FUTURA. SOLO FERROCARRIL
NIVELES SONOROS Le

Nº DE PLANO
3.2
Hoja 12 de 44



LEYENDA RUIDO

Ámbito 200m

Edificación

- Residencial
- Recreativo
- Cultural
- Docente
- Sanitario
- Terciario
- Industrial
- Otros

Niveles sonoros dB(A)

- 55-59
- 60-64
- 65-69
- 70-74
- ≥75

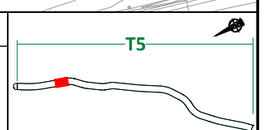

VICEPRESIDENCIA
CONSEJERÍA DE OBRAS PÚBLICAS, INFRAESTRUCTURAS, TRANSPORTES Y MOVILIDAD
Cabildo de Gran Canaria

TÍTULO
TRAMITACIÓN AMBIENTAL DE LA INFRAESTRUCTURA FERROVIARIA ENTRE LAS PALMAS DE GRAN CANARIA Y MASPALOMAS Y ELEMENTOS ASOCIADOS. FASE B

AUTOR
ineco TGC TRANSPORTE DE GRAN CANARIA

ESCALA ORIGINAL EN UNE A-3
1:2000 Numérica
0 10 20 40 Gráfica

FECHA
JULIO 2022

TÍTULO DEL PLANO
ESTUDIO DE RUIDO
SITUACIÓN FUTURA. SOLO FERROCARRIL
NIVELES SONOROS Le

Nº DE PLANO
3.2
Hoja 13 de 44



LEYENDA RUIDO

Ámbito 200m

Edificación

- Residencial
- Recreativo
- Cultural
- Docente
- Sanitario
- Terciario
- Industrial
- Otros

Niveles sonoros dB(A)

- 55-59
- 60-64
- 65-69
- 70-74
- ≥75

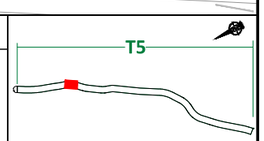

Cabildo de Gran Canaria
VICEPRESIDENCIA
CONSEJERÍA DE OBRAS PÚBLICAS, INFRAESTRUCTURAS, TRANSPORTES Y MOVILIDAD

TÍTULO
TRAMITACIÓN AMBIENTAL DE LA INFRAESTRUCTURA FERROVIARIA ENTRE LAS PALMAS DE GRAN CANARIA Y MASPALOMAS Y ELEMENTOS ASOCIADOS. FASE B

AUTOR
ineco TGC TRANSPORTE DE GRAN CANARIA

ESCALA ORIGINAL EN UNE A-3
1:2000
Numérica
Gráfica
0 10 20 40

FECHA
JULIO 2022

TÍTULO DEL PLANO
ESTUDIO DE RUIDO
SITUACIÓN FUTURA. SOLO FERROCARRIL
NIVELES SONOROS Le

Nº DE PLANO
3.2
Hoja 14 de 44

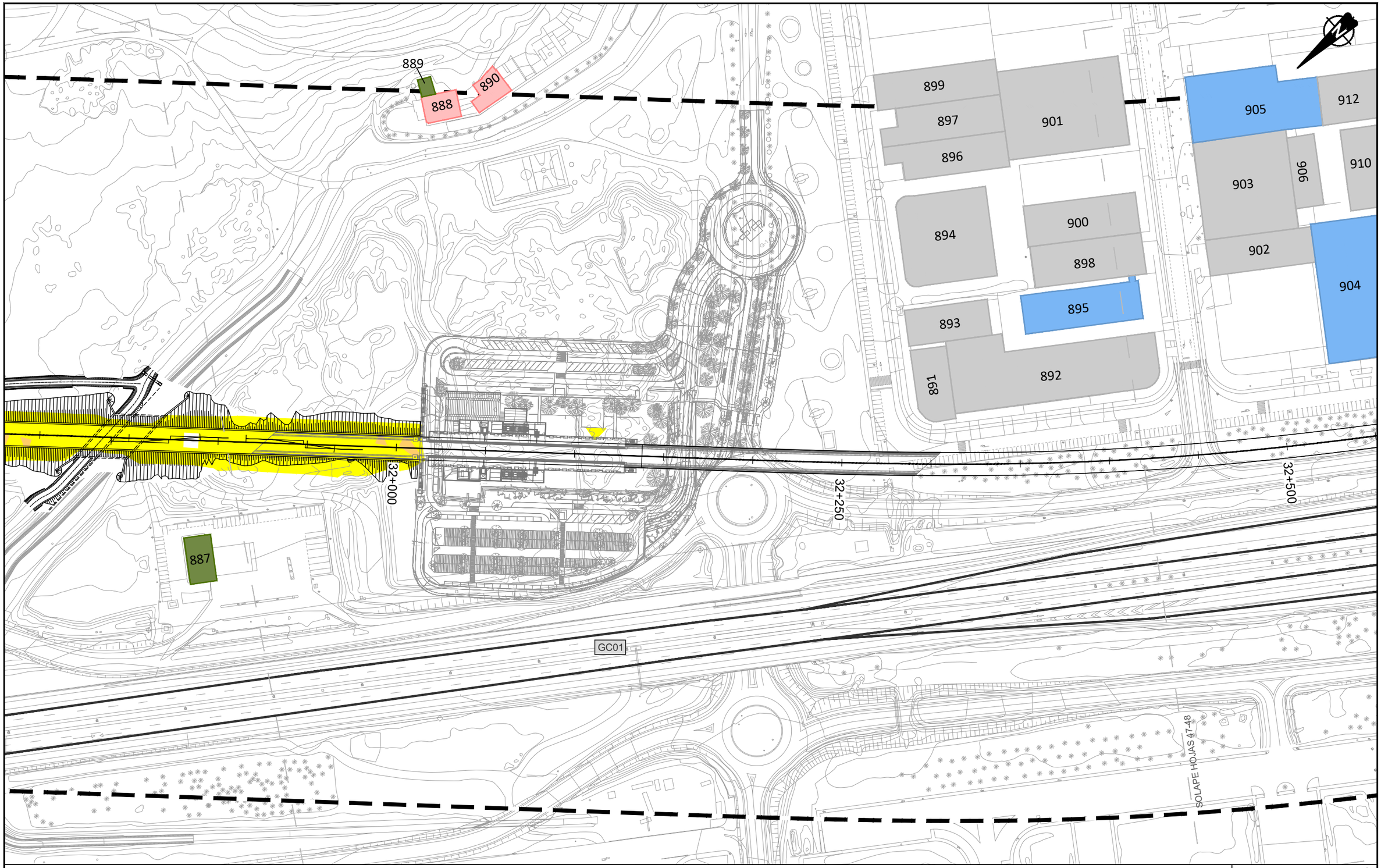

LEYENDA RUIDO

Ámbito 200m

Edificación

- Residencial
- Recreativo
- Cultural
- Docente
- Sanitario
- Terciario
- Industrial
- Otros

Niveles sonoros dB(A)

- 55-59
- 60-64
- 65-69
- 70-74
- ≥75

VICEPRESIDENCIA CONSEJERÍA DE OBRAS PÚBLICAS, INFRAESTRUCTURAS, TRANSPORTES Y MOVILIDAD Cabildo de Gran Canaria	TÍTULO TRAMITACIÓN AMBIENTAL DE LA INFRAESTRUCTURA FERROVIARIA ENTRE LAS PALMAS DE GRAN CANARIA Y MASPALOMAS Y ELEMENTOS ASOCIADOS. FASE B	AUTOR ineco TGC TRANSPORTE DE GRAN CANARIA	ESCALA ORIGINAL EN UNE A-3 1:2000 Numérica Gráfica 0 10 20 40	FECHA JULIO 2022	TÍTULO DEL PLANO ESTUDIO DE RUIDO SITUACIÓN FUTURA. SOLO FERROCARRIL NIVELES SONOROS Le	Nº DE PLANO 3.2 Hoja 15 de 44

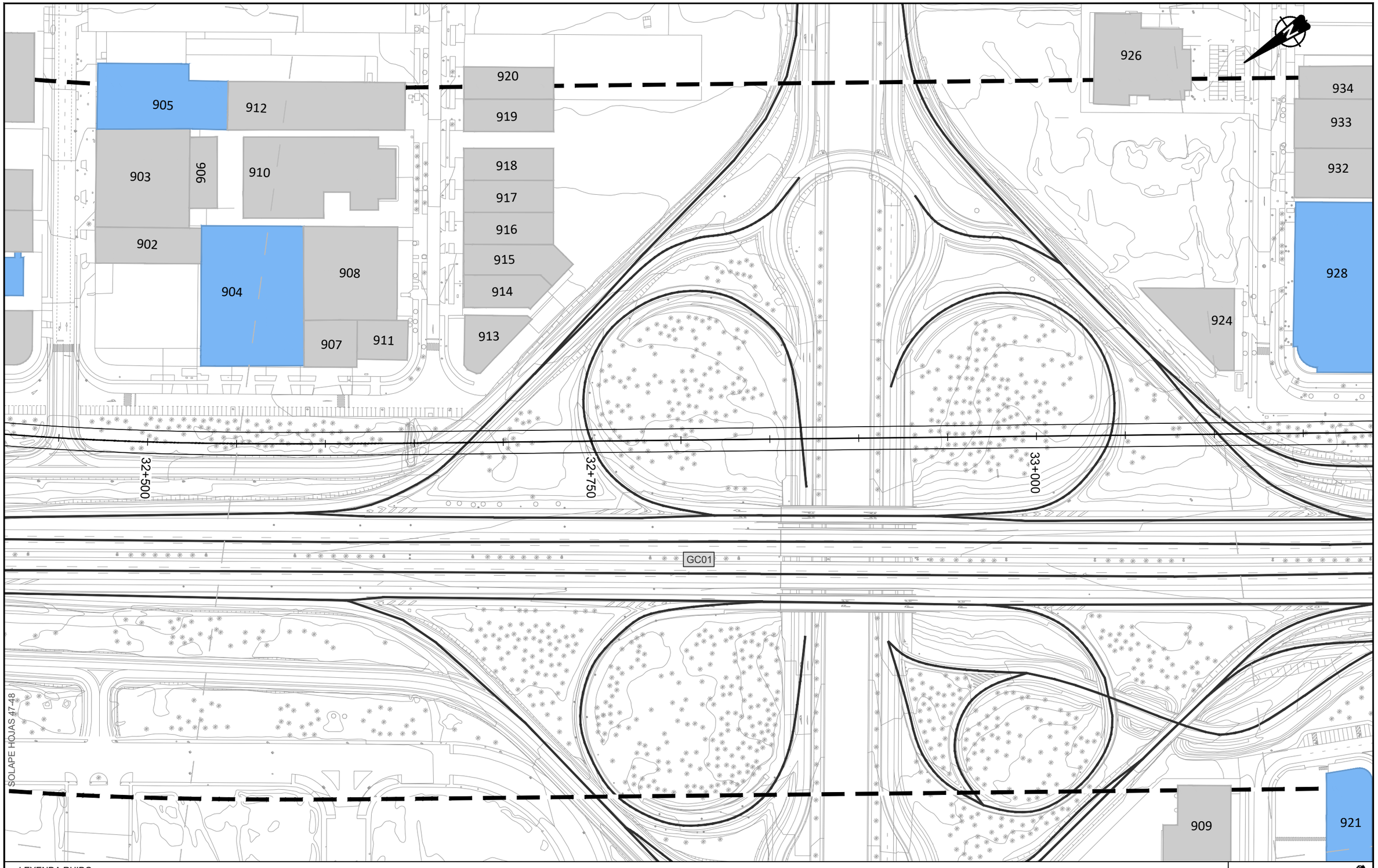

LEYENDA RUIDO

Ámbito 200m

Edificación

- Residencial
- Recreativo
- Cultural
- Docente
- Sanitario
- Terciario
- Industrial
- Otros

Niveles sonoros dB(A)

- 55-59
- 60-64
- 65-69
- 70-74
- ≥75

T5

Cabildo de Gran Canaria — VICEPRESIDENCIA, CONSEJERÍA DE OBRAS PÚBLICAS, INFRAESTRUCTURAS, TRANSPORTES Y MOVILIDAD

TÍTULO: TRAMITACIÓN AMBIENTAL DE LA INFRAESTRUCTURA FERROVIARIA ENTRE LAS PALMAS DE GRAN CANARIA Y MASPALOMAS Y ELEMENTOS ASOCIADOS. FASE B

AUTOR: ineco, TGC TRANSPORTE DE GRAN CANARIA

ESCALA ORIGINAL EN UNE A-3: 1:2000 Numérica; Gráfica 0 10 20 40

FECHA: JULIO 2022

TÍTULO DEL PLANO: ESTUDIO DE RUIDO
SITUACIÓN FUTURA. SOLO FERROCARRIL
NIVELES SONOROS Le

Nº DE PLANO: 3.2

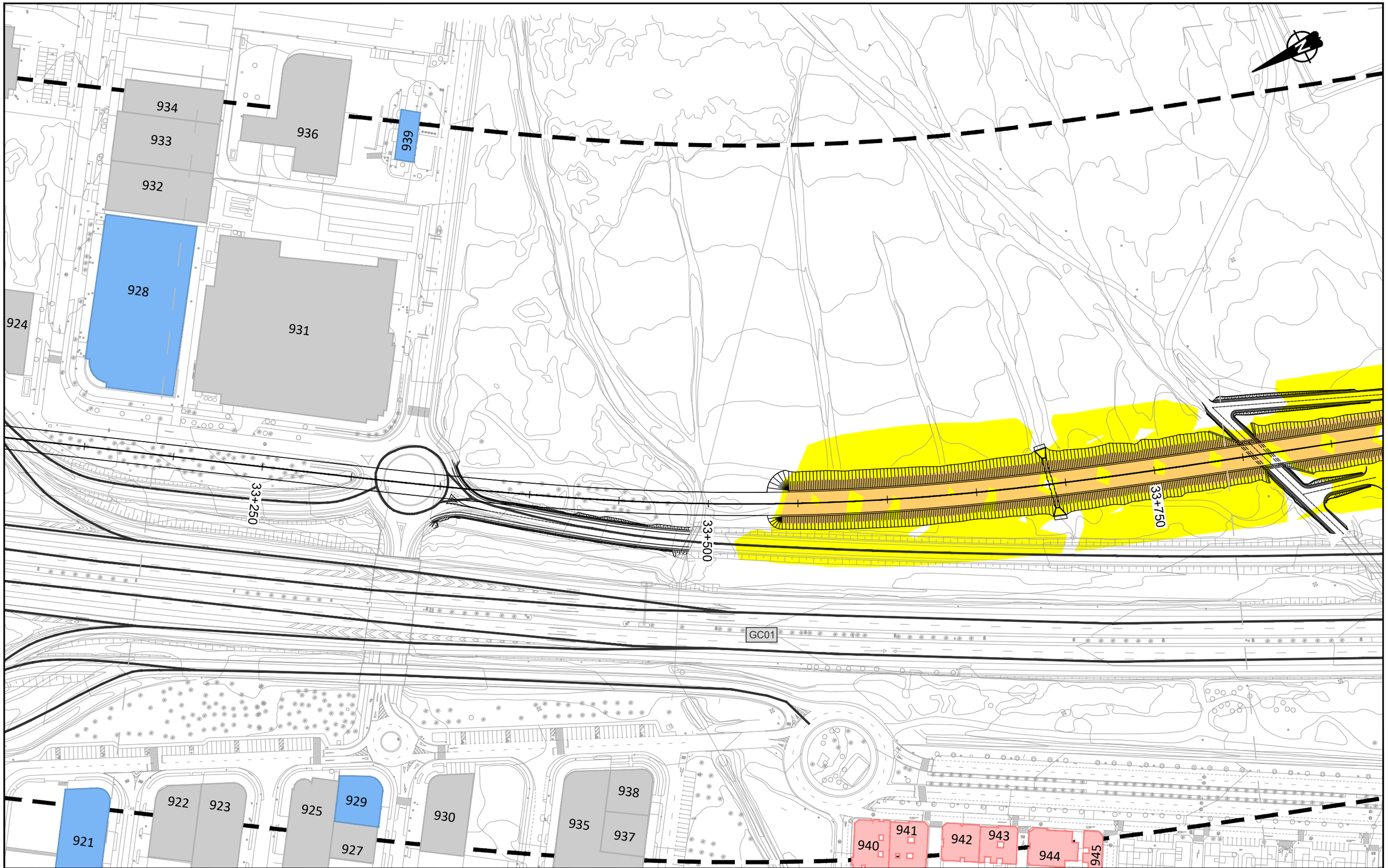

LEYENDA RUIDO

Ámbito 200m

Edificación

- Residencial
- Recreativo
- Cultural
- Docente
- Sanitario
- Terciario
- Industrial
- Otros

Niveles sonoros dB(A)

- 55-59
- 60-64
- 65-69
- 70-74
- ≥75

T5

VICEPRESIDENCIA
CONSEJERÍA DE OBRAS PÚBLICAS, INFRAESTRUCTURAS, TRANSPORTES Y MOVILIDAD
Cabildo de Gran Canaria

TÍTULO

TRAMITACIÓN AMBIENTAL DE LA INFRAESTRUCTURA FERROVIARIA ENTRE LAS PALMAS DE GRAN CANARIA Y MASPALOMAS Y ELEMENTOS ASOCIADOS. FASE B

AUTOR

ineco TGC TRANSPORTE DE GRAN CANARIA

ESCALA ORIGINAL EN UNE A-3

1:2000 Numérica

0 10 20 40 Gráfica

FECHA

JULIO 2022

TÍTULO DEL PLANO

ESTUDIO DE RUIDO
SITUACIÓN FUTURA. SOLO FERROCARRIL
NIVELES SONOROS Le

Nº DE PLANO

3.2



LEYENDA RUIDO

Ámbito 200m

Edificación

- Residencial
- Recreativo
- Cultural
- Docente
- Sanitario
- Terciario
- Industrial
- Otros

Niveles sonoros dB(A)

- 55-59
- 60-64
- 65-69
- 70-74
- ≥75

T5

Cabildo de Gran Canaria — VICEPRESIDENCIA, CONSEJERÍA DE OBRAS PÚBLICAS, INFRAESTRUCTURAS, TRANSPORTES Y MOVILIDAD

TÍTULO: TRAMITACIÓN AMBIENTAL DE LA INFRAESTRUCTURA FERROVIARIA ENTRE LAS PALMAS DE GRAN CANARIA Y MASPALOMAS Y ELEMENTOS ASOCIADOS. FASE B

AUTOR: ineco TGC TRANSPORTE DE GRAN CANARIA

ESCALA ORIGINAL EN UNE A-3: 1:2000 Numérica; Gráfica 0 10 20 40

FECHA: JULIO 2022

TÍTULO DEL PLANO: ESTUDIO DE RUIDO
SITUACIÓN FUTURA. SOLO FERROCARRIL
NIVELES SONOROS Le

Nº DE PLANO: 3.2



LEYENDA RUIDO

Ámbito 200m

Edificación

- Residencial
- Recreativo
- Cultural
- Docente
- Sanitario
- Terciario
- Industrial
- Otros

Niveles sonoros dB(A)

- 55-59
- 60-64
- 65-69
- 70-74
- ≥75

T5

Cabildo de Gran Canaria
VICEPRESIDENCIA
CONSEJERÍA DE OBRAS PÚBLICAS, INFRAESTRUCTURAS, TRANSPORTES Y MOVILIDAD

TÍTULO
TRAMITACIÓN AMBIENTAL DE LA INFRAESTRUCTURA FERROVIARIA ENTRE LAS PALMAS DE GRAN CANARIA Y MASPALOMAS Y ELEMENTOS ASOCIADOS. FASE B

AUTOR
ineco TGC TRANSPORTE DE GRAN CANARIA

ESCALA ORIGINAL EN UNE A-3
1:2000 Numérica
Gráfica 0 10 20 40

FECHA
JULIO 2022

TÍTULO DEL PLANO
ESTUDIO DE RUIDO
SITUACIÓN FUTURA. SOLO FERROCARRIL
NIVELES SONOROS Le

Nº DE PLANO
3.2
Hoja 19 de 44

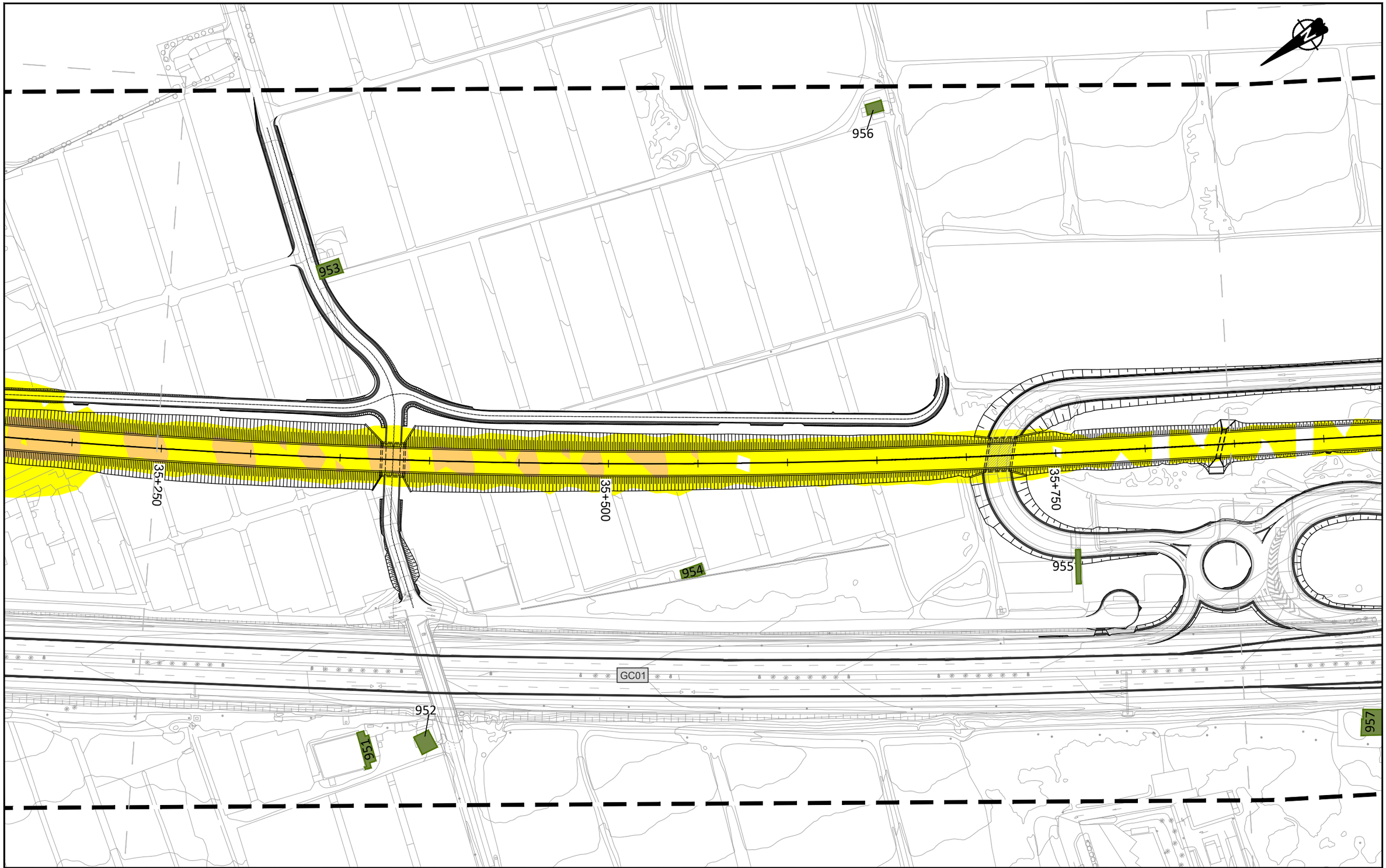

LEYENDA RUIDO

Ámbito 200m

Edificación

- Residencial
- Recreativo
- Cultural
- Docente
- Sanitario
- Terciario
- Industrial
- Otros

Niveles sonoros dB(A)

- 55-59
- 60-64
- 65-69
- 70-74
- ≥75

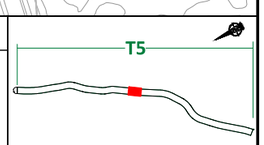

Cabildo de Gran Canaria
VICEPRESIDENCIA
CONSEJERÍA DE OBRAS PÚBLICAS, INFRAESTRUCTURAS, TRANSPORTES Y MOVILIDAD

TÍTULO
TRAMITACIÓN AMBIENTAL DE LA INFRAESTRUCTURA FERROVIARIA ENTRE LAS PALMAS DE GRAN CANARIA Y MASPALOMAS Y ELEMENTOS ASOCIADOS. FASE B

AUTOR
ineco TGC TRANSPORTE DE GRAN CANARIA

ESCALA ORIGINAL EN UNE A-3
1:2000
Numérica
Gráfica
0 10 20 40

FECHA
JULIO 2022

TÍTULO DEL PLANO
ESTUDIO DE RUIDO
SITUACIÓN FUTURA. SOLO FERROCARRIL
NIVELES SONOROS Le

Nº DE PLANO
3.2
Hoja 20 de 44

961962

963

ESTACIÓN DE VECINDARIO

959

36+000

960

36+250

36+500

GC01

957

958

LEYENDA RUIDO

Ámbito 200m

Edificación

- Residencial
- Recreativo
- Cultural
- Docente
- Sanitario
- Terciario
- Industrial
- Otros

Niveles sonoros dB(A)

- 55-59
- 60-64
- 65-69
- 70-74
- ≥75

T5

VICEPRESIDENCIA
CONSEJERÍA DE OBRAS PÚBLICAS, INFRAESTRUCTURAS, TRANSPORTES Y MOVILIDAD
Cabildo de Gran Canaria

TÍTULO

TRAMITACIÓN AMBIENTAL DE LA INFRAESTRUCTURA FERROVIARIA ENTRE LAS PALMAS DE GRAN CANARIA Y MASPALOMAS Y ELEMENTOS ASOCIADOS. FASE B

AUTOR

ineco TGC TRANSPORTE DE GRAN CANARIA

ESCALA ORIGINAL EN UNE A-3

1:2000 Numérica

0 10 20 40 Gráfica

FECHA

JULIO 2022

TÍTULO DEL PLANO

ESTUDIO DE RUIDO
SITUACIÓN FUTURA. SOLO FERROCARRIL
NIVELES SONOROS Le

Nº DE PLANO

3.2

Hoja 21 de 44

964

896

965

966

36+750

37+000

37+250

GC01

LEYENDA RUIDO

Ámbito 200m

Edificación

- Residencial
- Recreativo
- Cultural
- Docente
- Sanitario
- Terciario
- Industrial
- Otros

Niveles sonoros dB(A)

- 55-59
- 60-64
- 65-69
- 70-74
- ≥75

T5

VICEPRESIDENCIA
CONSEJERÍA DE OBRAS PÚBLICAS, INFRAESTRUCTURAS, TRANSPORTES Y MOVILIDAD
Cabildo de Gran Canaria

TÍTULO

TRAMITACIÓN AMBIENTAL DE LA INFRAESTRUCTURA FERROVIARIA ENTRE LAS PALMAS DE GRAN CANARIA Y MASPALOMAS Y ELEMENTOS ASOCIADOS. FASE B

AUTOR

ineco TGC TRANSPORTE DE GRAN CANARIA

ESCALA ORIGINAL EN UNE A-3

1:2000 Numérica

0 10 20 40 Gráfica

FECHA

JULIO 2022

TÍTULO DEL PLANO

ESTUDIO DE RUIDO
SITUACIÓN FUTURA. SOLO FERROCARRIL
NIVELES SONOROS Le

Nº DE PLANO

3.2

Hoja 22 de 44

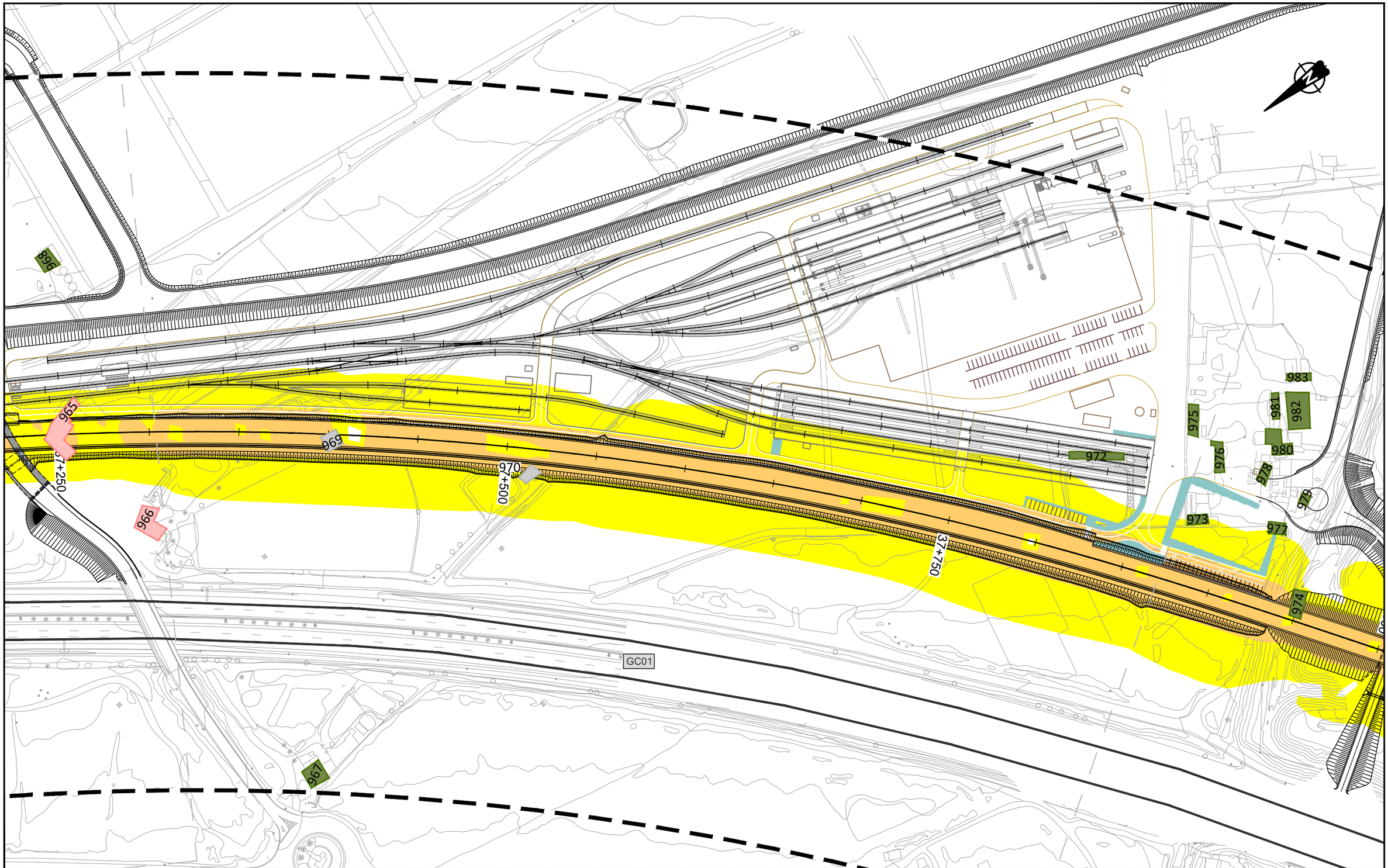

LEYENDA RUIDO

Ámbito 200m

Edificación

- Residencial
- Recreativo
- Cultural
- Docente
- Sanitario
- Terciario
- Industrial
- Otros

Niveles sonoros dB(A)

- 55-59
- 60-64
- 65-69
- 70-74
- ≥75

T5

VICEPRESIDENCIA CONSEJERÍA DE OBRAS PÚBLICAS, INFRAESTRUCTURAS, TRANSPORTES Y MOVILIDAD
Cabildo de Gran Canaria

TÍTULO
TRAMITACIÓN AMBIENTAL DE LA INFRAESTRUCTURA FERROVIARIA ENTRE LAS PALMAS DE GRAN CANARIA Y MASPALOMAS Y ELEMENTOS ASOCIADOS. FASE B

AUTOR
ineco TGC TRANSPORTE DE GRAN CANARIA

ESCALA ORIGINAL EN UNE A-3
1:2000 Numérica
0 10 20 40 Gráfica

FECHA
JULIO 2022

TÍTULO DEL PLANO
ESTUDIO DE RUIDO
SITUACIÓN FUTURA. SOLO FERROCARRIL
NIVELES SONOROS Le

Nº DE PLANO
3.2
Hoja 23 de 44

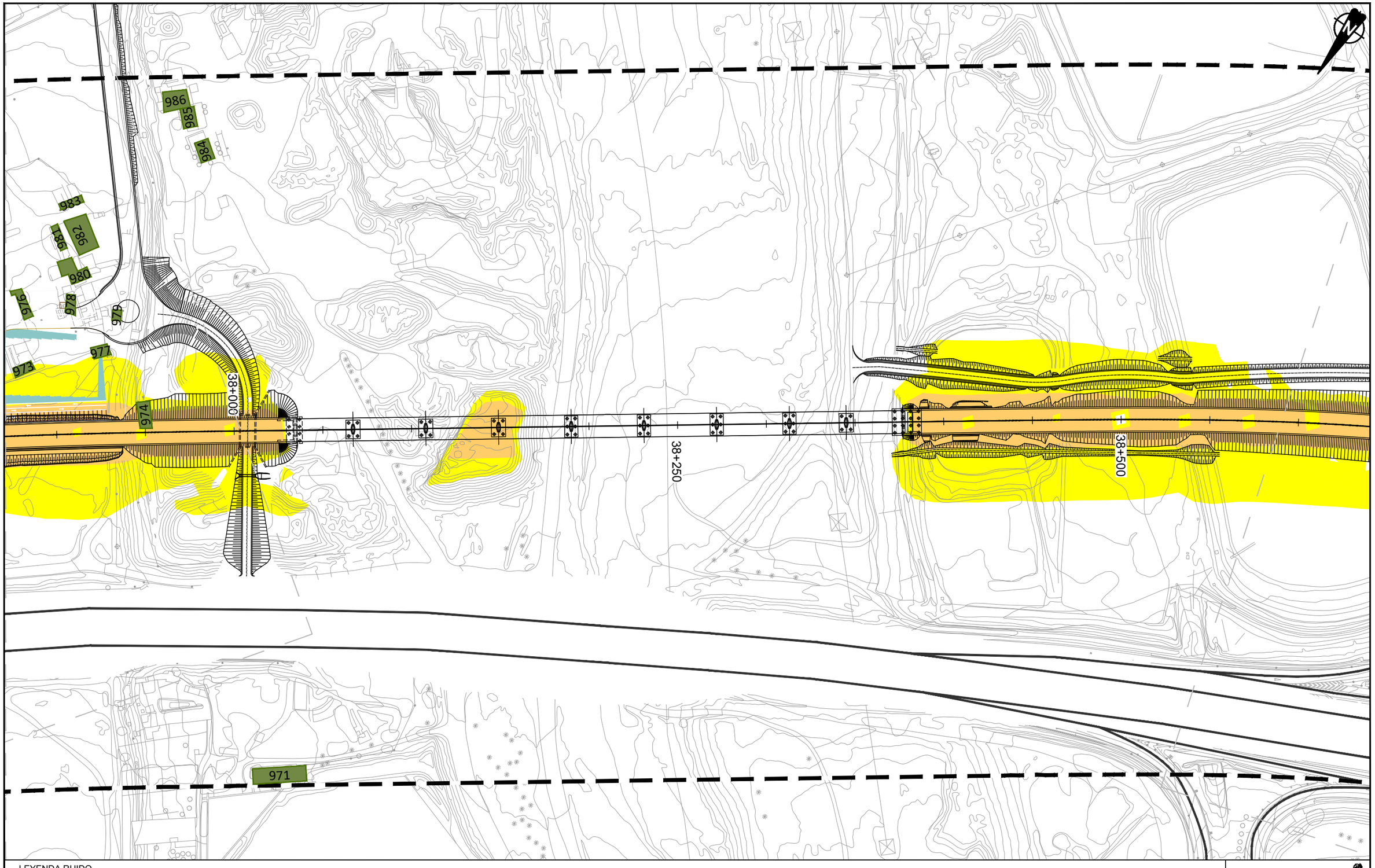

LEYENDA RUIDO

Ámbito 200m

Edificación

- Residencial
- Recreativo
- Cultural
- Docente
- Sanitario
- Terciario
- Industrial
- Otros

Niveles sonoros dB(A)

- 55-59
- 60-64
- 65-69
- 70-74
- ≥75

T5

VICEPRESIDENCIA CONSEJERÍA DE OBRAS PÚBLICAS, INFRAESTRUCTURAS, TRANSPORTES Y MOVILIDAD
Cabildo de Gran Canaria

TÍTULO
TRAMITACIÓN AMBIENTAL DE LA INFRAESTRUCTURA FERROVIARIA ENTRE LAS PALMAS DE GRAN CANARIA Y MASPALOMAS Y ELEMENTOS ASOCIADOS. FASE B

AUTOR
ineco TGC TRANSPORTE DE GRAN CANARIA

ESCALA ORIGINAL EN UNE A-3
1:2000
Numérica
Gráfica
0 10 20 40

FECHA
JULIO 2022

TÍTULO DEL PLANO
ESTUDIO DE RUIDO
SITUACIÓN FUTURA. SOLO FERROCARRIL
NIVELES SONOROS Le

Nº DE PLANO
3.2
Hoja 24 de 44

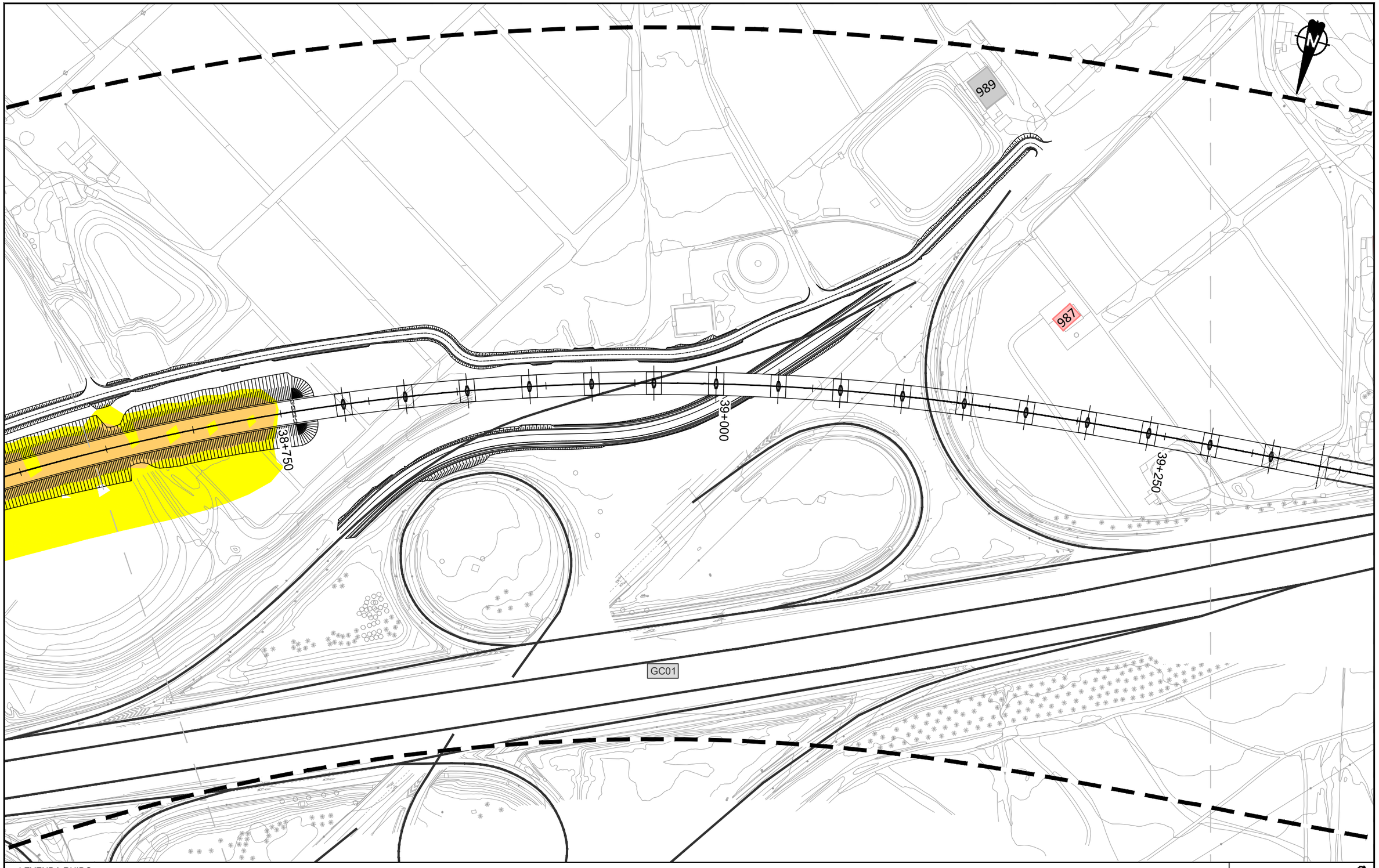

LEYENDA RUIDO

Ámbito 200m

Edificación

- Residencial
- Recreativo
- Cultural
- Docente
- Sanitario
- Terciario
- Industrial
- Otros

Niveles sonoros dB(A)

- 55-59
- 60-64
- 65-69
- 70-74
- ≥75

T5

Cabildo de Gran Canaria — VICEPRESIDENCIA, CONSEJERÍA DE OBRAS PÚBLICAS, INFRAESTRUCTURAS, TRANSPORTES Y MOVILIDAD

TÍTULO
TRAMITACIÓN AMBIENTAL DE LA INFRAESTRUCTURA FERROVIARIA ENTRE LAS PALMAS DE GRAN CANARIA Y MASPALOMAS Y ELEMENTOS ASOCIADOS. FASE B

AUTOR
ineco TGC TRANSPORTE DE GRAN CANARIA

ESCALA ORIGINAL EN UNE A-3
1:2000 Numérica
Gráfica 0 10 20 40

FECHA
JULIO 2022

TÍTULO DEL PLANO
ESTUDIO DE RUIDO
SITUACIÓN FUTURA. SOLO FERROCARRIL
NIVELES SONOROS Le

Nº DE PLANO
3.2
Hoja 25 de 44

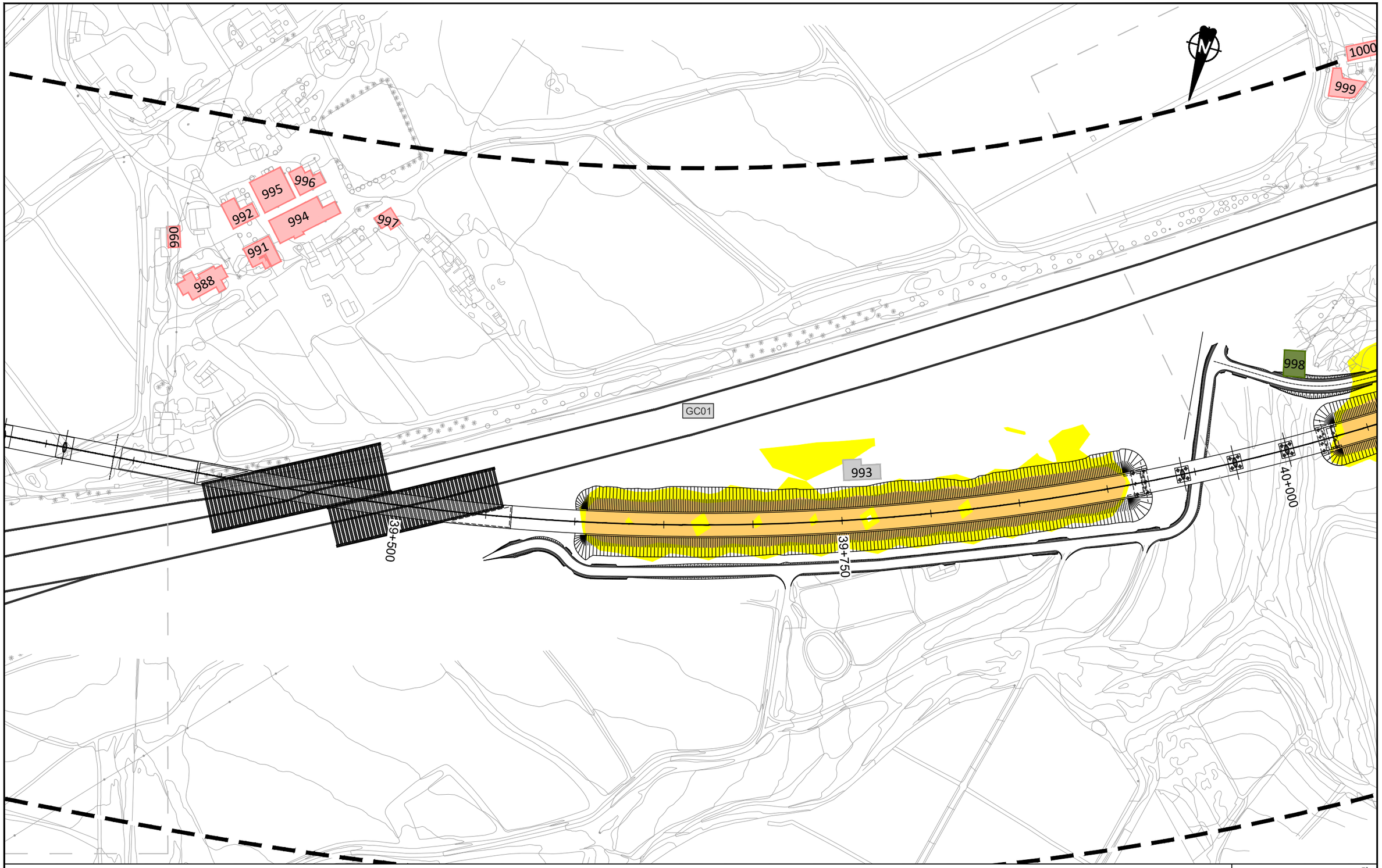

LEYENDA RUIDO

Ámbito 200m

Edificación

- Residencial
- Recreativo
- Cultural
- Docente
- Sanitario
- Terciario
- Industrial
- Otros

Niveles sonoros dB(A)

- 55-59
- 60-64
- 65-69
- 70-74
- ≥75

VICEPRESIDENCIA CONSEJERÍA DE OBRAS PÚBLICAS, INFRAESTRUCTURAS, TRANSPORTES Y MOVILIDAD
Cabildo de Gran Canaria

TÍTULO
TRAMITACIÓN AMBIENTAL DE LA INFRAESTRUCTURA FERROVIARIA ENTRE LAS PALMAS DE GRAN CANARIA Y MASPALOMAS Y ELEMENTOS ASOCIADOS. FASE B

AUTOR
ineco TGC TRANSPORTE DE GRAN CANARIA

ESCALA ORIGINAL EN UNE A-3
1:2000
Numérica
Gráfica
0 10 20 40

FECHA
JULIO 2022

TÍTULO DEL PLANO
ESTUDIO DE RUIDO
SITUACIÓN FUTURA. SOLO FERROCARRIL
NIVELES SONOROS Le

Nº DE PLANO
3.2
Hoja 26 de 44

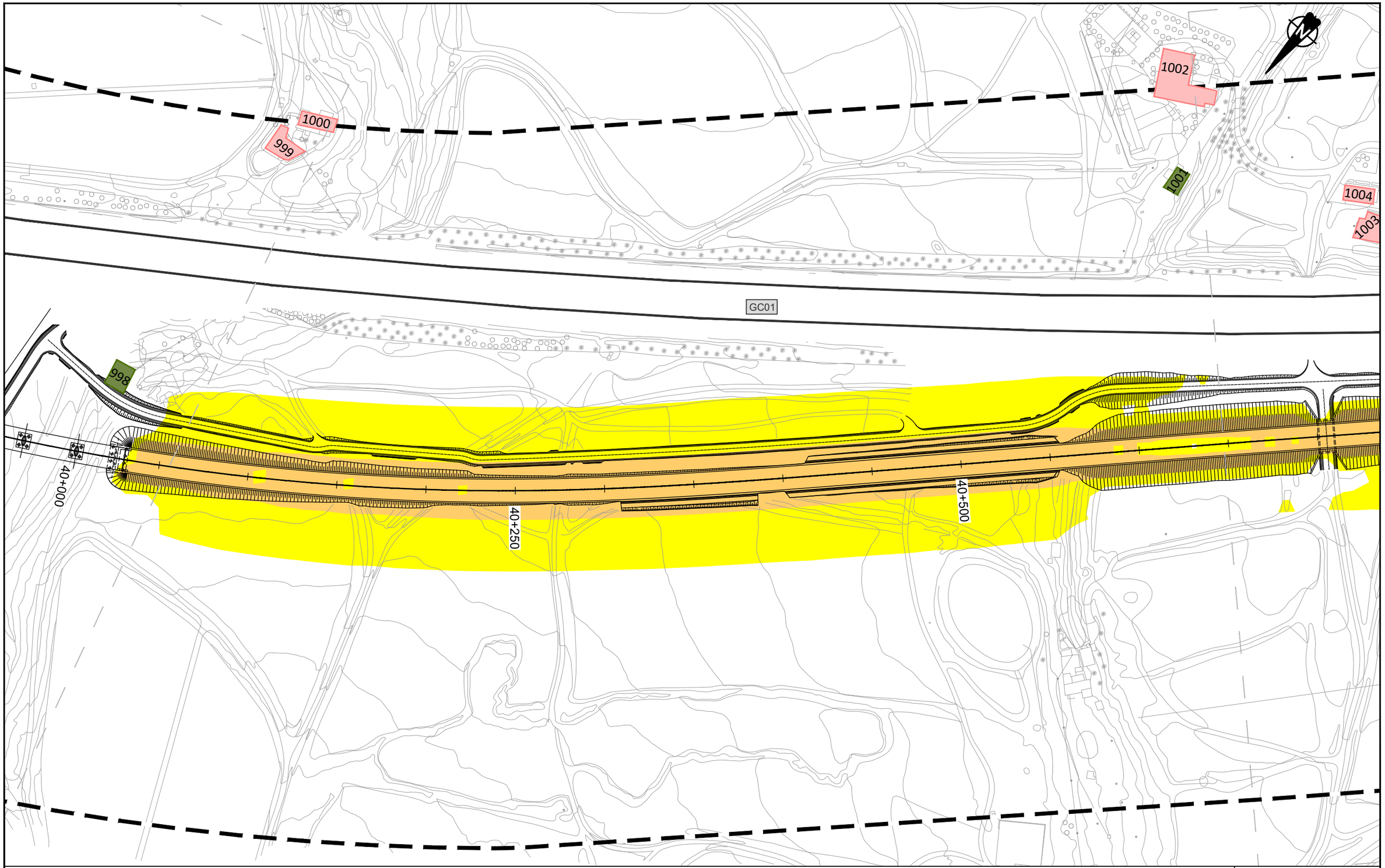

LEYENDA RUIDO

Ámbito 200m

Edificación

- Residencial
- Recreativo
- Cultural
- Docente
- Sanitario
- Terciario
- Industrial
- Otros

Niveles sonoros dB(A)

- 55-59
- 60-64
- 65-69
- 70-74
- ≥75

T5

Cabildo de Gran Canaria — VICEPRESIDENCIA, CONSEJERÍA DE OBRAS PÚBLICAS, INFRAESTRUCTURAS, TRANSPORTES Y MOVILIDAD

TÍTULO: TRAMITACIÓN AMBIENTAL DE LA INFRAESTRUCTURA FERROVIARIA ENTRE LAS PALMAS DE GRAN CANARIA Y MASPALOMAS Y ELEMENTOS ASOCIADOS. FASE B

AUTOR: ineco TGC TRANSPORTE DE GRAN CANARIA

ESCALA ORIGINAL EN UNE A-3: 1:2000 Numérica; Gráfica 0 10 20 40

FECHA: JULIO 2022

TÍTULO DEL PLANO: ESTUDIO DE RUIDO
SITUACIÓN FUTURA. SOLO FERROCARRIL
NIVELES SONOROS Le

Nº DE PLANO: 3.2

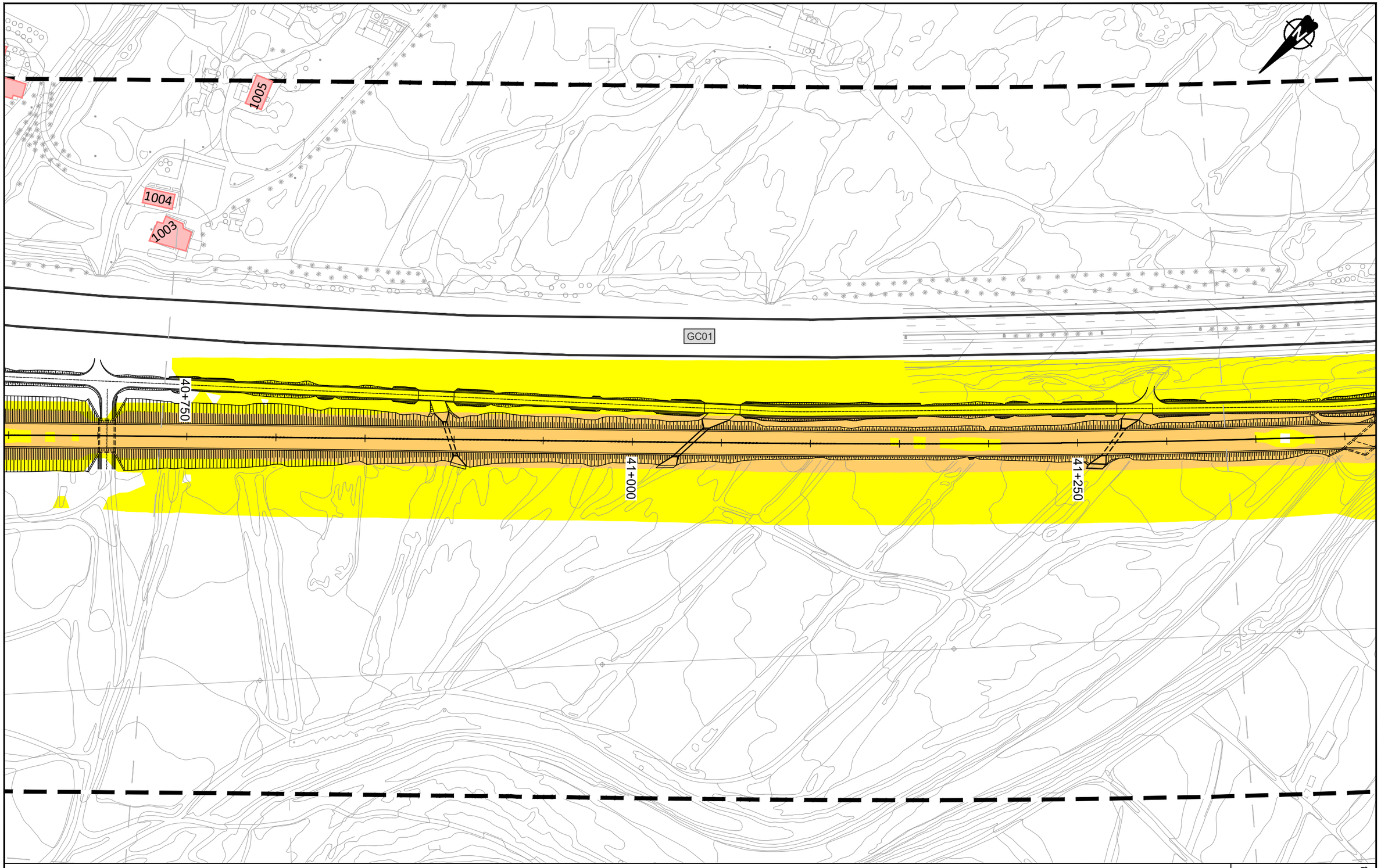

LEYENDA RUIDO

Ámbito 200m

Edificación

- Residencial
- Recreativo
- Cultural
- Docente
- Sanitario
- Terciario
- Industrial
- Otros

Niveles sonoros dB(A)

- 55-59
- 60-64
- 65-69
- 70-74
- ≥75

T5

Cabildo de Gran Canaria — VICEPRESIDENCIA, CONSEJERÍA DE OBRAS PÚBLICAS, INFRAESTRUCTURAS, TRANSPORTES Y MOVILIDAD

TÍTULO: TRAMITACIÓN AMBIENTAL DE LA INFRAESTRUCTURA FERROVIARIA ENTRE LAS PALMAS DE GRAN CANARIA Y MASPALOMAS Y ELEMENTOS ASOCIADOS. FASE B

AUTOR: ineco TGC TRANSPORTE DE GRAN CANARIA

ESCALA ORIGINAL EN UNE A-3: 1:2000 Numérica; Gráfica 0 10 20 40

FECHA: JULIO 2022

TÍTULO DEL PLANO: ESTUDIO DE RUIDO
SITUACIÓN FUTURA. SOLO FERROCARRIL
NIVELES SONOROS Le

Nº DE PLANO: 3.2

GC01

41+500

1006

41+750

42+000

T5

LEYENDA RUIDO

Ámbito 200m

Edificación

- Residencial
- Recreativo
- Cultural
- Docente
- Sanitario
- Terciario
- Industrial
- Otros

Niveles sonoros dB(A)

- 55-59
- 60-64
- 65-69
- 70-74
- ≥75

VICEPRESIDENCIA
CONSEJERÍA DE OBRAS PÚBLICAS, INFRAESTRUCTURAS, TRANSPORTES Y MOVILIDAD
Cabildo de Gran Canaria

TÍTULO
TRAMITACIÓN AMBIENTAL DE LA INFRAESTRUCTURA FERROVIARIA ENTRE LAS PALMAS DE GRAN CANARIA Y MASPALOMAS Y ELEMENTOS ASOCIADOS. FASE B

AUTOR
ineco TGC TRANSPORTE DE GRAN CANARIA

ESCALA ORIGINAL EN UNE A-3
1:2000
Numérica
Gráfica
0 10 20 40

FECHA
JULIO 2022

TÍTULO DEL PLANO
ESTUDIO DE RUIDO
SITUACIÓN FUTURA. SOLO FERROCARRIL
NIVELES SONOROS Le

Nº DE PLANO
3.2
Hoja 29 de 44

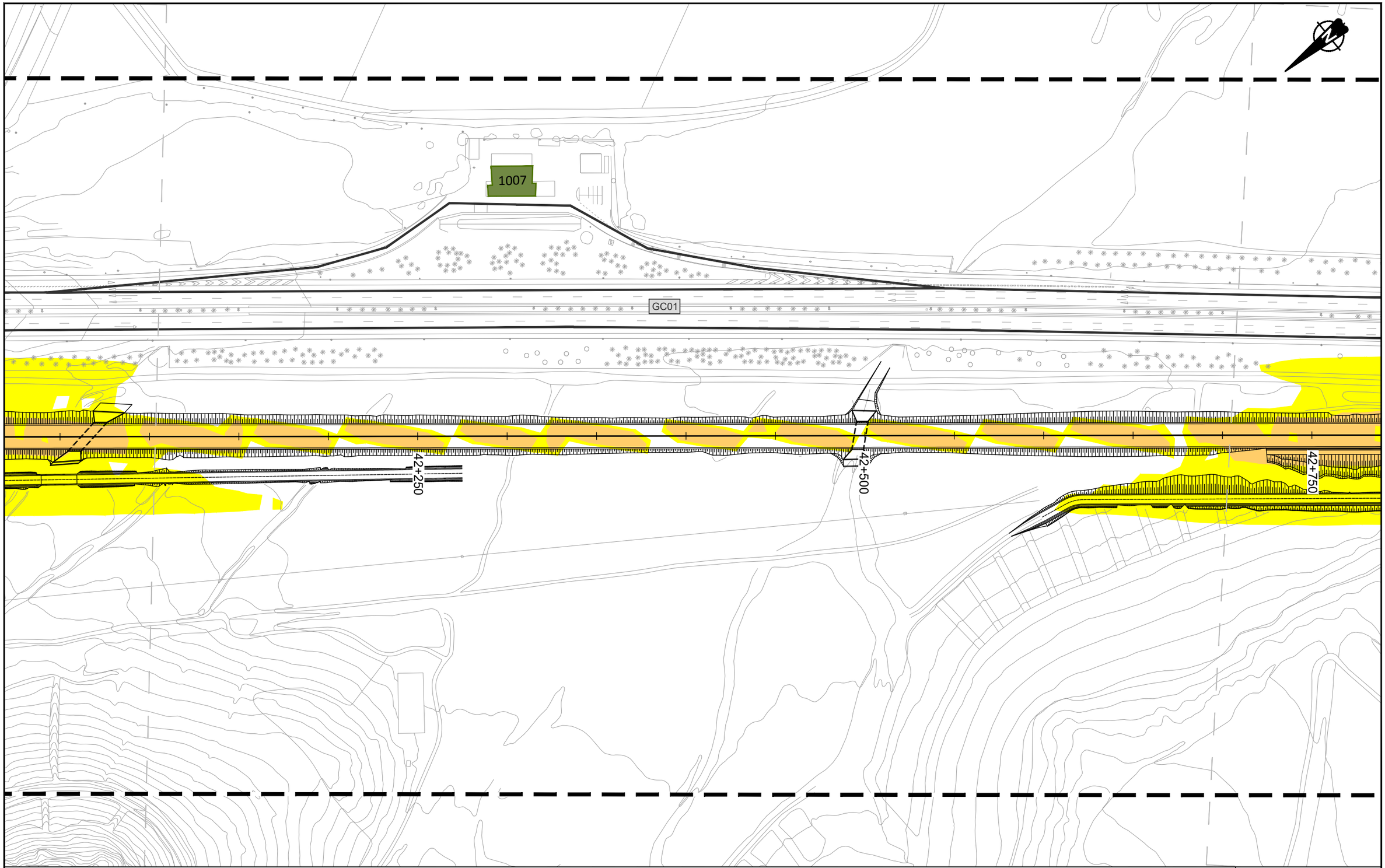

LEYENDA RUIDO

Ámbito 200m

Edificación

- Residencial
- Recreativo
- Cultural
- Docente
- Sanitario
- Terciario
- Industrial
- Otros

Niveles sonoros dB(A)

- 55-59
- 60-64
- 65-69
- 70-74
- ≥75

T5

Cabildo de Gran Canaria — VICEPRESIDENCIA CONSEJERÍA DE OBRAS PÚBLICAS, INFRAESTRUCTURAS, TRANSPORTES Y MOVILIDAD

TÍTULO: TRAMITACIÓN AMBIENTAL DE LA INFRAESTRUCTURA FERROVIARIA ENTRE LAS PALMAS DE GRAN CANARIA Y MASPALOMAS Y ELEMENTOS ASOCIADOS. FASE B

AUTOR: ineco TGC TRANSPORTE DE GRAN CANARIA

ESCALA ORIGINAL EN UNE A-3: 1:2000 Numérica | Gráfica 0 10 20 40

FECHA: JULIO 2022

TÍTULO DEL PLANO: ESTUDIO DE RUIDO
SITUACIÓN FUTURA. SOLO FERROCARRIL
NIVELES SONOROS Le

Nº DE PLANO: 3.2

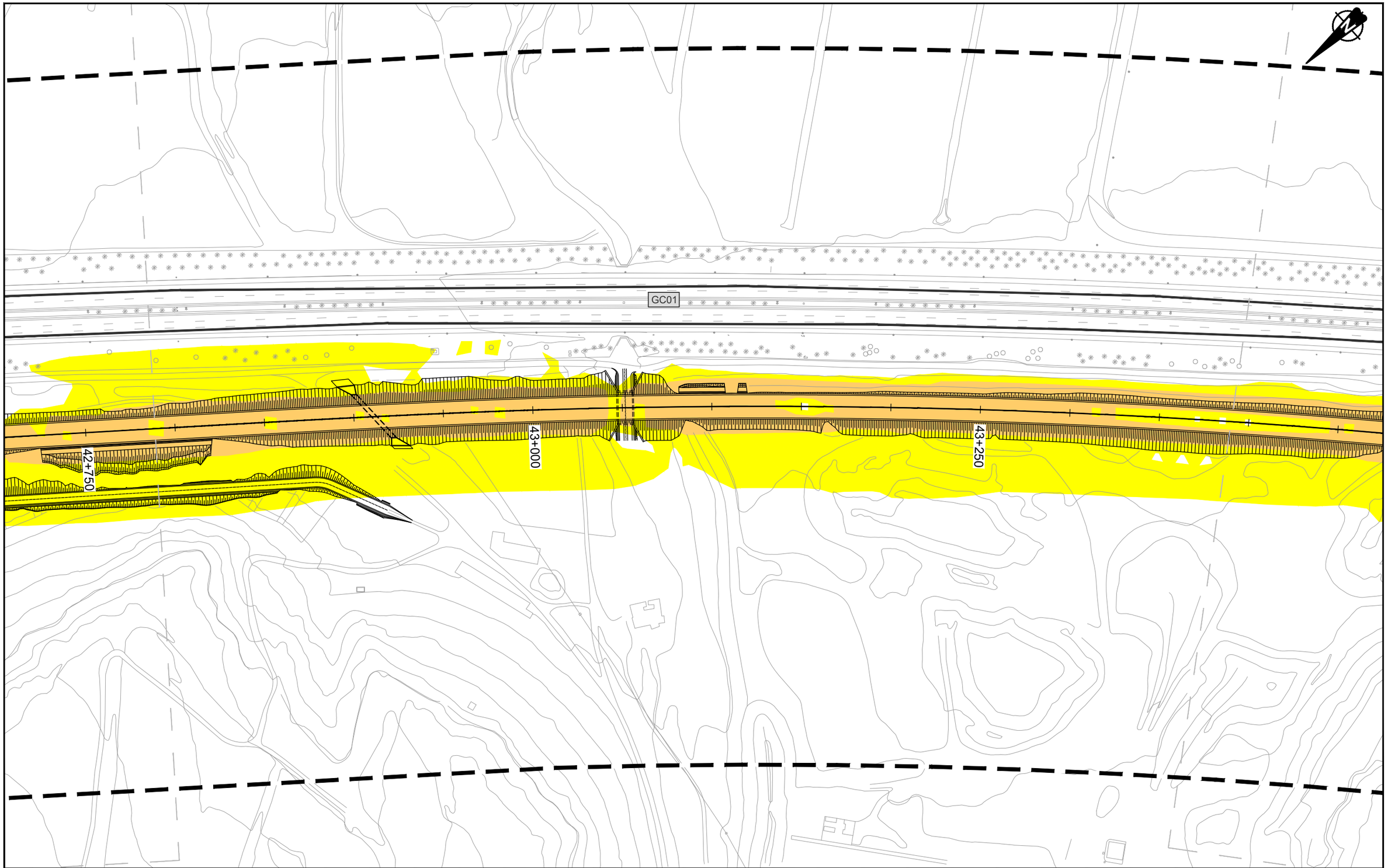

LEYENDA RUIDO

Ámbito 200m

Edificación

- Residencial
- Recreativo
- Cultural
- Docente
- Sanitario
- Terciario
- Industrial
- Otros

Niveles sonoros dB(A)

- 55-59
- 60-64
- 65-69
- 70-74
- ≥75

T5

VICEPRESIDENCIA
CONSEJERÍA DE OBRAS PÚBLICAS, INFRAESTRUCTURAS, TRANSPORTES Y MOVILIDAD
Cabildo de Gran Canaria

TÍTULO
TRAMITACIÓN AMBIENTAL DE LA INFRAESTRUCTURA FERROVIARIA ENTRE LAS PALMAS DE GRAN CANARIA Y MASPALOMAS Y ELEMENTOS ASOCIADOS. FASE B

AUTOR
ineco TGC TRANSPORTE DE GRAN CANARIA

ESCALA ORIGINAL EN UNE A-3
1:2000 Numérica
Gráfica 0 10 20 40

FECHA
JULIO 2022

TÍTULO DEL PLANO
ESTUDIO DE RUIDO
SITUACIÓN FUTURA. SOLO FERROCARRIL
NIVELES SONOROS Le

Nº DE PLANO
3.2
Hoja 31 de 44

GC01

43+500

43+750

44+000

FIN TRAMO 5

INICIO TRAMO 6

LEYENDA RUIDO

Ámbito 200m

Edificación

- Residencial
- Recreativo
- Cultural
- Docente
- Sanitario
- Terciario
- Industrial
- Otros

Niveles sonoros dB(A)

- 55-59
- 60-64
- 65-69
- 70-74
- ≥75

T6

VICEPRESIDENCIA
CONSEJERÍA DE OBRAS PÚBLICAS, INFRAESTRUCTURAS, TRANSPORTES Y MOVILIDAD
Cabildo de Gran Canaria

TÍTULO
TRAMITACIÓN AMBIENTAL DE LA INFRAESTRUCTURA FERROVIARIA ENTRE LAS PALMAS DE GRAN CANARIA Y MASPALOMAS Y ELEMENTOS ASOCIADOS. FASE B

AUTOR
ineco
TGC TRANSPORTE DE GRAN CANARIA

ESCALA ORIGINAL EN UNE A-3
1:2000 Numérica
Gráfica 0 10 20 40

FECHA
JULIO 2022

TÍTULO DEL PLANO
ESTUDIO DE RUIDO
SITUACIÓN FUTURA. SOLO FERROCARRIL
NIVELES SONOROS Le

Nº DE PLANO
3.2
Hoja 32 de 44

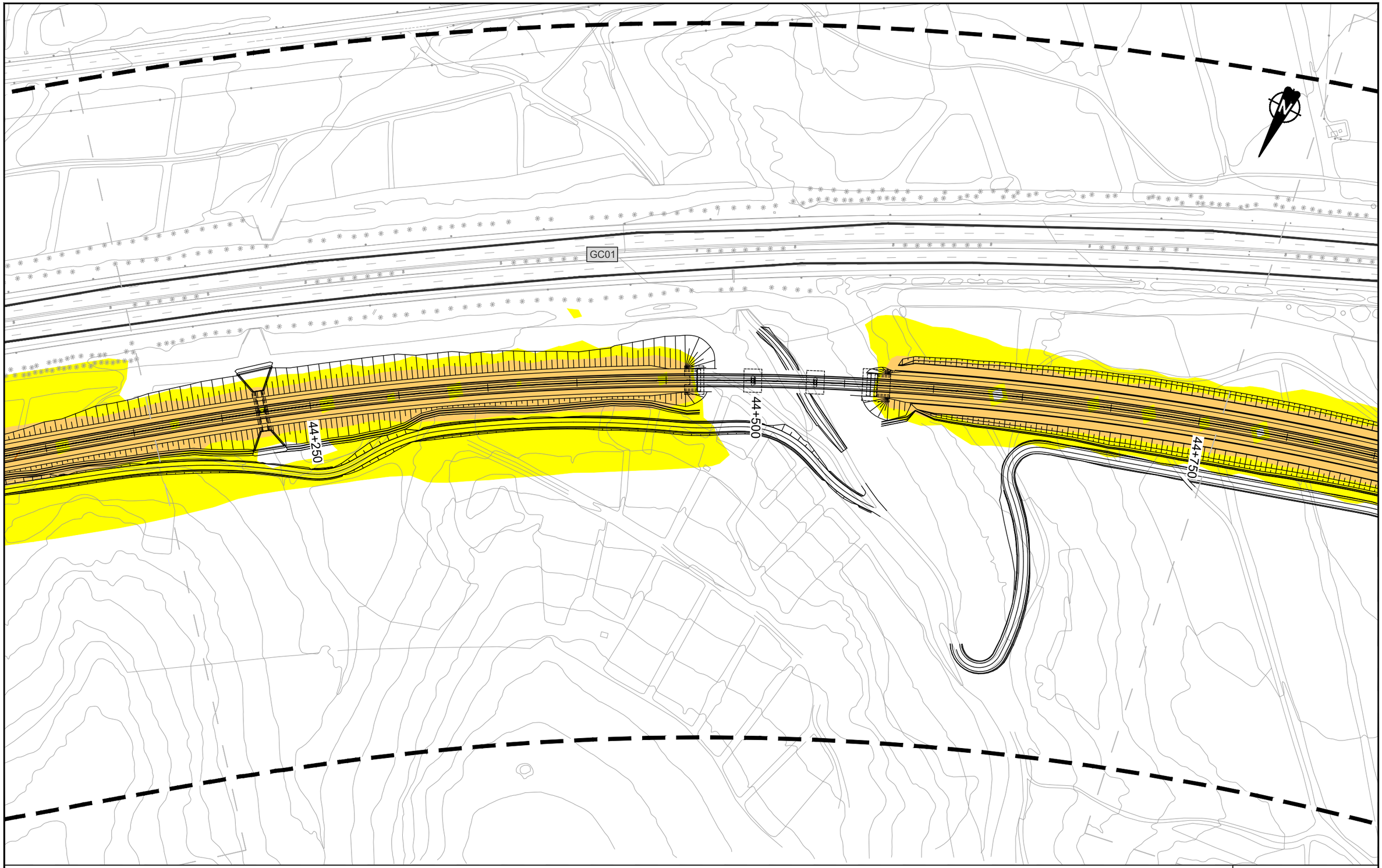

LEYENDA RUIDO

Ámbito 200m

Edificación

- Residencial
- Recreativo
- Cultural
- Docente
- Sanitario
- Terciario
- Industrial
- Otros

Niveles sonoros dB(A)

- 55-59
- 60-64
- 65-69
- 70-74
- ≥75

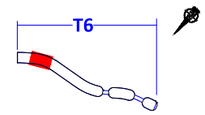

VICEPRESIDENCIA
CONSEJERÍA DE OBRAS PÚBLICAS, INFRAESTRUCTURAS, TRANSPORTES Y MOVILIDAD
Cabildo de Gran Canaria

TÍTULO
TRAMITACIÓN AMBIENTAL DE LA INFRAESTRUCTURA FERROVIARIA ENTRE LAS PALMAS DE GRAN CANARIA Y MASPALOMAS Y ELEMENTOS ASOCIADOS. FASE B

AUTOR
ineco TGC TRANSPORTE DE GRAN CANARIA

ESCALA ORIGINAL EN UNE A-3
1:2000 Numérica
Gráfica 0 10 20 40

FECHA
JULIO 2022

TÍTULO DEL PLANO
ESTUDIO DE RUIDO
SITUACIÓN FUTURA. SOLO FERROCARRIL
NIVELES SONOROS Le

Nº DE PLANO
3.2
Hoja 33 de 44

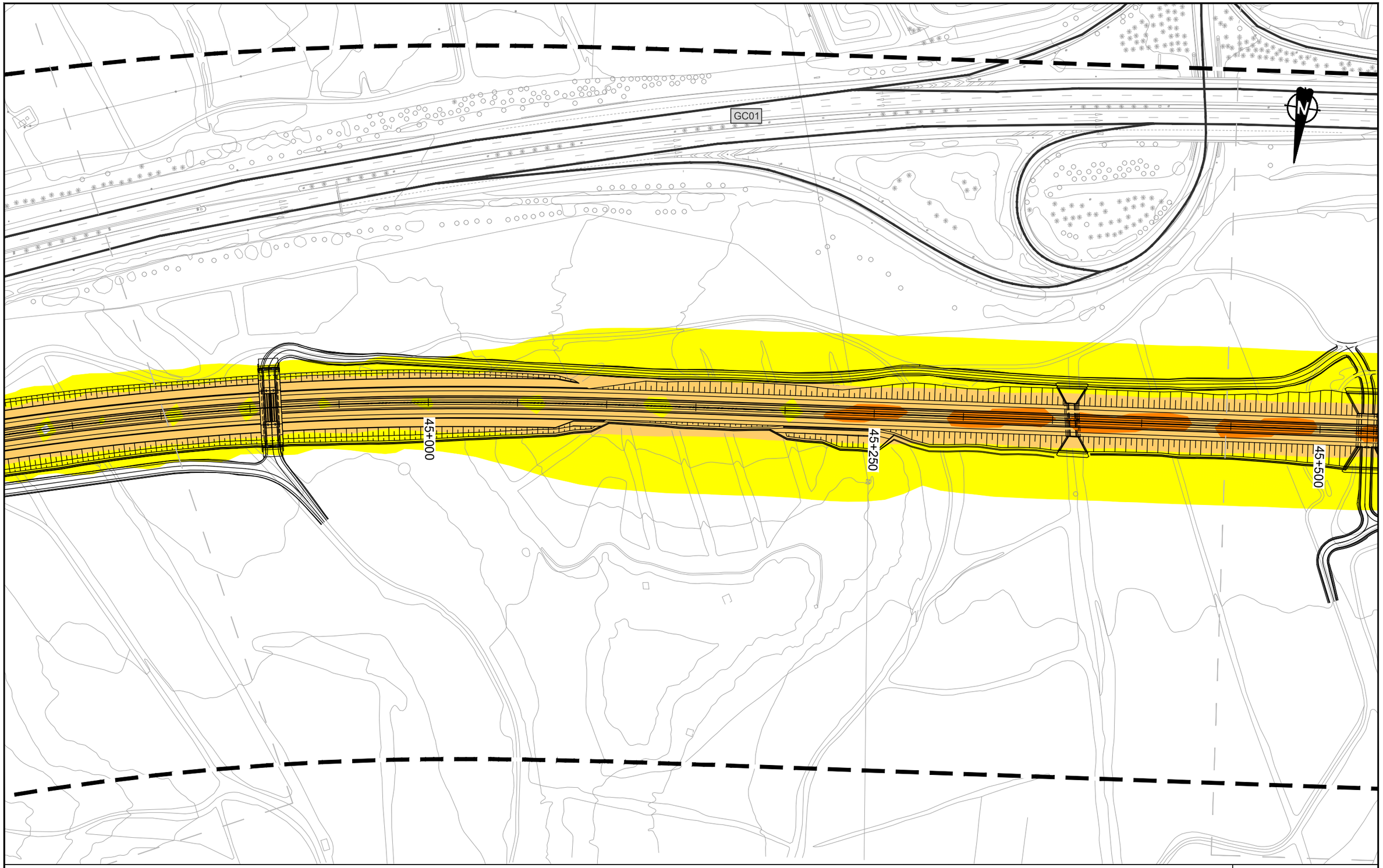

LEYENDA RUIDO

Ámbito 200m

Edificación

- Residencial
- Recreativo
- Cultural
- Docente
- Sanitario
- Terciario
- Industrial
- Otros

Niveles sonoros dB(A)

- 55-59
- 60-64
- 65-69
- 70-74
- ≥75

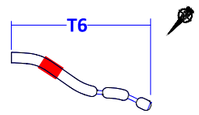

VICEPRESIDENCIA
CONSEJERÍA DE OBRAS PÚBLICAS, INFRAESTRUCTURAS, TRANSPORTES Y MOVILIDAD
Cabildo de Gran Canaria

TÍTULO
TRAMITACIÓN AMBIENTAL DE LA INFRAESTRUCTURA FERROVIARIA ENTRE LAS PALMAS DE GRAN CANARIA Y MASPALOMAS Y ELEMENTOS ASOCIADOS. FASE B

AUTOR
ineco TGC TRANSPORTE DE GRAN CANARIA

ESCALA ORIGINAL EN UNE A-3
1:2000 Numérica
Gráfica 0 10 20 40

FECHA
JULIO 2022

TÍTULO DEL PLANO
ESTUDIO DE RUIDO
SITUACIÓN FUTURA. SOLO FERROCARRIL
NIVELES SONOROS Le

Nº DE PLANO
3.2
Hoja 34 de 44

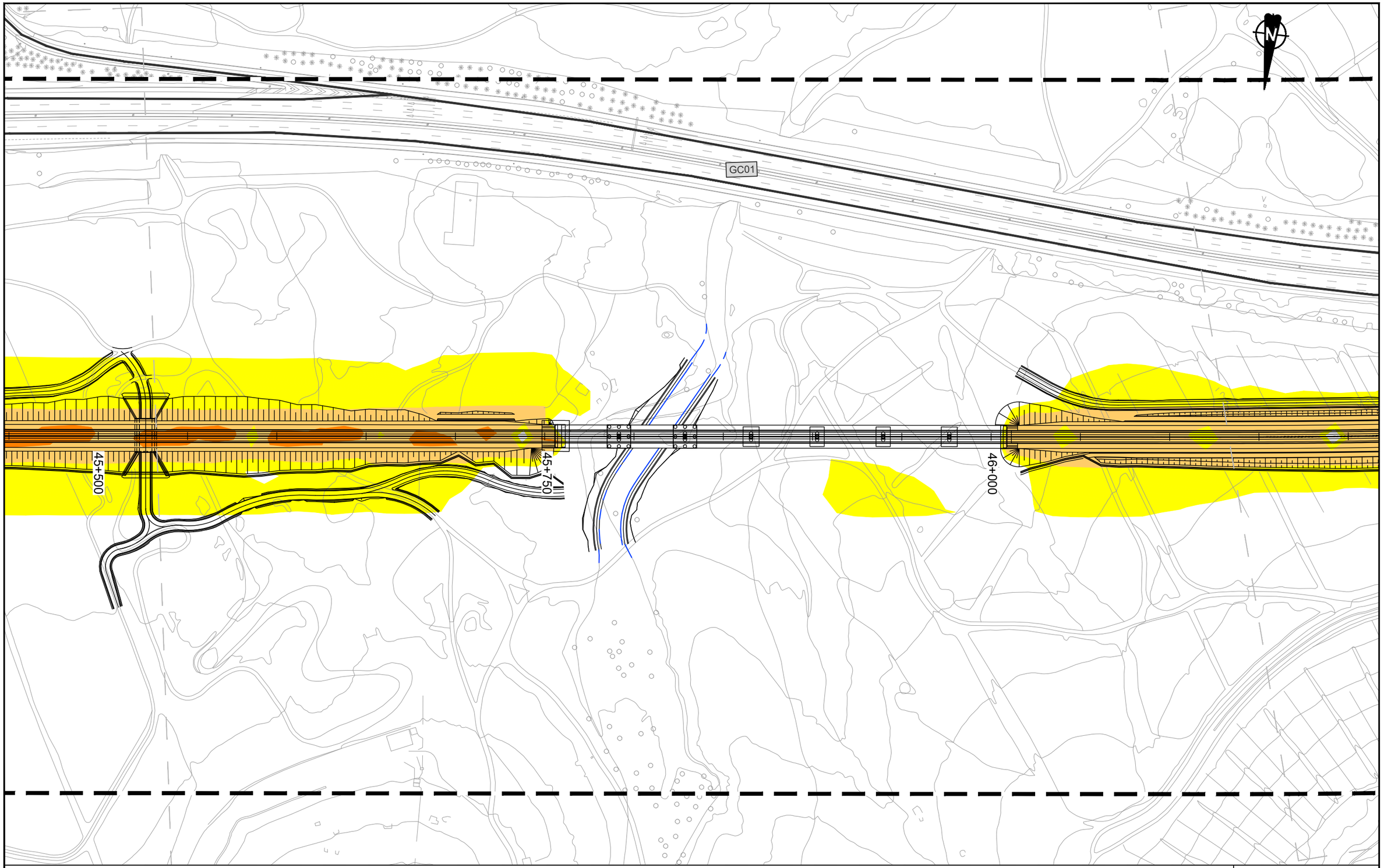

LEYENDA RUIDO

Ámbito 200m

Edificación

- Residencial
- Recreativo
- Cultural
- Docente
- Sanitario
- Terciario
- Industrial
- Otros

Niveles sonoros dB(A)

- 55-59
- 60-64
- 65-69
- 70-74
- ≥75

T6

VICEPRESIDENCIA
CONSEJERÍA DE OBRAS PÚBLICAS, INFRAESTRUCTURAS, TRANSPORTES Y MOVILIDAD
Cabildo de Gran Canaria

TÍTULO
TRAMITACIÓN AMBIENTAL DE LA INFRAESTRUCTURA FERROVIARIA ENTRE LAS PALMAS DE GRAN CANARIA Y MASPALOMAS Y ELEMENTOS ASOCIADOS. FASE B

AUTOR
ineco TGC TRANSPORTE DE GRAN CANARIA

ESCALA ORIGINAL EN UNE A-3
1:2000
Numérica
Gráfica
0 10 20 40

FECHA
JULIO 2022

TÍTULO DEL PLANO
ESTUDIO DE RUIDO
SITUACIÓN FUTURA. SOLO FERROCARRIL
NIVELES SONOROS Le

Nº DE PLANO
3.2
Hoja 35 de 44



LEYENDA RUIDO

Ámbito 200m

Edificación

- Residencial
- Recreativo
- Cultural
- Docente
- Sanitario
- Terciario
- Industrial
- Otros

Niveles sonoros dB(A)

- 55-59
- 60-64
- 65-69
- 70-74
- ≥75

T6

VICEPRESIDENCIA
CONSEJERÍA DE OBRAS PÚBLICAS, INFRAESTRUCTURAS, TRANSPORTES Y MOVILIDAD
Cabildo de Gran Canaria

TÍTULO
TRAMITACIÓN AMBIENTAL DE LA INFRAESTRUCTURA FERROVIARIA ENTRE LAS PALMAS DE GRAN CANARIA Y MASPALOMAS Y ELEMENTOS ASOCIADOS. FASE B

AUTOR
ineco TGC TRANSPORTE DE GRAN CANARIA

ESCALA ORIGINAL EN UNE A-3
1:2000 Numérica
Gráfica 0 10 20 40

FECHA
JULIO 2022

TÍTULO DEL PLANO
ESTUDIO DE RUIDO
SITUACIÓN FUTURA. SOLO FERROCARRIL
NIVELES SONOROS Le

Nº DE PLANO
3.2
Hoja 36 de 44

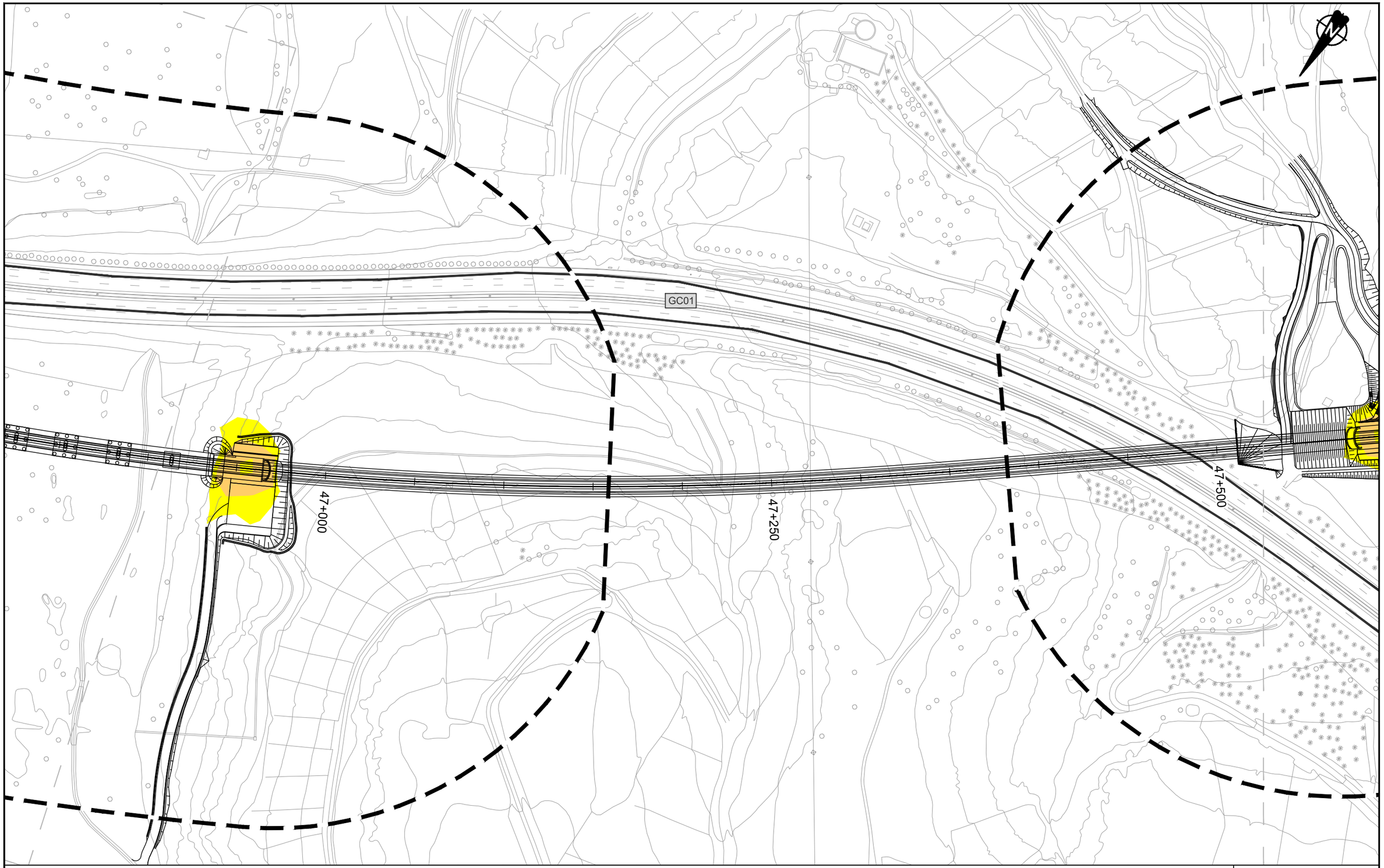

LEYENDA RUIDO

Ámbito 200m

Edificación

- Residencial
- Recreativo
- Cultural
- Docente
- Sanitario
- Terciario
- Industrial
- Otros

Niveles sonoros dB(A)

- 55-59
- 60-64
- 65-69
- 70-74
- ≥75

T6

VICEPRESIDENCIA
CONSEJERÍA DE OBRAS PÚBLICAS, INFRAESTRUCTURAS, TRANSPORTES Y MOVILIDAD
Cabildo de Gran Canaria

TÍTULO
TRAMITACIÓN AMBIENTAL DE LA INFRAESTRUCTURA FERROVIARIA ENTRE LAS PALMAS DE GRAN CANARIA Y MASPALOMAS Y ELEMENTOS ASOCIADOS. FASE B

AUTOR
ineco TGC TRANSPORTE DE GRAN CANARIA

ESCALA ORIGINAL EN UNE A-3
1:2000
Numérica
Gráfica
0 10 20 40

FECHA
JULIO 2022

TÍTULO DEL PLANO
ESTUDIO DE RUIDO
SITUACIÓN FUTURA. SOLO FERROCARRIL
NIVELES SONOROS Le

Nº DE PLANO
3.2
Hoja 37 de 44

47+750

48+000

48+250

LEYENDA RUIDO

Ámbito 200m

Edificación

- Residencial
- Recreativo
- Cultural
- Docente
- Sanitario
- Terciario
- Industrial
- Otros

Niveles sonoros dB(A)

- 55-59
- 60-64
- 65-69
- 70-74
- ≥75

T6

VICEPRESIDENCIA
CONSEJERÍA DE OBRAS PÚBLICAS, INFRAESTRUCTURAS, TRANSPORTES Y MOVILIDAD
Cabildo de Gran Canaria

TÍTULO

TRAMITACIÓN AMBIENTAL DE LA INFRAESTRUCTURA FERROVIARIA ENTRE LAS PALMAS DE GRAN CANARIA Y MASPALOMAS Y ELEMENTOS ASOCIADOS. FASE B

AUTOR

ineco TGC TRANSPORTE DE GRAN CANARIA

ESCALA ORIGINAL EN UNE A-3

1:2000 Numérica

Gráfica 0 10 20 40

FECHA

JULIO 2022

TÍTULO DEL PLANO

ESTUDIO DE RUIDO
SITUACIÓN FUTURA. SOLO FERROCARRIL
NIVELES SONOROS Le

Nº DE PLANO

3.2

Hoja 38 de 44



LEYENDA RUIDO

Ámbito 200m

Edificación

- Residencial
- Recreativo
- Cultural
- Docente
- Sanitario
- Terciario
- Industrial
- Otros

Niveles sonoros dB(A)

- 55-59
- 60-64
- 65-69
- 70-74
- ≥75

T6

VICEPRESIDENCIA
CONSEJERÍA DE OBRAS PÚBLICAS, INFRAESTRUCTURAS, TRANSPORTES Y MOVILIDAD
Cabildo de Gran Canaria

TÍTULO
TRAMITACIÓN AMBIENTAL DE LA INFRAESTRUCTURA FERROVIARIA ENTRE LAS PALMAS DE GRAN CANARIA Y MASPALOMAS Y ELEMENTOS ASOCIADOS. FASE B

AUTOR
ineco TGC TRANSPORTE DE GRAN CANARIA

ESCALA ORIGINAL EN UNE A-3
1:2000 Numérica
Gráfica 0 10 20 40

FECHA
JULIO 2022

TÍTULO DEL PLANO
ESTUDIO DE RUIDO
SITUACIÓN FUTURA. SOLO FERROCARRIL
NIVELES SONOROS Le

Nº DE PLANO
3.2
Hoja 39 de 44

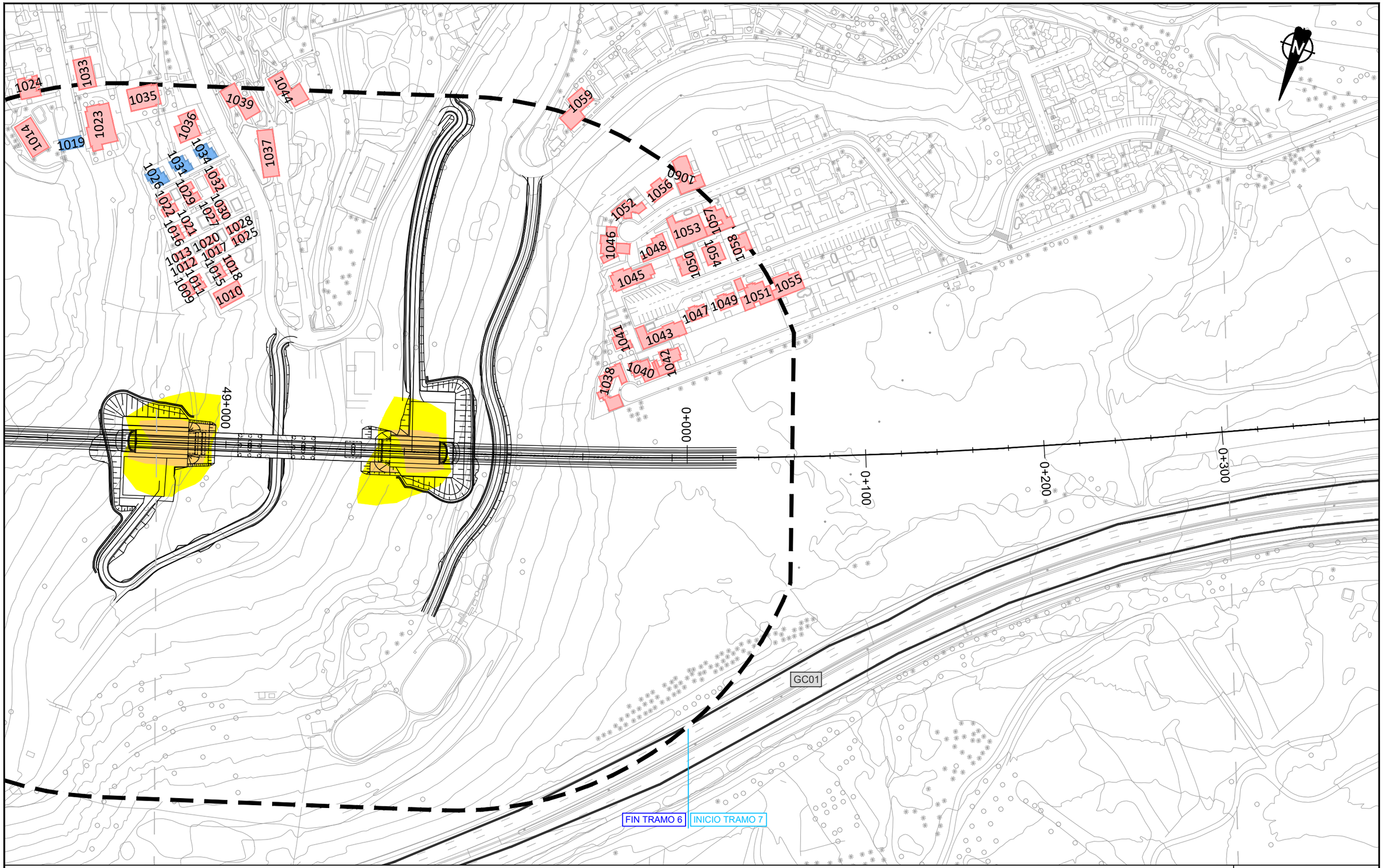

LEYENDA RUIDO

Ámbito 200m

Edificación

- Residencial
- Recreativo
- Cultural
- Docente
- Sanitario
- Terciario
- Industrial
- Otros

Niveles sonoros dB(A)

- 55-59
- 60-64
- 65-69
- 70-74
- ≥75

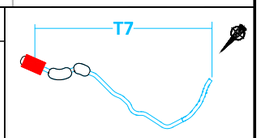

VICEPRESIDENCIA CONSEJERÍA DE OBRAS PÚBLICAS, INFRAESTRUCTURAS, TRANSPORTES Y MOVILIDAD
Cabildo de Gran Canaria

TÍTULO
TRAMITACIÓN AMBIENTAL DE LA INFRAESTRUCTURA FERROVIARIA ENTRE LAS PALMAS DE GRAN CANARIA Y MASPALOMAS Y ELEMENTOS ASOCIADOS. FASE B

AUTOR
ineco TGC TRANSPORTE DE GRAN CANARIA

ESCALA ORIGINAL EN UNE A-3
1:2000 Numérica
Gráfica 0 10 20 40

FECHA
JULIO 2022

TÍTULO DEL PLANO
ESTUDIO DE RUIDO
SITUACIÓN FUTURA. SOLO FERROCARRIL
NIVELES SONOROS Le

Nº DE PLANO
3.2
Hoja 40 de 44

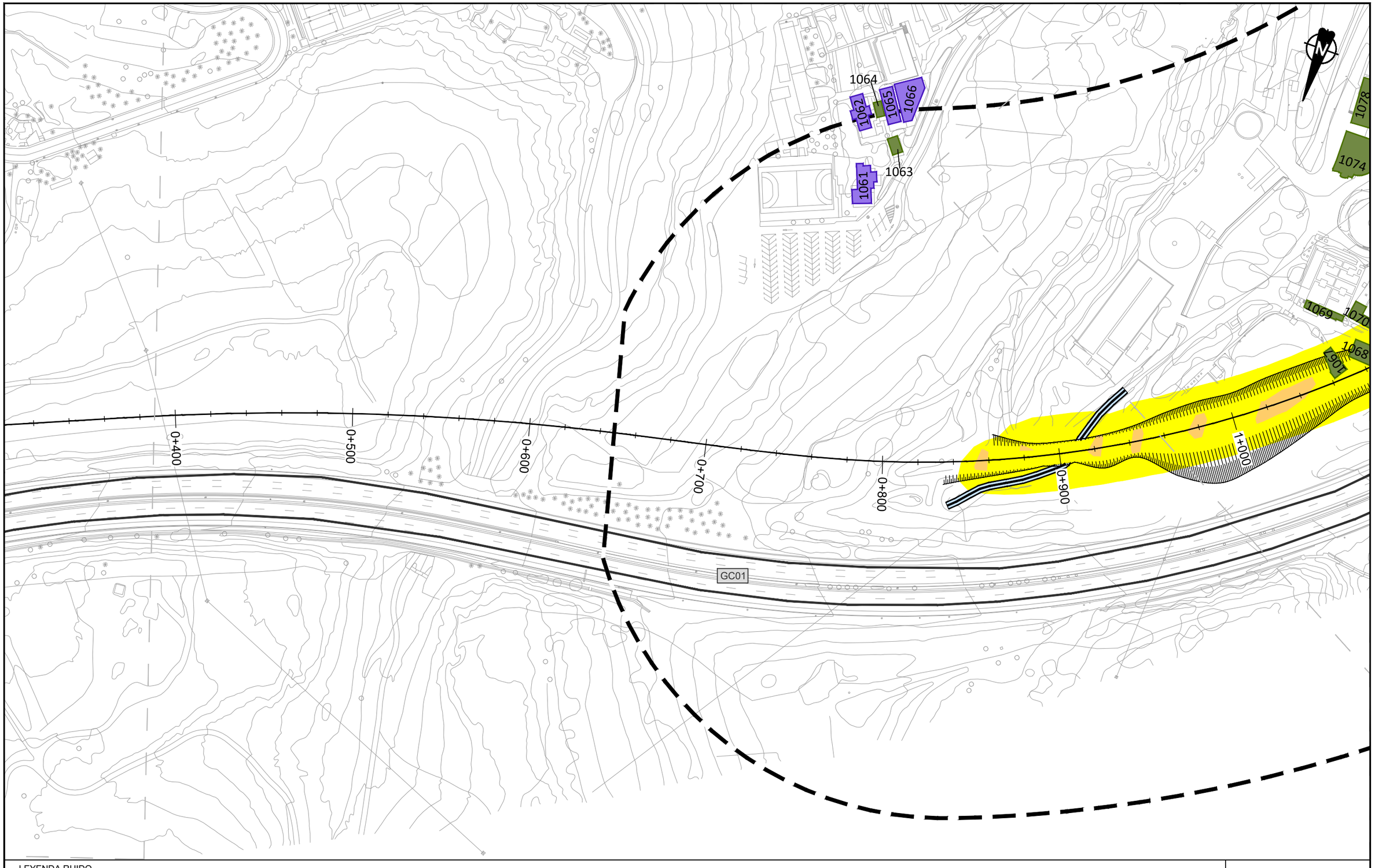

LEYENDA RUIDO

Ámbito 200m

Edificación

- Residencial
- Recreativo
- Cultural
- Docente
- Sanitario
- Terciario
- Industrial
- Otros

Niveles sonoros dB(A)

- 55-59
- 60-64
- 65-69
- 70-74
- ≥75

T7

VICEPRESIDENCIA CONSEJERÍA DE OBRAS PÚBLICAS, INFRAESTRUCTURAS, TRANSPORTES Y MOVILIDAD
Cabildo de Gran Canaria

TÍTULO
TRAMITACIÓN AMBIENTAL DE LA INFRAESTRUCTURA FERROVIARIA ENTRE LAS PALMAS DE GRAN CANARIA Y MASPALOMAS Y ELEMENTOS ASOCIADOS. FASE B

AUTOR
ineco TGC TRANSPORTE DE GRAN CANARIA

ESCALA ORIGINAL EN UNE A-3
1:2000 Numérica
0 10 20 40 Gráfica

FECHA
JULIO 2022

TÍTULO DEL PLANO
ESTUDIO DE RUIDO
SITUACIÓN FUTURA. SOLO FERROCARRIL
NIVELES SONOROS Le

Nº DE PLANO
3.2
Hoja 41 de 44

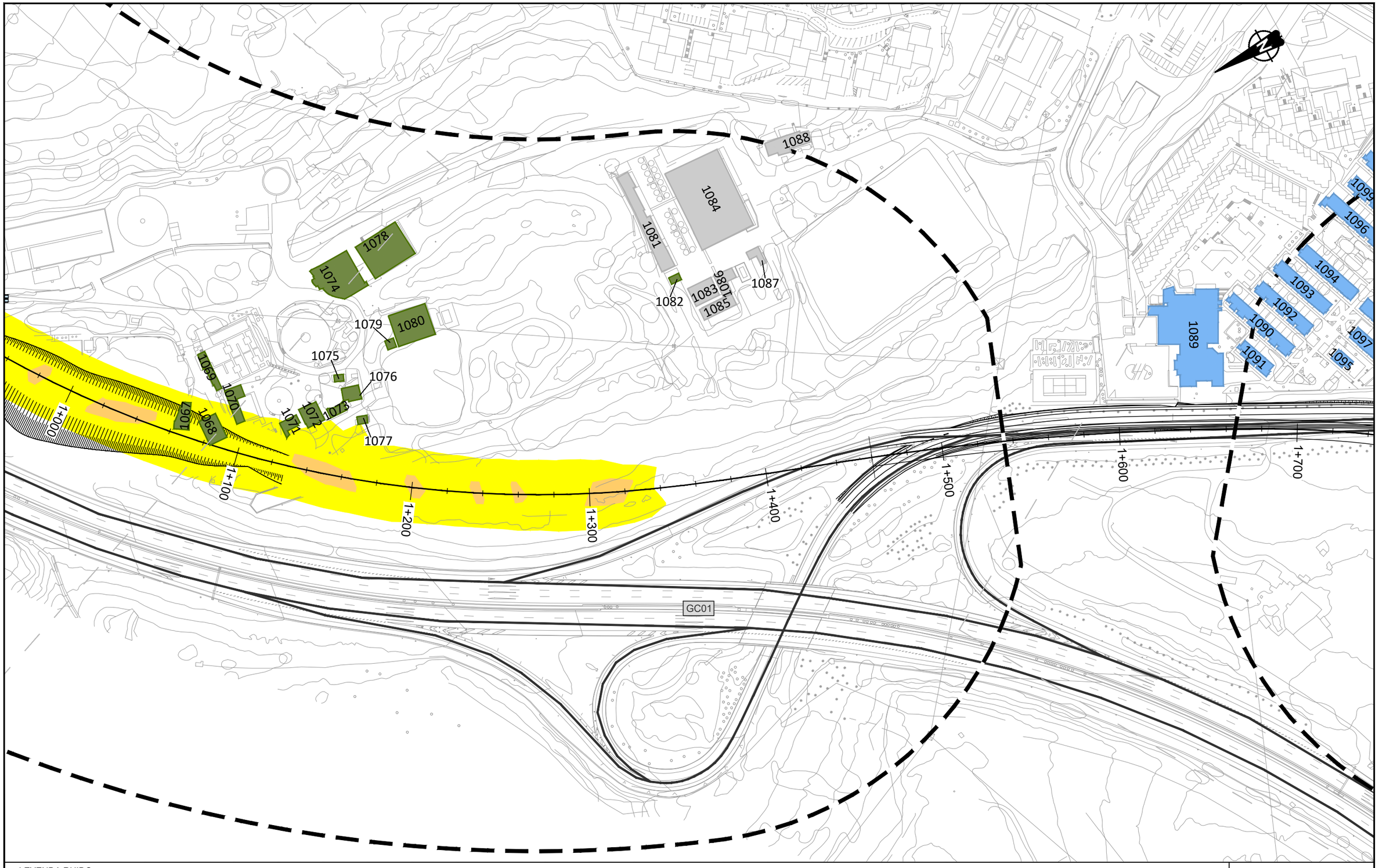

LEYENDA RUIDO

Ámbito 200m

Edificación

- Residencial
- Recreativo
- Cultural
- Docente
- Sanitario
- Terciario
- Industrial
- Otros

Niveles sonoros dB(A)

- 55-59
- 60-64
- 65-69
- 70-74
- ≥75

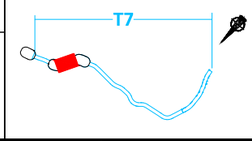

VICEPRESIDENCIA
CONSEJERÍA DE OBRAS PÚBLICAS, INFRAESTRUCTURAS, TRANSPORTES Y MOVILIDAD
Cabildo de Gran Canaria

TÍTULO
TRAMITACIÓN AMBIENTAL DE LA INFRAESTRUCTURA FERROVIARIA ENTRE LAS PALMAS DE GRAN CANARIA Y MASPALOMAS Y ELEMENTOS ASOCIADOS. FASE B

AUTOR
ineco TGC TRANSPORTE DE GRAN CANARIA

ESCALA ORIGINAL EN UNE A-3
1:2000
Numérica
Gráfica
0 10 20 40

FECHA
JULIO 2022

TÍTULO DEL PLANO
ESTUDIO DE RUIDO
SITUACIÓN FUTURA. SOLO FERROCARRIL
NIVELES SONOROS Le

Nº DE PLANO
3.2
Hoja 42 de 44

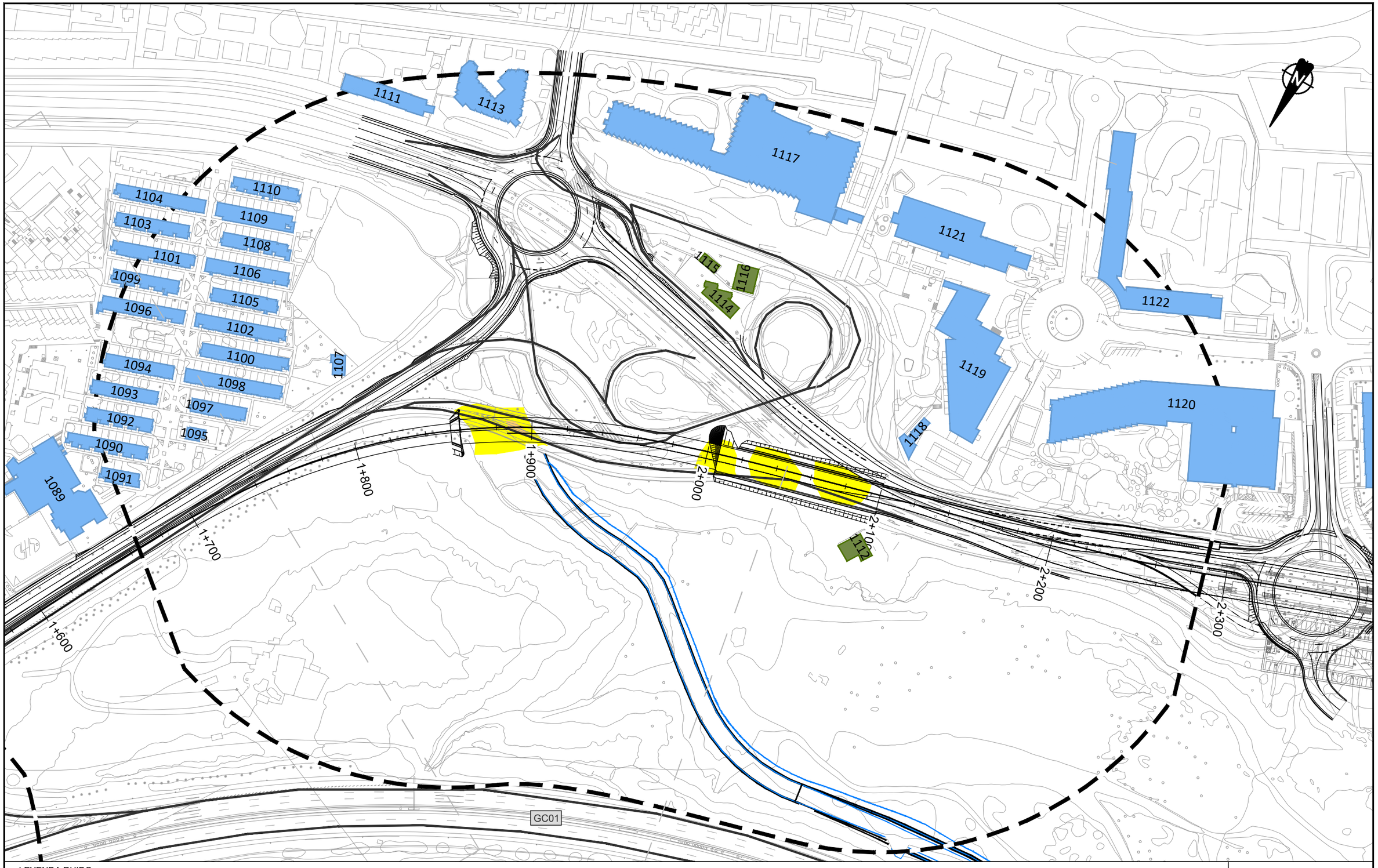

LEYENDA RUIDO

Ámbito 200m

Edificación

- Residencial
- Recreativo
- Cultural
- Docente
- Sanitario
- Terciario
- Industrial
- Otros

Niveles sonoros dB(A)

- 55-59
- 60-64
- 65-69
- 70-74
- ≥75

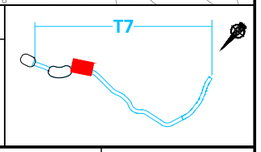

Cabildo de Gran Canaria — VICEPRESIDENCIA, CONSEJERÍA DE OBRAS PÚBLICAS, INFRAESTRUCTURAS, TRANSPORTES Y MOVILIDAD

TÍTULO: TRAMITACIÓN AMBIENTAL DE LA INFRAESTRUCTURA FERROVIARIA ENTRE LAS PALMAS DE GRAN CANARIA Y MASPALOMAS Y ELEMENTOS ASOCIADOS. FASE B

AUTOR: ineco TGC TRANSPORTE DE GRAN CANARIA

ESCALA ORIGINAL EN UNE A-3: 1:2000 Numérica | Gráfica 0 10 20 40

FECHA: JULIO 2022

TÍTULO DEL PLANO: ESTUDIO DE RUIDO
SITUACIÓN FUTURA. SOLO FERROCARRIL
NIVELES SONOROS Le

Nº DE PLANO: 3.2

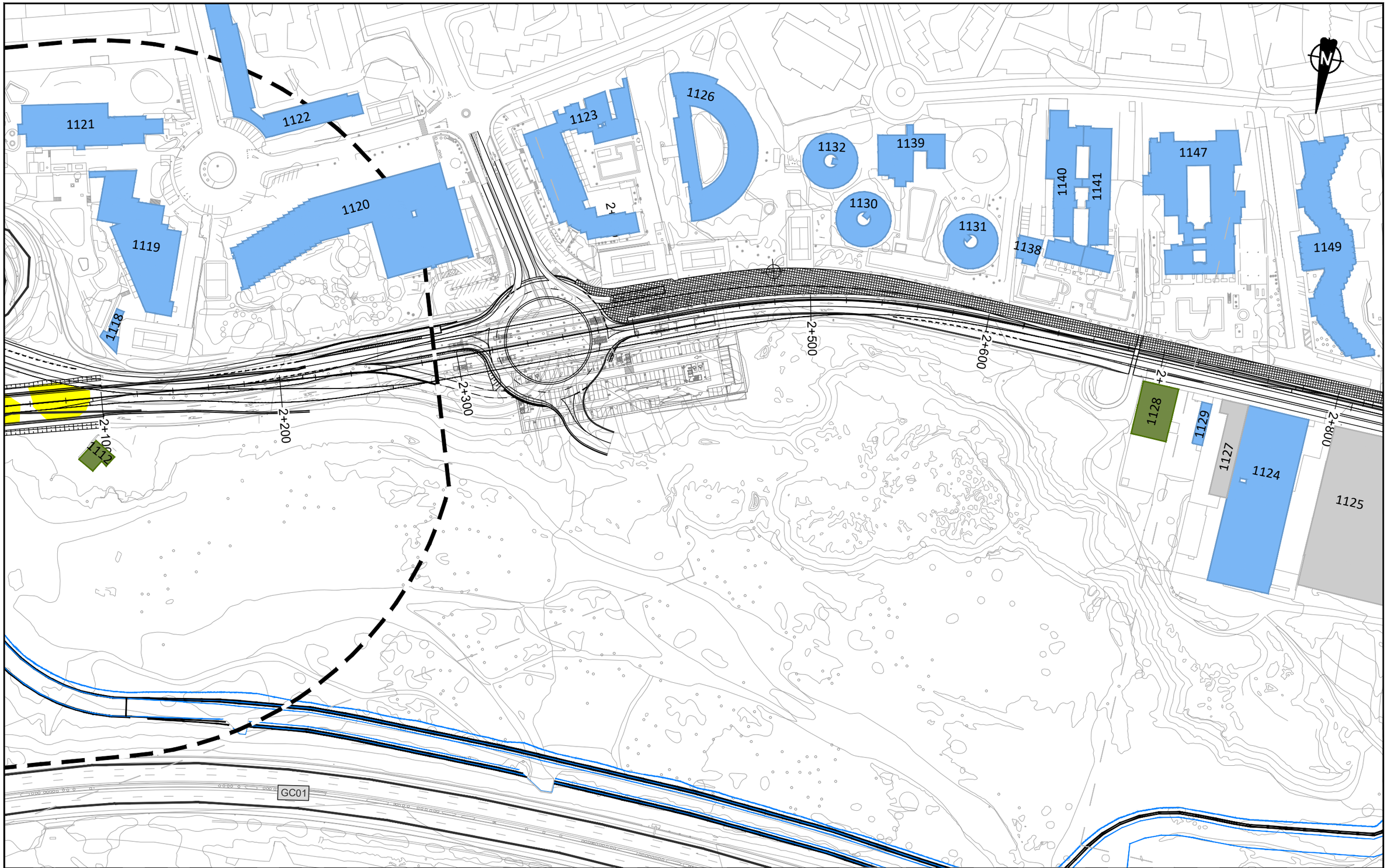

LEYENDA RUIDO

Ámbito 200m

Edificación

- Residencial
- Recreativo
- Cultural
- Docente
- Sanitario
- Terciario
- Industrial
- Otros

Niveles sonoros dB(A)

- 55-59
- 60-64
- 65-69
- 70-74
- ≥75

T7

VICEPRESIDENCIA CONSEJERÍA DE OBRAS PÚBLICAS, INFRAESTRUCTURAS, TRANSPORTES Y MOVILIDAD. Cabildo de Gran Canaria	TÍTULO: TRAMITACIÓN AMBIENTAL DE LA INFRAESTRUCTURA FERROVIARIA ENTRE LAS PALMAS DE GRAN CANARIA Y MASPALOMAS Y ELEMENTOS ASOCIADOS. FASE B	AUTOR: ineco TGC TRANSPORTE DE GRAN CANARIA	ESCALA ORIGINAL EN UNE A-3: 1:2000 Numérica; Gráfica 0 10 20 40	FECHA: JULIO 2022	TÍTULO DEL PLANO: ESTUDIO DE RUIDO SITUACIÓN FUTURA. SOLO FERROCARRIL NIVELES SONOROS Le	Nº DE PLANO: 3.2 Hoja 44 de 44

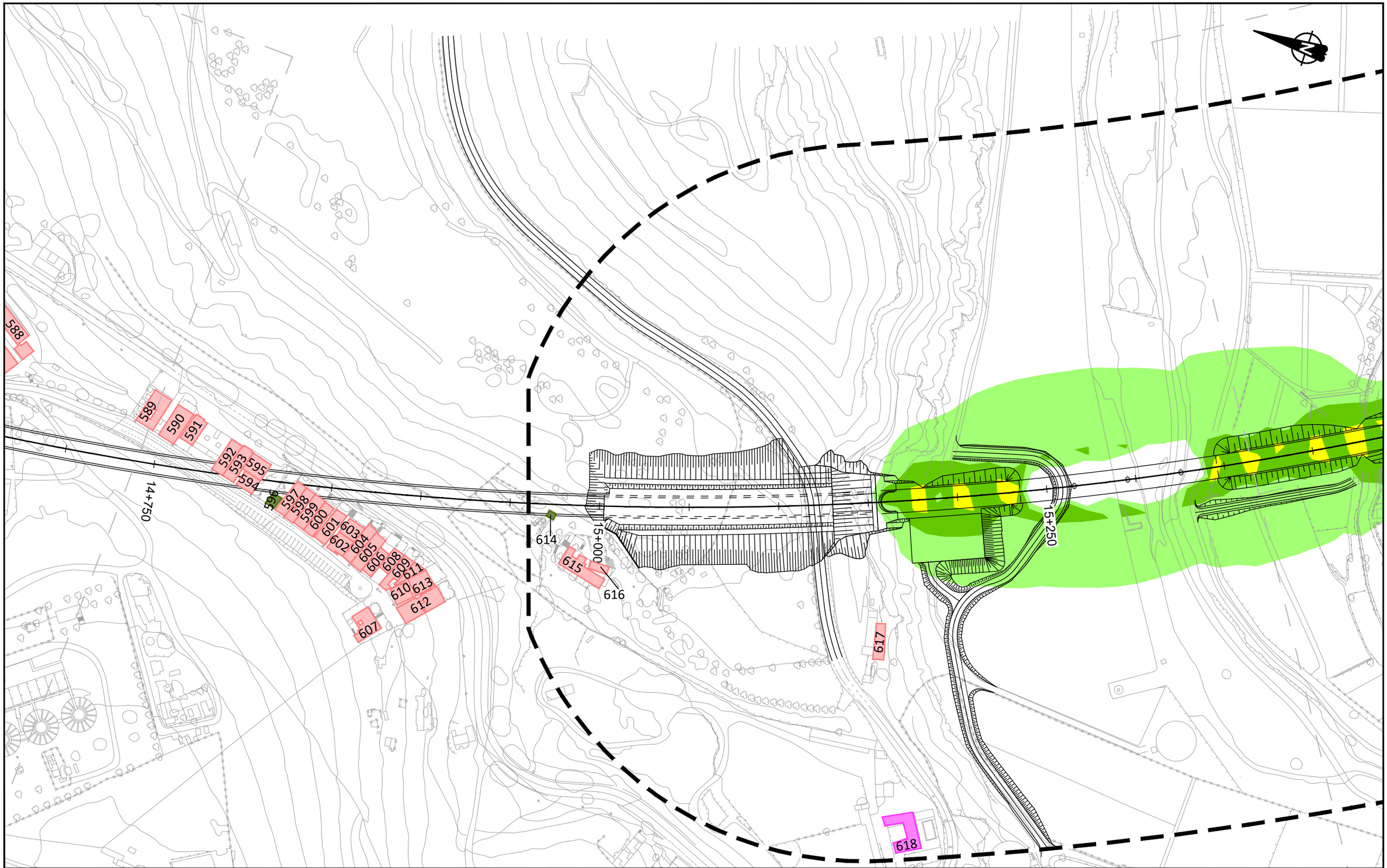

LEYENDA RUIDO

Ámbito 200m

Edificación

- Residencial
- Recreativo
- Cultural
- Docente
- Sanitario
- Terciario
- Industrial
- Otros

Niveles sonoros dB(A)

- 45-49
- 50-54
- 55-59
- 60-64
- 65-69
- 70-74
- ≥75

T3

VICEPRESIDENCIA
CONSEJERÍA DE OBRAS PÚBLICAS, INFRAESTRUCTURAS, TRANSPORTES Y MOVILIDAD
Cabildo de Gran Canaria

TÍTULO
TRAMITACIÓN AMBIENTAL DE LA INFRAESTRUCTURA FERROVIARIA ENTRE LAS PALMAS DE GRAN CANARIA Y MASPALOMAS Y ELEMENTOS ASOCIADOS. FASE B

AUTOR
ineco TGC TRANSPORTE DE GRAN CANARIA

ESCALA ORIGINAL EN UNE A-3
1:2000 Numérica
Gráfica 0 10 20 40

FECHA
JULIO 2022

TÍTULO DEL PLANO
ESTUDIO DE RUIDO
SITUACIÓN FUTURA. SOLO FERROCARRIL
NIVELES SONOROS Ln

Nº DE PLANO
3.3
Hoja 01 de 44

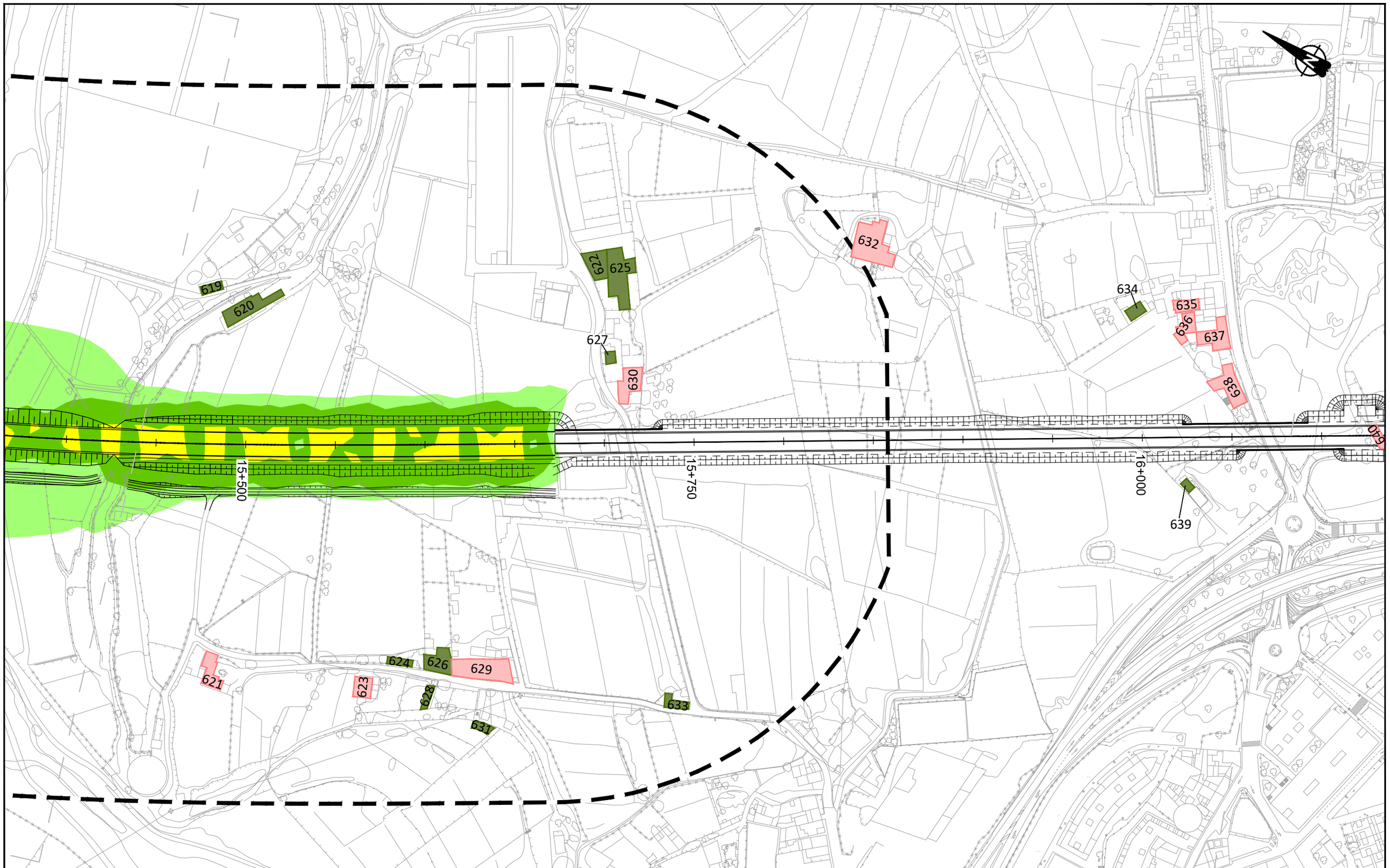

LEYENDA RUIDO

Ámbito 200m

Edificación

- Residencial
- Recreativo
- Cultural
- Docente
- Sanitario
- Terciario
- Industrial
- Otros

Niveles sonoros dB(A)

- 45-49
- 50-54
- 55-59
- 60-64
- 65-69
- 70-74
- ≥75

T3

VICEPRESIDENCIA CONSEJERÍA DE OBRAS PÚBLICAS, INFRAESTRUCTURAS, TRANSPORTES Y MOVILIDAD	TÍTULO: TRAMITACIÓN AMBIENTAL DE LA INFRAESTRUCTURA FERROVIARIA ENTRE LAS PALMAS DE GRAN CANARIA Y MASPALOMAS Y ELEMENTOS ASOCIADOS. FASE B	AUTOR: ineco TGC	ESCALA ORIGINAL EN UNE A-3: 1:2000 Numérica; Gráfica 0 10 20 40	FECHA: JULIO 2022	TÍTULO DEL PLANO: ESTUDIO DE RUIDO SITUACIÓN FUTURA. SOLO FERROCARRIL NIVELES SONOROS Ln	Nº DE PLANO: 3.3 Hoja 02 de 44

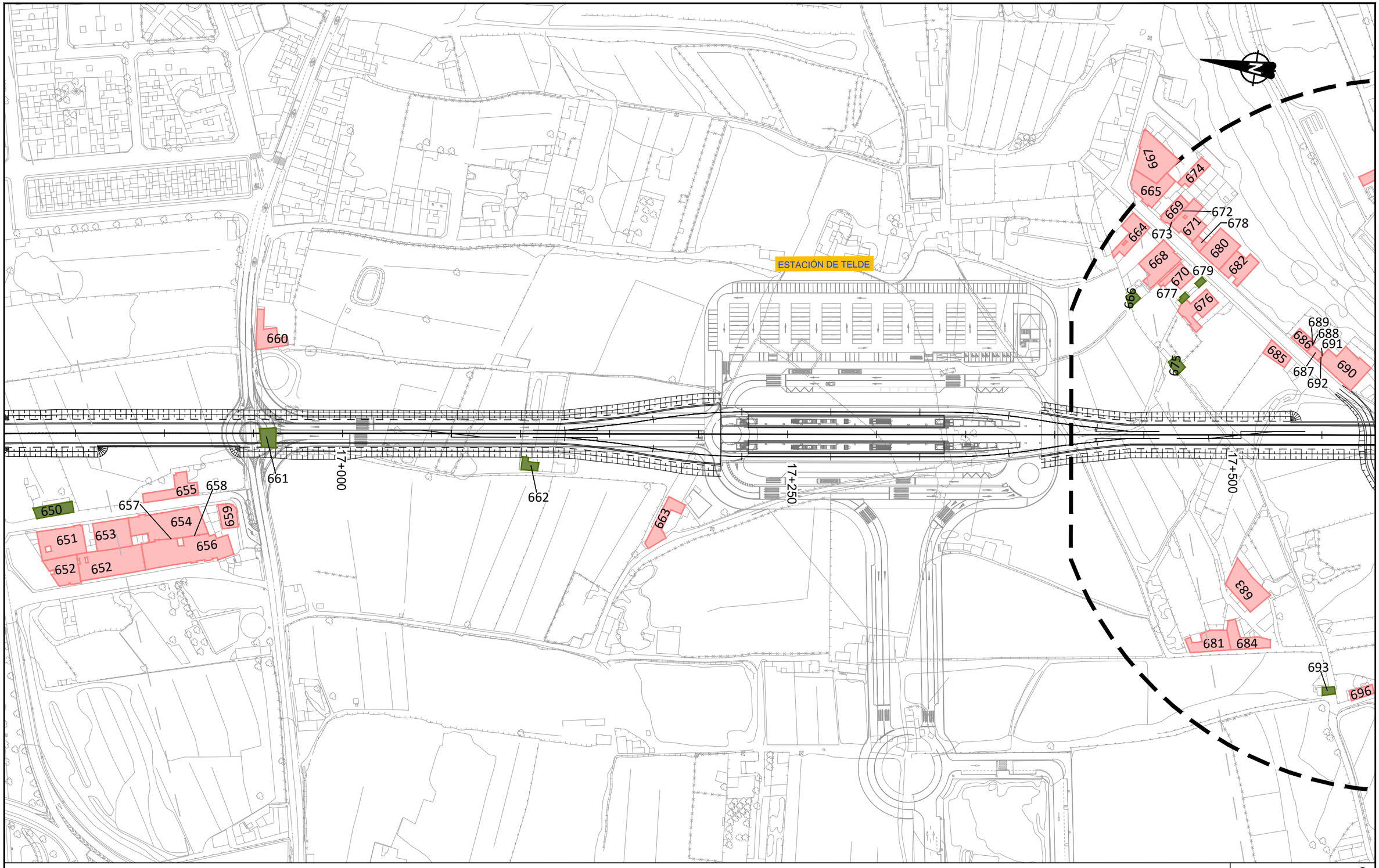

LEYENDA RUIDO

Ámbito 200m

Edificación

- Residencial
- Recreativo
- Cultural
- Docente
- Sanitario
- Terciario
- Industrial
- Otros

Niveles sonoros dB(A)

- 45-49
- 50-54
- 55-59
- 60-64
- 65-69
- 70-74
- ≥75

VICEPRESIDENCIA CONSEJERÍA DE OBRAS PÚBLICAS, INFRAESTRUCTURAS, TRANSPORTES Y MOVILIDAD	TÍTULO: TRAMITACIÓN AMBIENTAL DE LA INFRAESTRUCTURA FERROVIARIA ENTRE LAS PALMAS DE GRAN CANARIA Y MASPALOMAS Y ELEMENTOS ASOCIADOS. FASE B	AUTOR: ineco TGC	ESCALA ORIGINAL EN UNE A-3: 1:2000 Numérica; Gráfica 0 10 20 40	FECHA: JULIO 2022	TÍTULO DEL PLANO: ESTUDIO DE RUIDO SITUACIÓN FUTURA. SOLO FERROCARRIL NIVELES SONOROS Ln	Nº DE PLANO: 3.3 Hoja 03 de 44

LEYENDA RUIDO

Ámbito 200m

Edificación

- Residencial
- Recreativo
- Cultural
- Docente
- Sanitario
- Terciario
- Industrial
- Otros

Niveles sonoros dB(A)

- 45-49
- 50-54
- 55-59
- 60-64
- 65-69
- 70-74
- ≥75

T3

VICEPRESIDENCIA CONSEJERÍA DE OBRAS PÚBLICAS, INFRAESTRUCTURAS, TRANSPORTES Y MOVILIDAD
Cabildo de Gran Canaria

TÍTULO
TRAMITACIÓN AMBIENTAL DE LA INFRAESTRUCTURA FERROVIARIA ENTRE LAS PALMAS DE GRAN CANARIA Y MASPALOMAS Y ELEMENTOS ASOCIADOS. FASE B

AUTOR
ineco TGC TRANSPORTE DE GRAN CANARIA

ESCALA ORIGINAL EN UNE A-3
1:2000
Numérica
Gráfica
0 10 20 40

FECHA
JULIO 2022

TÍTULO DEL PLANO
ESTUDIO DE RUIDO
SITUACIÓN FUTURA. SOLO FERROCARRIL
NIVELES SONOROS Ln

Nº DE PLANO
3.3
Hoja 04 de 44

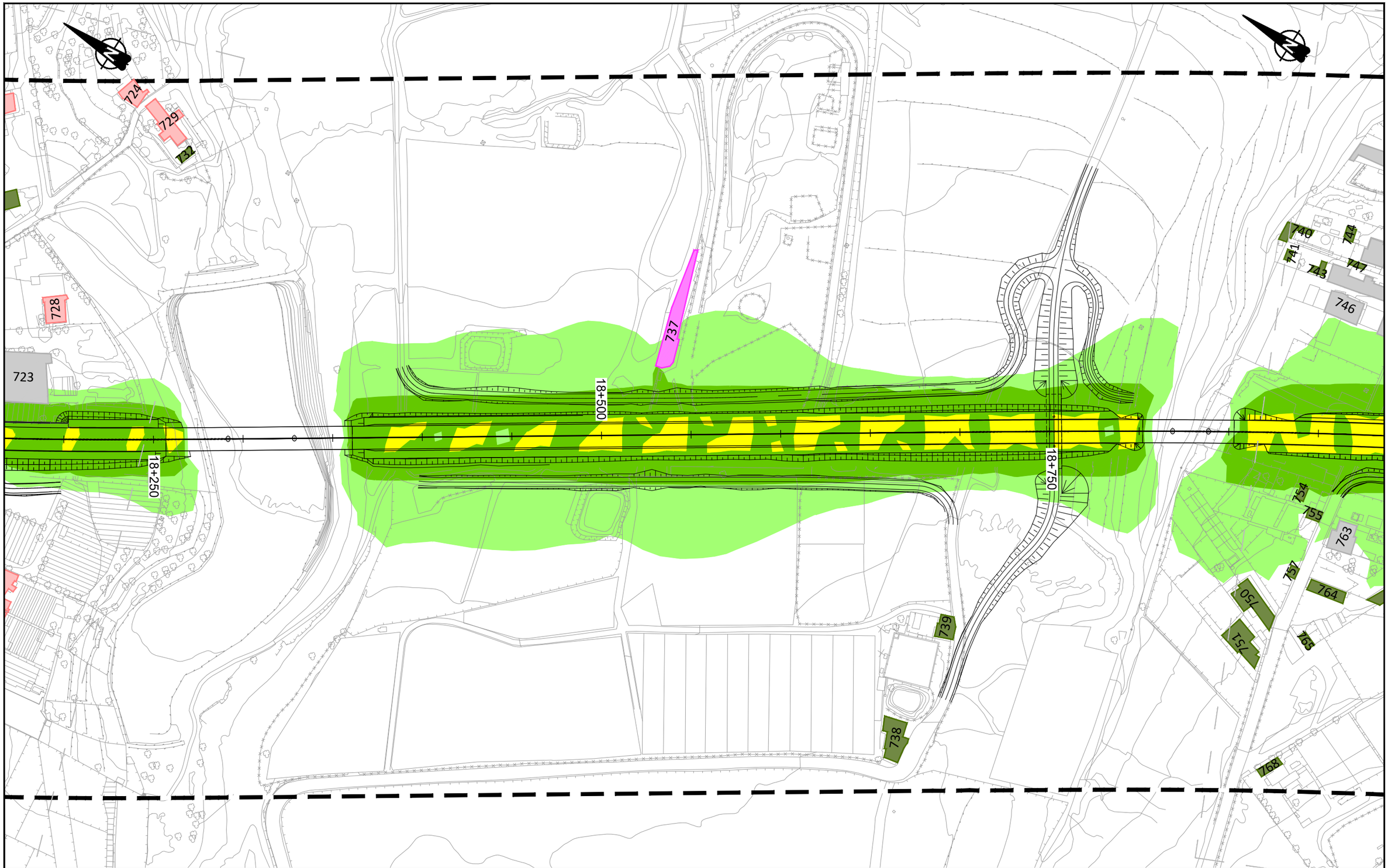

LEYENDA RUIDO

Ámbito 200m

Edificación

- Residencial
- Recreativo
- Cultural
- Docente
- Sanitario
- Terciario
- Industrial
- Otros

Niveles sonoros dB(A)

- 45-49
- 50-54
- 55-59
- 60-64
- 65-69
- 70-74
- ≥75

T3

VICEPRESIDENCIA CONSEJERÍA DE OBRAS PÚBLICAS, INFRAESTRUCTURAS, TRANSPORTES Y MOVILIDAD
Cabildo de Gran Canaria

TÍTULO
TRAMITACIÓN AMBIENTAL DE LA INFRAESTRUCTURA FERROVIARIA ENTRE LAS PALMAS DE GRAN CANARIA Y MASPALOMAS Y ELEMENTOS ASOCIADOS. FASE B

AUTOR
ineco TGC TRANSPORTE DE GRAN CANARIA

ESCALA ORIGINAL EN UNE A-3
1:2000 Numérica
Gráfica 0 10 20 40

FECHA
JULIO 2022

TÍTULO DEL PLANO
ESTUDIO DE RUIDO
SITUACIÓN FUTURA. SOLO FERROCARRIL
NIVELES SONOROS Ln

Nº DE PLANO
3.3
Hoja 05 de 44

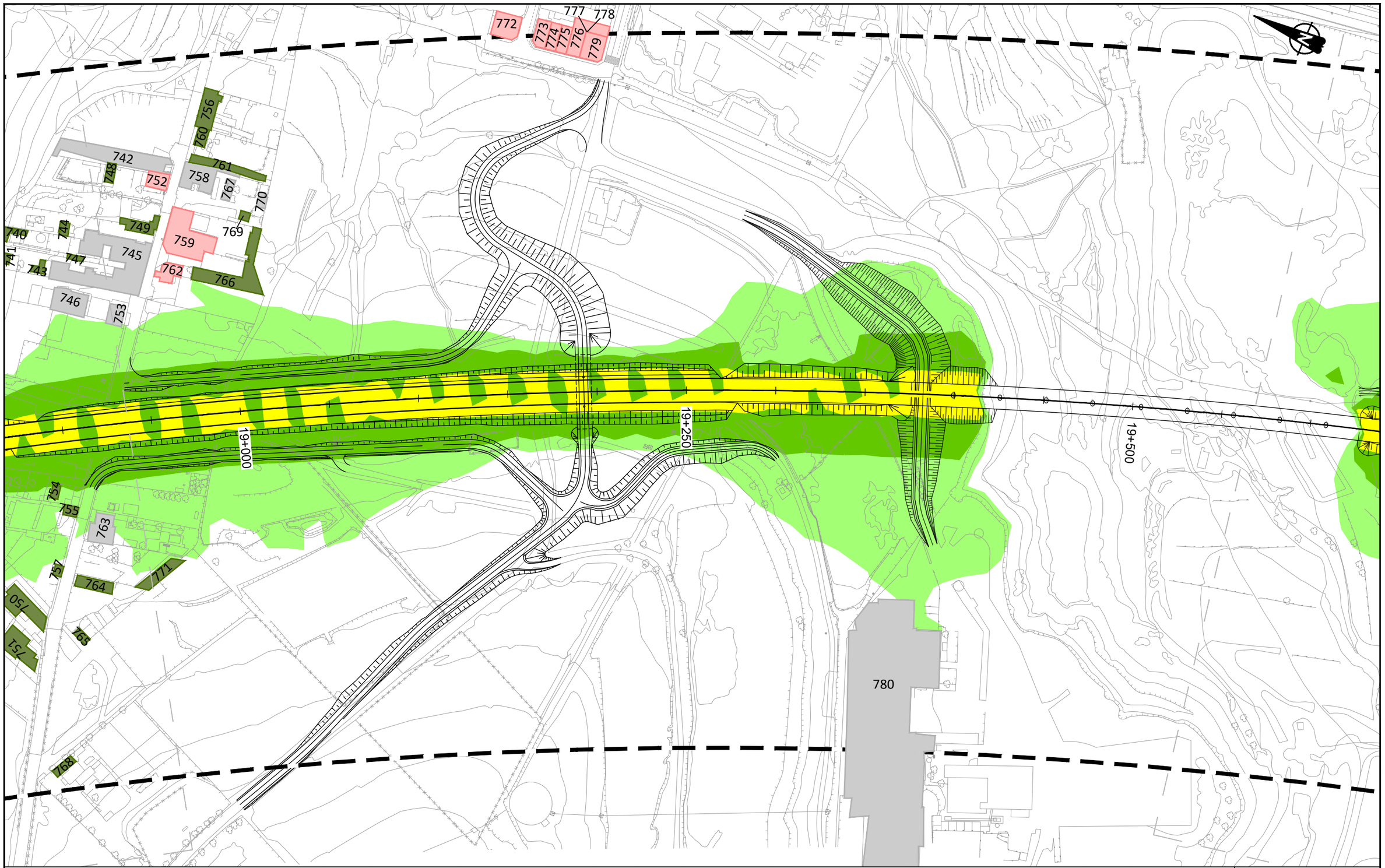

LEYENDA RUIDO

Ámbito 200m

Edificación

- Residencial
- Recreativo
- Cultural
- Docente
- Sanitario
- Terciario
- Industrial
- Otros

Niveles sonoros dB(A)

- 45-49
- 50-54
- 55-59
- 60-64
- 65-69
- 70-74
- ≥75

VICEPRESIDENCIA CONSEJERÍA DE OBRAS PÚBLICAS, INFRAESTRUCTURAS, TRANSPORTES Y MOVILIDAD Cabildo de Gran Canaria	TÍTULO TRAMITACIÓN AMBIENTAL DE LA INFRAESTRUCTURA FERROVIARIA ENTRE LAS PALMAS DE GRAN CANARIA Y MASPALOMAS Y ELEMENTOS ASOCIADOS. FASE B	AUTOR ineco TGC TRANSPORTE DE GRAN CANARIA	ESCALA ORIGINAL EN UNE A-3 1:2000 Numérica 0 10 20 40 Gráfica	FECHA JULIO 2022	TÍTULO DEL PLANO ESTUDIO DE RUIDO SITUACIÓN FUTURA. SOLO FERROCARRIL NIVELES SONOROS Ln	Nº DE PLANO 3.3 Hoja 06 de 44

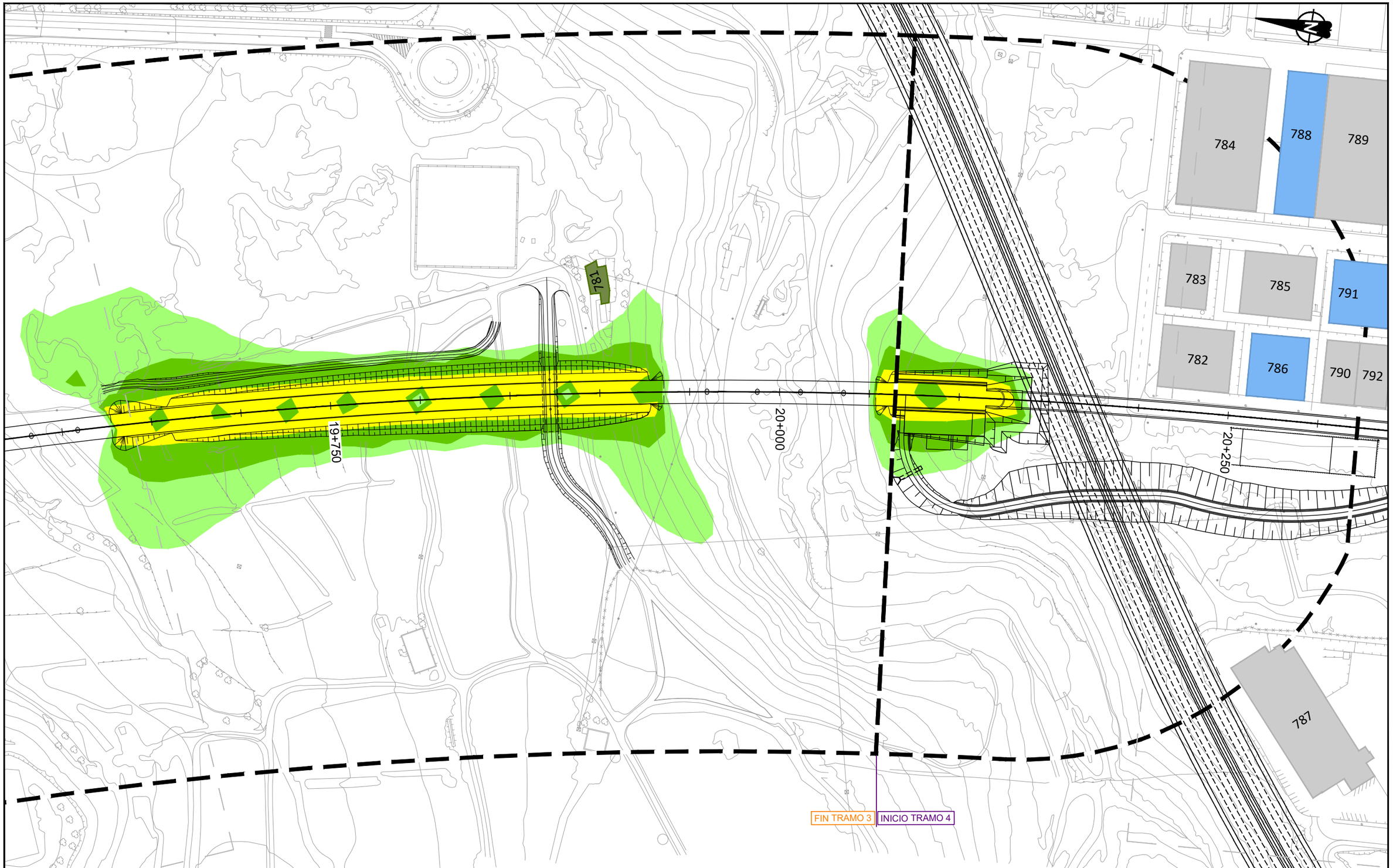

LEYENDA RUIDO

Ámbito 200m

Edificación

- Residencial
- Recreativo
- Cultural
- Docente
- Sanitario
- Terciario
- Industrial
- Otros

Niveles sonoros dB(A)

- 45-49
- 50-54
- 55-59
- 60-64
- 65-69
- 70-74
- ≥75

T4

VICEPRESIDENCIA CONSEJERÍA DE OBRAS PÚBLICAS, INFRAESTRUCTURAS, TRANSPORTES Y MOVILIDAD
Cabildo de Gran Canaria

TÍTULO
TRAMITACIÓN AMBIENTAL DE LA INFRAESTRUCTURA FERROVIARIA ENTRE LAS PALMAS DE GRAN CANARIA Y MASPALOMAS Y ELEMENTOS ASOCIADOS. FASE B

AUTOR
ineco TGC TRANSPORTE DE GRAN CANARIA

ESCALA ORIGINAL EN UNE A-3
1:2000 Numérica
0 10 20 40 Gráfica

FECHA
JULIO 2022

TÍTULO DEL PLANO
ESTUDIO DE RUIDO
SITUACIÓN FUTURA. SOLO FERROCARRIL
NIVELES SONOROS Ln

Nº DE PLANO
3.3
Hoja 07 de 44

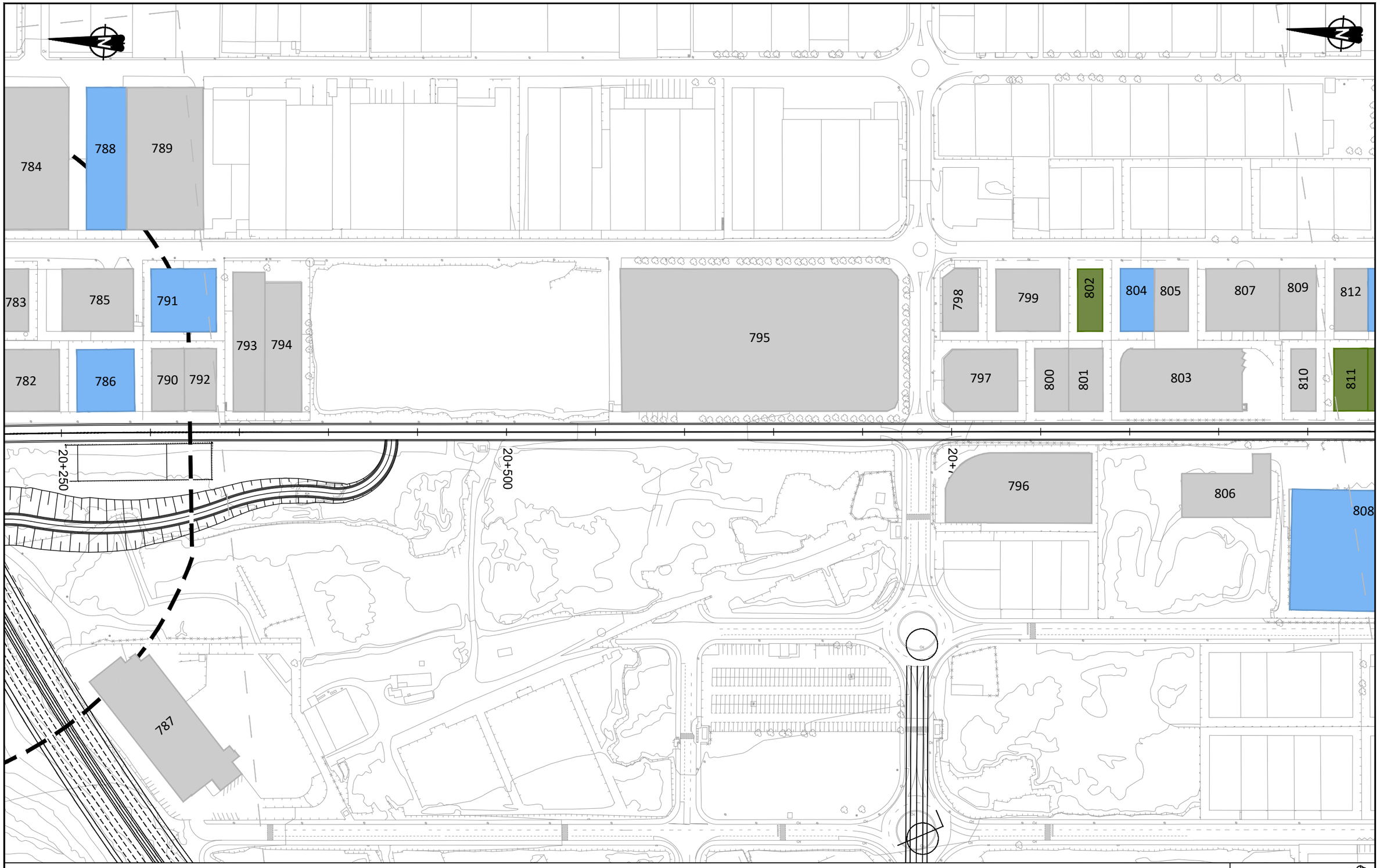

LEYENDA RUIDO

Ámbito 200m

Edificación

- Residencial
- Recreativo
- Cultural
- Docente
- Sanitario
- Terciario
- Industrial
- Otros

Niveles sonoros dB(A)

- 45-49
- 50-54
- 55-59
- 60-64
- 65-69
- 70-74
- ≥75

T4

Cabildo de Gran Canaria
VICEPRESIDENCIA
CONSEJERÍA DE OBRAS PÚBLICAS, INFRAESTRUCTURAS, TRANSPORTES Y MOVILIDAD

TÍTULO
TRAMITACIÓN AMBIENTAL DE LA INFRAESTRUCTURA FERROVIARIA ENTRE LAS PALMAS DE GRAN CANARIA Y MASPALOMAS Y ELEMENTOS ASOCIADOS. FASE B

AUTOR
ineco TGC TRANSPORTE DE GRAN CANARIA

ESCALA ORIGINAL EN UNE A-3
1:2000
Numérica
Gráfica
0 10 20 40

FECHA
JULIO 2022

TÍTULO DEL PLANO
ESTUDIO DE RUIDO
SITUACIÓN FUTURA. SOLO FERROCARRIL
NIVELES SONOROS Ln

Nº DE PLANO
3.3
Hoja 08 de 44

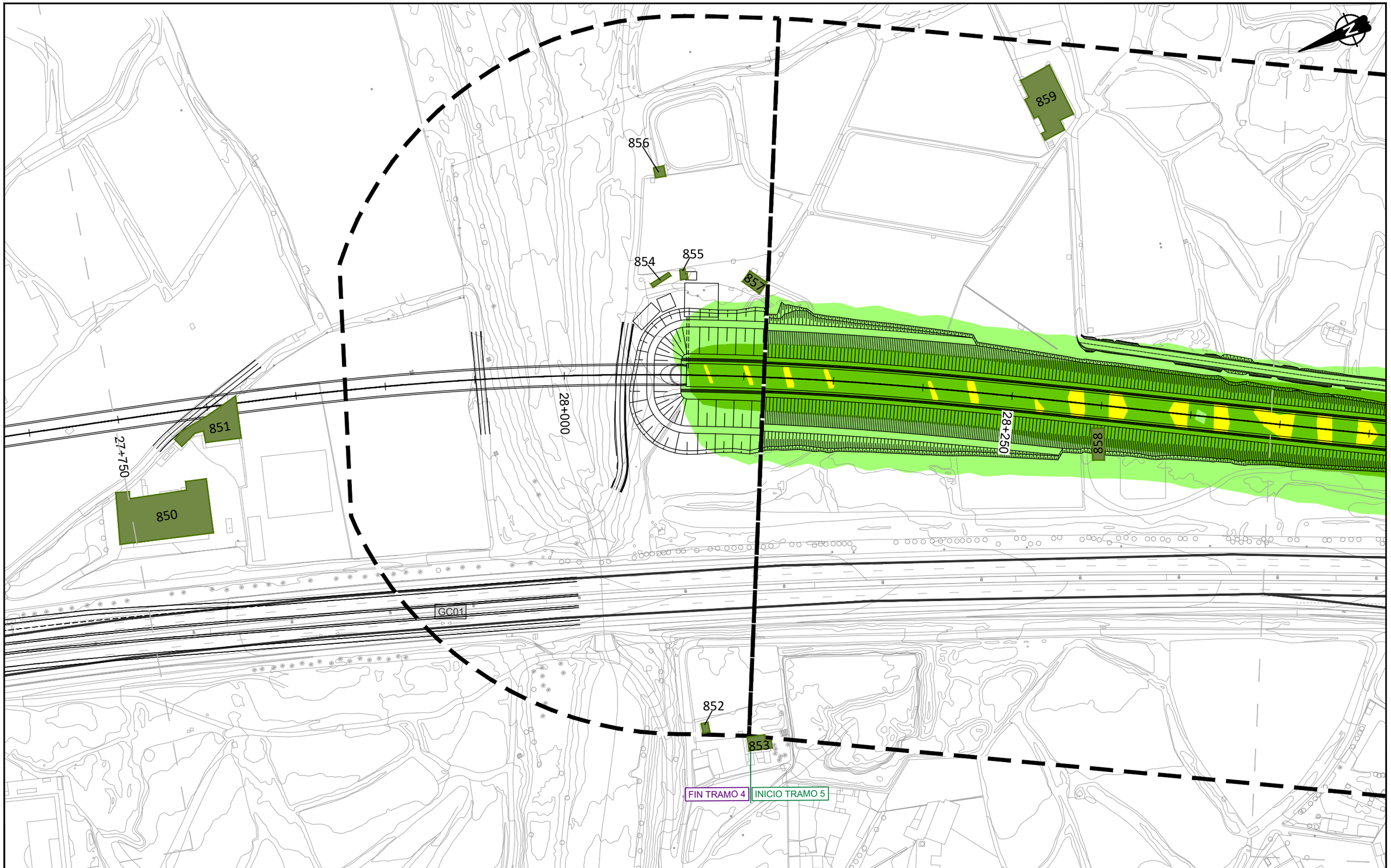

LEYENDA RUIDO

Ámbito 200m

Edificación

- Residencial
- Recreativo
- Cultural
- Docente
- Sanitario
- Terciario
- Industrial
- Otros

Niveles sonoros dB(A)

- 45-49
- 50-54
- 55-59
- 60-64
- 65-69
- 70-74
- ≥75

VICEPRESIDENCIA
CONSEJERÍA DE OBRAS PÚBLICAS, INFRAESTRUCTURAS, TRANSPORTES Y MOVILIDAD
Cabildo de Gran Canaria

TÍTULO
TRAMITACIÓN AMBIENTAL DE LA INFRAESTRUCTURA FERROVIARIA ENTRE LAS PALMAS DE GRAN CANARIA Y MASPALOMAS Y ELEMENTOS ASOCIADOS. FASE B

AUTOR
ineco TGC TRANSPORTE DE GRAN CANARIA

ESCALA ORIGINAL EN UNE A-3
1:2000 Numérica
0 10 20 40 Gráfica

FECHA
JULIO 2022

TÍTULO DEL PLANO
ESTUDIO DE RUIDO
SITUACIÓN FUTURA. SOLO FERROCARRIL
NIVELES SONOROS Ln

Nº DE PLANO
3.3
Hoja 09 de 44

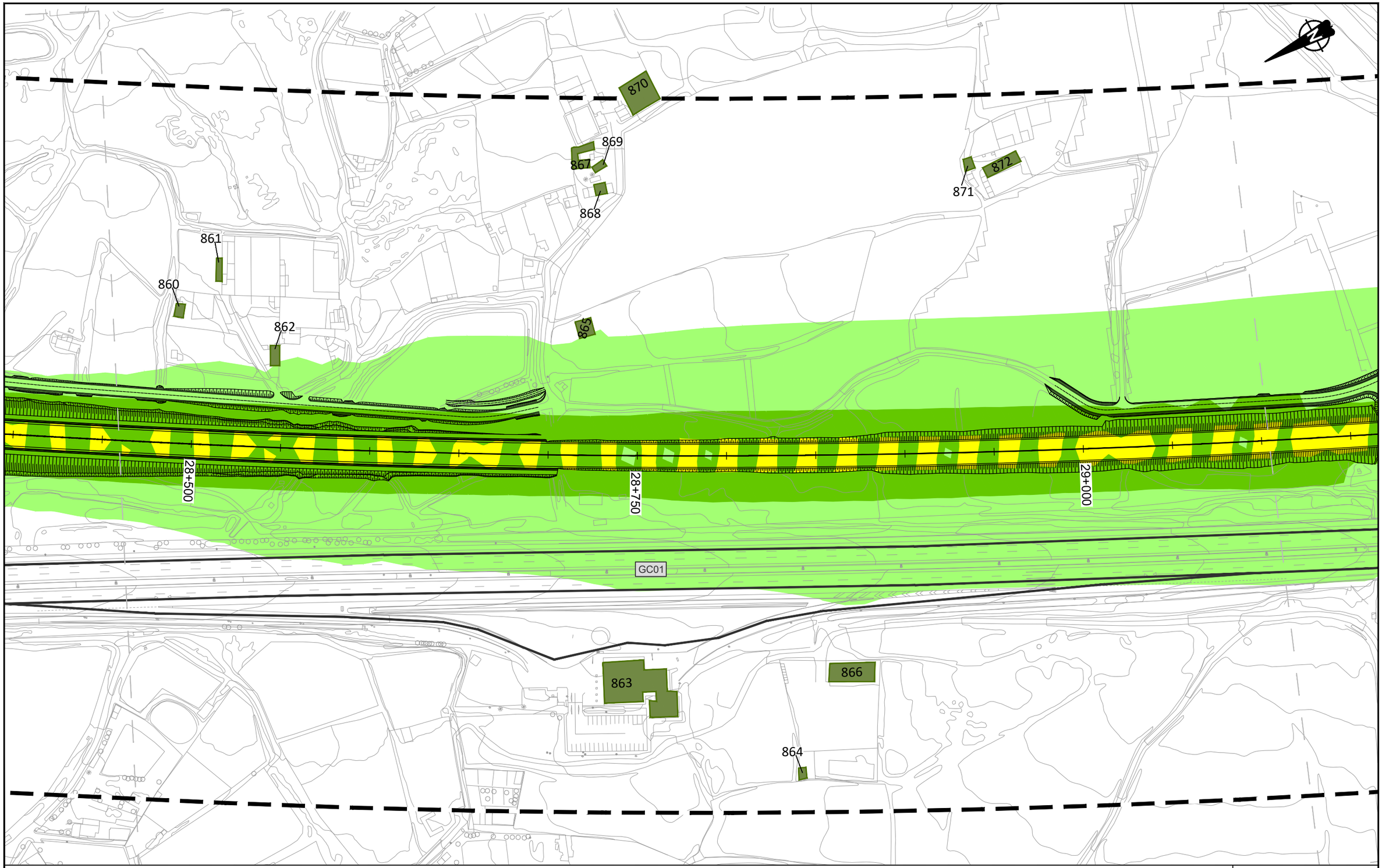

LEYENDA RUIDO

Ámbito 200m

Edificación

- Residencial
- Recreativo
- Cultural
- Docente
- Sanitario
- Terciario
- Industrial
- Otros

Niveles sonoros dB(A)

- 45-49
- 50-54
- 55-59
- 60-64
- 65-69
- 70-74
- ≥75

T5

VICEPRESIDENCIA CONSEJERÍA DE OBRAS PÚBLICAS, INFRAESTRUCTURAS, TRANSPORTES Y MOVILIDAD
Cabildo de Gran Canaria

TÍTULO
TRAMITACIÓN AMBIENTAL DE LA INFRAESTRUCTURA FERROVIARIA ENTRE LAS PALMAS DE GRAN CANARIA Y MASPALOMAS Y ELEMENTOS ASOCIADOS. FASE B

AUTOR
ineco TGC TRANSPORTE DE GRAN CANARIA

ESCALA ORIGINAL EN UNE A-3
1:2000 Numérica
0 10 20 40 Gráfica

FECHA
JULIO 2022

TÍTULO DEL PLANO
ESTUDIO DE RUIDO
SITUACIÓN FUTURA. SOLO FERROCARRIL
NIVELES SONOROS Ln

Nº DE PLANO
3.3
Hoja 10 de 44

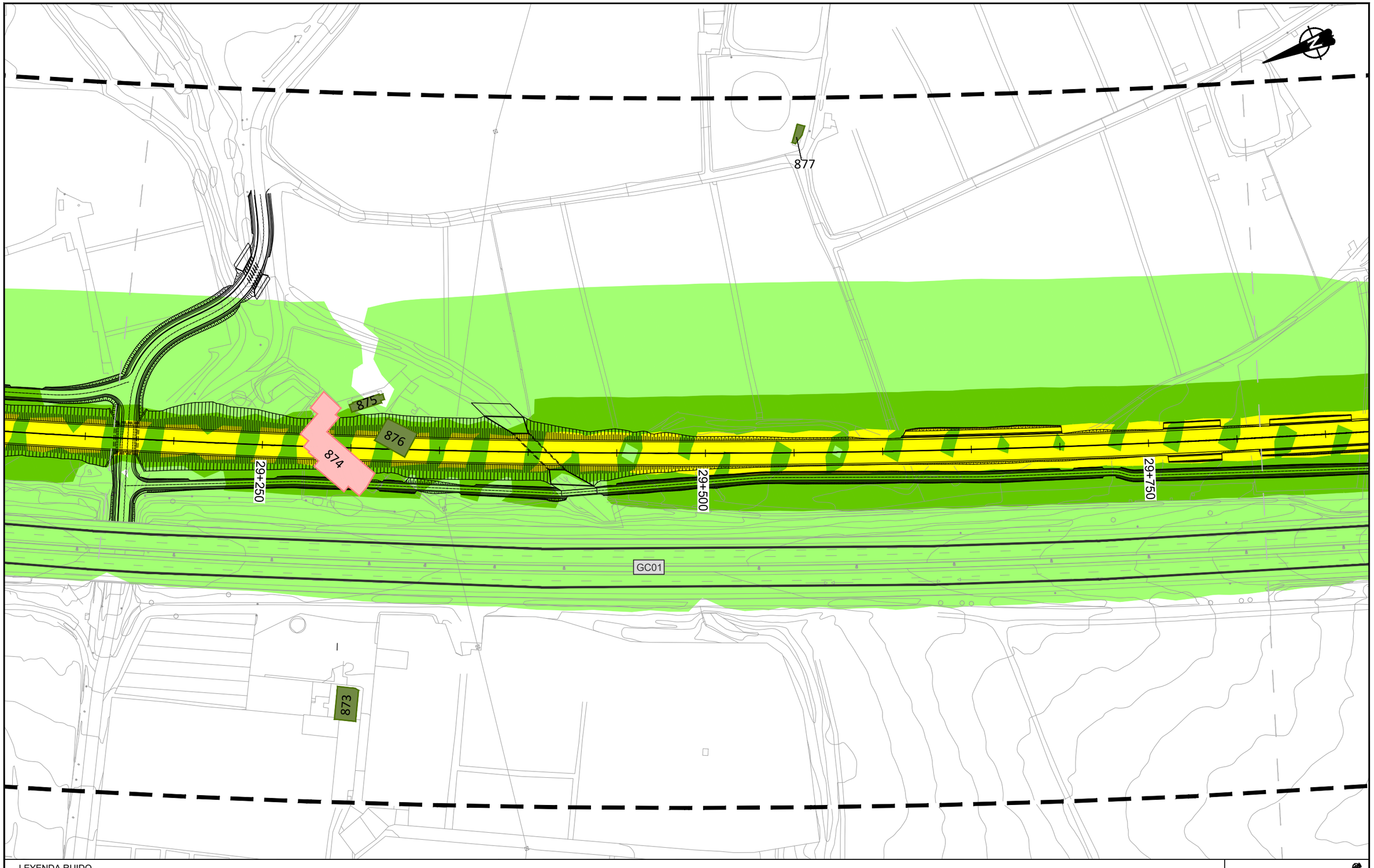

LEYENDA RUIDO

Ámbito 200m

Edificación

Residencial
Recreativo
Cultural
Docente
Sanitario
Terciario
Industrial
Otros

Niveles sonoros dB(A)

45-49
50-54
55-59
60-64
65-69
70-74
≥75

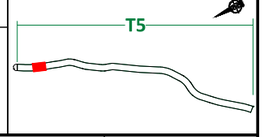

VICEPRESIDENCIA
CONSEJERÍA DE OBRAS PÚBLICAS, INFRAESTRUCTURAS, TRANSPORTES Y MOVILIDAD
Cabildo de Gran Canaria

TÍTULO
TRAMITACIÓN AMBIENTAL DE LA INFRAESTRUCTURA FERROVIARIA ENTRE LAS PALMAS DE GRAN CANARIA Y MASPALOMAS Y ELEMENTOS ASOCIADOS. FASE B

AUTOR
ineco
TGC TRANSPORTE DE GRAN CANARIA

ESCALA ORIGINAL EN UNE A-3
1:2000
Numérica
Gráfica
0 10 20 40

FECHA
JULIO 2022

TÍTULO DEL PLANO
ESTUDIO DE RUIDO
SITUACIÓN FUTURA. SOLO FERROCARRIL
NIVELES SONOROS Ln

Nº DE PLANO
3.3
Hoja 11 de 44

878
879
881
882
884
883
880
30+000
30+250
30+500
GC01

LEYENDA RUIDO

Ámbito 200m

Edificación

Residencial
Recreativo
Cultural
Docente
Sanitario
Terciario
Industrial
Otros

Niveles sonoros dB(A)

45-49
50-54
55-59
60-64
65-69
70-74
≥75

T5

Cabildo de Gran Canaria
VICEPRESIDENCIA
CONSEJERÍA DE OBRAS PÚBLICAS, INFRAESTRUCTURAS, TRANSPORTES Y MOVILIDAD

TÍTULO
TRAMITACIÓN AMBIENTAL DE LA INFRAESTRUCTURA FERROVIARIA ENTRE LAS PALMAS DE GRAN CANARIA Y MASPALOMAS Y ELEMENTOS ASOCIADOS. FASE B

AUTOR
ineco
TGC TRANSPORTE DE GRAN CANARIA

ESCALA ORIGINAL EN UNE A-3
1:2000 Numérica
Gráfica 0 10 20 40

FECHA
JULIO 2022

TÍTULO DEL PLANO
ESTUDIO DE RUIDO
SITUACIÓN FUTURA. SOLO FERROCARRIL
NIVELES SONOROS Ln

Nº DE PLANO
3.3
Hoja 12 de 44

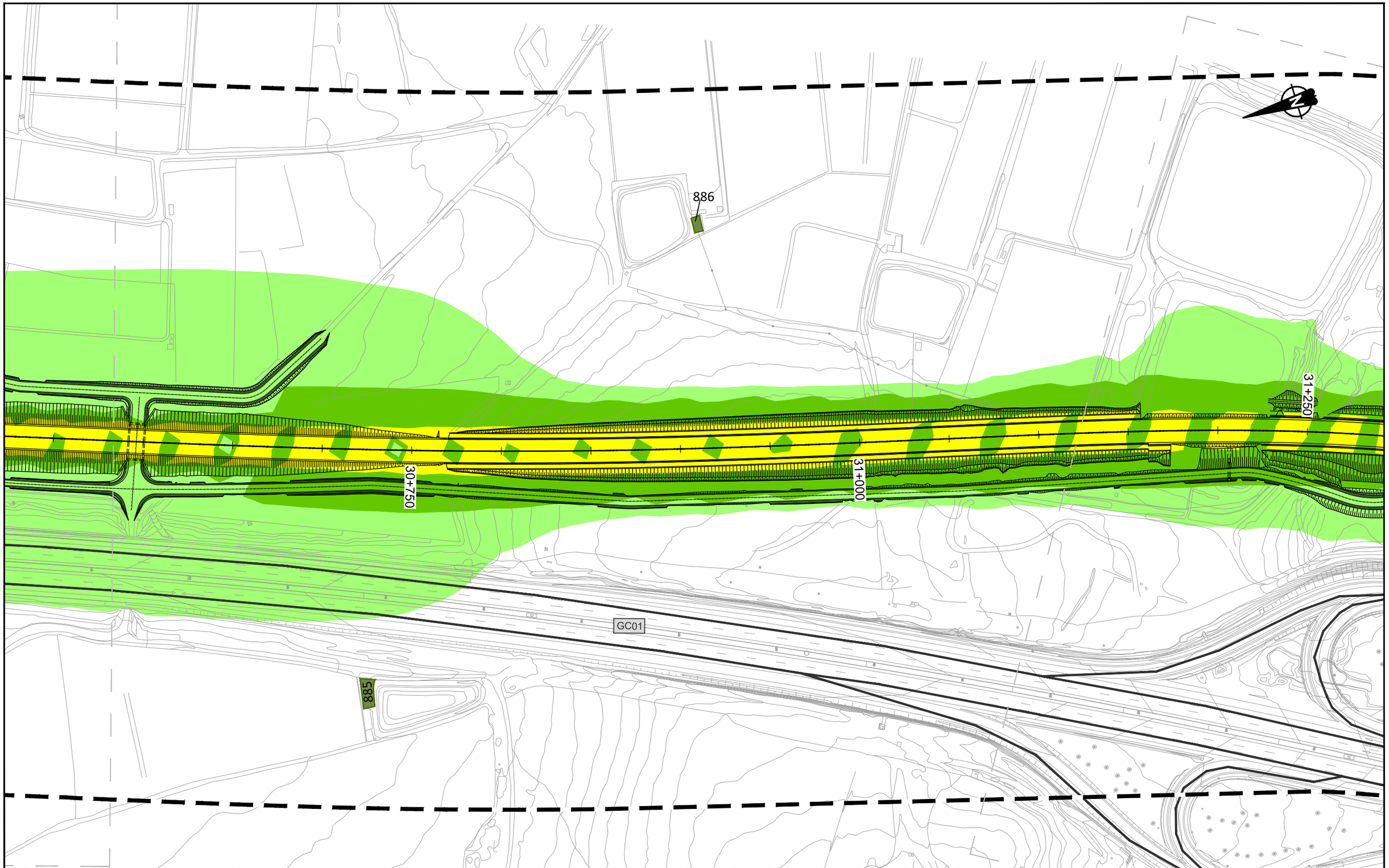

LEYENDA RUIDO

Ámbito 200m

Edificación

- Residencial
- Recreativo
- Cultural
- Docente
- Sanitario
- Terciario
- Industrial
- Otros

Niveles sonoros dB(A)

- 45-49
- 50-54
- 55-59
- 60-64
- 65-69
- 70-74
- ≥75

T5

VICEPRESIDENCIA
CONSEJERÍA DE OBRAS PUBLICAS, INFRAESTRUCTURAS, TRANSPORTES Y MOVILIDAD
Cabildo de Gran Canaria

TÍTULO
TRAMITACIÓN AMBIENTAL DE LA INFRAESTRUCTURA FERROVIARIA ENTRE LAS PALMAS DE GRAN CANARIA Y MASPALOMAS Y ELEMENTOS ASOCIADOS. FASE B

AUTOR
ineco TGC TRANSPORTE DE GRAN CANARIA

ESCALA ORIGINAL EN UNE A-3
1:2000 Numérica
0 10 20 40 Gráfica

FECHA
JULIO 2022

TÍTULO DEL PLANO
ESTUDIO DE RUIDO
SITUACIÓN FUTURA. SOLO FERROCARRIL
NIVELES SONOROS Ln

Nº DE PLANO
3.3
Hoja 13 de 44

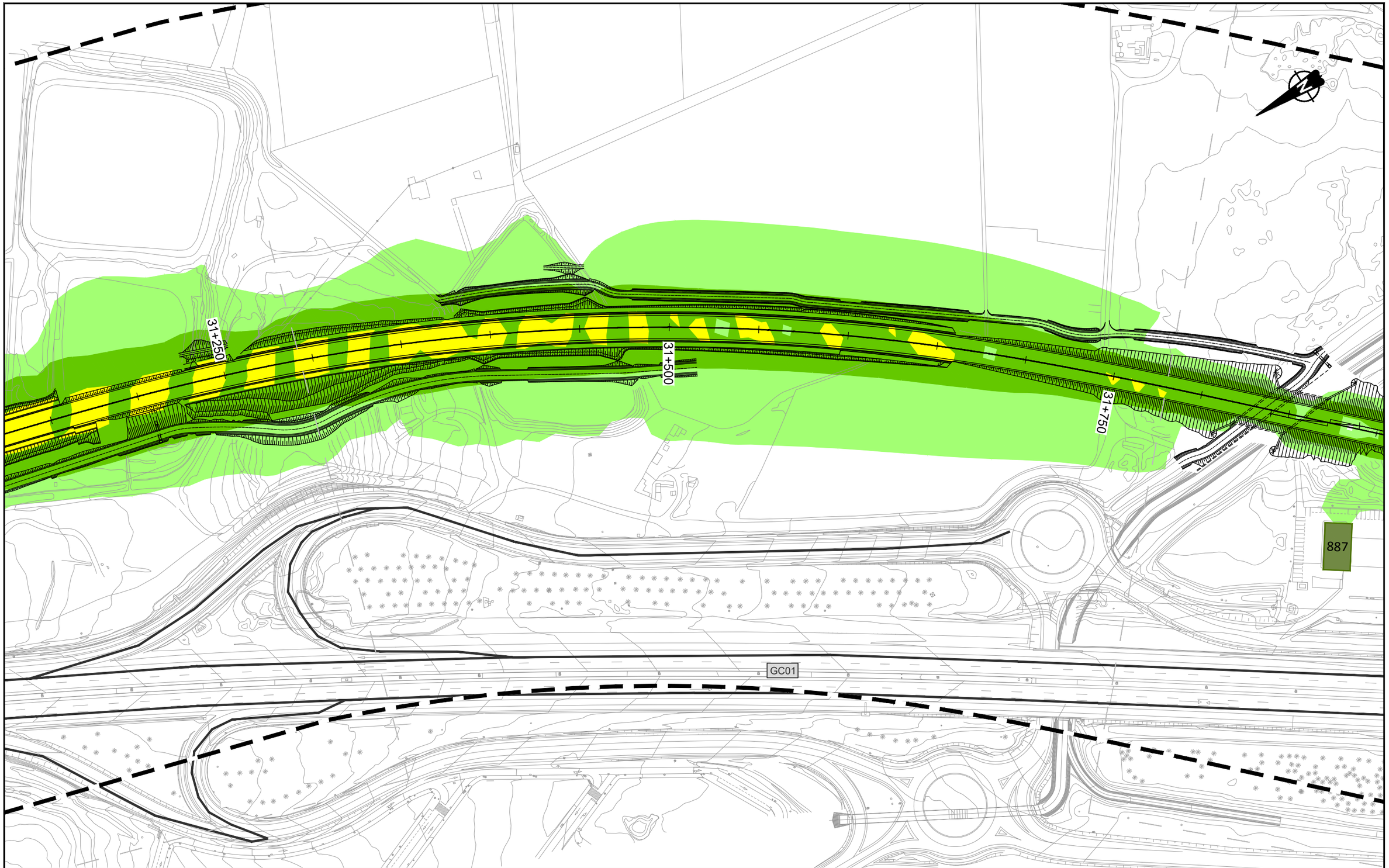

LEYENDA RUIDO

Ámbito 200m

Edificación

- Residencial
- Recreativo
- Cultural
- Docente
- Sanitario
- Terciario
- Industrial
- Otros

Niveles sonoros dB(A)

- 45-49
- 50-54
- 55-59
- 60-64
- 65-69
- 70-74
- ≥75

T5

VICEPRESIDENCIA
CONSEJERÍA DE OBRAS PÚBLICAS, INFRAESTRUCTURAS, TRANSPORTES Y MOVILIDAD
Cabildo de Gran Canaria

TÍTULO
TRAMITACIÓN AMBIENTAL DE LA INFRAESTRUCTURA FERROVIARIA ENTRE LAS PALMAS DE GRAN CANARIA Y MASPALOMAS Y ELEMENTOS ASOCIADOS. FASE B

AUTOR
ineco TGC TRANSPORTE DE GRAN CANARIA

ESCALA ORIGINAL EN UNE A-3
1:2000 Numérica
Gráfica 0 10 20 40

FECHA
JULIO 2022

TÍTULO DEL PLANO
ESTUDIO DE RUIDO
SITUACIÓN FUTURA. SOLO FERROCARRIL
NIVELES SONOROS Ln

Nº DE PLANO
3.3
Hoja 14 de 44

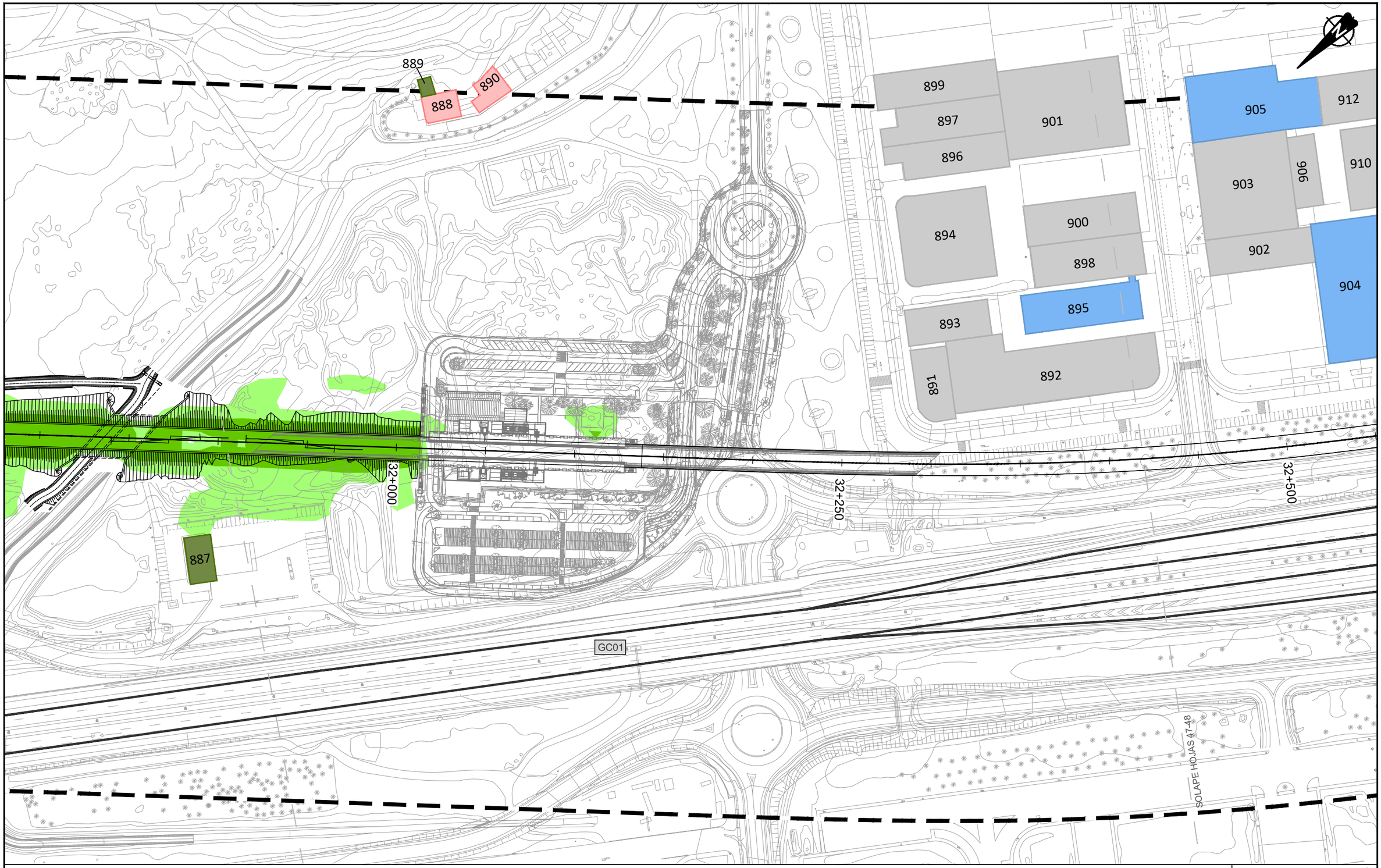

LEYENDA RUIDO

Ámbito 200m

Edificación

- Residencial
- Recreativo
- Cultural
- Docente
- Sanitario
- Terciario
- Industrial
- Otros

Niveles sonoros dB(A)

- 45-49
- 50-54
- 55-59
- 60-64
- 65-69
- 70-74
- ≥75

T5

VICEPRESIDENCIA CONSEJERÍA DE OBRAS PÚBLICAS, INFRAESTRUCTURAS, TRANSPORTES Y MOVILIDAD Cabildo de Gran Canaria	TÍTULO TRAMITACIÓN AMBIENTAL DE LA INFRAESTRUCTURA FERROVIARIA ENTRE LAS PALMAS DE GRAN CANARIA Y MASPALOMAS Y ELEMENTOS ASOCIADOS. FASE B	AUTOR ineco TGC TRANSPORTE DE GRAN CANARIA	ESCALA ORIGINAL EN UNE A-3 1:2000 Numérica 0 10 20 40 Gráfica	FECHA JULIO 2022	TÍTULO DEL PLANO ESTUDIO DE RUIDO SITUACIÓN FUTURA. SOLO FERROCARRIL NIVELES SONOROS Ln	Nº DE PLANO 3.3 Hoja 15 de 44

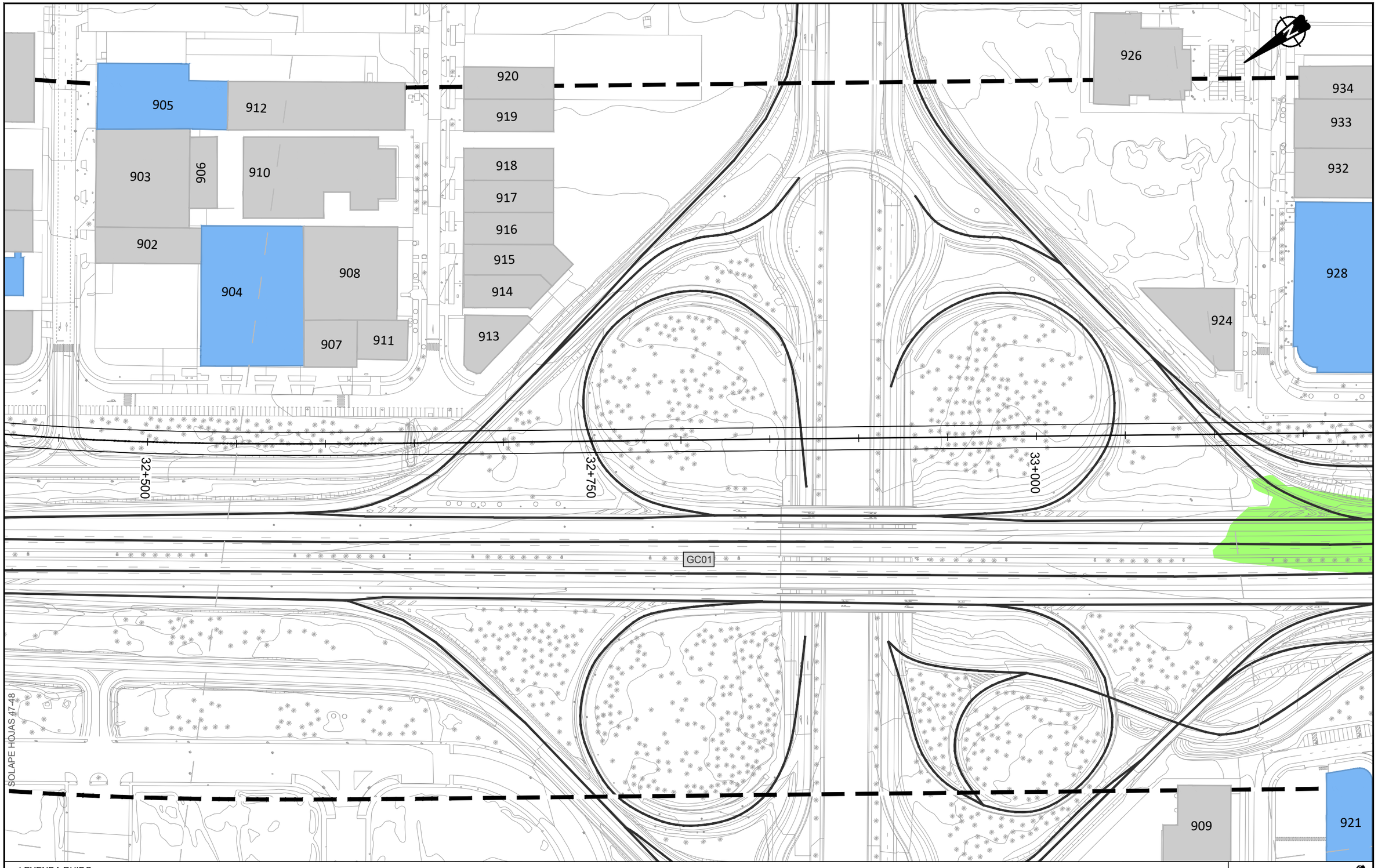

LEYENDA RUIDO

Ámbito 200m

Edificación

- Residencial
- Recreativo
- Cultural
- Docente
- Sanitario
- Terciario
- Industrial
- Otros

Niveles sonoros dB(A)

- 45-49
- 50-54
- 55-59
- 60-64
- 65-69
- 70-74
- ≥75

T5

Cabildo de Gran Canaria — VICEPRESIDENCIA, CONSEJERÍA DE OBRAS PÚBLICAS, INFRAESTRUCTURAS, TRANSPORTES Y MOVILIDAD

TÍTULO: TRAMITACIÓN AMBIENTAL DE LA INFRAESTRUCTURA FERROVIARIA ENTRE LAS PALMAS DE GRAN CANARIA Y MASPALOMAS Y ELEMENTOS ASOCIADOS. FASE B

AUTOR: ineco, TGC TRANSPORTE DE GRAN CANARIA

ESCALA ORIGINAL EN UNE A-3: 1:2000 Numérica; Gráfica 0 10 20 40

FECHA: JULIO 2022

TÍTULO DEL PLANO: ESTUDIO DE RUIDO
SITUACIÓN FUTURA. SOLO FERROCARRIL
NIVELES SONOROS Ln

Nº DE PLANO: 3.3

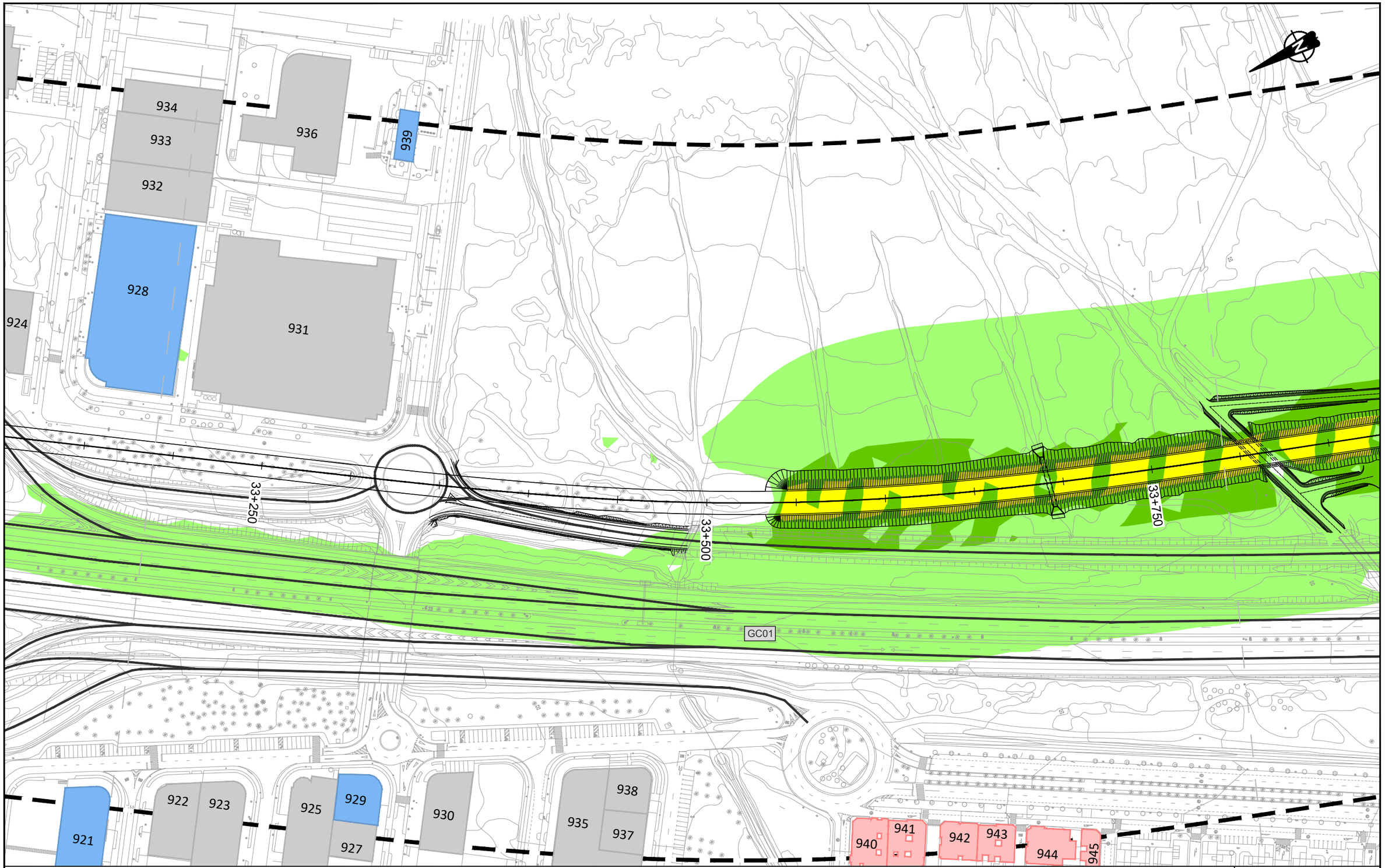

LEYENDA RUIDO

Ámbito 200m

Edificación

- Residencial
- Recreativo
- Cultural
- Docente
- Sanitario
- Terciario
- Industrial
- Otros

Niveles sonoros dB(A)

- 45-49
- 50-54
- 55-59
- 60-64
- 65-69
- 70-74
- ≥75

T5

VICEPRESIDENCIA CONSEJERÍA DE OBRAS PÚBLICAS, INFRAESTRUCTURAS, TRANSPORTES Y MOVILIDAD
Cabildo de Gran Canaria

TÍTULO
TRAMITACIÓN AMBIENTAL DE LA INFRAESTRUCTURA FERROVIARIA ENTRE LAS PALMAS DE GRAN CANARIA Y MASPALOMAS Y ELEMENTOS ASOCIADOS. FASE B

AUTOR
ineco TGC TRANSPORTE DE GRAN CANARIA

ESCALA ORIGINAL EN UNE A-3
1:2000 Numérica
Gráfica 0 10 20 40

FECHA
JULIO 2022

TÍTULO DEL PLANO
ESTUDIO DE RUIDO
SITUACIÓN FUTURA. SOLO FERROCARRIL
NIVELES SONOROS Ln

Nº DE PLANO
3.3
Hoja 17 de 44

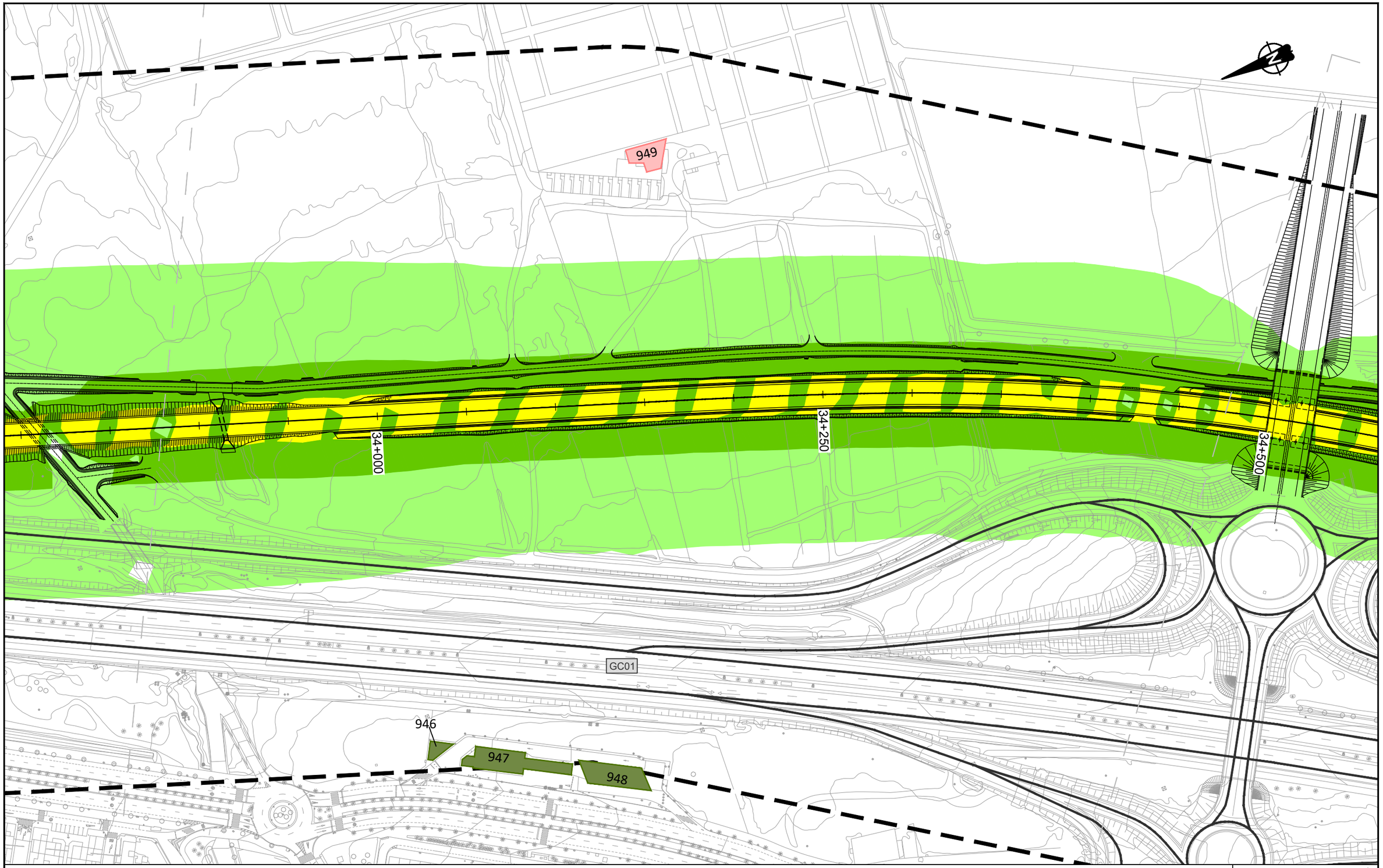

LEYENDA RUIDO

Ámbito 200m

Edificación

Residencial
Recreativo
Cultural
Docente
Sanitario
Terciario
Industrial
Otros

Niveles sonoros dB(A)

45-49
50-54
55-59
60-64
65-69
70-74
≥75

T5

Cabildo de Gran Canaria
VICEPRESIDENCIA
CONSEJERÍA DE OBRAS PÚBLICAS, INFRAESTRUCTURAS, TRANSPORTES Y MOVILIDAD

TÍTULO
TRAMITACIÓN AMBIENTAL DE LA INFRAESTRUCTURA FERROVIARIA ENTRE LAS PALMAS DE GRAN CANARIA Y MASPALOMAS Y ELEMENTOS ASOCIADOS. FASE B

AUTOR
ineco
TGC TRANSPORTE DE GRAN CANARIA

ESCALA ORIGINAL EN UNE A-3
1:2000
Numérica
Gráfica
0 10 20 40

FECHA
JULIO 2022

TÍTULO DEL PLANO
ESTUDIO DE RUIDO
SITUACIÓN FUTURA. SOLO FERROCARRIL
NIVELES SONOROS Ln

Nº DE PLANO
3.3
Hoja 18 de 44

950

34+500

34+750

35+000

GC01

LEYENDA RUIDO

Ámbito 200m

Edificación

- Residencial
- Recreativo
- Cultural
- Docente
- Sanitario
- Terciario
- Industrial
- Otros

Niveles sonoros dB(A)

- 45-49
- 50-54
- 55-59
- 60-64
- 65-69
- 70-74
- ≥75

T5

VICEPRESIDENCIA
CONSEJERÍA DE OBRAS PÚBLICAS, INFRAESTRUCTURAS, TRANSPORTES Y MOVILIDAD
Cabildo de Gran Canaria

TÍTULO

TRAMITACIÓN AMBIENTAL DE LA INFRAESTRUCTURA FERROVIARIA ENTRE LAS PALMAS DE GRAN CANARIA Y MASPALOMAS Y ELEMENTOS ASOCIADOS. FASE B

AUTOR

ineco TGC TRANSPORTE DE GRAN CANARIA

ESCALA ORIGINAL EN UNE A-3

1:2000 Numérica

0 10 20 40 Gráfica

FECHA

JULIO 2022

TÍTULO DEL PLANO

ESTUDIO DE RUIDO
SITUACIÓN FUTURA. SOLO FERROCARRIL
NIVELES SONOROS Ln

Nº DE PLANO

3.3

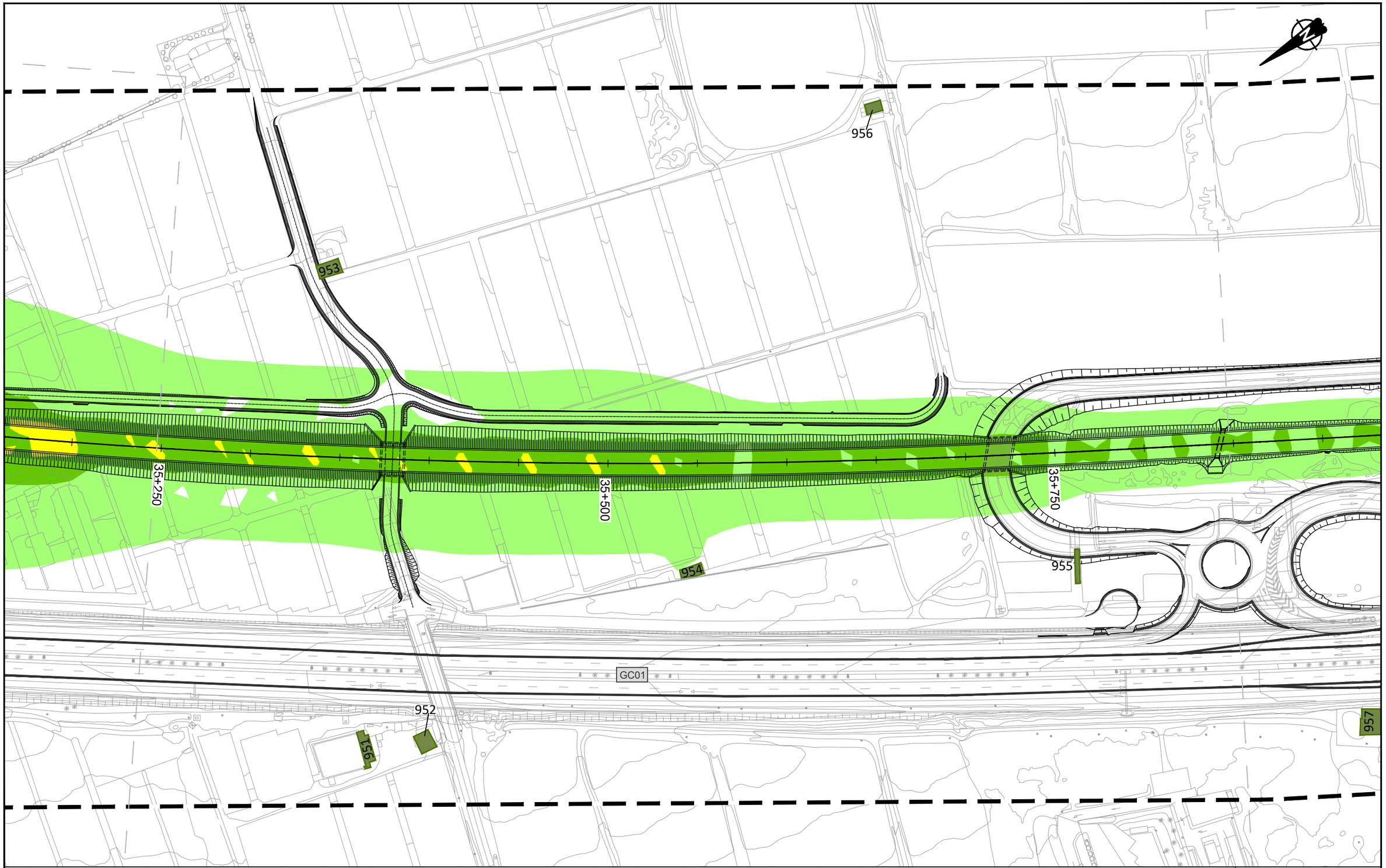

LEYENDA RUIDO

Ámbito 200m

Edificación

- Residencial
- Recreativo
- Cultural
- Docente
- Sanitario
- Terciario
- Industrial
- Otros

Niveles sonoros dB(A)

- 45-49
- 50-54
- 55-59
- 60-64
- 65-69
- 70-74
- ≥75

VICEPRESIDENCIA CONSEJERÍA DE OBRAS PÚBLICAS, INFRAESTRUCTURAS, TRANSPORTES Y MOVILIDAD

Cabildo de Gran Canaria

TÍTULO

TRAMITACIÓN AMBIENTAL DE LA INFRAESTRUCTURA FERROVIARIA ENTRE LAS PALMAS DE GRAN CANARIA Y MASPALOMAS Y ELEMENTOS ASOCIADOS. FASE B

AUTOR

ineco TGC TRANSPORTE DE GRAN CANARIA

ESCALA ORIGINAL EN UNE A-3

1:2000 Numérica

Gráfica 0 10 20 40

FECHA

JULIO 2022

TÍTULO DEL PLANO

ESTUDIO DE RUIDO
SITUACIÓN FUTURA. SOLO FERROCARRIL
NIVELES SONOROS Ln

Nº DE PLANO

3.3

961962

963

ESTACIÓN DE VECINDARIO

959

36+000

960

36+250

36+500

GC01

957

958

LEYENDA RUIDO

Ámbito 200m

Edificación

- Residencial
- Recreativo
- Cultural
- Docente
- Sanitario
- Terciario
- Industrial
- Otros

Niveles sonoros dB(A)

- 45-49
- 50-54
- 55-59
- 60-64
- 65-69
- 70-74
- ≥75

T5

Cabildo de Gran Canaria

VICEPRESIDENCIA
CONSEJERÍA DE OBRAS PÚBLICAS, INFRAESTRUCTURAS, TRANSPORTES Y MOVILIDAD

TÍTULO

TRAMITACIÓN AMBIENTAL DE LA INFRAESTRUCTURA FERROVIARIA ENTRE LAS PALMAS DE GRAN CANARIA Y MASPALOMAS Y ELEMENTOS ASOCIADOS. FASE B

AUTOR

ineco TGC TRANSPORTE DE GRAN CANARIA

ESCALA ORIGINAL EN UNE A-3

1:2000 Numérica

0 10 20 40 Gráfica

FECHA

JULIO 2022

TÍTULO DEL PLANO

ESTUDIO DE RUIDO
SITUACIÓN FUTURA. SOLO FERROCARRIL
NIVELES SONOROS Ln

Nº DE PLANO

3.3

Hoja 21 de 44

964

896

965

996

36+750

37+000

37+250

GC01

LEYENDA RUIDO

Ámbito 200m

Edificación

- Residencial
- Recreativo
- Cultural
- Docente
- Sanitario
- Terciario
- Industrial
- Otros

Niveles sonoros dB(A)

- 45-49
- 50-54
- 55-59
- 60-64
- 65-69
- 70-74
- ≥75

T5

VICEPRESIDENCIA
CONSEJERÍA DE OBRAS PÚBLICAS, INFRAESTRUCTURAS, TRANSPORTES Y MOVILIDAD
Cabildo de Gran Canaria

TÍTULO
TRAMITACIÓN AMBIENTAL DE LA INFRAESTRUCTURA FERROVIARIA ENTRE LAS PALMAS DE GRAN CANARIA Y MASPALOMAS Y ELEMENTOS ASOCIADOS. FASE B

AUTOR
ineco TGC TRANSPORTE DE GRAN CANARIA

ESCALA ORIGINAL EN UNE A-3
1:2000 Numérica
Gráfica 0 10 20 40

FECHA
JULIO 2022

TÍTULO DEL PLANO
ESTUDIO DE RUIDO
SITUACIÓN FUTURA. SOLO FERROCARRIL
NIVELES SONOROS Ln

Nº DE PLANO
3.3
Hoja 22 de 44

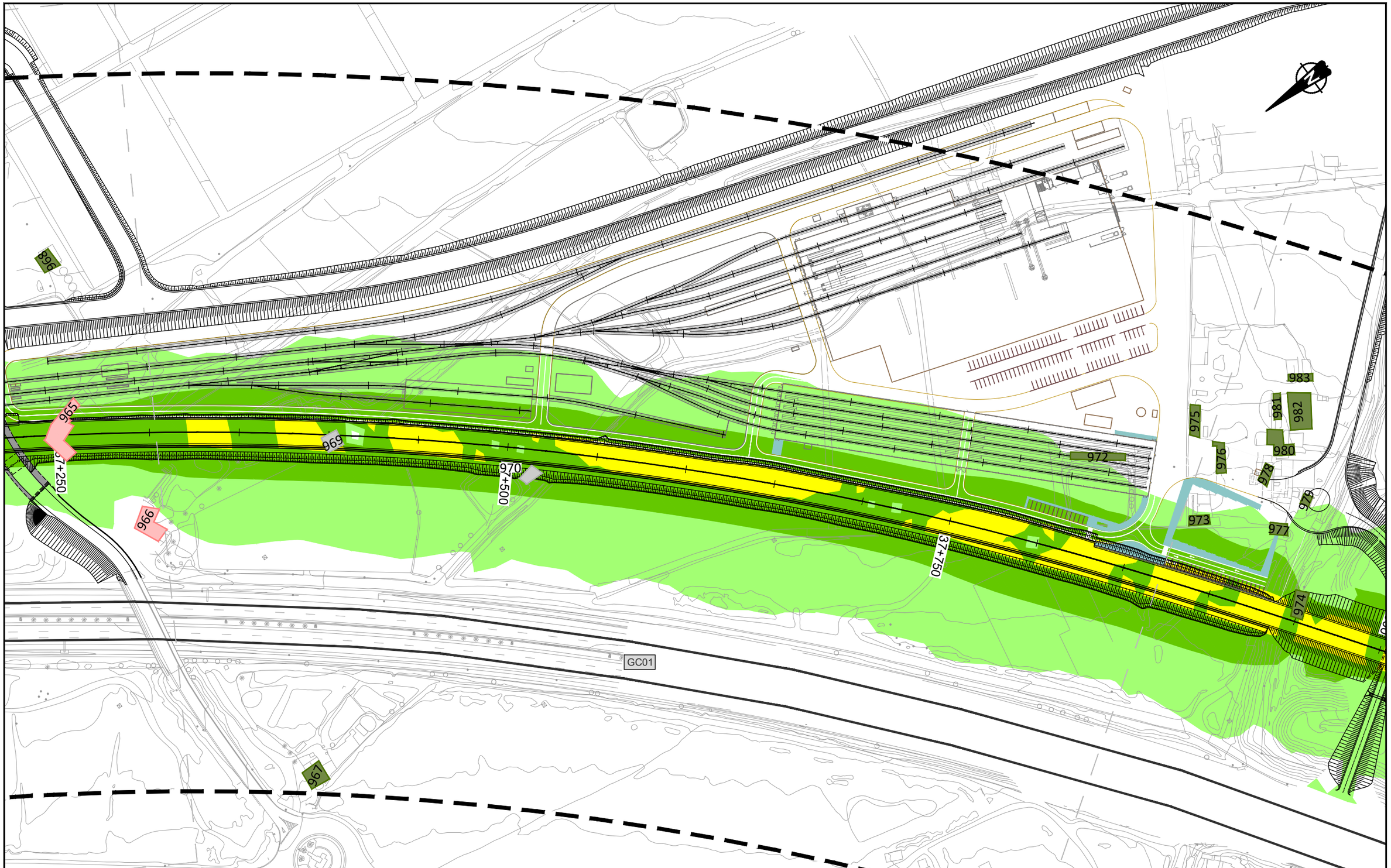

LEYENDA RUIDO

Ámbito 200m

Edificación

Residencial	Docente	Industrial	
Recreativo	Sanitario	Otros	
Cultural	Terciario		

Niveles sonoros dB(A)

45-49	60-64	≥75
50-54	65-69	
55-59	70-74	

T5

VICEPRESIDENCIA
CONSEJERÍA DE OBRAS PÚBLICAS, INFRAESTRUCTURAS, TRANSPORTES Y MOVILIDAD
Cabildo de Gran Canaria

TÍTULO
TRAMITACIÓN AMBIENTAL DE LA INFRAESTRUCTURA FERROVIARIA ENTRE LAS PALMAS DE GRAN CANARIA Y MASPALOMAS Y ELEMENTOS ASOCIADOS. FASE B

AUTOR
ineco TGC TRANSPORTE DE GRAN CANARIA

ESCALA ORIGINAL EN UNE A-3
1:2000 Numérica
Gráfica 0 10 20 40

FECHA
JULIO 2022

TÍTULO DEL PLANO
ESTUDIO DE RUIDO
SITUACIÓN FUTURA. SOLO FERROCARRIL
NIVELES SONOROS Ln

Nº DE PLANO
3.3
Hoja 23 de 44

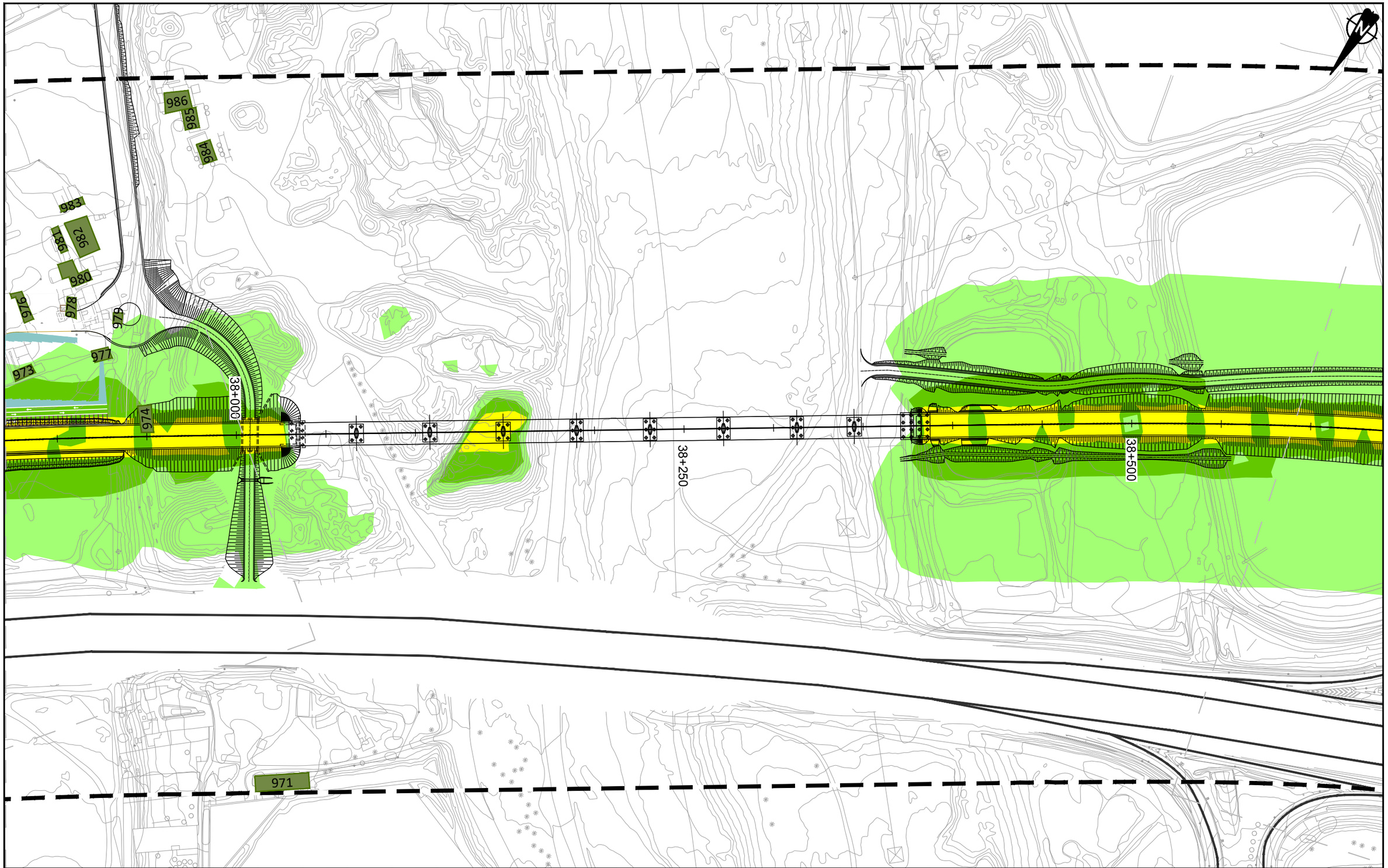

LEYENDA RUIDO

Ámbito 200m

Edificación

- Residencial
- Recreativo
- Cultural
- Docente
- Sanitario
- Terciario
- Industrial
- Otros

Niveles sonoros dB(A)

- 45-49
- 50-54
- 55-59
- 60-64
- 65-69
- 70-74
- ≥75

T5

VICEPRESIDENCIA
CONSEJERÍA DE OBRAS PÚBLICAS, INFRAESTRUCTURAS, TRANSPORTES Y MOVILIDAD
Cabildo de Gran Canaria

TÍTULO
TRAMITACIÓN AMBIENTAL DE LA INFRAESTRUCTURA FERROVIARIA ENTRE LAS PALMAS DE GRAN CANARIA Y MASPALOMAS Y ELEMENTOS ASOCIADOS. FASE B

AUTOR
ineco TGC TRANSPORTE DE GRAN CANARIA

ESCALA ORIGINAL EN UNE A-3
1:2000 Numérica
Gráfica 0 10 20 40

FECHA
JULIO 2022

TÍTULO DEL PLANO
ESTUDIO DE RUIDO
SITUACIÓN FUTURA. SOLO FERROCARRIL
NIVELES SONOROS Ln

Nº DE PLANO
3.3
Hoja 24 de 44

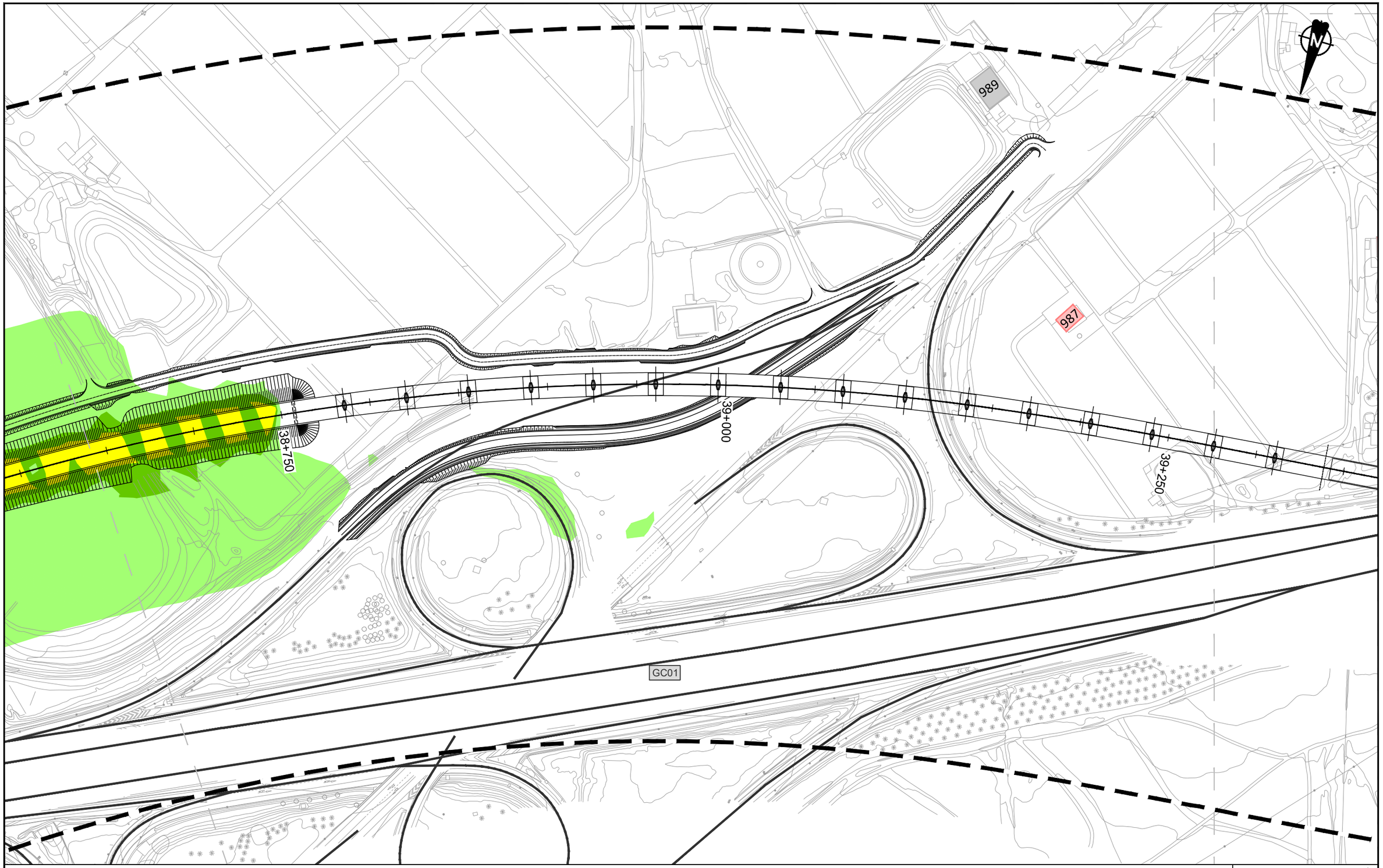

LEYENDA RUIDO

Ámbito 200m

Edificación

- Residencial
- Recreativo
- Cultural
- Docente
- Sanitario
- Terciario
- Industrial
- Otros

Niveles sonoros dB(A)

- 45-49
- 50-54
- 55-59
- 60-64
- 65-69
- 70-74
- ≥75

T5

Cabildo de Gran Canaria — VICEPRESIDENCIA, CONSEJERÍA DE OBRAS PÚBLICAS, INFRAESTRUCTURAS, TRANSPORTES Y MOVILIDAD

TÍTULO: TRAMITACIÓN AMBIENTAL DE LA INFRAESTRUCTURA FERROVIARIA ENTRE LAS PALMAS DE GRAN CANARIA Y MASPALOMAS Y ELEMENTOS ASOCIADOS. FASE B

AUTOR: ineco, TGC TRANSPORTE DE GRAN CANARIA

ESCALA ORIGINAL EN UNE A-3: 1:2000 Numérica; Gráfica 0 10 20 40

FECHA: JULIO 2022

TÍTULO DEL PLANO: ESTUDIO DE RUIDO
SITUACIÓN FUTURA. SOLO FERROCARRIL
NIVELES SONOROS Ln

Nº DE PLANO: 3.3

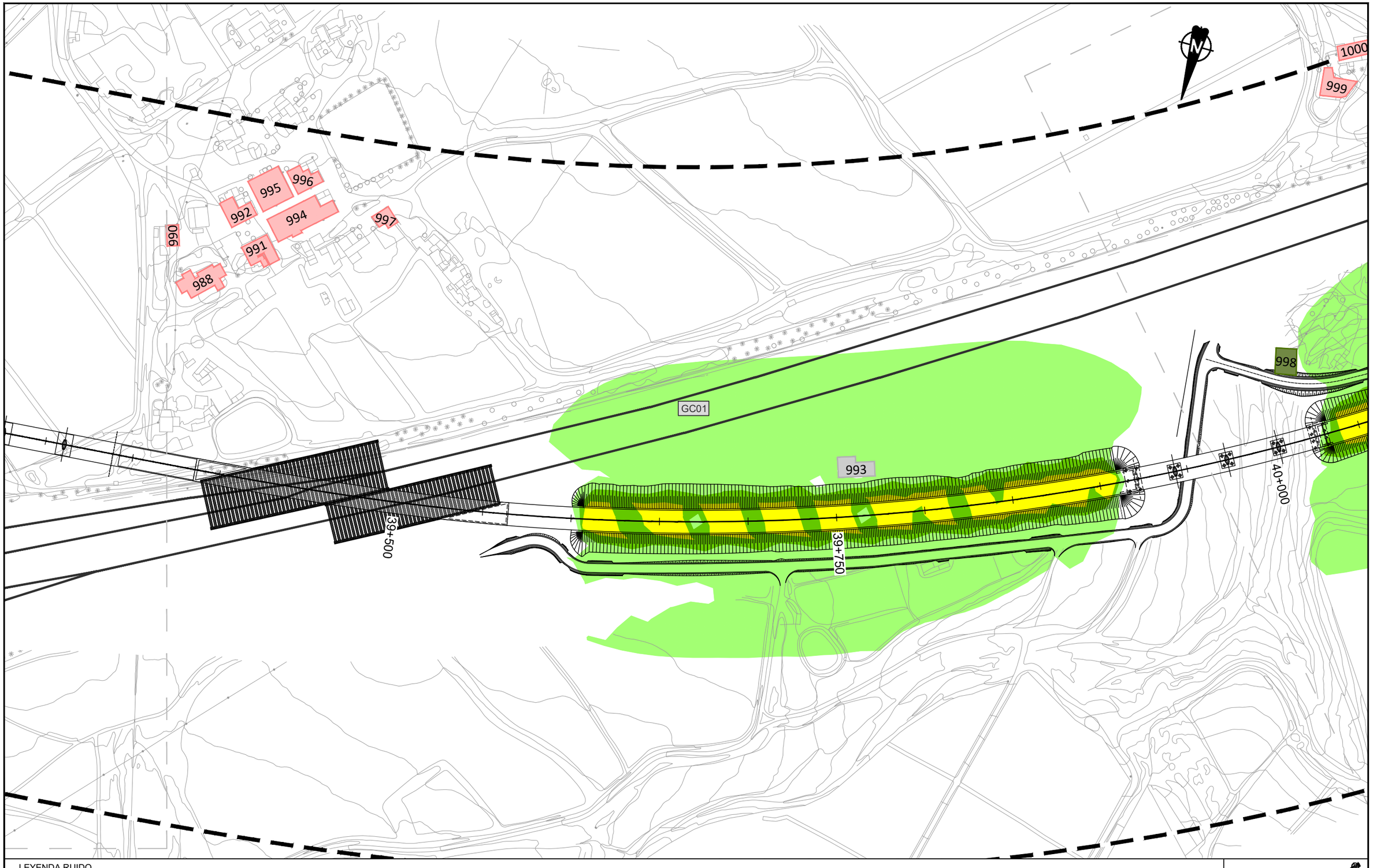

LEYENDA RUIDO

Ámbito 200m

Edificación

- Residencial
- Recreativo
- Cultural
- Docente
- Sanitario
- Terciario
- Industrial
- Otros

Niveles sonoros dB(A)

- 45-49
- 50-54
- 55-59
- 60-64
- 65-69
- 70-74
- ≥75

T5

VICEPRESIDENCIA
CONSEJERÍA DE OBRAS PÚBLICAS, INFRAESTRUCTURAS, TRANSPORTES Y MOVILIDAD
Cabildo de Gran Canaria

TÍTULO
TRAMITACIÓN AMBIENTAL DE LA INFRAESTRUCTURA FERROVIARIA ENTRE LAS PALMAS DE GRAN CANARIA Y MASPALOMAS Y ELEMENTOS ASOCIADOS. FASE B

AUTOR
ineco TGC TRANSPORTE DE GRAN CANARIA

ESCALA ORIGINAL EN UNE A-3
1:2000 Numérica
0 10 20 40 Gráfica

FECHA
JULIO 2022

TÍTULO DEL PLANO
ESTUDIO DE RUIDO
SITUACIÓN FUTURA. SOLO FERROCARRIL
NIVELES SONOROS Ln

Nº DE PLANO
3.3
Hoja 26 de 44

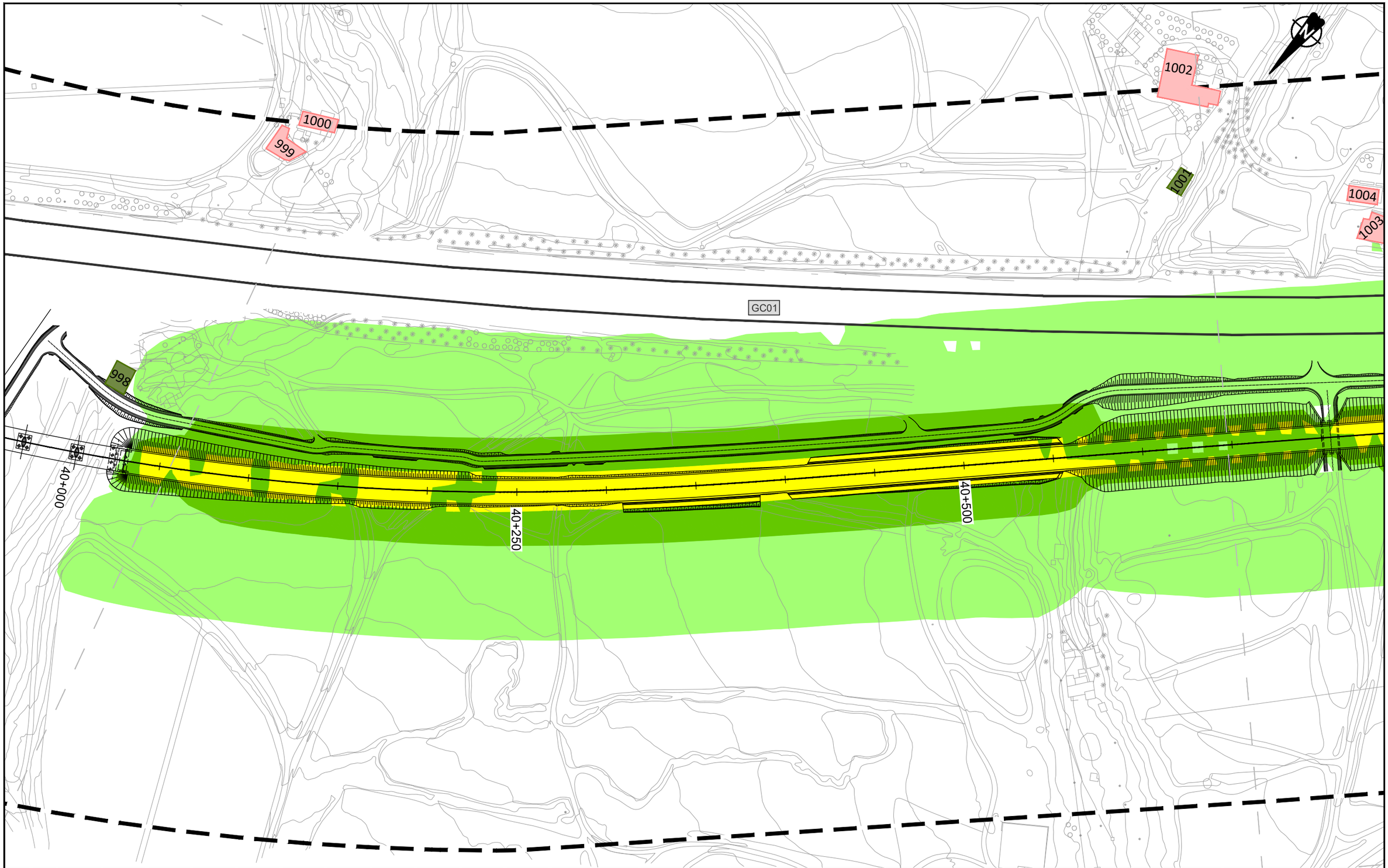

LEYENDA RUIDO

Ámbito 200m

Edificación

- Residencial
- Recreativo
- Cultural
- Docente
- Sanitario
- Terciario
- Industrial
- Otros

Niveles sonoros dB(A)

- 45-49
- 50-54
- 55-59
- 60-64
- 65-69
- 70-74
- ≥75



VICEPRESIDENCIA CONSEJERÍA DE OBRAS PUBLICAS, INFRAESTRUCTURAS, TRANSPORTES Y MOVILIDAD
Cabildo de Gran Canaria

TÍTULO
TRAMITACIÓN AMBIENTAL DE LA INFRAESTRUCTURA FERROVIARIA ENTRE LAS PALMAS DE GRAN CANARIA Y MASPALOMAS Y ELEMENTOS ASOCIADOS. FASE B

AUTOR
ineco TGC TRANSPORTE DE GRAN CANARIA

ESCALA ORIGINAL EN UNE A-3
1:2000
Numérica
Gráfica
0 10 20 40

FECHA
JULIO 2022

TÍTULO DEL PLANO
ESTUDIO DE RUIDO
SITUACIÓN FUTURA. SOLO FERROCARRIL
NIVELES SONOROS Ln

Nº DE PLANO
3.3
Hoja 27 de 44

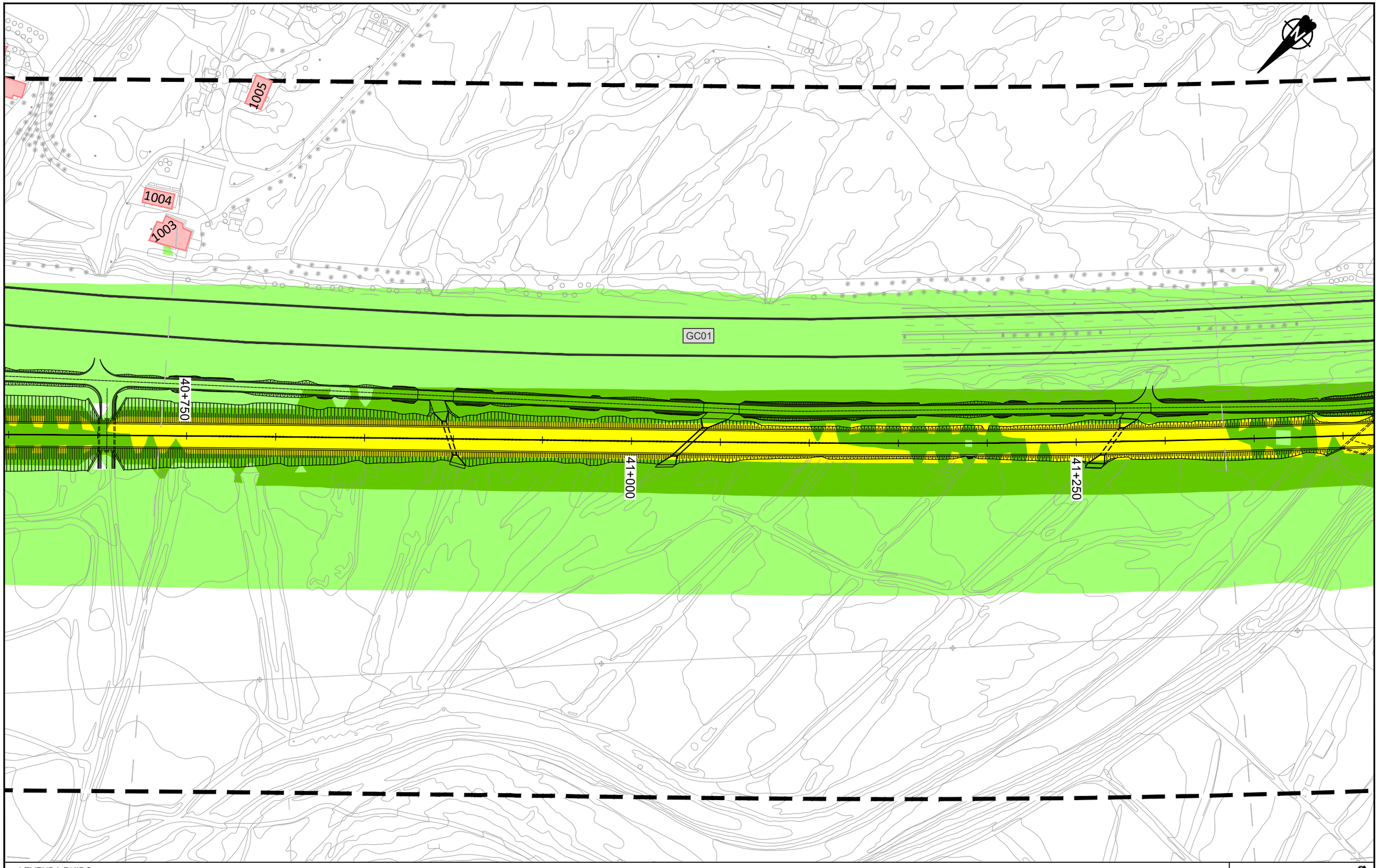

LEYENDA RUIDO

Ámbito 200m

Edificación

- Residencial
- Recreativo
- Cultural
- Docente
- Sanitario
- Terciario
- Industrial
- Otros

Niveles sonoros dB(A)

- 45-49
- 50-54
- 55-59
- 60-64
- 65-69
- 70-74
- ≥75

T5

Cabildo de Gran Canaria — VICEPRESIDENCIA CONSEJERÍA DE OBRAS PÚBLICAS, INFRAESTRUCTURAS, TRANSPORTES Y MOVILIDAD

TÍTULO: TRAMITACIÓN AMBIENTAL DE LA INFRAESTRUCTURA FERROVIARIA ENTRE LAS PALMAS DE GRAN CANARIA Y MASPALOMAS Y ELEMENTOS ASOCIADOS. FASE B

AUTOR: ineco TGC TRANSPORTE DE GRAN CANARIA

ESCALA ORIGINAL EN UNE A-3: 1:2000 Numérica; Gráfica 0 10 20 40

FECHA: JULIO 2022

TÍTULO DEL PLANO: ESTUDIO DE RUIDO
SITUACIÓN FUTURA. SOLO FERROCARRIL
NIVELES SONOROS Ln

Nº DE PLANO: 3.3

GC01

41+500

1006

41+750

42+000

LEYENDA RUIDO

Ámbito 200m

Edificación

- Residencial
- Recreativo
- Cultural
- Docente
- Sanitario
- Terciario
- Industrial
- Otros

Niveles sonoros dB(A)

- 45-49
- 50-54
- 55-59
- 60-64
- 65-69
- 70-74
- ≥75

T5

VICEPRESIDENCIA
CONSEJERÍA DE OBRAS PÚBLICAS, INFRAESTRUCTURAS, TRANSPORTES Y MOVILIDAD
Cabildo de Gran Canaria

TÍTULO

TRAMITACIÓN AMBIENTAL DE LA INFRAESTRUCTURA FERROVIARIA ENTRE LAS PALMAS DE GRAN CANARIA Y MASPALOMAS Y ELEMENTOS ASOCIADOS. FASE B

AUTOR

ineco TGC TRANSPORTE DE GRAN CANARIA

ESCALA ORIGINAL EN UNE A-3

1:2000 Numérica

0 10 20 40 Gráfica

FECHA

JULIO 2022

TÍTULO DEL PLANO

ESTUDIO DE RUIDO
SITUACIÓN FUTURA. SOLO FERROCARRIL
NIVELES SONOROS Ln

Nº DE PLANO

3.3

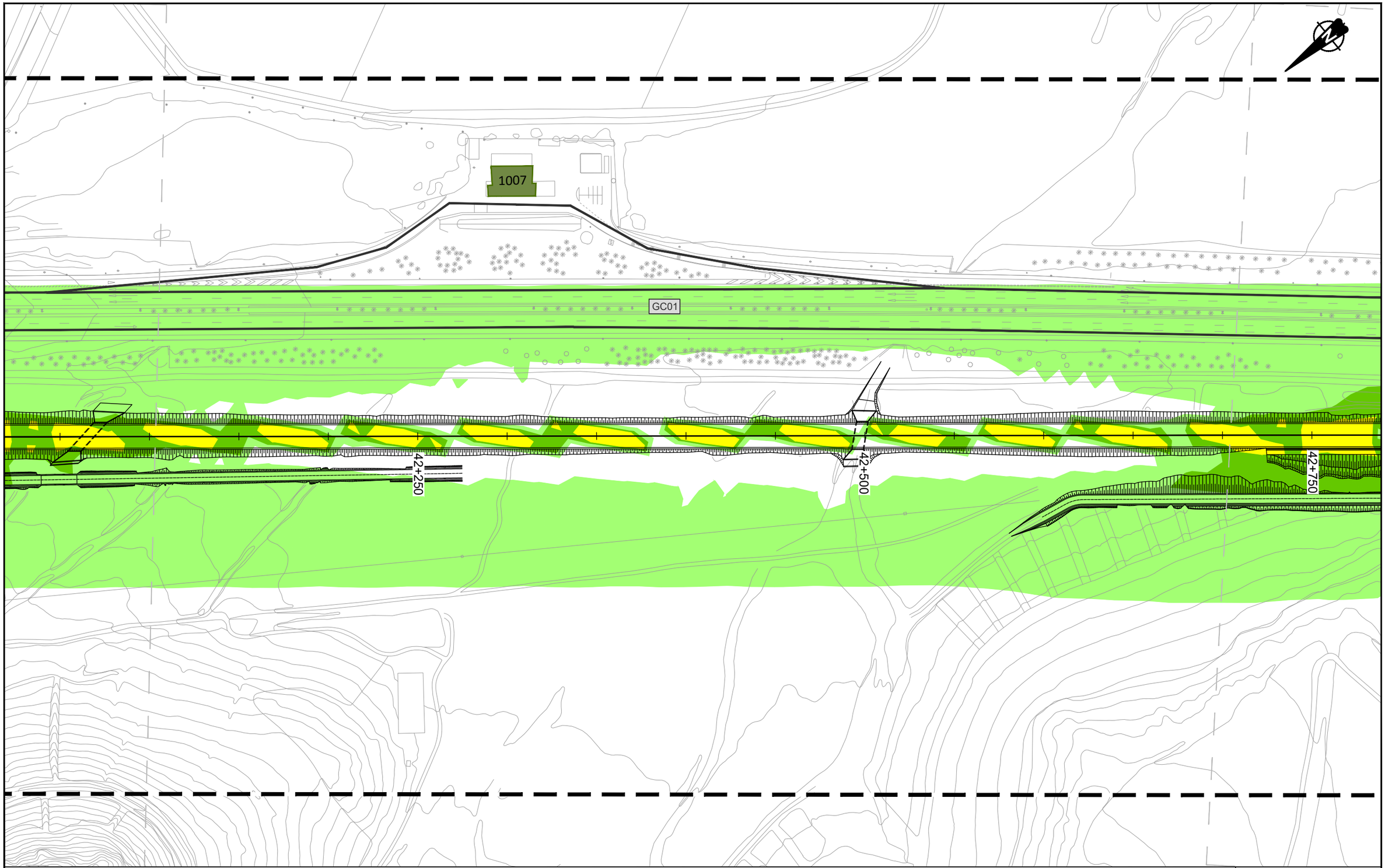

LEYENDA RUIDO

Ámbito 200m

Edificación

- Residencial
- Recreativo
- Cultural
- Docente
- Sanitario
- Terciario
- Industrial
- Otros

Niveles sonoros dB(A)

- 45-49
- 50-54
- 55-59
- 60-64
- 65-69
- 70-74
- ≥75

T5

VICEPRESIDENCIA
CONSEJERÍA DE OBRAS PÚBLICAS, INFRAESTRUCTURAS, TRANSPORTES Y MOVILIDAD
Cabildo de Gran Canaria

TÍTULO
TRAMITACIÓN AMBIENTAL DE LA INFRAESTRUCTURA FERROVIARIA ENTRE LAS PALMAS DE GRAN CANARIA Y MASPALOMAS Y ELEMENTOS ASOCIADOS. FASE B

AUTOR
ineco TGC TRANSPORTE DE GRAN CANARIA

ESCALA ORIGINAL EN UNE A-3
1:2000
Numérica
Gráfica
0 10 20 40

FECHA
JULIO 2022

TÍTULO DEL PLANO
ESTUDIO DE RUIDO
SITUACIÓN FUTURA. SOLO FERROCARRIL
NIVELES SONOROS Ln

Nº DE PLANO
3.3
Hoja 30 de 44

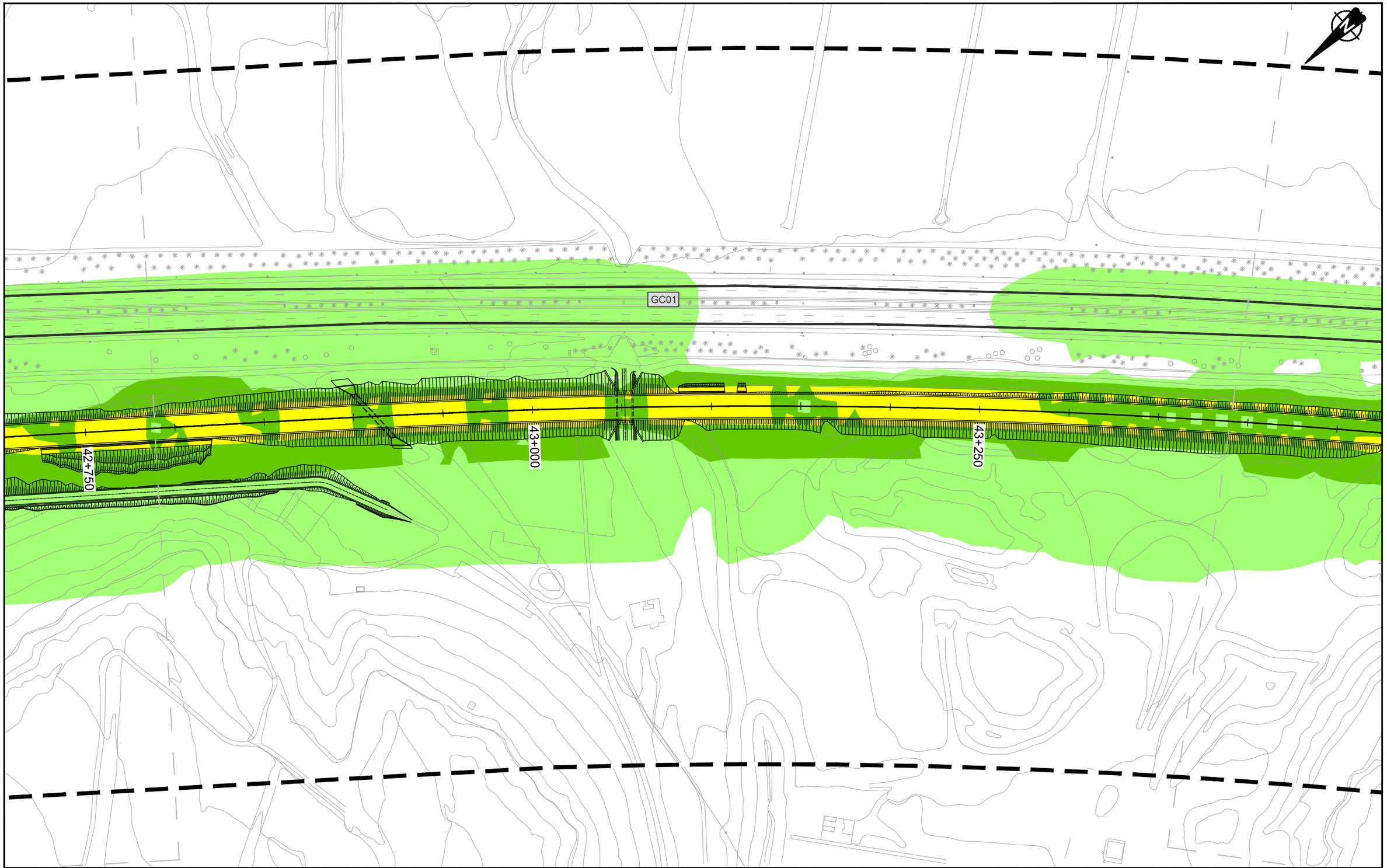

LEYENDA RUIDO

Ámbito 200m

Edificación

- Residencial
- Recreativo
- Cultural
- Docente
- Sanitario
- Terciario
- Industrial
- Otros

Niveles sonoros dB(A)

- 45-49
- 50-54
- 55-59
- 60-64
- 65-69
- 70-74
- ≥75

T5

Cabildo de Gran Canaria
VICEPRESIDENCIA
CONSEJERÍA DE OBRAS PÚBLICAS, INFRAESTRUCTURAS, TRANSPORTES Y MOVILIDAD

TÍTULO
TRAMITACIÓN AMBIENTAL DE LA INFRAESTRUCTURA FERROVIARIA ENTRE LAS PALMAS DE GRAN CANARIA Y MASPALOMAS Y ELEMENTOS ASOCIADOS. FASE B

AUTOR
ineco TGC TRANSPORTE DE GRAN CANARIA

ESCALA ORIGINAL EN UNE A-3
1:2000 Numérica
Gráfica 0 10 20 40

FECHA
JULIO 2022

TÍTULO DEL PLANO
ESTUDIO DE RUIDO
SITUACIÓN FUTURA. SOLO FERROCARRIL
NIVELES SONOROS Ln

Nº DE PLANO
3.3
Hoja 31 de 44

GC01

43+500

43+750

44+000

FIN TRAMO 5

INICIO TRAMO 6

LEYENDA RUIDO

Ámbito 200m

Edificación

- Residencial
- Recreativo
- Cultural
- Docente
- Sanitario
- Terciario
- Industrial
- Otros

Niveles sonoros dB(A)

- 45-49
- 50-54
- 55-59
- 60-64
- 65-69
- 70-74
- ≥75

T6

Cabildo de Gran Canaria

VICEPRESIDENCIA
CONSEJERÍA DE OBRAS PÚBLICAS, INFRAESTRUCTURAS, TRANSPORTES Y MOVILIDAD

TÍTULO

TRAMITACIÓN AMBIENTAL DE LA INFRAESTRUCTURA FERROVIARIA ENTRE LAS PALMAS DE GRAN CANARIA Y MASPALOMAS Y ELEMENTOS ASOCIADOS. FASE B

AUTOR

ineco TGC TRANSPORTE DE GRAN CANARIA

ESCALA ORIGINAL EN UNE A-3

1:2000 Numérica

0 10 20 40 Gráfica

FECHA

JULIO 2022

TÍTULO DEL PLANO

ESTUDIO DE RUIDO
SITUACIÓN FUTURA. SOLO FERROCARRIL
NIVELES SONOROS Ln

Nº DE PLANO

3.3

GC01

44+250

44+500

44+750

LEYENDA RUIDO

Ámbito 200m

Edificación

- Residencial
- Recreativo
- Cultural
- Docente
- Sanitario
- Terciario
- Industrial
- Otros

Niveles sonoros dB(A)

- 45-49
- 50-54
- 55-59
- 60-64
- 65-69
- 70-74
- ≥75

T6

VICEPRESIDENCIA
CONSEJERÍA DE OBRAS PÚBLICAS, INFRAESTRUCTURAS, TRANSPORTES Y MOVILIDAD
Cabildo de Gran Canaria

TÍTULO
TRAMITACIÓN AMBIENTAL DE LA INFRAESTRUCTURA FERROVIARIA ENTRE LAS PALMAS DE GRAN CANARIA Y MASPALOMAS Y ELEMENTOS ASOCIADOS. FASE B

AUTOR
ineco TGC TRANSPORTE DE GRAN CANARIA

ESCALA ORIGINAL EN UNE A-3
1:2000 Numérica
Gráfica 0 10 20 40

FECHA
JULIO 2022

TÍTULO DEL PLANO
ESTUDIO DE RUIDO
SITUACIÓN FUTURA. SOLO FERROCARRIL
NIVELES SONOROS Ln

Nº DE PLANO
3.3
Hoja 33 de 44

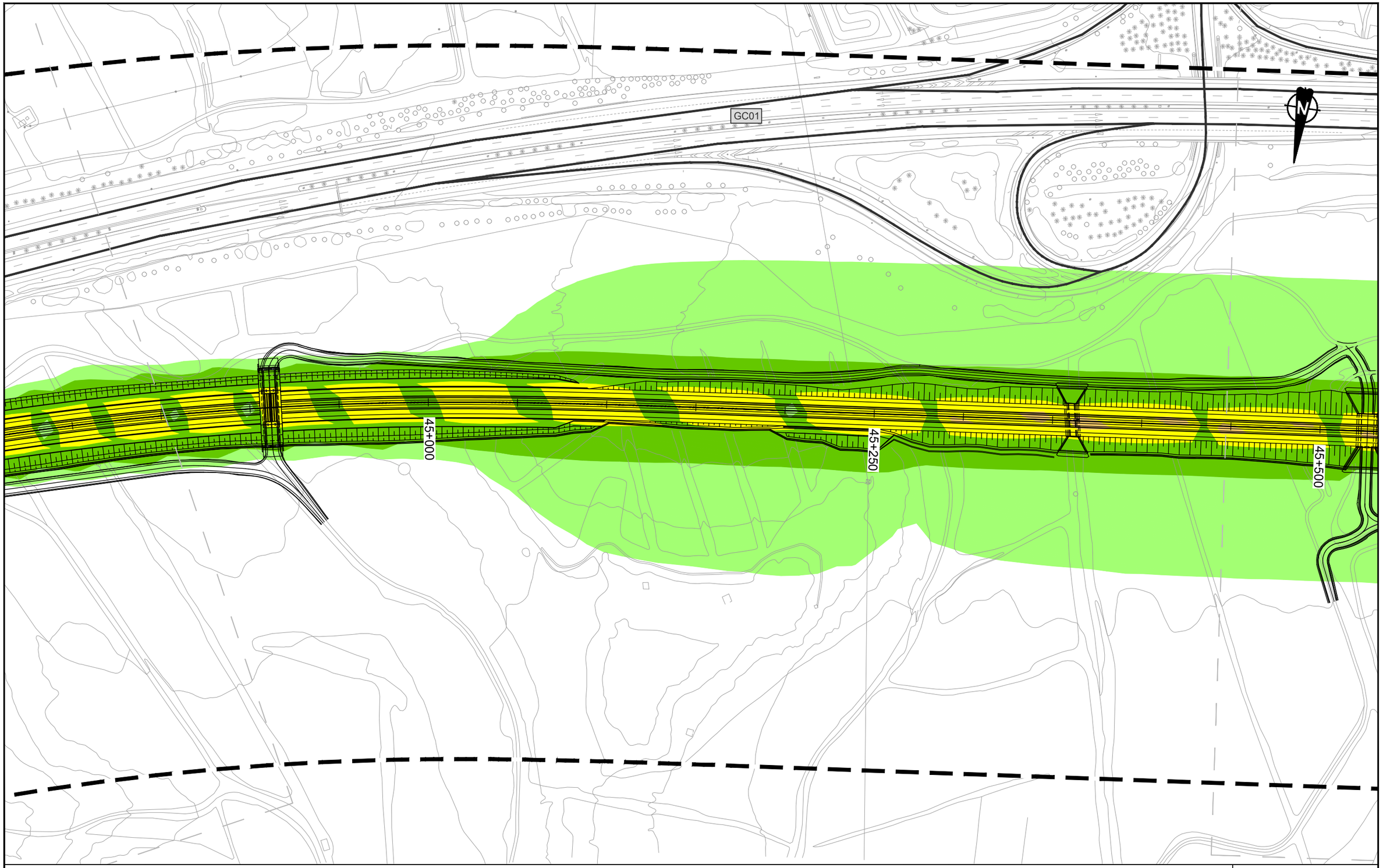

LEYENDA RUIDO

Ámbito 200m

Edificación

- Residencial
- Recreativo
- Cultural
- Docente
- Sanitario
- Terciario
- Industrial
- Otros

Niveles sonoros dB(A)

- 45-49
- 50-54
- 55-59
- 60-64
- 65-69
- 70-74
- ≥75

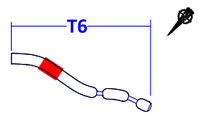

VICEPRESIDENCIA CONSEJERÍA DE OBRAS PUBLICAS, INFRAESTRUCTURAS, TRANSPORTES Y MOVILIDAD
Cabildo de Gran Canaria

TÍTULO
TRAMITACIÓN AMBIENTAL DE LA INFRAESTRUCTURA FERROVIARIA ENTRE LAS PALMAS DE GRAN CANARIA Y MASPALOMAS Y ELEMENTOS ASOCIADOS. FASE B

AUTOR
ineco TGC TRANSPORTE DE GRAN CANARIA

ESCALA ORIGINAL EN UNE A-3
1:2000 Numérica
0 10 20 40 Gráfica

FECHA
JULIO 2022

TÍTULO DEL PLANO
ESTUDIO DE RUIDO
SITUACIÓN FUTURA. SOLO FERROCARRIL
NIVELES SONOROS Ln

Nº DE PLANO
3.3
Hoja 34 de 44

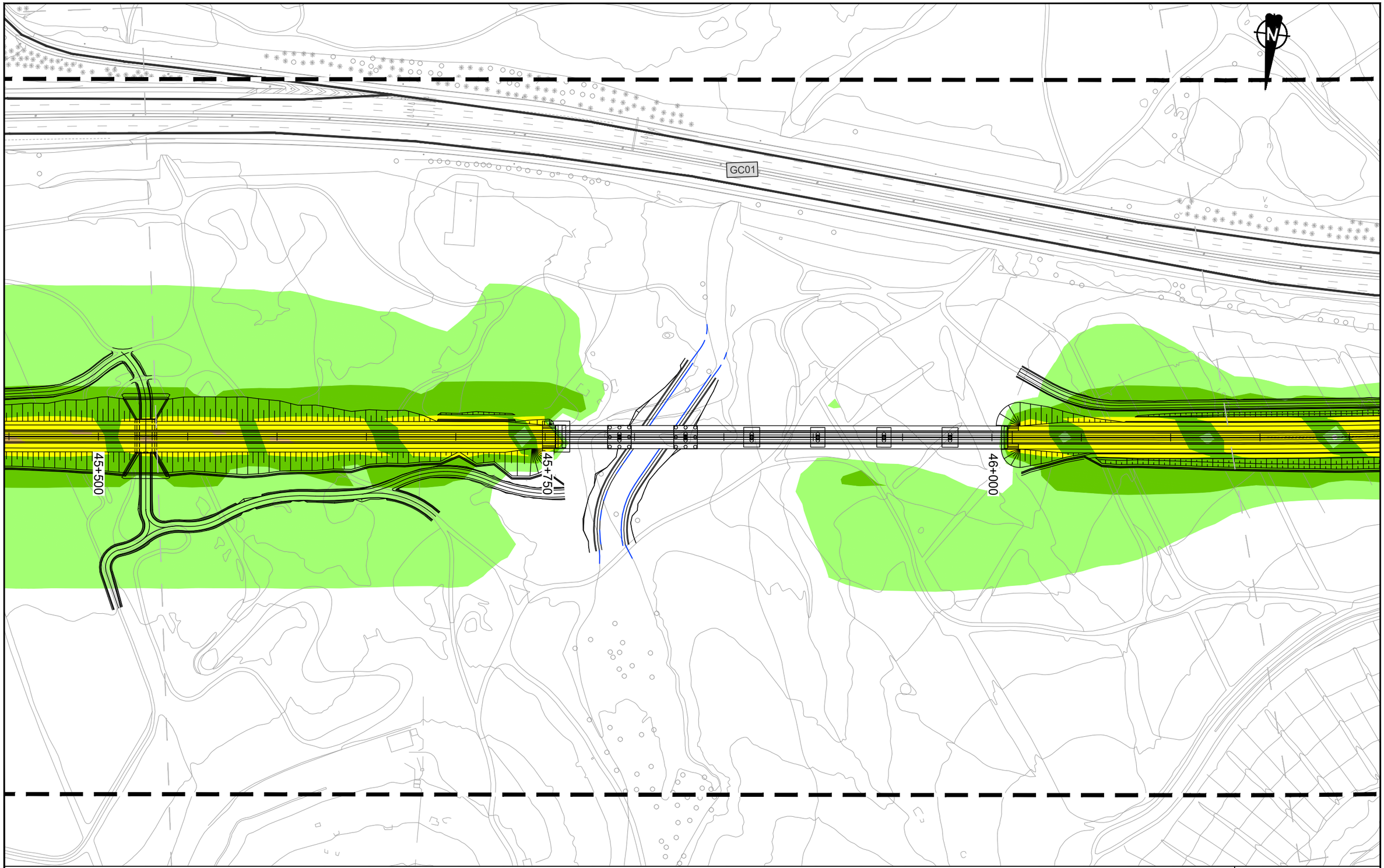

LEYENDA RUIDO

Ámbito 200m

Edificación

- Residencial
- Recreativo
- Cultural
- Docente
- Sanitario
- Terciario
- Industrial
- Otros

Niveles sonoros dB(A)

- 45-49
- 50-54
- 55-59
- 60-64
- 65-69
- 70-74
- ≥75

T6

VICEPRESIDENCIA
CONSEJERÍA DE OBRAS PÚBLICAS, INFRAESTRUCTURAS, TRANSPORTES Y MOVILIDAD
Cabildo de Gran Canaria

TÍTULO
TRAMITACIÓN AMBIENTAL DE LA INFRAESTRUCTURA FERROVIARIA ENTRE LAS PALMAS DE GRAN CANARIA Y MASPALOMAS Y ELEMENTOS ASOCIADOS. FASE B

AUTOR
ineco TGC TRANSPORTE DE GRAN CANARIA

ESCALA ORIGINAL EN UNE A-3
1:2000
Numérica
Gráfica
0 10 20 40

FECHA
JULIO 2022

TÍTULO DEL PLANO
ESTUDIO DE RUIDO
SITUACIÓN FUTURA. SOLO FERROCARRIL
NIVELES SONOROS Ln

Nº DE PLANO
3.3
Hoja 35 de 44

GC01

46+250

46+500

46+750

LEYENDA RUIDO

Ámbito 200m

Edificación

- Residencial
- Recreativo
- Cultural
- Docente
- Sanitario
- Terciario
- Industrial
- Otros

Niveles sonoros dB(A)

- 45-49
- 50-54
- 55-59
- 60-64
- 65-69
- 70-74
- ≥75

T6

VICEPRESIDENCIA
CONSEJERÍA DE OBRAS PÚBLICAS, INFRAESTRUCTURAS, TRANSPORTES Y MOVILIDAD
Cabildo de Gran Canaria

TÍTULO

TRAMITACIÓN AMBIENTAL DE LA INFRAESTRUCTURA FERROVIARIA ENTRE LAS PALMAS DE GRAN CANARIA Y MASPALOMAS Y ELEMENTOS ASOCIADOS. FASE B

AUTOR

ineco TGC TRANSPORTE DE GRAN CANARIA

ESCALA ORIGINAL EN UNE A-3

1:2000 Numérica

0 10 20 40 Gráfica

FECHA

JULIO 2022

TÍTULO DEL PLANO

ESTUDIO DE RUIDO
SITUACIÓN FUTURA. SOLO FERROCARRIL
NIVELES SONOROS Ln

Nº DE PLANO

3.3

Hoja 36 de 44

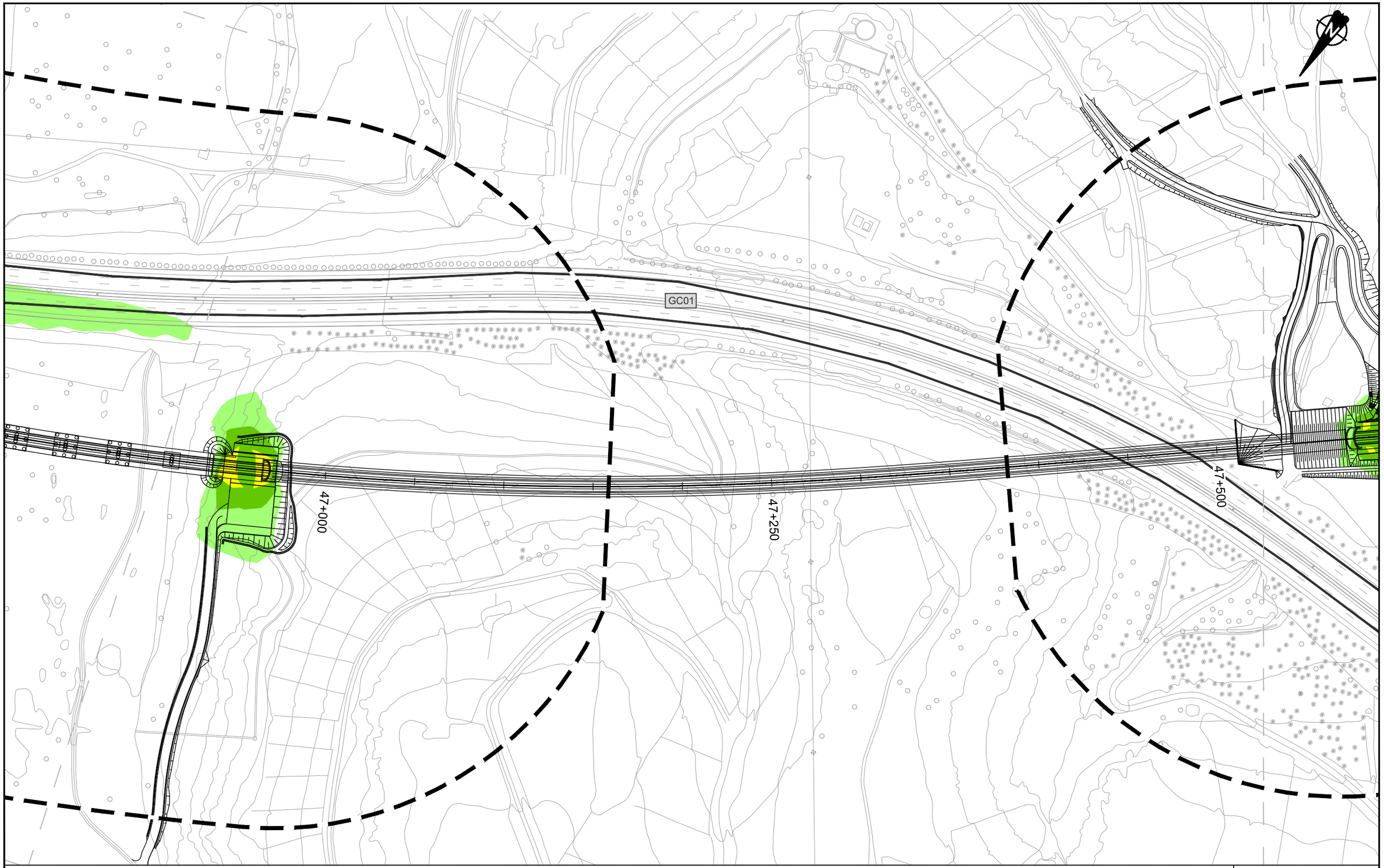

LEYENDA RUIDO

Ámbito 200m

Edificación

- Residencial
- Recreativo
- Cultural
- Docente
- Sanitario
- Terciario
- Industrial
- Otros

Niveles sonoros dB(A)

- 45-49
- 50-54
- 55-59
- 60-64
- 65-69
- 70-74
- ≥75

T6

VICEPRESIDENCIA
CONSEJERÍA DE OBRAS PÚBLICAS, INFRAESTRUCTURAS, TRANSPORTES Y MOVILIDAD
Cabildo de Gran Canaria

TÍTULO

TRAMITACIÓN AMBIENTAL DE LA INFRAESTRUCTURA FERROVIARIA ENTRE LAS PALMAS DE GRAN CANARIA Y MASPALOMAS Y ELEMENTOS ASOCIADOS. FASE B

AUTOR

ineco TGC TRANSPORTE DE GRAN CANARIA

ESCALA ORIGINAL EN UNE A-3

1:2000

Numérica

Gráfica 0 10 20 40

FECHA

JULIO 2022

TÍTULO DEL PLANO

ESTUDIO DE RUIDO
SITUACIÓN FUTURA. SOLO FERROCARRIL
NIVELES SONOROS Ln

Nº DE PLANO

3.3

Hoja 37 de 44

47+750

48+000

48+250

LEYENDA RUIDO

Ámbito 200m

Edificación

- Residencial
- Recreativo
- Cultural
- Docente
- Sanitario
- Terciario
- Industrial
- Otros

Niveles sonoros dB(A)

- 45-49
- 50-54
- 55-59
- 60-64
- 65-69
- 70-74
- ≥75

T6

VICEPRESIDENCIA
CONSEJERÍA DE OBRAS PÚBLICAS, INFRAESTRUCTURAS, TRANSPORTES Y MOVILIDAD
Cabildo de Gran Canaria

TÍTULO

TRAMITACIÓN AMBIENTAL DE LA INFRAESTRUCTURA FERROVIARIA ENTRE LAS PALMAS DE GRAN CANARIA Y MASPALOMAS Y ELEMENTOS ASOCIADOS. FASE B

AUTOR

ineco TGC TRANSPORTE DE GRAN CANARIA

ESCALA ORIGINAL EN UNE A-3

1:2000 Numérica

0 10 20 40 Gráfica

FECHA

JULIO 2022

TÍTULO DEL PLANO

ESTUDIO DE RUIDO
SITUACIÓN FUTURA. SOLO FERROCARRIL
NIVELES SONOROS Ln

Nº DE PLANO

3.3



LEYENDA RUIDO

Ámbito 200m

Edificación

- Residencial
- Recreativo
- Cultural
- Docente
- Sanitario
- Terciario
- Industrial
- Otros

Niveles sonoros dB(A)

- 45-49
- 50-54
- 55-59
- 60-64
- 65-69
- 70-74
- ≥75

T6

VICEPRESIDENCIA CONSEJERÍA DE OBRAS PÚBLICAS, INFRAESTRUCTURAS, TRANSPORTES Y MOVILIDAD
Cabildo de Gran Canaria

TÍTULO
TRAMITACIÓN AMBIENTAL DE LA INFRAESTRUCTURA FERROVIARIA ENTRE LAS PALMAS DE GRAN CANARIA Y MASPALOMAS Y ELEMENTOS ASOCIADOS. FASE B

AUTOR
ineco TGC TRANSPORTE DE GRAN CANARIA

ESCALA ORIGINAL EN UNE A-3
1:2000 Numérica
Gráfica 0 10 20 40

FECHA
JULIO 2022

TÍTULO DEL PLANO
ESTUDIO DE RUIDO
SITUACIÓN FUTURA. SOLO FERROCARRIL
NIVELES SONOROS Ln

Nº DE PLANO
3.3
Hoja 39 de 44

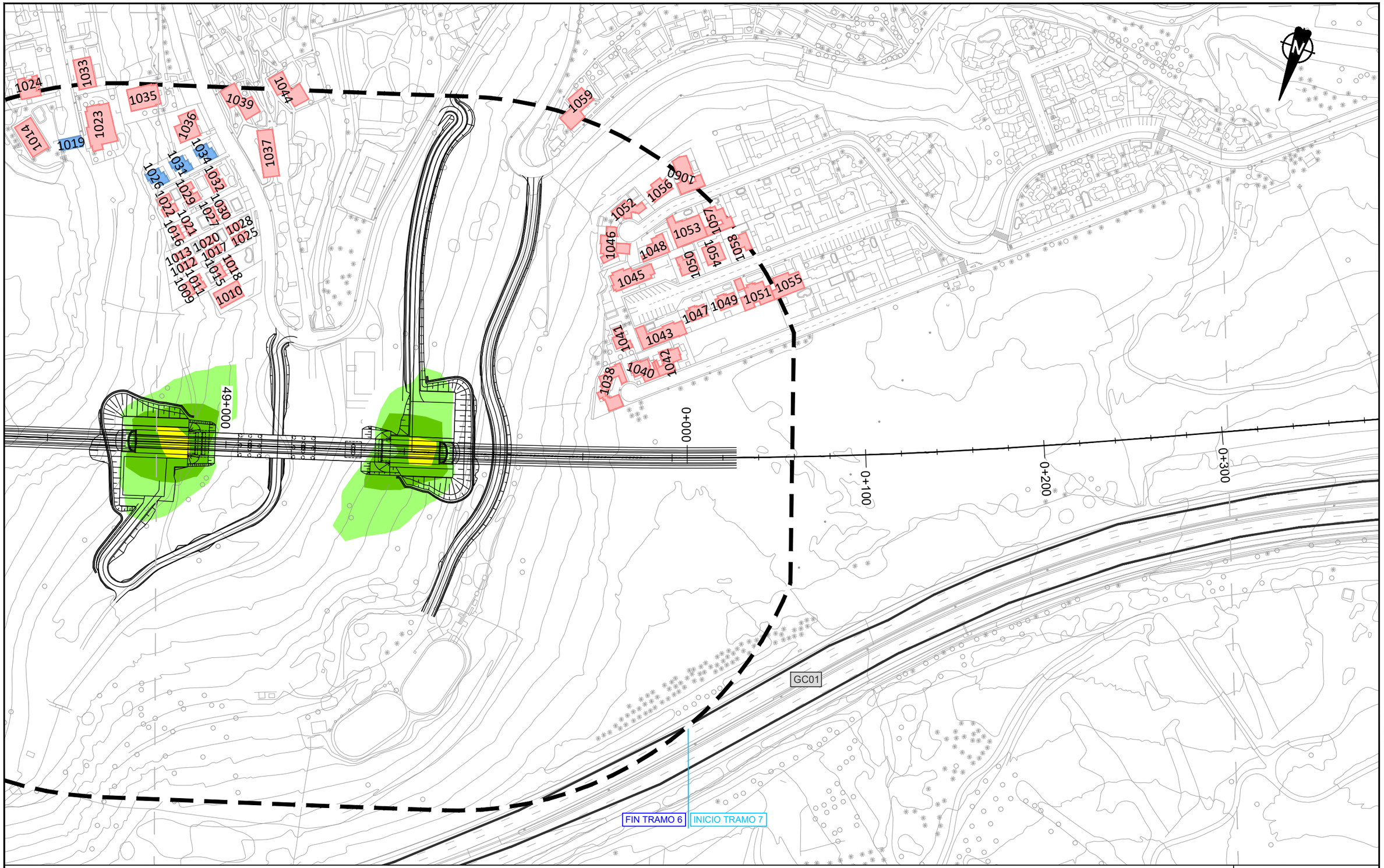

LEYENDA RUIDO

Ámbito 200m

Edificación

- Residencial
- Recreativo
- Cultural
- Docente
- Sanitario
- Terciario
- Industrial
- Otros

Niveles sonoros dB(A)

- 45-49
- 50-54
- 55-59
- 60-64
- 65-69
- 70-74
- ≥75

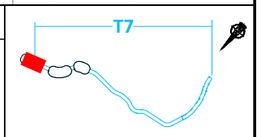

VICEPRESIDENCIA CONSEJERÍA DE OBRAS PÚBLICAS, INFRAESTRUCTURAS, TRANSPORTES Y MOVILIDAD
Cabildo de Gran Canaria

TÍTULO
TRAMITACIÓN AMBIENTAL DE LA INFRAESTRUCTURA FERROVIARIA ENTRE LAS PALMAS DE GRAN CANARIA Y MASPALOMAS Y ELEMENTOS ASOCIADOS. FASE B

AUTOR
ineco TGC TRANSPORTE DE GRAN CANARIA

ESCALA ORIGINAL EN UNE A-3
1:2000 Numérica
0 10 20 40 Gráfica

FECHA
JULIO 2022

TÍTULO DEL PLANO
ESTUDIO DE RUIDO
SITUACIÓN FUTURA. SOLO FERROCARRIL
NIVELES SONOROS Ln

Nº DE PLANO
3.3
Hoja 40 de 44

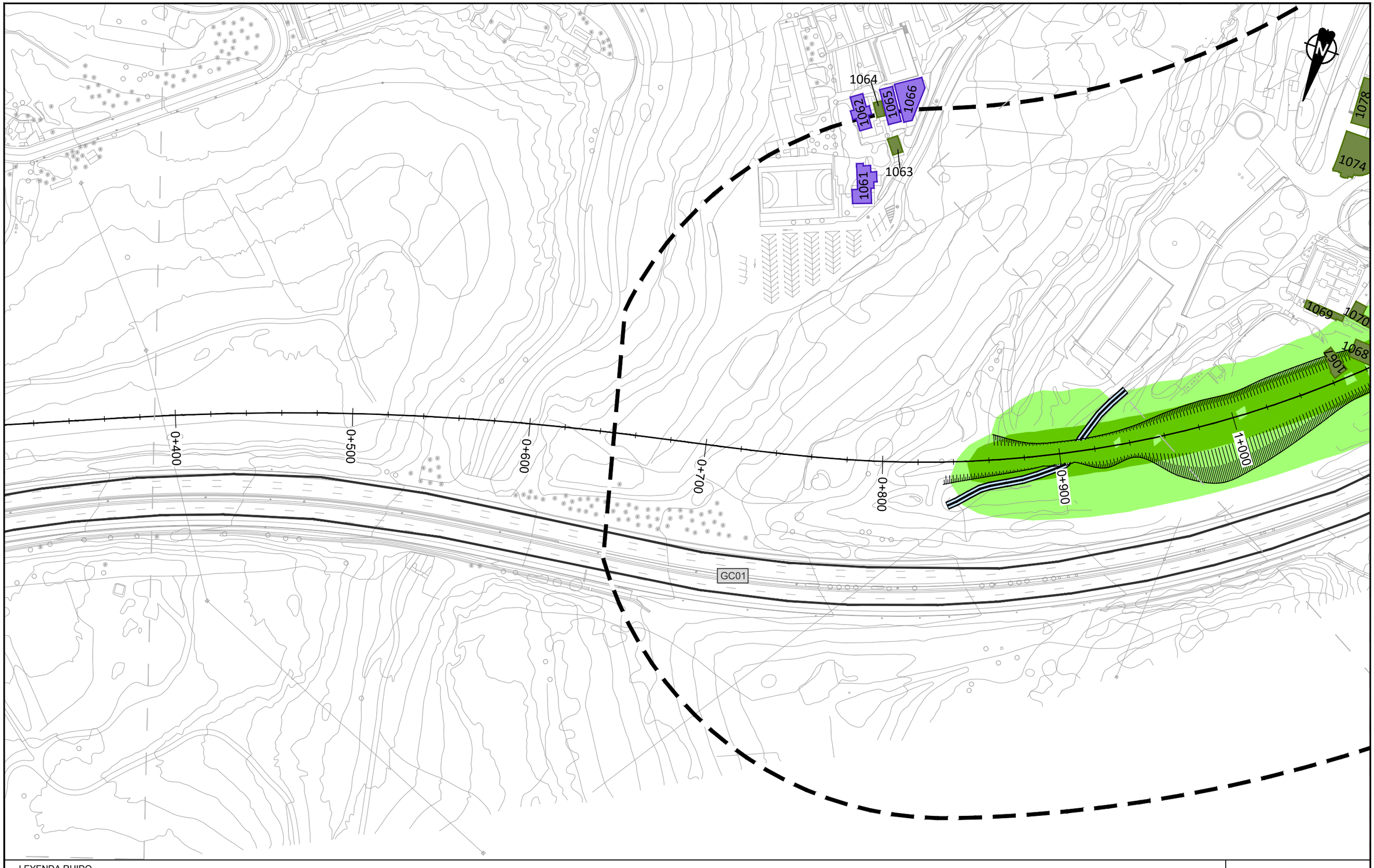

LEYENDA RUIDO

Ámbito 200m

Edificación

- Residencial
- Recreativo
- Cultural
- Docente
- Sanitario
- Terciario
- Industrial
- Otros

Niveles sonoros dB(A)

- 45-49
- 50-54
- 55-59
- 60-64
- 65-69
- 70-74
- ≥75

T7

VICEPRESIDENCIA CONSEJERÍA DE OBRAS PÚBLICAS, INFRAESTRUCTURAS, TRANSPORTES Y MOVILIDAD
Cabildo de Gran Canaria

TÍTULO
TRAMITACIÓN AMBIENTAL DE LA INFRAESTRUCTURA FERROVIARIA ENTRE LAS PALMAS DE GRAN CANARIA Y MASPALOMAS Y ELEMENTOS ASOCIADOS. FASE B

AUTOR
ineco TGC TRANSPORTE DE GRAN CANARIA

ESCALA ORIGINAL EN UNE A-3
1:2000 Numérica
0 10 20 40 Gráfica

FECHA
JULIO 2022

TÍTULO DEL PLANO
ESTUDIO DE RUIDO
SITUACIÓN FUTURA. SOLO FERROCARRIL
NIVELES SONOROS Ln

Nº DE PLANO
3.3
Hoja 41 de 44

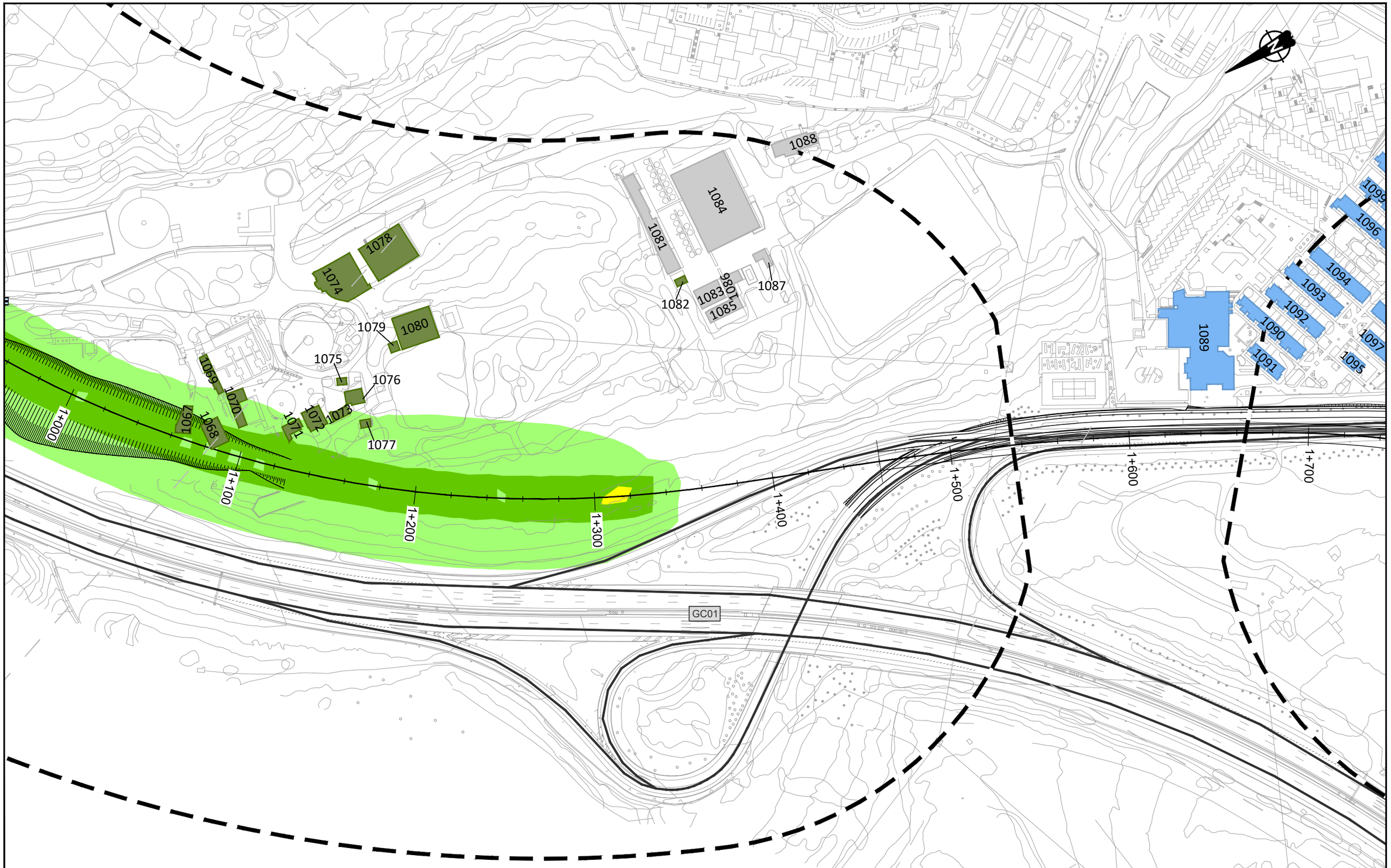

LEYENDA RUIDO

Ámbito 200m

Edificación

- Residencial
- Recreativo
- Cultural
- Docente
- Sanitario
- Terciario
- Industrial
- Otros

Niveles sonoros dB(A)

- 45-49
- 50-54
- 55-59
- 60-64
- 65-69
- 70-74
- ≥75

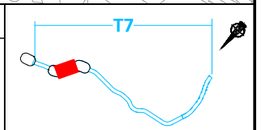

VICEPRESIDENCIA
CONSEJERÍA DE OBRAS PÚBLICAS, INFRAESTRUCTURAS, TRANSPORTES Y MOVILIDAD
Cabildo de Gran Canaria

TÍTULO
TRAMITACIÓN AMBIENTAL DE LA INFRAESTRUCTURA FERROVIARIA ENTRE LAS PALMAS DE GRAN CANARIA Y MASPALOMAS Y ELEMENTOS ASOCIADOS. FASE B

AUTOR
ineco TGC TRANSPORTE DE GRAN CANARIA

ESCALA ORIGINAL EN UNE A-3
1:2000 Numérica
Gráfica 0 10 20 40

FECHA
JULIO 2022

TÍTULO DEL PLANO
ESTUDIO DE RUIDO
SITUACIÓN FUTURA. SOLO FERROCARRIL
NIVELES SONOROS Ln

Nº DE PLANO
3.3
Hoja 42 de 44

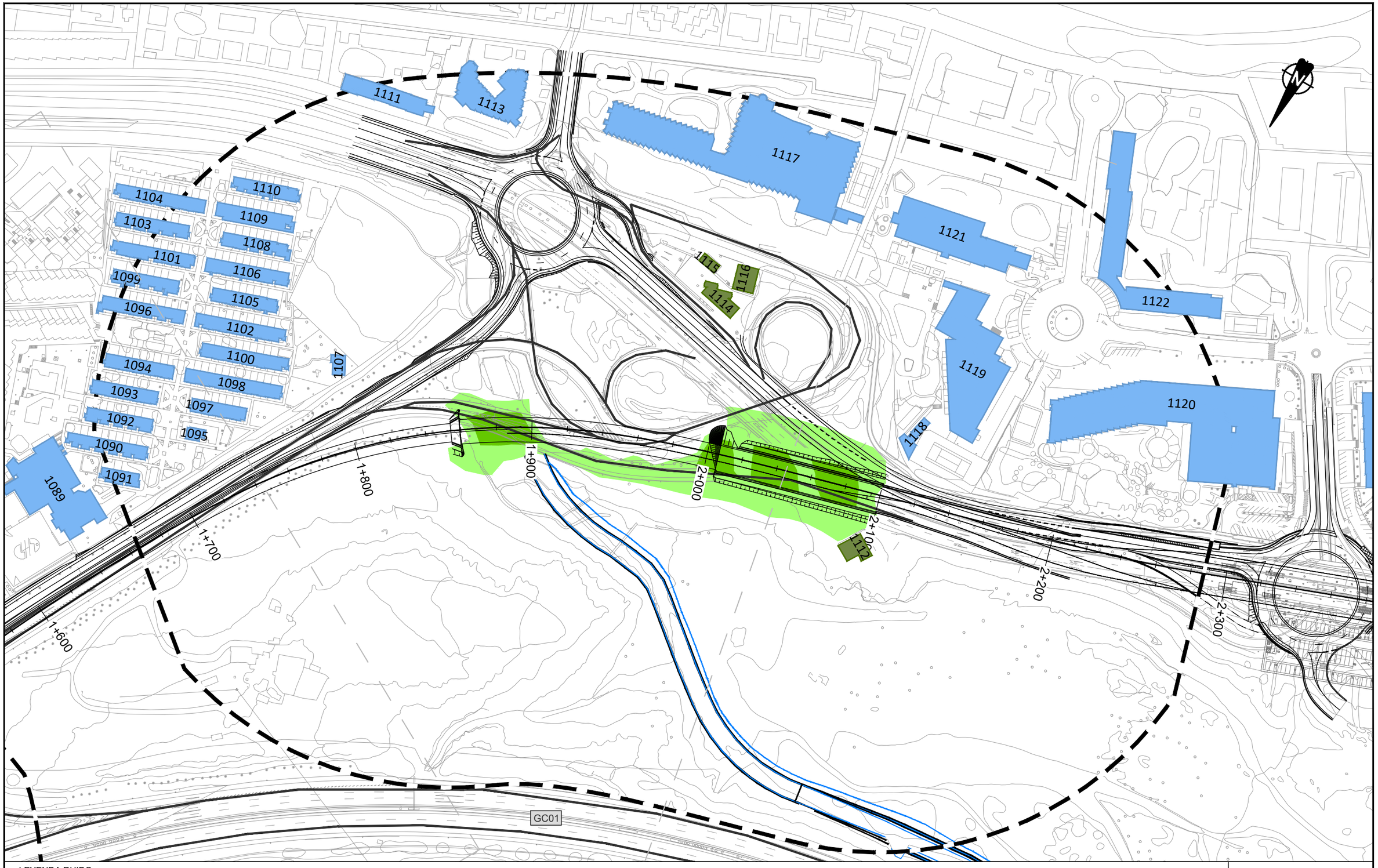

LEYENDA RUIDO

Ámbito 200m

Edificación

- Residencial
- Recreativo
- Cultural
- Docente
- Sanitario
- Terciario
- Industrial
- Otros

Niveles sonoros dB(A)

- 45-49
- 50-54
- 55-59
- 60-64
- 65-69
- 70-74
- ≥75

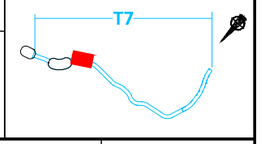

Cabildo de Gran Canaria
VICEPRESIDENCIA
CONSEJERÍA DE OBRAS PÚBLICAS, INFRAESTRUCTURAS, TRANSPORTES Y MOVILIDAD

TÍTULO
TRAMITACIÓN AMBIENTAL DE LA INFRAESTRUCTURA FERROVIARIA ENTRE LAS PALMAS DE GRAN CANARIA Y MASPALOMAS Y ELEMENTOS ASOCIADOS. FASE B

AUTOR
ineco TGC TRANSPORTE DE GRAN CANARIA

ESCALA ORIGINAL EN UNE A-3
1:2000
Numérica
Gráfica
0 10 20 40

FECHA
JULIO 2022

TÍTULO DEL PLANO
ESTUDIO DE RUIDO
SITUACIÓN FUTURA. SOLO FERROCARRIL
NIVELES SONOROS Ln

Nº DE PLANO
3.3
Hoja 43 de 44

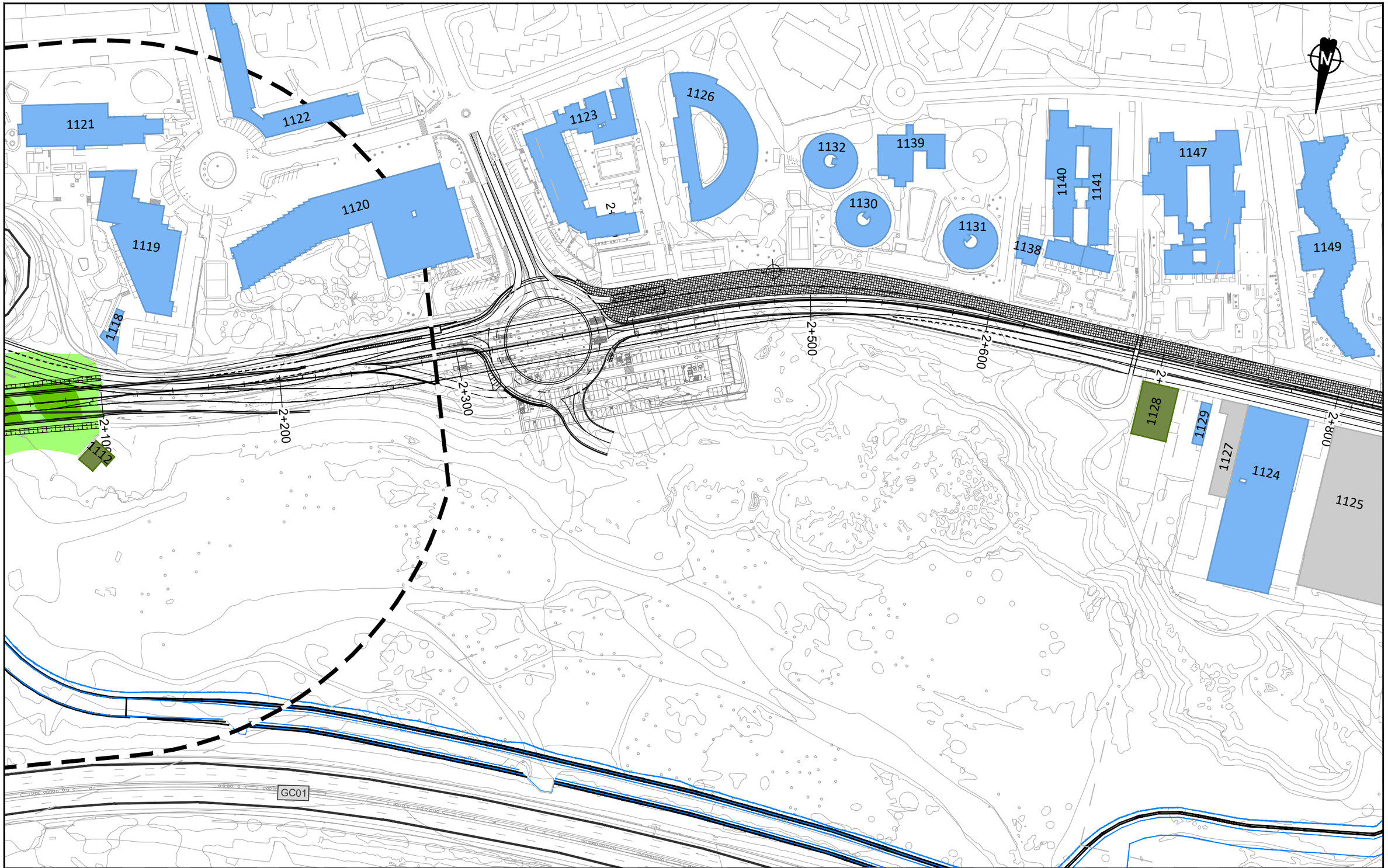

LEYENDA RUIDO

Ámbito 200m

Edificación

- Residencial
- Recreativo
- Cultural
- Docente
- Sanitario
- Terciario
- Industrial
- Otros

Niveles sonoros dB(A)

- 45-49
- 50-54
- 55-59
- 60-64
- 65-69
- 70-74
- ≥75

T7

VICEPRESIDENCIA CONSEJERÍA DE OBRAS PÚBLICAS, INFRAESTRUCTURAS, TRANSPORTES Y MOVILIDAD. Cabildo de Gran Canaria	TÍTULO: TRAMITACIÓN AMBIENTAL DE LA INFRAESTRUCTURA FERROVIARIA ENTRE LAS PALMAS DE GRAN CANARIA Y MASPALOMAS Y ELEMENTOS ASOCIADOS. FASE B	AUTOR: ineco TGC TRANSPORTE DE GRAN CANARIA	ESCALA ORIGINAL EN UNE A-3: 1:2000 Numérica; Gráfica 0 10 20 40	FECHA: JULIO 2022	TÍTULO DEL PLANO: ESTUDIO DE RUIDO SITUACIÓN FUTURA. SOLO FERROCARRIL NIVELES SONOROS Ln	Nº DE PLANO: 3.3 Hoja 44 de 44

LEYENDA RUIDO

Ámbito 200m

Edificación

- Residencial
- Recreativo
- Cultural
- Docente
- Sanitario
- Terciario
- Industrial
- Otros

Niveles sonoros dB(A)

- 60-64
- 65-69
- 70-74
- ≥75

T3

VICEPRESIDENCIA CONSEJERÍA DE OBRAS PÚBLICAS, INFRAESTRUCTURAS, TRANSPORTES Y MOVILIDAD — Cabildo de Gran Canaria	TÍTULO: TRAMITACIÓN AMBIENTAL DE LA INFRAESTRUCTURA FERROVIARIA ENTRE LAS PALMAS DE GRAN CANARIA Y MASPALOMAS Y ELEMENTOS ASOCIADOS. FASE B	AUTOR: ineco TGC TRANSPORTE DE GRAN CANARIA	ESCALA ORIGINAL EN UNE A-3: 1:2000 Numérica; Gráfica 0 10 20 40	FECHA: JULIO 2022	TÍTULO DEL PLANO: ESTUDIO DE RUIDO SITUACIÓN FUTURA. TODAS LAS FUENTES NIVELES SONOROS Ld	Nº DE PLANO: 4.1 Hoja 01 de 44

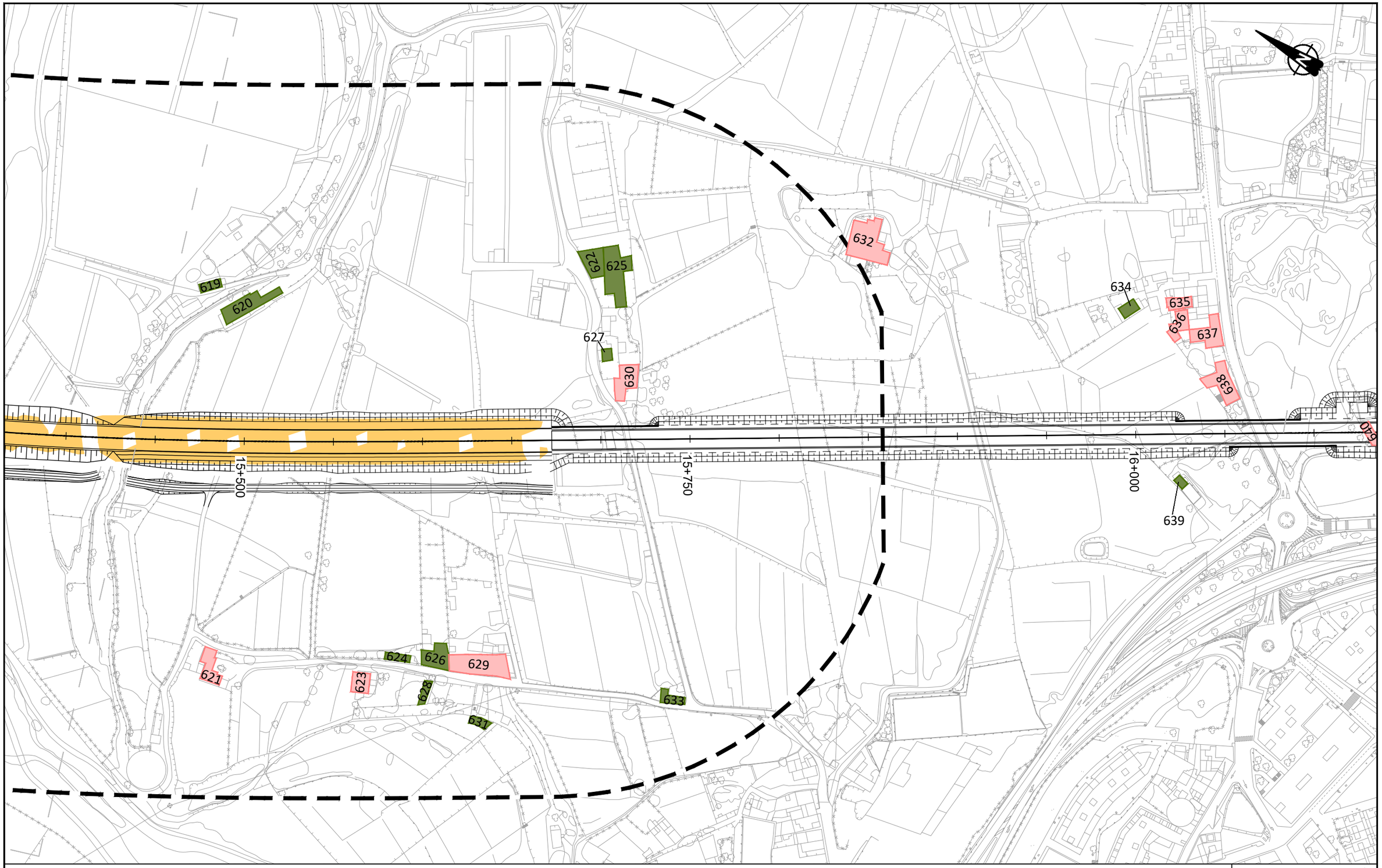

LEYENDA RUIDO

Ámbito 200m

Edificación

- Residencial
- Recreativo
- Cultural
- Docente
- Sanitario
- Terciario
- Industrial
- Otros

Niveles sonoros dB(A)

- 60-64
- 65-69
- 70-74
- ≥75

T3

VICEPRESIDENCIA CONSEJERÍA DE OBRAS PÚBLICAS, INFRAESTRUCTURAS, TRANSPORTES Y MOVILIDAD
Cabildo de Gran Canaria

TÍTULO
TRAMITACIÓN AMBIENTAL DE LA INFRAESTRUCTURA FERROVIARIA ENTRE LAS PALMAS DE GRAN CANARIA Y MASPALOMAS Y ELEMENTOS ASOCIADOS. FASE B

AUTOR
ineco TGC TRANSPORTE DE GRAN CANARIA

ESCALA ORIGINAL EN UNE A-3
1:2000
Numérica
Gráfica
0 10 20 40

FECHA
JULIO 2022

TÍTULO DEL PLANO
ESTUDIO DE RUIDO
SITUACIÓN FUTURA. TODAS LAS FUENTES
NIVELES SONOROS Ld

Nº DE PLANO
4.1
Hoja 02 de 44

ESTACIÓN DE TELDE

17+000

17+250

17+500

LEYENDA RUIDO

Ámbito 200m

Edificación

- Residencial
- Recreativo
- Cultural
- Docente
- Sanitario
- Terciario
- Industrial
- Otros

Niveles sonoros dB(A)

- 60-64
- 65-69
- 70-74
- ≥75

T3

VICEPRESIDENCIA CONSEJERÍA DE OBRAS PÚBLICAS, INFRAESTRUCTURAS, TRANSPORTES Y MOVILIDAD	TÍTULO: TRAMITACIÓN AMBIENTAL DE LA INFRAESTRUCTURA FERROVIARIA ENTRE LAS PALMAS DE GRAN CANARIA Y MASPALOMAS Y ELEMENTOS ASOCIADOS. FASE B	AUTOR: ineco TGC	ESCALA ORIGINAL EN UNE A-3: 1:2000 Numérica; Gráfica 0 10 20 40	FECHA: JULIO 2022	TÍTULO DEL PLANO: ESTUDIO DE RUIDO SITUACIÓN FUTURA. TODAS LAS FUENTES NIVELES SONOROS Ld	Nº DE PLANO: 4.1 Hoja 03 de 44

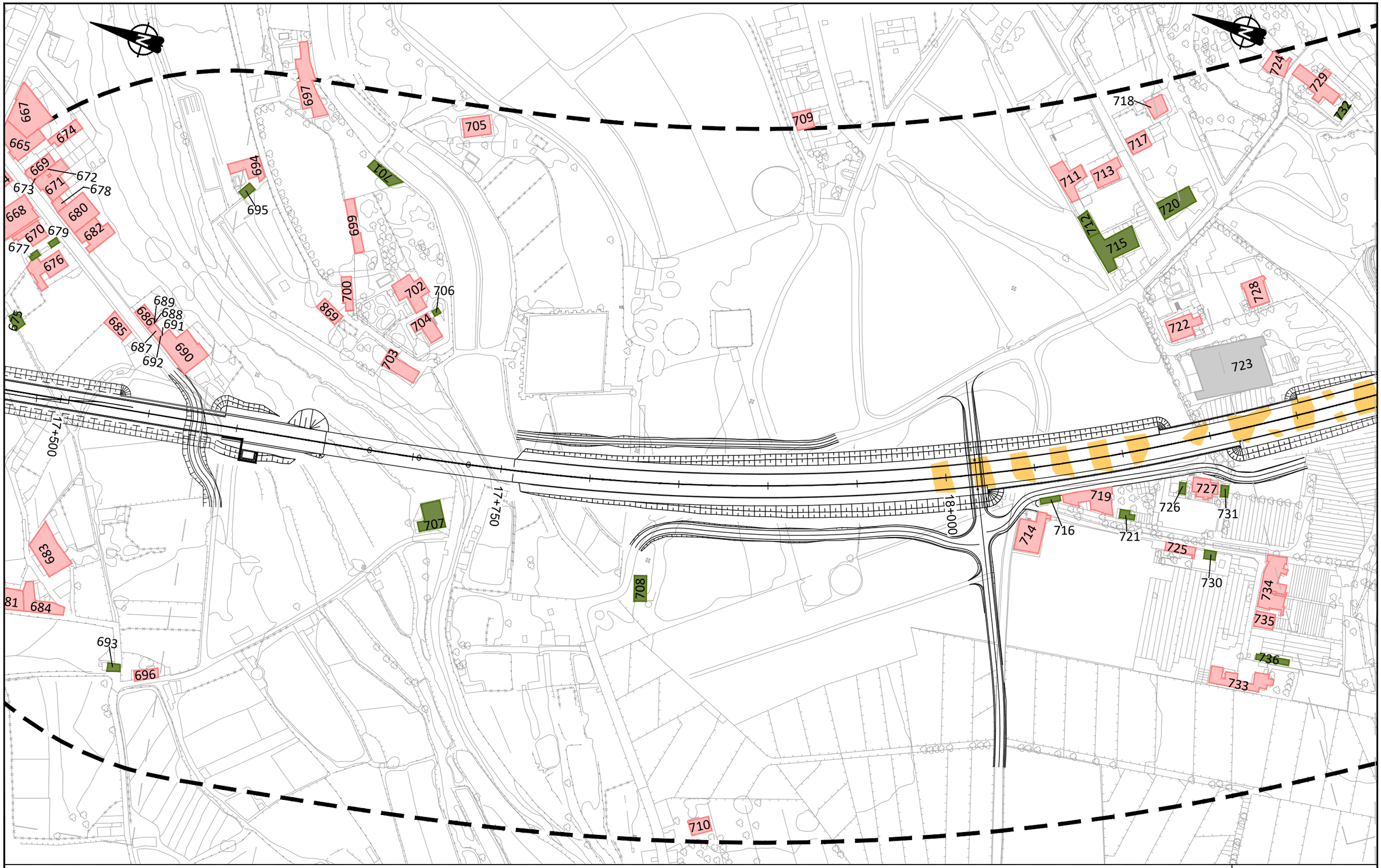

LEYENDA RUIDO

Ámbito 200m

Edificación

- Residencial
- Recreativo
- Cultural
- Docente
- Sanitario
- Terciario
- Industrial
- Otros

Niveles sonoros dB(A)

- 60-64
- 65-69
- 70-74
- ≥75

T3

VICEPRESIDENCIA CONSEJERÍA DE OBRAS PÚBLICAS, INFRAESTRUCTURAS, TRANSPORTES Y MOVILIDAD – Cabildo de Gran Canaria	TÍTULO: TRAMITACIÓN AMBIENTAL DE LA INFRAESTRUCTURA FERROVIARIA ENTRE LAS PALMAS DE GRAN CANARIA Y MASPALOMAS Y ELEMENTOS ASOCIADOS. FASE B	AUTOR: ineco TGC TRANSPORTE DE GRAN CANARIA	ESCALA ORIGINAL EN UNE A-3: 1:2000 Numérica; Gráfica 0 10 20 40	FECHA: JULIO 2022	TÍTULO DEL PLANO: ESTUDIO DE RUIDO SITUACIÓN FUTURA. TODAS LAS FUENTES NIVELES SONOROS Ld	Nº DE PLANO: 4.1 Hoja 04 de 44

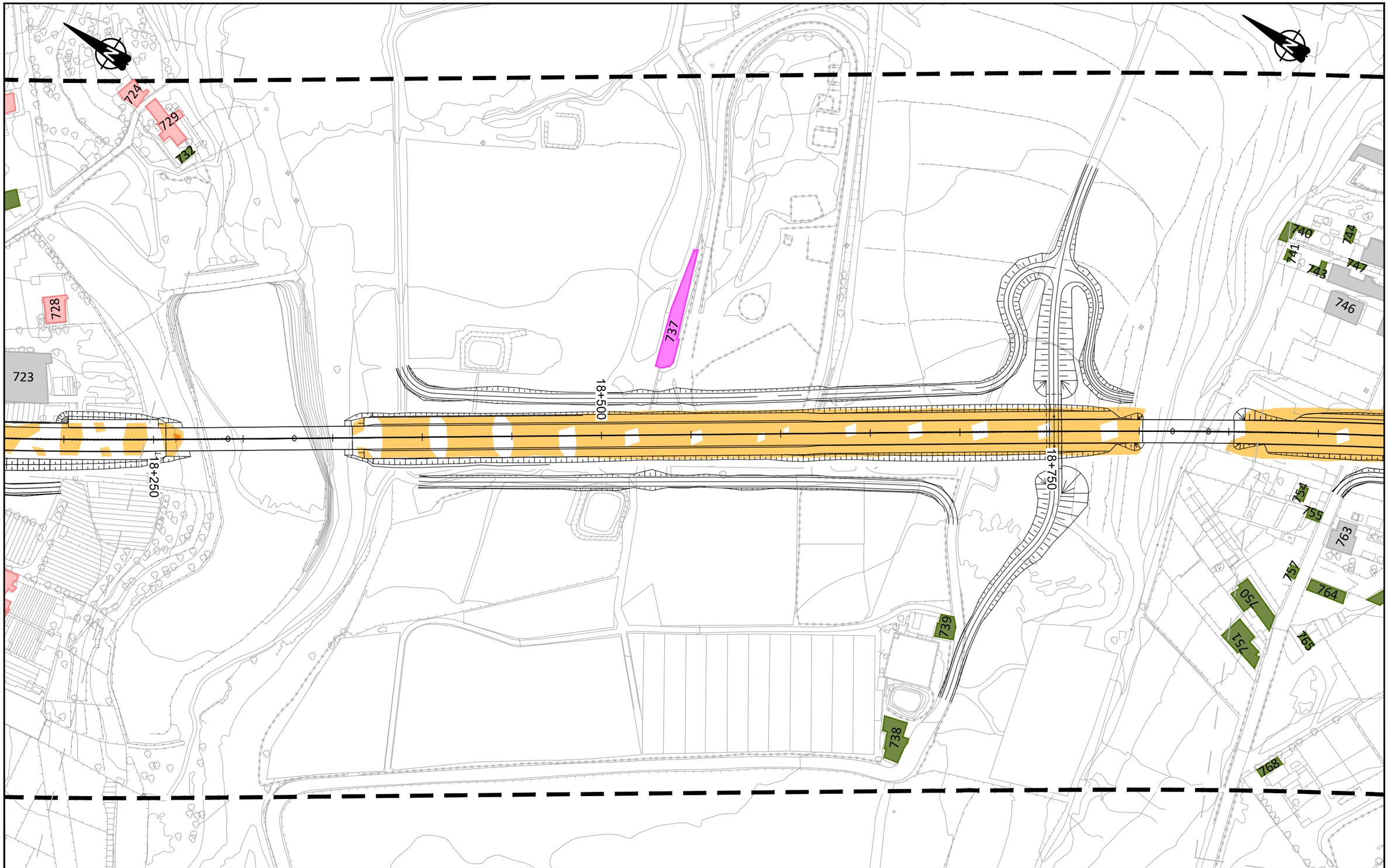

LEYENDA RUIDO

Ámbito 200m

Edificación

- Residencial
- Recreativo
- Cultural
- Docente
- Sanitario
- Terciario
- Industrial
- Otros

Niveles sonoros dB(A)

- 60-64
- 65-69
- 70-74
- ≥75

T3

VICEPRESIDENCIA CONSEJERÍA DE OBRAS PÚBLICAS, INFRAESTRUCTURAS, TRANSPORTES Y MOVILIDAD
Cabildo de Gran Canaria

TÍTULO
TRAMITACIÓN AMBIENTAL DE LA INFRAESTRUCTURA FERROVIARIA ENTRE LAS PALMAS DE GRAN CANARIA Y MASPALOMAS Y ELEMENTOS ASOCIADOS. FASE B

AUTOR
ineco TGC TRANSPORTE DE GRAN CANARIA

ESCALA ORIGINAL EN UNE A-3
1:2000
Numérica
Gráfica
0 10 20 40

FECHA
JULIO 2022

TÍTULO DEL PLANO
ESTUDIO DE RUIDO
SITUACIÓN FUTURA. TODAS LAS FUENTES
NIVELES SONOROS Ld

Nº DE PLANO
4.1
Hoja 05 de 44

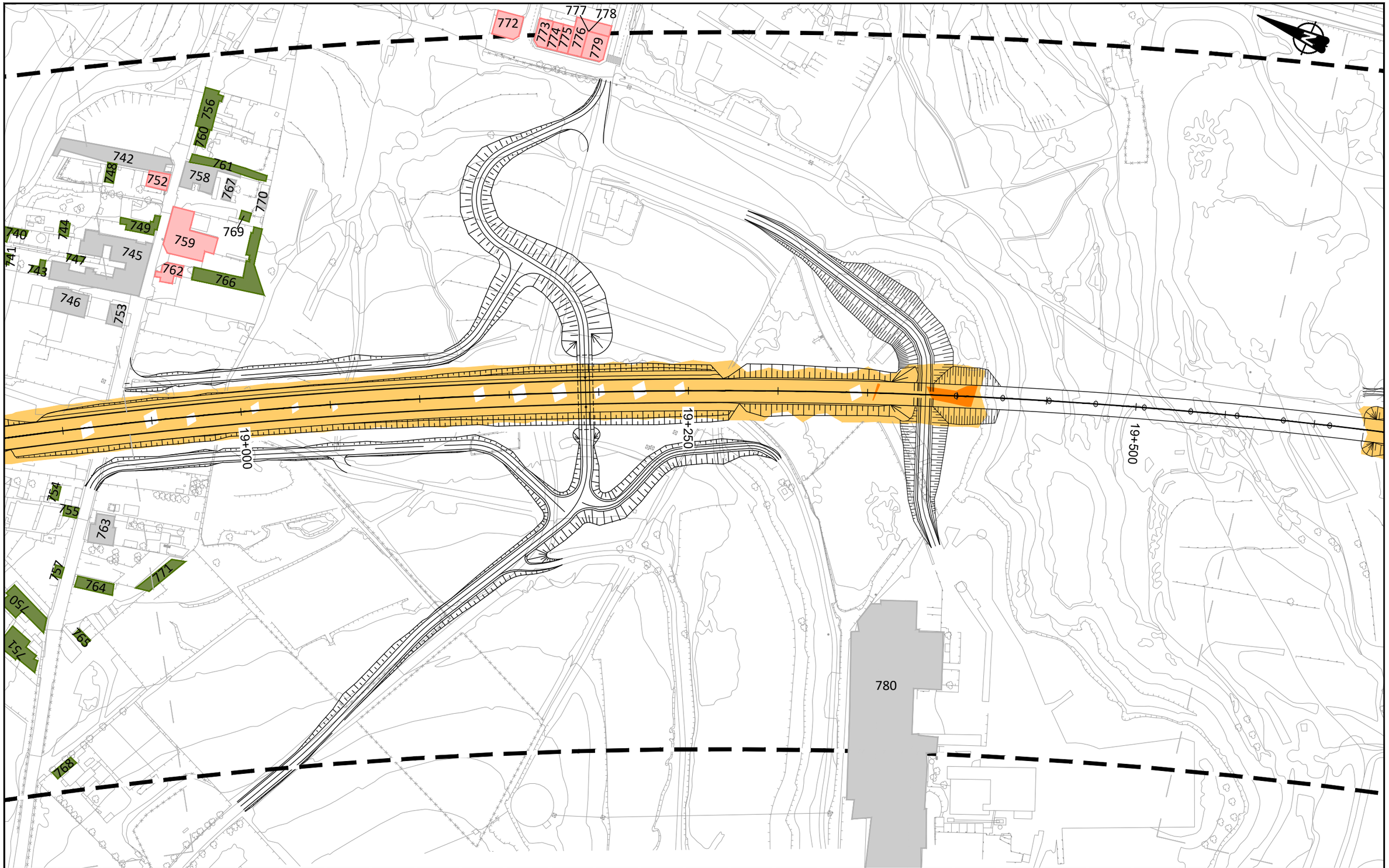

LEYENDA RUIDO

Ámbito 200m

Edificación

- Residencial
- Recreativo
- Cultural
- Docente
- Sanitario
- Terciario
- Industrial
- Otros

Niveles sonoros dB(A)

- 60-64
- 65-69
- 70-74
- ≥75

T3

VICEPRESIDENCIA CONSEJERÍA DE OBRAS PÚBLICAS, INFRAESTRUCTURAS, TRANSPORTES Y MOVILIDAD. Cabildo de Gran Canaria	TÍTULO: TRAMITACIÓN AMBIENTAL DE LA INFRAESTRUCTURA FERROVIARIA ENTRE LAS PALMAS DE GRAN CANARIA Y MASPALOMAS Y ELEMENTOS ASOCIADOS. FASE B	AUTOR: ineco TGC TRANSPORTE DE GRAN CANARIA	ESCALA ORIGINAL EN UNE A-3: 1:2000 Numérica; Gráfica 0 10 20 40	FECHA: JULIO 2022	TÍTULO DEL PLANO: ESTUDIO DE RUIDO SITUACIÓN FUTURA. TODAS LAS FUENTES NIVELES SONOROS Ld	Nº DE PLANO: 4.1 Hoja 06 de 44

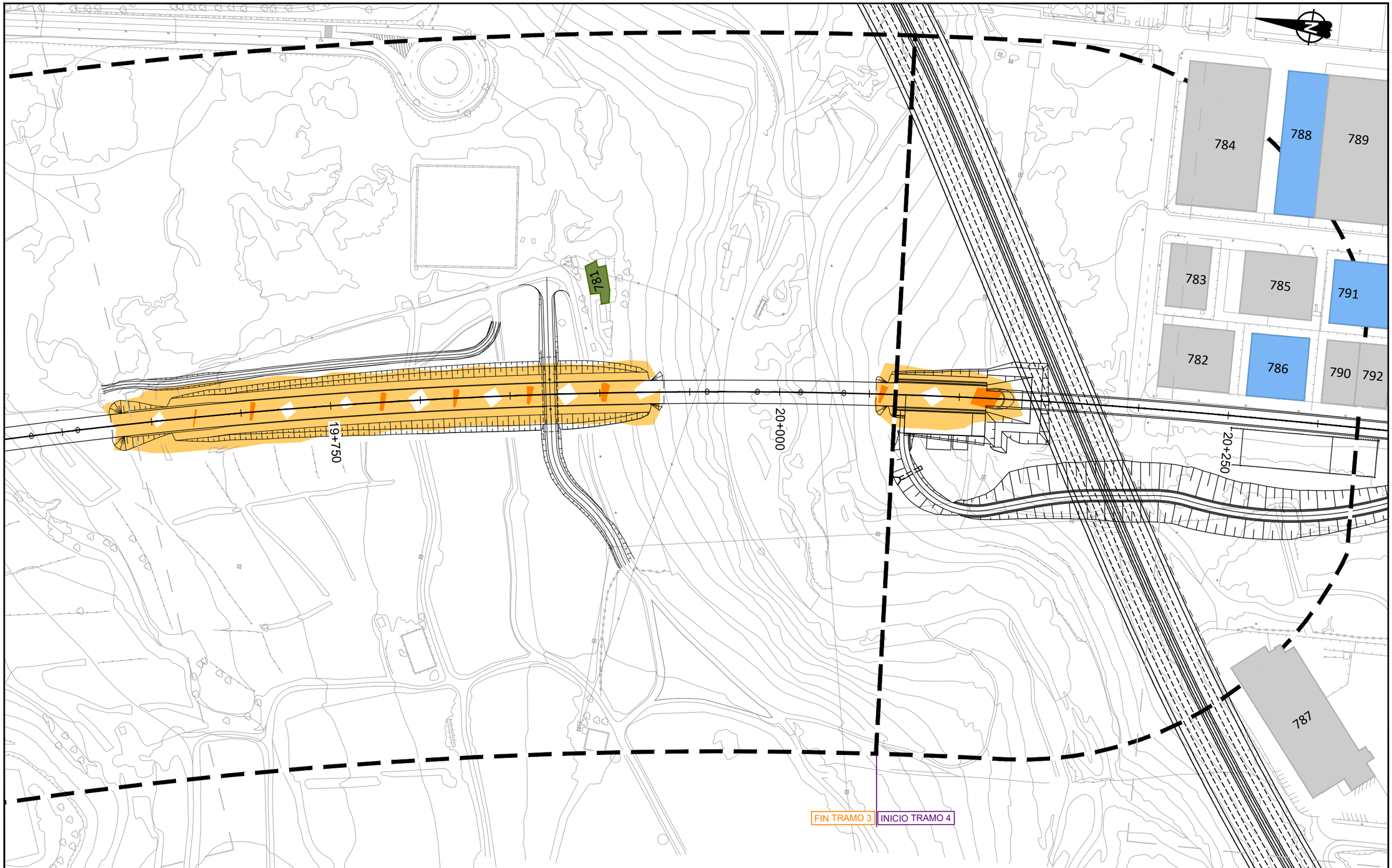

LEYENDA RUIDO

Ámbito 200m

Edificación

- Residencial
- Recreativo
- Cultural
- Docente
- Sanitario
- Terciario
- Industrial
- Otros

Niveles sonoros dB(A)

- 60-64
- 65-69
- 70-74
- ≥75

T4

VICEPRESIDENCIA
CONSEJERÍA DE OBRAS PÚBLICAS, INFRAESTRUCTURAS, TRANSPORTES Y MOVILIDAD
Cabildo de Gran Canaria

TÍTULO
TRAMITACIÓN AMBIENTAL DE LA INFRAESTRUCTURA FERROVIARIA ENTRE LAS PALMAS DE GRAN CANARIA Y MASPALOMAS Y ELEMENTOS ASOCIADOS. FASE B

AUTOR
ineco TGC TRANSPORTE DE GRAN CANARIA

ESCALA ORIGINAL EN UNE A-3
1:2000 Numérica
0 10 20 40 Gráfica

FECHA
JULIO 2022

TÍTULO DEL PLANO
ESTUDIO DE RUIDO
SITUACIÓN FUTURA. TODAS LAS FUENTES
NIVELES SONOROS Ld

Nº DE PLANO
4.1
Hoja 07 de 44

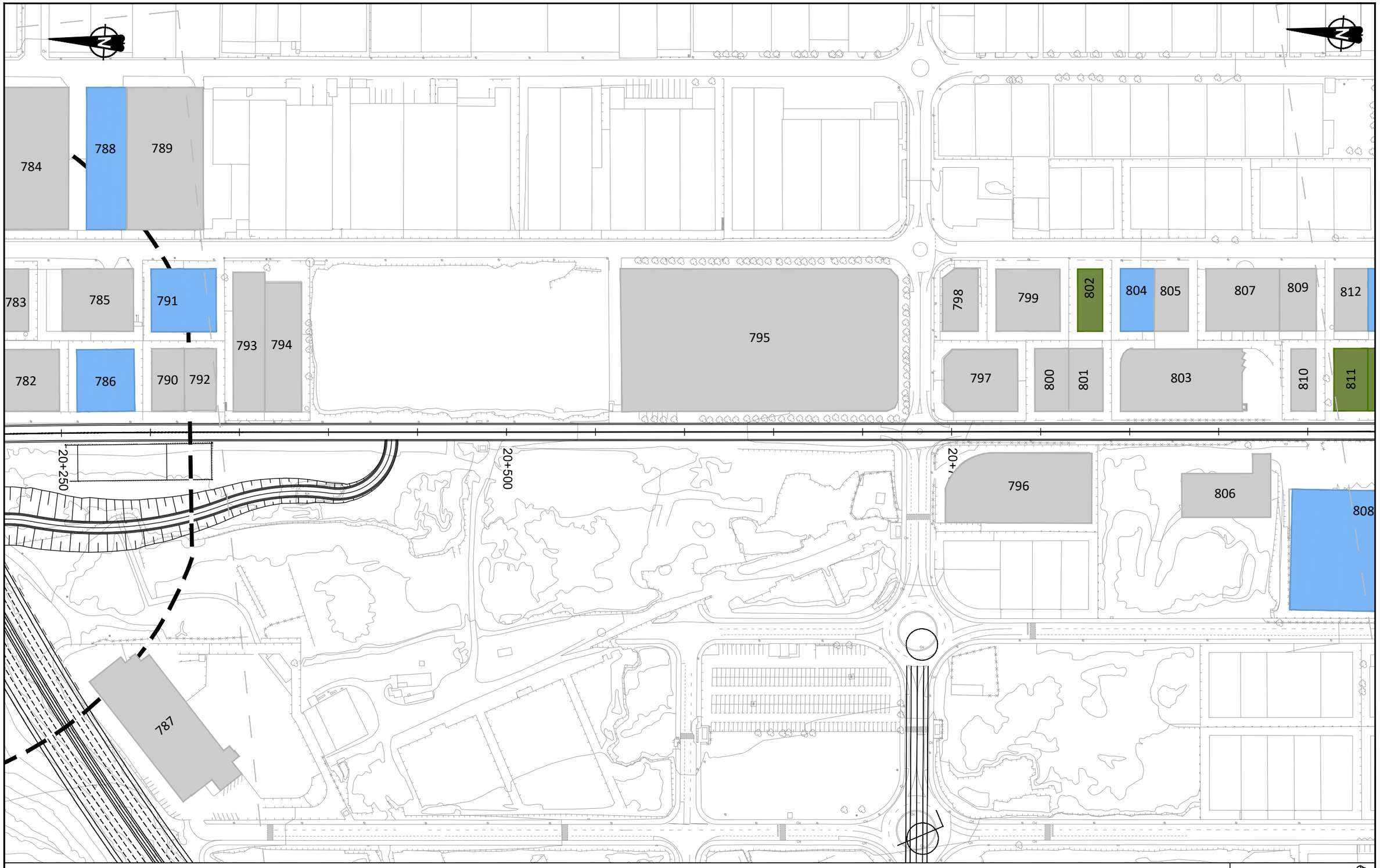

LEYENDA RUIDO

Ámbito 200m

Edificación

- Residencial
- Recreativo
- Cultural
- Docente
- Sanitario
- Terciario
- Industrial
- Otros

Niveles sonoros dB(A)

- 60-64
- 65-69
- 70-74
- ≥75

T4

Cabildo de Gran Canaria — VICEPRESIDENCIA CONSEJERÍA DE OBRAS PÚBLICAS, INFRAESTRUCTURAS, TRANSPORTES Y MOVILIDAD

TÍTULO

TRAMITACIÓN AMBIENTAL DE LA INFRAESTRUCTURA FERROVIARIA ENTRE LAS PALMAS DE GRAN CANARIA Y MASPALOMAS Y ELEMENTOS ASOCIADOS. FASE B

AUTOR

ineco TGC TRANSPORTE DE GRAN CANARIA

ESCALA ORIGINAL EN UNE A-3

1:2000

Numérica | Gráfica

0 10 20 40

FECHA

JULIO 2022

TÍTULO DEL PLANO

ESTUDIO DE RUIDO
SITUACIÓN FUTURA. TODAS LAS FUENTES
NIVELES SONOROS Ld

Nº DE PLANO

4.1

Hoja 08 de 44

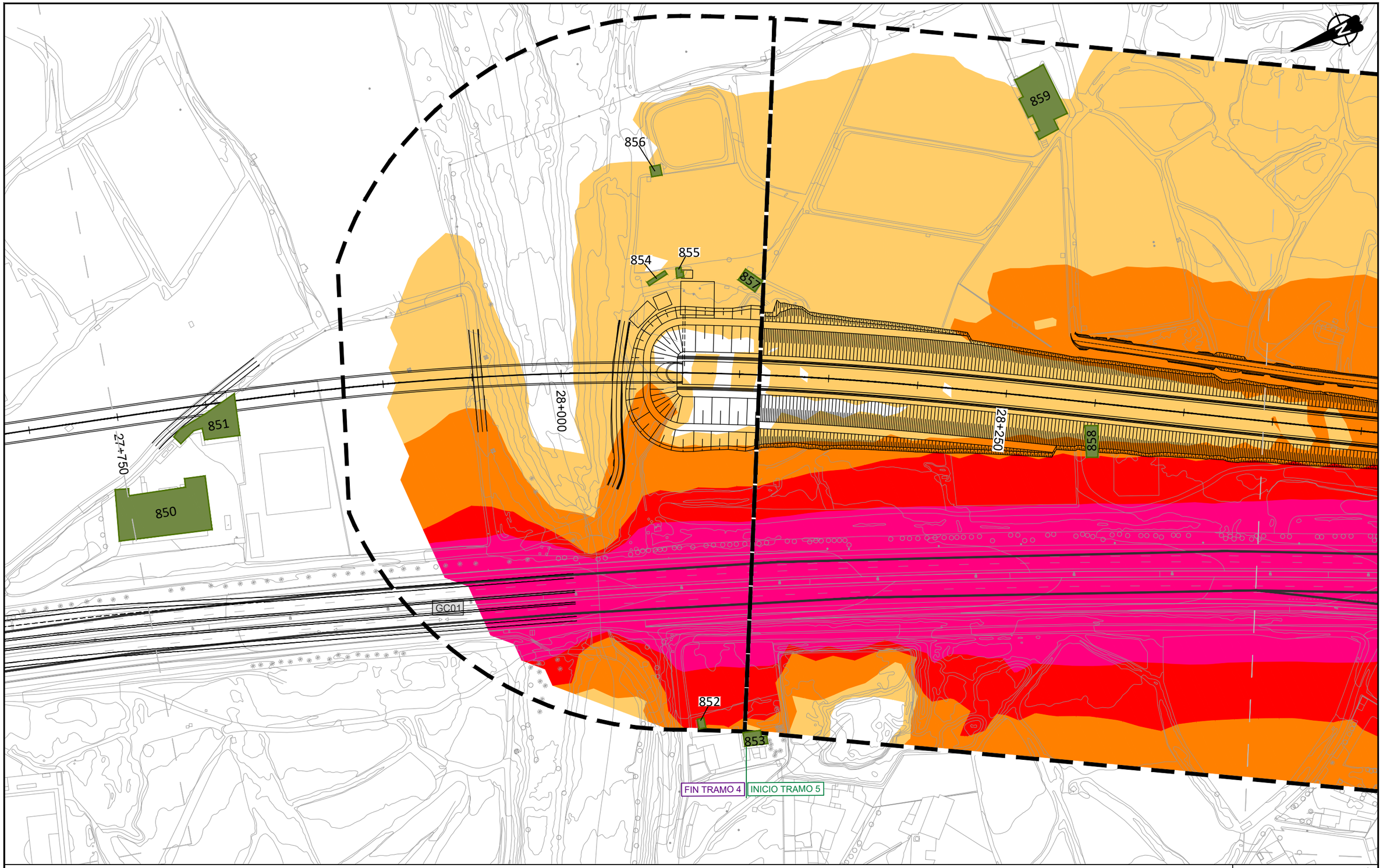

LEYENDA RUIDO

Ámbito 200m

Edificación

- Residencial
- Recreativo
- Cultural
- Docente
- Sanitario
- Terciario
- Industrial
- Otros

Niveles sonoros dB(A)

- 60-64
- 65-69
- 70-74
- ≥75

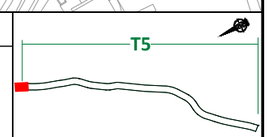

Cabildo de Gran Canaria
VICEPRESIDENCIA
CONSEJERÍA DE OBRAS PÚBLICAS, INFRAESTRUCTURAS, TRANSPORTES Y MOVILIDAD

TÍTULO
TRAMITACIÓN AMBIENTAL DE LA INFRAESTRUCTURA FERROVIARIA ENTRE LAS PALMAS DE GRAN CANARIA Y MASPALOMAS Y ELEMENTOS ASOCIADOS. FASE B

AUTOR
ineco TGC TRANSPORTE DE GRAN CANARIA

ESCALA ORIGINAL EN UNE A-3
1:2000 Numérica
Gráfica 0 10 20 40

FECHA
JULIO 2022

TÍTULO DEL PLANO
ESTUDIO DE RUIDO
SITUACIÓN FUTURA. TODAS LAS FUENTES
NIVELES SONOROS Ld

Nº DE PLANO
4.1
Hoja 09 de 44

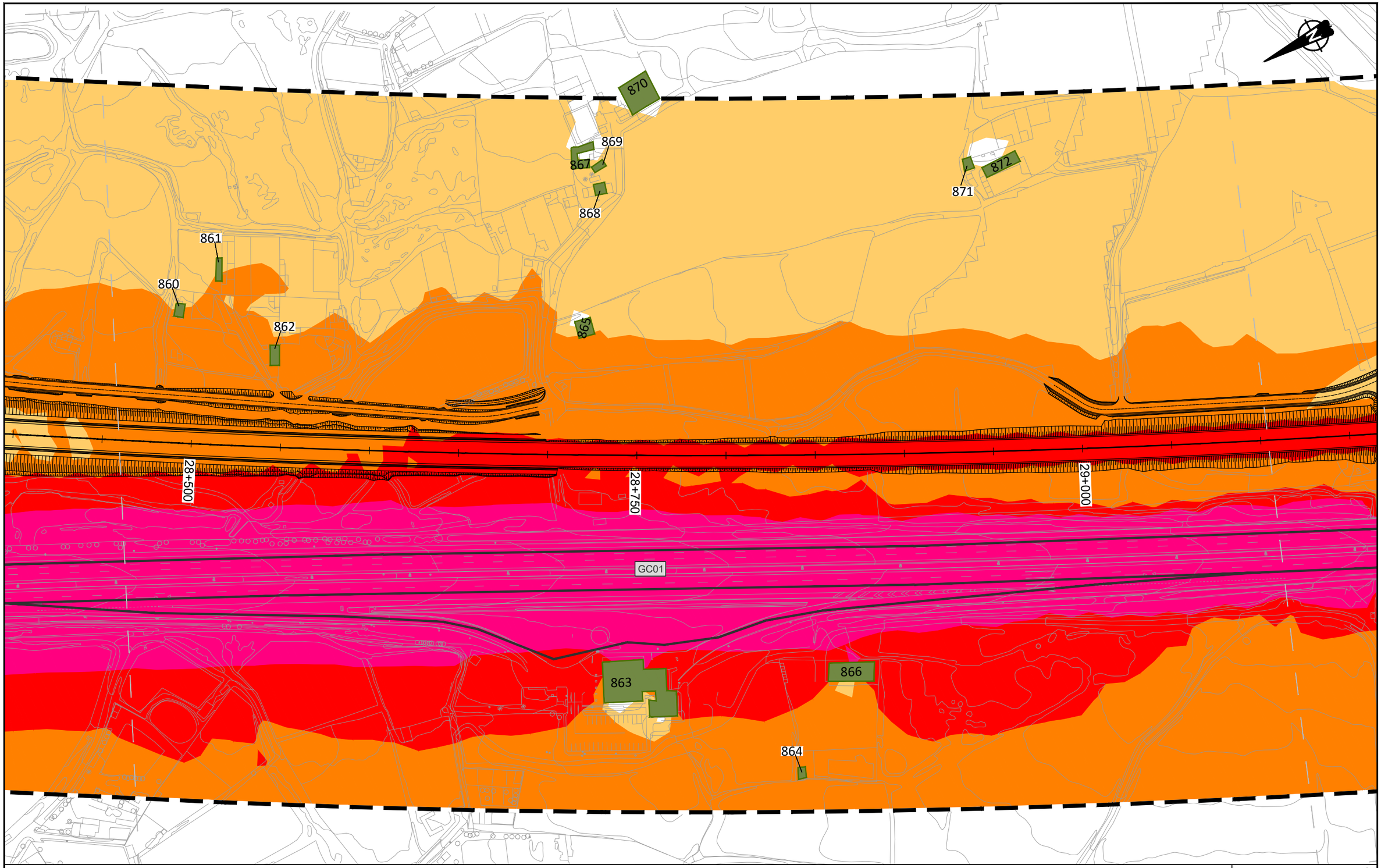

LEYENDA RUIDO

Ámbito 200m

Edificación

- Residencial
- Recreativo
- Cultural
- Docente
- Sanitario
- Terciario
- Industrial
- Otros

Niveles sonoros dB(A)

- 60-64
- 65-69
- 70-74
- ≥75

T5

VICEPRESIDENCIA CONSEJERÍA DE OBRAS PÚBLICAS, INFRAESTRUCTURAS, TRANSPORTES Y MOVILIDAD. Cabildo de Gran Canaria	TÍTULO: TRAMITACIÓN AMBIENTAL DE LA INFRAESTRUCTURA FERROVIARIA ENTRE LAS PALMAS DE GRAN CANARIA Y MASPALOMAS Y ELEMENTOS ASOCIADOS. FASE B	AUTOR: ineco TGC TRANSPORTE DE GRAN CANARIA	ESCALA ORIGINAL EN UNE A-3: 1:2000 Numérica; Gráfica 0 10 20 40	FECHA: JULIO 2022	TÍTULO DEL PLANO: ESTUDIO DE RUIDO SITUACIÓN FUTURA. TODAS LAS FUENTES NIVELES SONOROS Ld	Nº DE PLANO: 4.1 Hoja 10 de 44

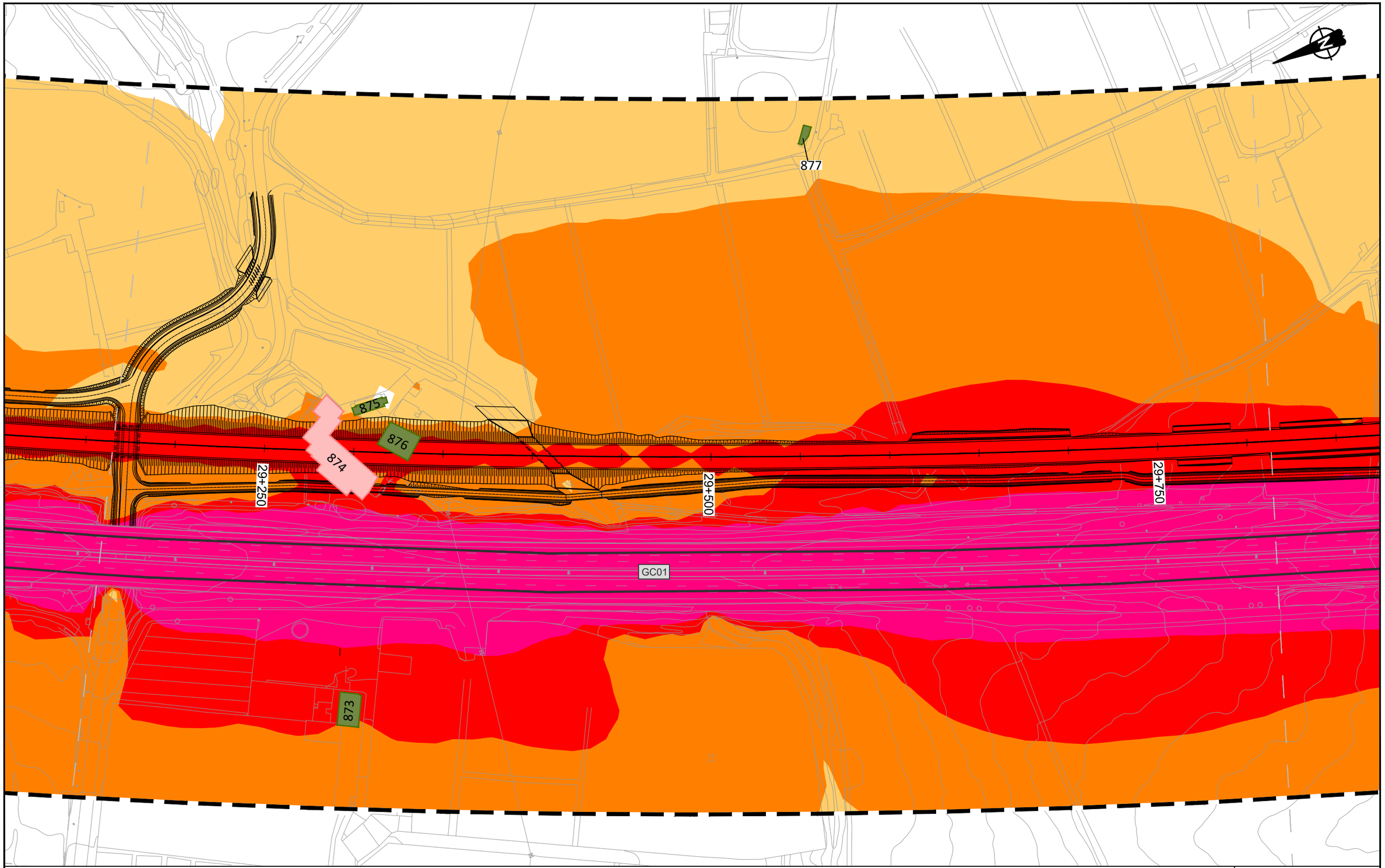

LEYENDA RUIDO

Ámbito 200m

Edificación

- Residencial
- Recreativo
- Cultural
- Docente
- Sanitario
- Terciario
- Industrial
- Otros

Niveles sonoros dB(A)

- 60-64
- 65-69
- 70-74
- ≥75

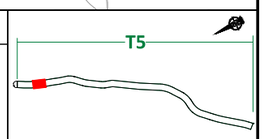

VICEPRESIDENCIA CONSEJERÍA DE OBRAS PÚBLICAS, INFRAESTRUCTURAS, TRANSPORTES Y MOVILIDAD
Cabildo de Gran Canaria

TÍTULO
TRAMITACIÓN AMBIENTAL DE LA INFRAESTRUCTURA FERROVIARIA ENTRE LAS PALMAS DE GRAN CANARIA Y MASPALOMAS Y ELEMENTOS ASOCIADOS. FASE B

AUTOR
ineco TGC TRANSPORTE DE GRAN CANARIA

ESCALA ORIGINAL EN UNE A-3
1:2000 Numérica
Gráfica 0 10 20 40

FECHA
JULIO 2022

TÍTULO DEL PLANO
ESTUDIO DE RUIDO
SITUACIÓN FUTURA. TODAS LAS FUENTES
NIVELES SONOROS Ld

Nº DE PLANO
4.1
Hoja 11 de 44

878
879
881
882
884
883
880
30+000
30+250
30+500
GC01

LEYENDA RUIDO

Ámbito 200m

Edificación

- Residencial
- Recreativo
- Cultural
- Docente
- Sanitario
- Terciario
- Industrial
- Otros

Niveles sonoros dB(A)

- 60-64
- 65-69
- 70-74
- ≥75

T5

Cabildo de Gran Canaria
VICEPRESIDENCIA
CONSEJERÍA DE OBRAS PUBLICAS, INFRAESTRUCTURAS, TRANSPORTES Y MOVILIDAD

TÍTULO
TRAMITACIÓN AMBIENTAL DE LA INFRAESTRUCTURA FERROVIARIA ENTRE LAS PALMAS DE GRAN CANARIA Y MASPALOMAS Y ELEMENTOS ASOCIADOS. FASE B

AUTOR
ineco
TGC TRANSPORTE DE GRAN CANARIA

ESCALA ORIGINAL EN UNE A-3
1:2000 Numérica
Gráfica 0 10 20 40

FECHA
JULIO 2022

TÍTULO DEL PLANO
ESTUDIO DE RUIDO
SITUACIÓN FUTURA. TODAS LAS FUENTES
NIVELES SONOROS Ld

Nº DE PLANO
4.1
Hoja 12 de 44

886

885

GC01

30+750

31+000

31+250

LEYENDA RUIDO

Ámbito 200m

Edificación

- Residencial
- Recreativo
- Cultural
- Docente
- Sanitario
- Terciario
- Industrial
- Otros

Niveles sonoros dB(A)

- 60-64
- 65-69
- 70-74
- ≥75

T5

Cabildo de Gran Canaria

VICEPRESIDENCIA
CONSEJERÍA DE OBRAS PÚBLICAS, INFRAESTRUCTURAS, TRANSPORTES Y MOVILIDAD

TÍTULO

TRAMITACIÓN AMBIENTAL DE LA INFRAESTRUCTURA FERROVIARIA ENTRE LAS PALMAS DE GRAN CANARIA Y MASPALOMAS Y ELEMENTOS ASOCIADOS. FASE B

AUTOR

ineco TGC TRANSPORTE DE GRAN CANARIA

ESCALA ORIGINAL EN UNE A-3

1:2000 Numérica

0 10 20 40 Gráfica

FECHA

JULIO 2022

TÍTULO DEL PLANO

ESTUDIO DE RUIDO
SITUACIÓN FUTURA. TODAS LAS FUENTES
NIVELES SONOROS Ld

Nº DE PLANO

4.1

Hoja 13 de 44

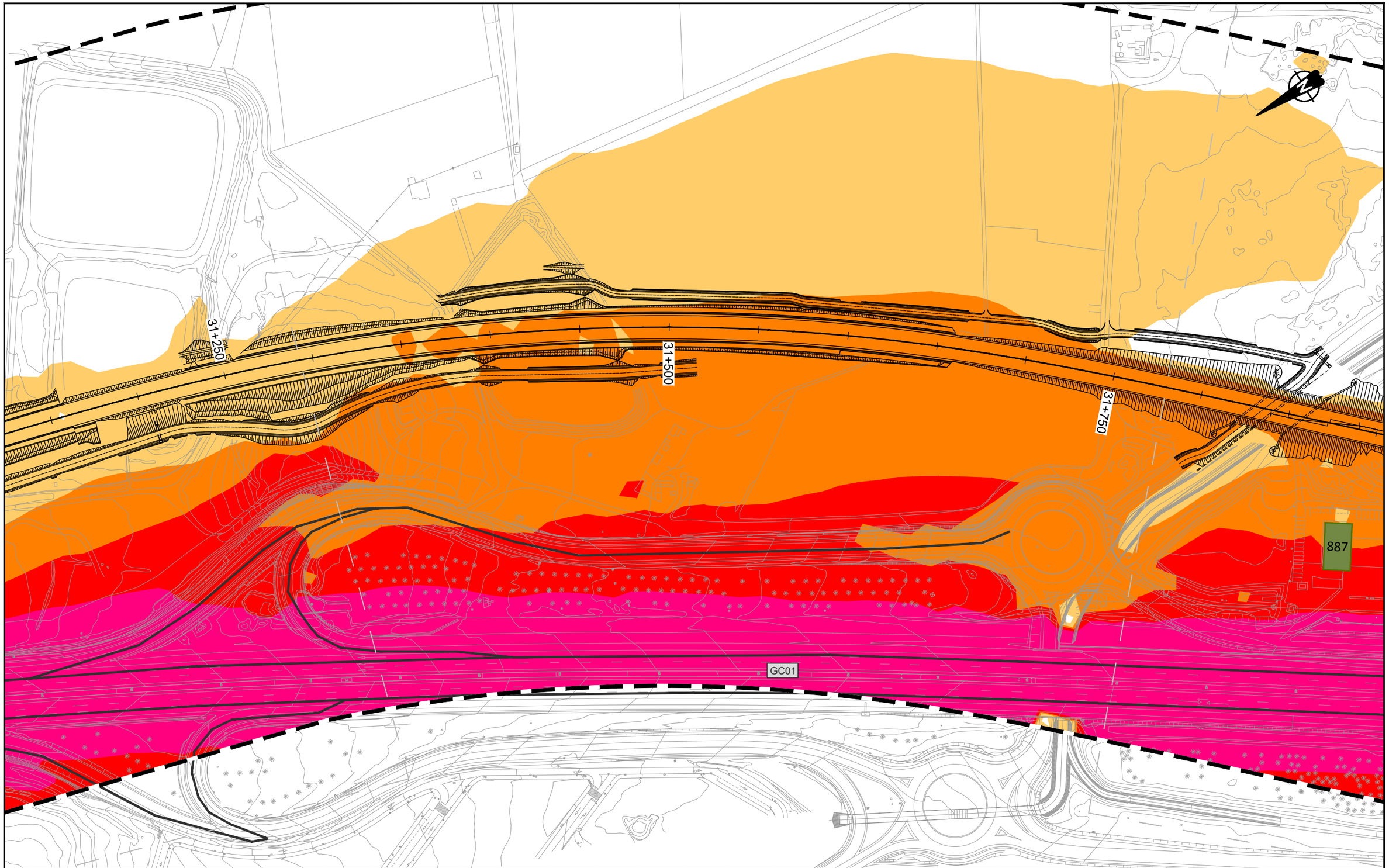

LEYENDA RUIDO

Ámbito 200m

Edificación

- Residencial
- Recreativo
- Cultural
- Docente
- Sanitario
- Terciario
- Industrial
- Otros

Niveles sonoros dB(A)

- 60-64
- 65-69
- 70-74
- ≥75

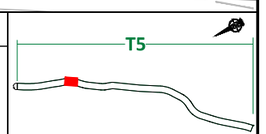

VICEPRESIDENCIA
CONSEJERÍA DE OBRAS PÚBLICAS, INFRAESTRUCTURAS, TRANSPORTES Y MOVILIDAD
Cabildo de Gran Canaria

TÍTULO
TRAMITACIÓN AMBIENTAL DE LA INFRAESTRUCTURA FERROVIARIA ENTRE LAS PALMAS DE GRAN CANARIA Y MASPALOMAS Y ELEMENTOS ASOCIADOS. FASE B

AUTOR
ineco TGC TRANSPORTE DE GRAN CANARIA

ESCALA ORIGINAL EN UNE A-3
1:2000
Numérica
Gráfica
0 10 20 40

FECHA
JULIO 2022

TÍTULO DEL PLANO
ESTUDIO DE RUIDO
SITUACIÓN FUTURA. TODAS LAS FUENTES
NIVELES SONOROS Ld

Nº DE PLANO
4.1
Hoja 14 de 44

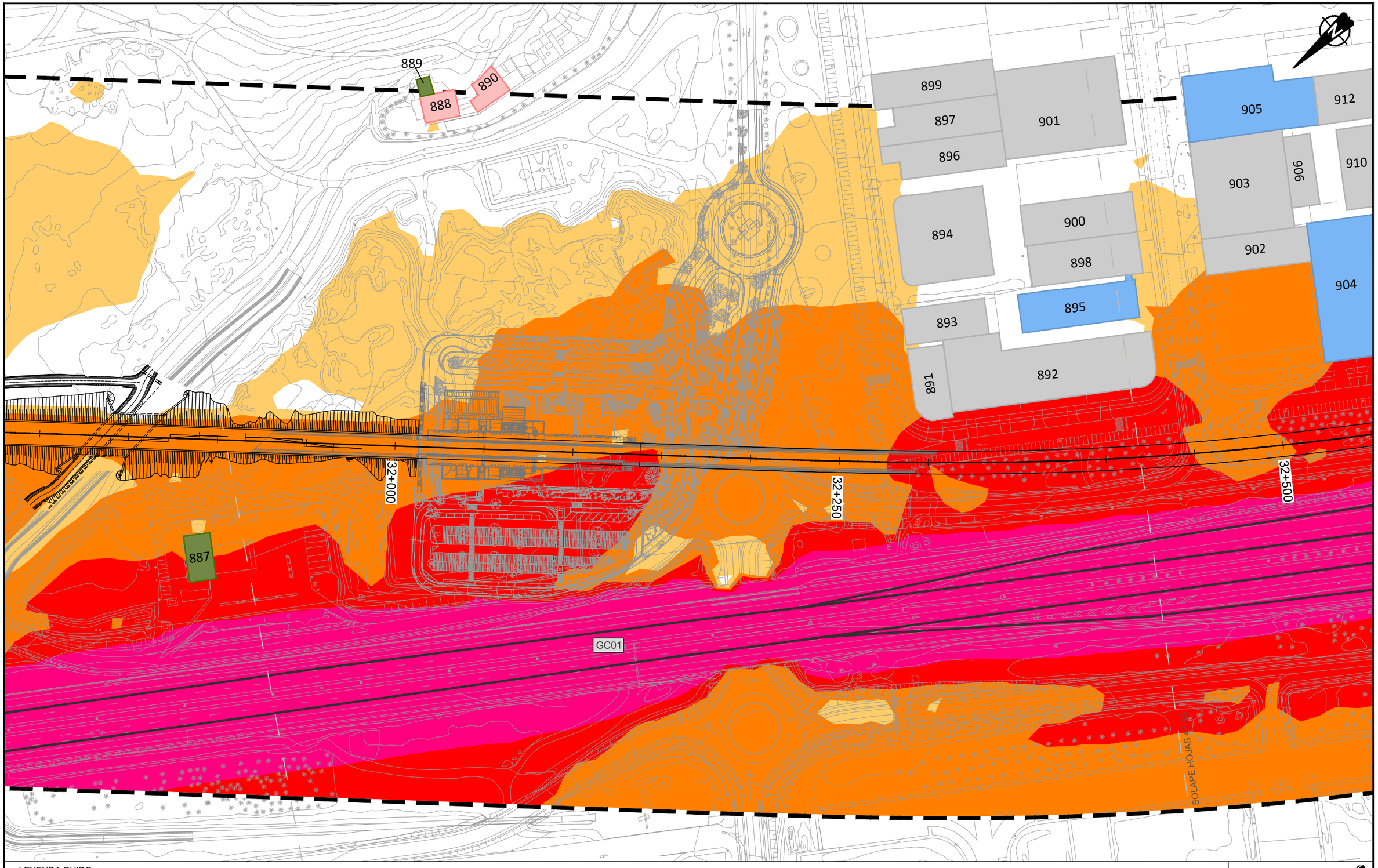

LEYENDA RUIDO

Ámbito 200m

Edificación

- Residencial
- Recreativo
- Cultural
- Docente
- Sanitario
- Terciario
- Industrial
- Otros

Niveles sonoros dB(A)

- 60-64
- 65-69
- 70-74
- ≥75

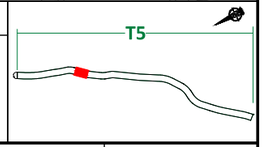

VICEPRESIDENCIA
CONSEJERÍA DE OBRAS PÚBLICAS, INFRAESTRUCTURAS, TRANSPORTES Y MOVILIDAD
Cabildo de Gran Canaria

TÍTULO
TRAMITACIÓN AMBIENTAL DE LA INFRAESTRUCTURA FERROVIARIA ENTRE LAS PALMAS DE GRAN CANARIA Y MASPALOMAS Y ELEMENTOS ASOCIADOS. FASE B

AUTOR
ineco TGC TRANSPORTE DE GRAN CANARIA

ESCALA ORIGINAL EN UNE A-3
1:2000 Numérica
Gráfica 0 10 20 40

FECHA
JULIO 2022

TÍTULO DEL PLANO
ESTUDIO DE RUIDO
SITUACIÓN FUTURA. TODAS LAS FUENTES
NIVELES SONOROS Ld

Nº DE PLANO
4.1
Hoja 15 de 44

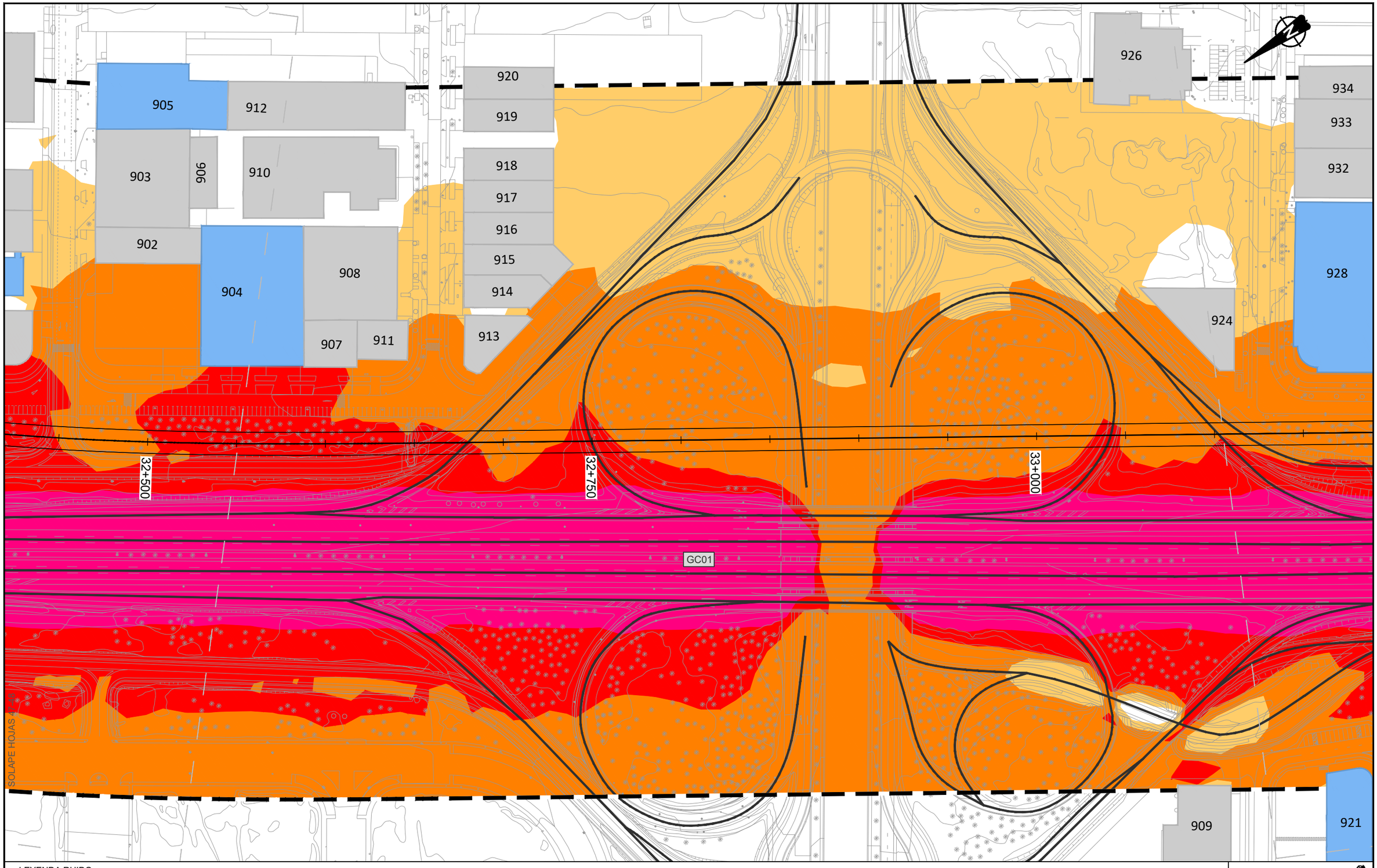

LEYENDA RUIDO

Ámbito 200m

Edificación

- Residencial
- Recreativo
- Cultural
- Docente
- Sanitario
- Terciario
- Industrial
- Otros

Niveles sonoros dB(A)

- 60-64
- 65-69
- 70-74
- ≥75

T5

VICEPRESIDENCIA CONSEJERÍA DE OBRAS PÚBLICAS, INFRAESTRUCTURAS, TRANSPORTES Y MOVILIDAD
Cabildo de Gran Canaria

TÍTULO
TRAMITACIÓN AMBIENTAL DE LA INFRAESTRUCTURA FERROVIARIA ENTRE LAS PALMAS DE GRAN CANARIA Y MASPALOMAS Y ELEMENTOS ASOCIADOS. FASE B

AUTOR
ineco TGC TRANSPORTE DE GRAN CANARIA

ESCALA ORIGINAL EN UNE A-3
1:2000 Numérica
Gráfica 0 10 20 40

FECHA
JULIO 2022

TÍTULO DEL PLANO
ESTUDIO DE RUIDO
SITUACIÓN FUTURA. TODAS LAS FUENTES
NIVELES SONOROS Ld

Nº DE PLANO
4.1
Hoja 16 de 44

934
933
932
936
939
928
924
931
33+250
33+500
33+750
GC01
921
922
923
925
929
927
930
935
938
937
940
941
942
943
944
945

LEYENDA RUIDO

Ámbito 200m

Edificación

- Residencial
- Recreativo
- Cultural
- Docente
- Sanitario
- Terciario
- Industrial
- Otros

Niveles sonoros dB(A)

- 60-64
- 65-69
- 70-74
- ≥75

T5

Cabildo de Gran Canaria
VICEPRESIDENCIA
CONSEJERÍA DE OBRAS PÚBLICAS, INFRAESTRUCTURAS, TRANSPORTES Y MOVILIDAD

TÍTULO
TRAMITACIÓN AMBIENTAL DE LA INFRAESTRUCTURA FERROVIARIA ENTRE LAS PALMAS DE GRAN CANARIA Y MASPALOMAS Y ELEMENTOS ASOCIADOS. FASE B

AUTOR
ineco TGC TRANSPORTE DE GRAN CANARIA

ESCALA ORIGINAL EN UNE A-3
1:2000
Numérica
Gráfica
0 10 20 40

FECHA
JULIO 2022

TÍTULO DEL PLANO
ESTUDIO DE RUIDO
SITUACIÓN FUTURA. TODAS LAS FUENTES
NIVELES SONOROS Ld

Nº DE PLANO
4.1
Hoja 17 de 44

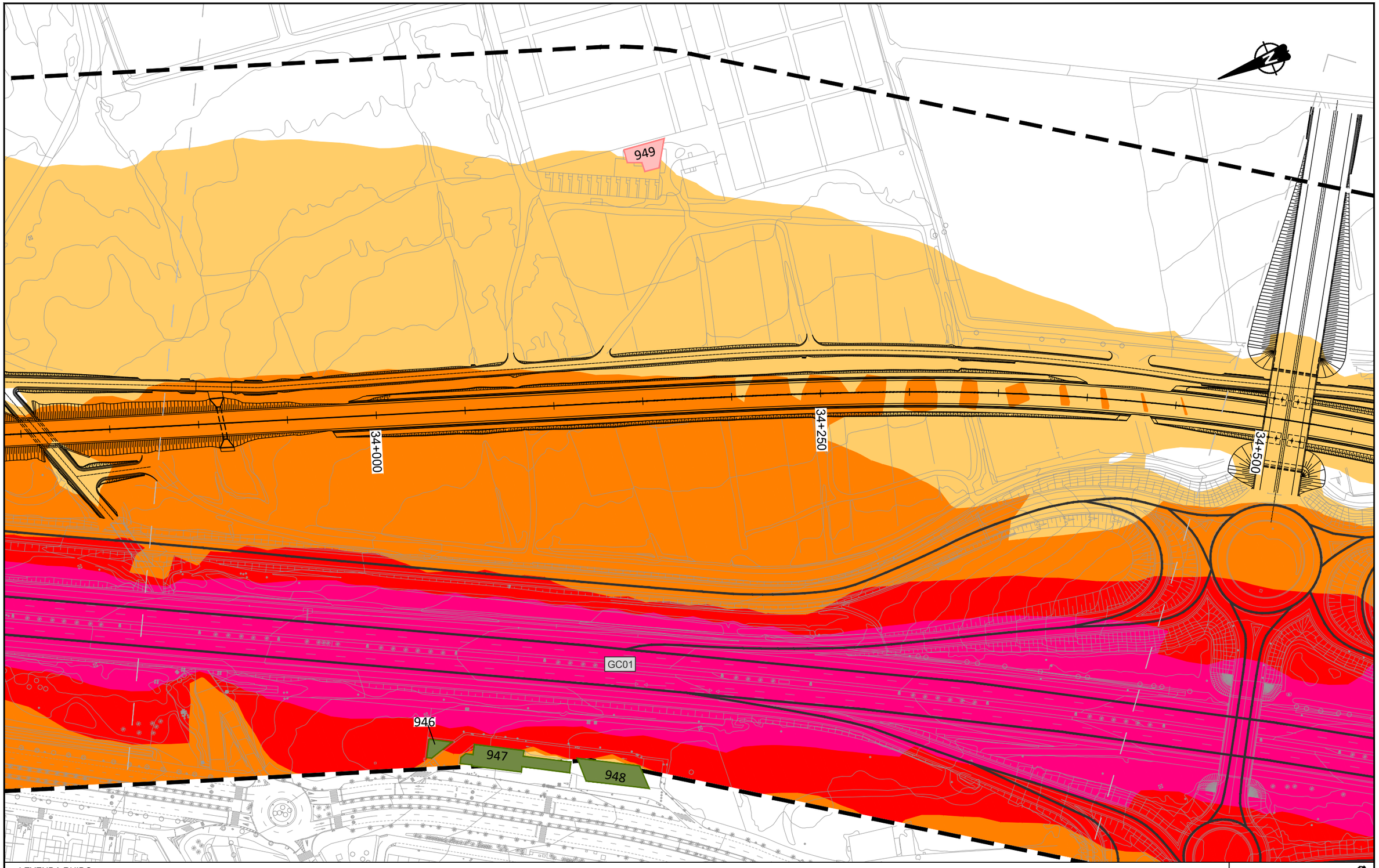

LEYENDA RUIDO

Ámbito 200m

Edificación

- Residencial
- Recreativo
- Cultural
- Docente
- Sanitario
- Terciario
- Industrial
- Otros

Niveles sonoros dB(A)

- 60-64
- 65-69
- 70-74
- ≥75

T5

Cabildo de Gran Canaria
VICEPRESIDENCIA
CONSEJERÍA DE OBRAS PÚBLICAS, INFRAESTRUCTURAS, TRANSPORTES Y MOVILIDAD

TÍTULO
TRAMITACIÓN AMBIENTAL DE LA INFRAESTRUCTURA FERROVIARIA ENTRE LAS PALMAS DE GRAN CANARIA Y MASPALOMAS Y ELEMENTOS ASOCIADOS. FASE B

AUTOR
ineco
TGC TRANSPORTE DE GRAN CANARIA

ESCALA ORIGINAL EN UNE A-3
1:2000 Numérica
Gráfica 0 10 20 40

FECHA
JULIO 2022

TÍTULO DEL PLANO
ESTUDIO DE RUIDO
SITUACIÓN FUTURA. TODAS LAS FUENTES
NIVELES SONOROS Ld

Nº DE PLANO
4.1
Hoja 18 de 44

950

34+750

35+000

34+500

GC01

T5

LEYENDA RUIDO

Ámbito 200m

Edificación

- Residencial
- Recreativo
- Cultural
- Docente
- Sanitario
- Terciario
- Industrial
- Otros

Niveles sonoros dB(A)

- 60-64
- 65-69
- 70-74
- ≥75

VICEPRESIDENCIA
CONSEJERÍA DE OBRAS PÚBLICAS, INFRAESTRUCTURAS, TRANSPORTES Y MOVILIDAD
Cabildo de Gran Canaria

TÍTULO

TRAMITACIÓN AMBIENTAL DE LA INFRAESTRUCTURA FERROVIARIA ENTRE LAS PALMAS DE GRAN CANARIA Y MASPALOMAS Y ELEMENTOS ASOCIADOS. FASE B

AUTOR

ineco TGC TRANSPORTE DE GRAN CANARIA

ESCALA ORIGINAL EN UNE A-3

1:2000 Numérica

0 10 20 40 Gráfica

FECHA

JULIO 2022

TÍTULO DEL PLANO

ESTUDIO DE RUIDO
SITUACIÓN FUTURA. TODAS LAS FUENTES
NIVELES SONOROS Ld

Nº DE PLANO

4.1

956
953
35+250
35+500
35+750
955
954
GC01
952
951
957

LEYENDA RUIDO

Ámbito 200m

Edificación

- Residencial
- Recreativo
- Cultural
- Docente
- Sanitario
- Terciario
- Industrial
- Otros

Niveles sonoros dB(A)

- 60-64
- 65-69
- 70-74
- ≥75

T5

VICEPRESIDENCIA
CONSEJERÍA DE OBRAS PÚBLICAS, INFRAESTRUCTURAS, TRANSPORTES Y MOVILIDAD
Cabildo de Gran Canaria

TÍTULO
TRAMITACIÓN AMBIENTAL DE LA INFRAESTRUCTURA FERROVIARIA ENTRE LAS PALMAS DE GRAN CANARIA Y MASPALOMAS Y ELEMENTOS ASOCIADOS. FASE B

AUTOR
ineco TGC TRANSPORTE DE GRAN CANARIA

ESCALA ORIGINAL EN UNE A-3
1:2000
Numérica
Gráfica
0 10 20 40

FECHA
JULIO 2022

TÍTULO DEL PLANO
ESTUDIO DE RUIDO
SITUACIÓN FUTURA. TODAS LAS FUENTES
NIVELES SONOROS Ld

Nº DE PLANO
4.1
Hoja 20 de 44

961962

963

ESTACIÓN DE VECINDARIO

959

960

957

958

GC01

36+000

36+250

36+500

T5

LEYENDA RUIDO

Ámbito 200m

Edificación

- Residencial
- Recreativo
- Cultural
- Docente
- Sanitario
- Terciario
- Industrial
- Otros

Niveles sonoros dB(A)

- 60-64
- 65-69
- 70-74
- ≥75

VICEPRESIDENCIA CONSEJERÍA DE OBRAS PÚBLICAS, INFRAESTRUCTURAS, TRANSPORTES Y MOVILIDAD	TÍTULO: TRAMITACIÓN AMBIENTAL DE LA INFRAESTRUCTURA FERROVIARIA ENTRE LAS PALMAS DE GRAN CANARIA Y MASPALOMAS Y ELEMENTOS ASOCIADOS. FASE B	AUTOR: ineco TGC	ESCALA ORIGINAL EN UNE A-3: 1:2000 Numérica; 0 10 20 40 Gráfica	FECHA: JULIO 2022	TÍTULO DEL PLANO: ESTUDIO DE RUIDO SITUACIÓN FUTURA. TODAS LAS FUENTES NIVELES SONOROS Ld	Nº DE PLANO: 4.1 Hoja 21 de 44

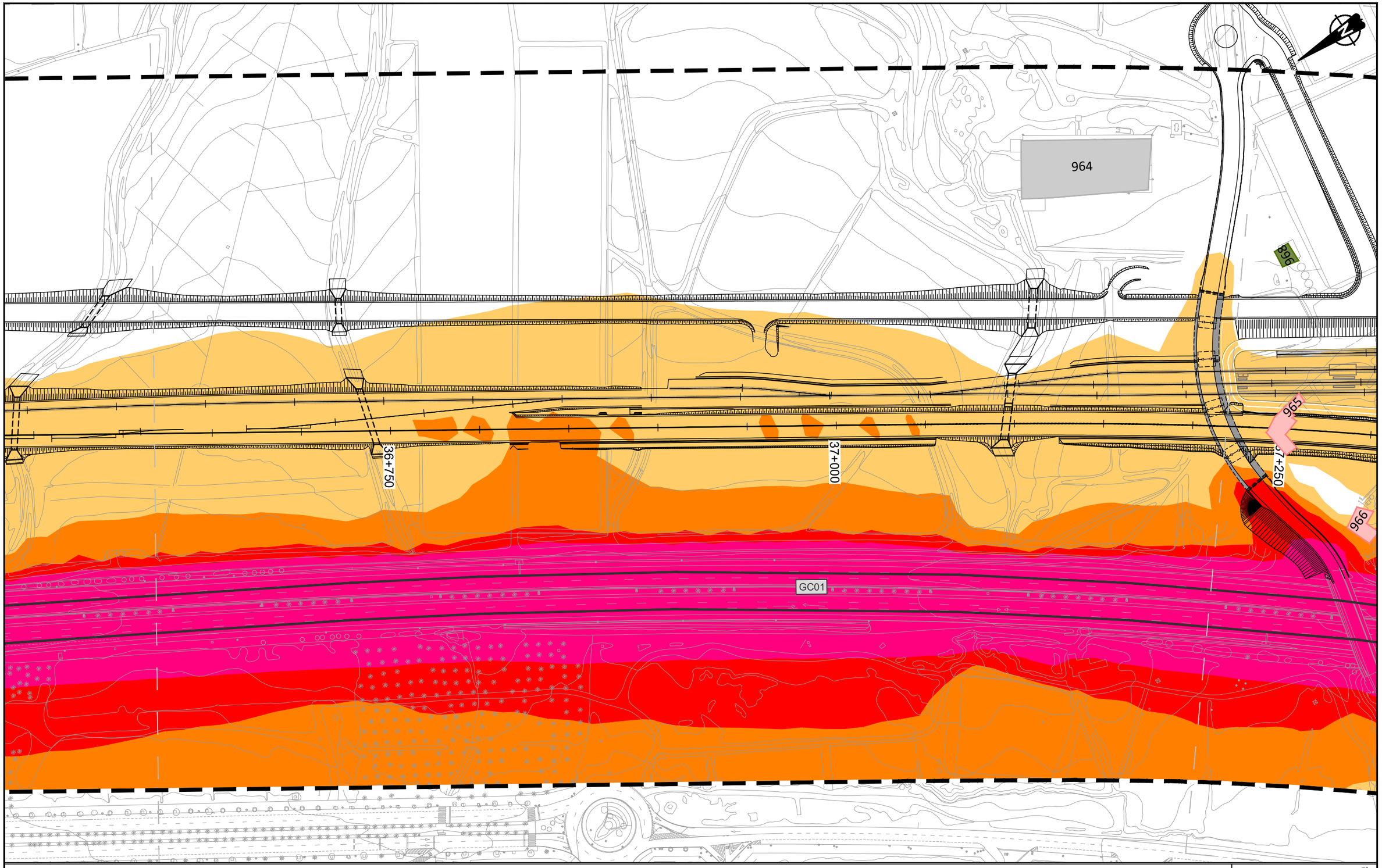

LEYENDA RUIDO

Ámbito 200m

Edificación

- Residencial
- Recreativo
- Cultural
- Docente
- Sanitario
- Terciario
- Industrial
- Otros

Niveles sonoros dB(A)

- 60-64
- 65-69
- 70-74
- ≥75

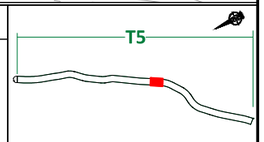

Cabildo de Gran Canaria
VICEPRESIDENCIA
CONSEJERÍA DE OBRAS PÚBLICAS, INFRAESTRUCTURAS, TRANSPORTES Y MOVILIDAD

TÍTULO
TRAMITACIÓN AMBIENTAL DE LA INFRAESTRUCTURA FERROVIARIA ENTRE LAS PALMAS DE GRAN CANARIA Y MASPALOMAS Y ELEMENTOS ASOCIADOS. FASE B

AUTOR
ineco TGC TRANSPORTE DE GRAN CANARIA

ESCALA ORIGINAL EN UNE A-3
1:2000 Numérica
0 10 20 40 Gráfica

FECHA
JULIO 2022

TÍTULO DEL PLANO
ESTUDIO DE RUIDO
SITUACIÓN FUTURA. TODAS LAS FUENTES
NIVELES SONOROS Ld

Nº DE PLANO
4.1
Hoja 22 de 44

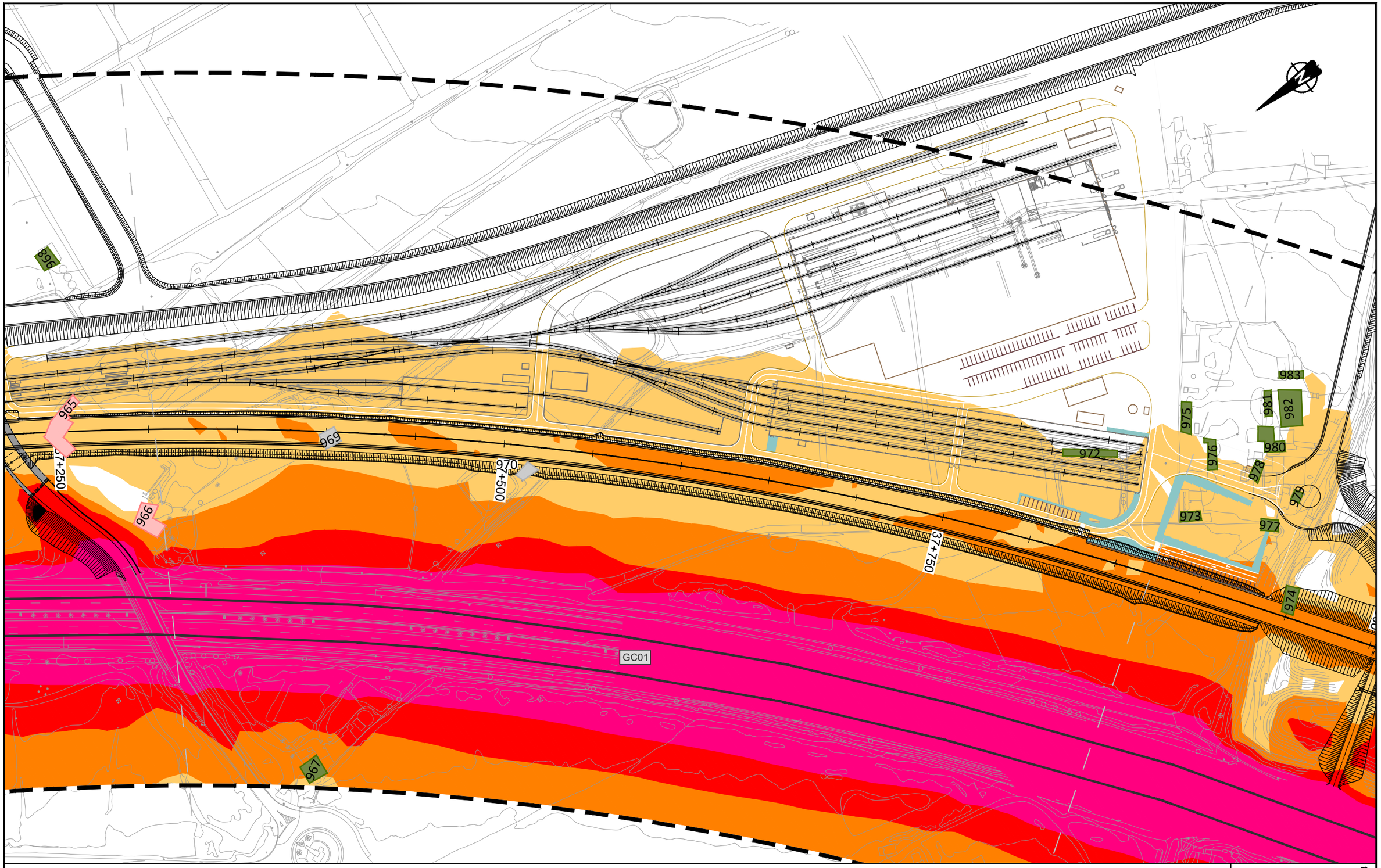

LEYENDA RUIDO

Ámbito 200m

Edificación

- Residencial
- Recreativo
- Cultural
- Docente
- Sanitario
- Terciario
- Industrial
- Otros

Niveles sonoros dB(A)

- 60-64
- 65-69
- 70-74
- ≥75

T5

Cabildo de Gran Canaria — VICEPRESIDENCIA, CONSEJERÍA DE OBRAS PÚBLICAS, INFRAESTRUCTURAS, TRANSPORTES Y MOVILIDAD

TÍTULO: TRAMITACIÓN AMBIENTAL DE LA INFRAESTRUCTURA FERROVIARIA ENTRE LAS PALMAS DE GRAN CANARIA Y MASPALOMAS Y ELEMENTOS ASOCIADOS. FASE B

AUTOR: ineco — TGC TRANSPORTE DE GRAN CANARIA

ESCALA ORIGINAL EN UNE A-3: 1:2000 Numérica; Gráfica 0 10 20 40

FECHA: JULIO 2022

TÍTULO DEL PLANO: ESTUDIO DE RUIDO
SITUACIÓN FUTURA. TODAS LAS FUENTES
NIVELES SONOROS Ld

Nº DE PLANO: 4.1

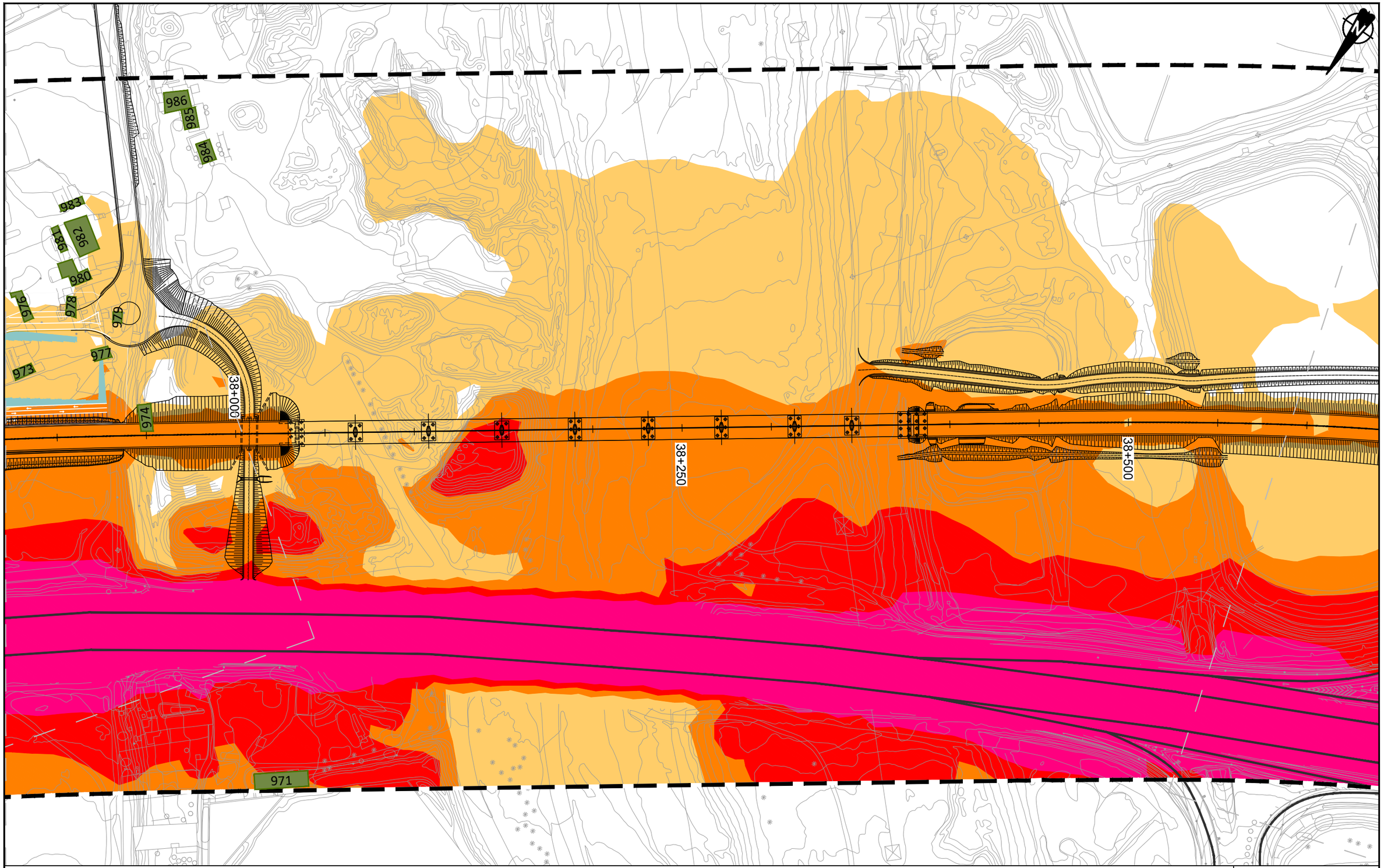

LEYENDA RUIDO

Ámbito 200m

Edificación

- Residencial
- Recreativo
- Cultural
- Docente
- Sanitario
- Terciario
- Industrial
- Otros

Niveles sonoros dB(A)

- 60-64
- 65-69
- 70-74
- ≥75

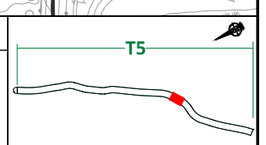

VICEPRESIDENCIA
CONSEJERÍA DE OBRAS PÚBLICAS, INFRAESTRUCTURAS, TRANSPORTES Y MOVILIDAD
Cabildo de Gran Canaria

TÍTULO
TRAMITACIÓN AMBIENTAL DE LA INFRAESTRUCTURA FERROVIARIA ENTRE LAS PALMAS DE GRAN CANARIA Y MASPALOMAS Y ELEMENTOS ASOCIADOS. FASE B

AUTOR
ineco TGC TRANSPORTE DE GRAN CANARIA

ESCALA ORIGINAL EN UNE A-3
1:2000 Numérica
0 10 20 40 Gráfica

FECHA
JULIO 2022

TÍTULO DEL PLANO
ESTUDIO DE RUIDO
SITUACIÓN FUTURA. TODAS LAS FUENTES
NIVELES SONOROS Ld

Nº DE PLANO
4.1
Hoja 24 de 44

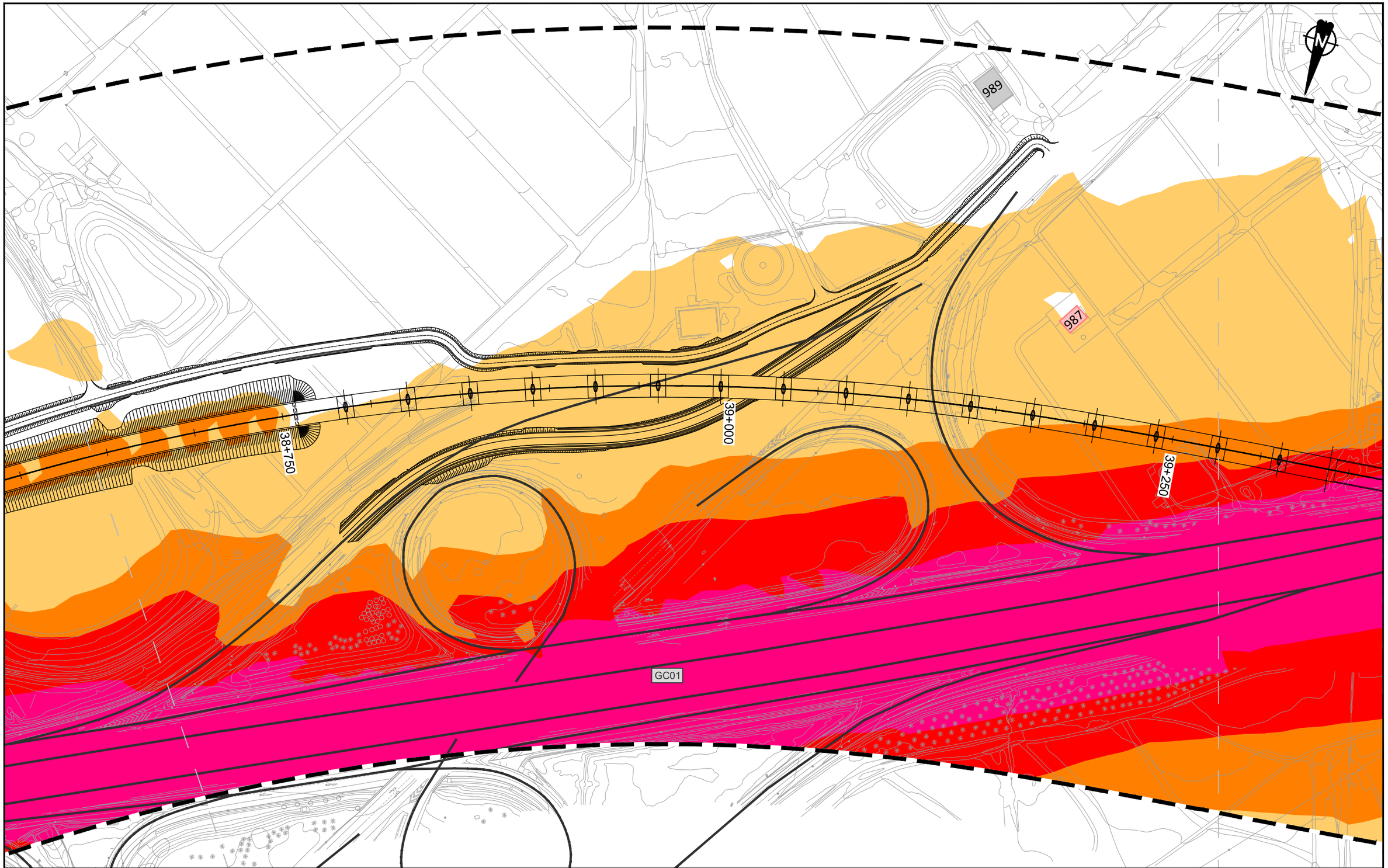

LEYENDA RUIDO

Ámbito 200m

Edificación

- Residencial
- Recreativo
- Cultural
- Docente
- Sanitario
- Terciario
- Industrial
- Otros

Niveles sonoros dB(A)

- 60-64
- 65-69
- 70-74
- ≥75

T5

VICEPRESIDENCIA CONSEJERÍA DE OBRAS PÚBLICAS, INFRAESTRUCTURAS, TRANSPORTES Y MOVILIDAD. Cabildo de Gran Canaria	TÍTULO: TRAMITACIÓN AMBIENTAL DE LA INFRAESTRUCTURA FERROVIARIA ENTRE LAS PALMAS DE GRAN CANARIA Y MASPALOMAS Y ELEMENTOS ASOCIADOS. FASE B	AUTOR: ineco TGC TRANSPORTE DE GRAN CANARIA	ESCALA ORIGINAL EN UNE A-3: 1:2000 Numérica; Gráfica 0 10 20 40	FECHA: JULIO 2022	TÍTULO DEL PLANO: ESTUDIO DE RUIDO SITUACIÓN FUTURA. TODAS LAS FUENTES NIVELES SONOROS Ld	Nº DE PLANO: 4.1 Hoja 25 de 44

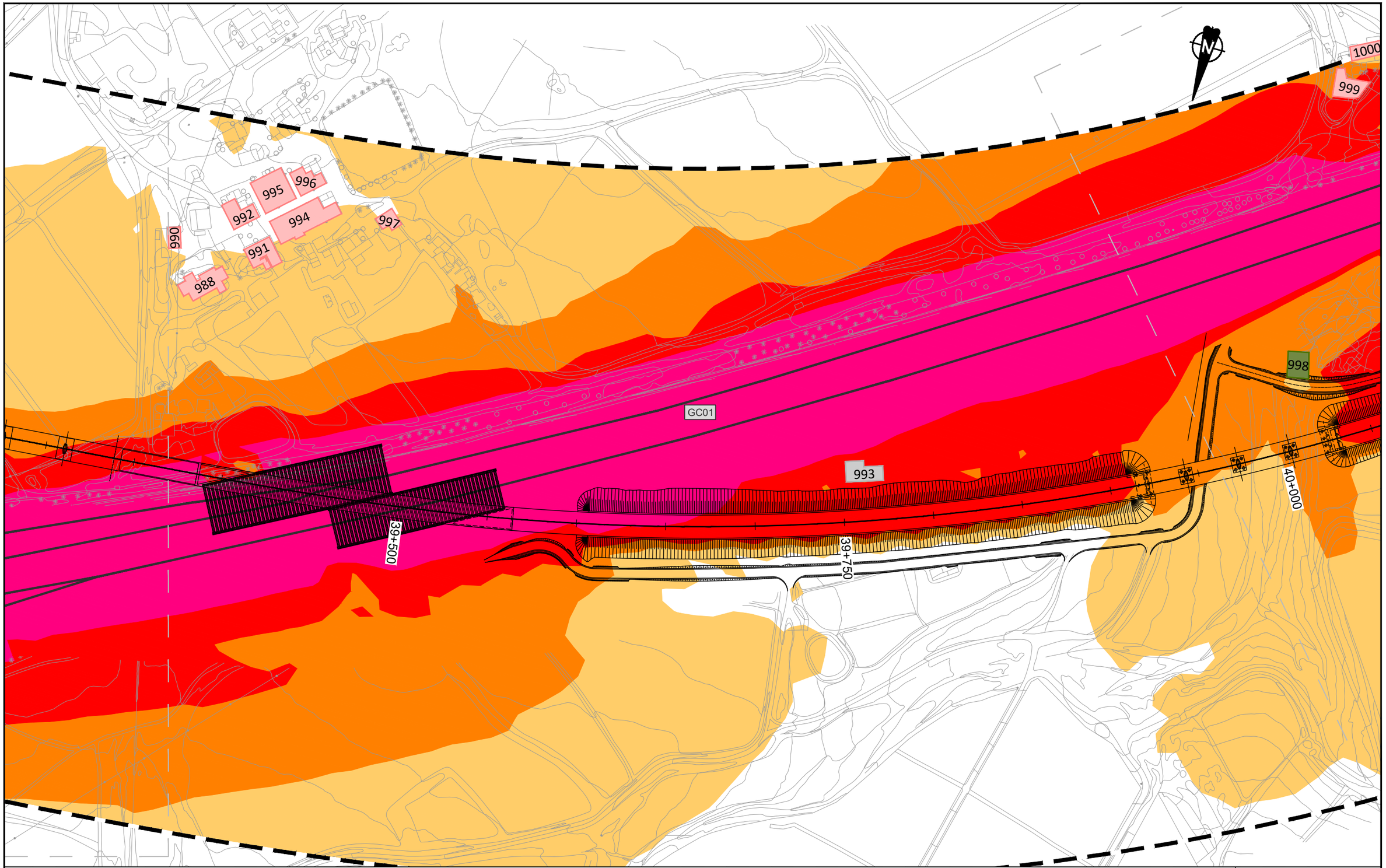

LEYENDA RUIDO

Ámbito 200m

Edificación

- Residencial
- Recreativo
- Cultural
- Docente
- Sanitario
- Terciario
- Industrial
- Otros

Niveles sonoros dB(A)

- 60-64
- 65-69
- 70-74
- ≥75

VICEPRESIDENCIA CONSEJERÍA DE OBRAS PÚBLICAS, INFRAESTRUCTURAS, TRANSPORTES Y MOVILIDAD. Cabildo de Gran Canaria	TÍTULO: TRAMITACIÓN AMBIENTAL DE LA INFRAESTRUCTURA FERROVIARIA ENTRE LAS PALMAS DE GRAN CANARIA Y MASPALOMAS Y ELEMENTOS ASOCIADOS. FASE B	AUTOR: ineco TGC TRANSPORTE DE GRAN CANARIA	ESCALA ORIGINAL EN UNE A-3: 1:2000 Numérica; Gráfica 0 10 20 40	FECHA: JULIO 2022	TÍTULO DEL PLANO: ESTUDIO DE RUIDO SITUACIÓN FUTURA. TODAS LAS FUENTES NIVELES SONOROS Ld	Nº DE PLANO: 4.1 Hoja 26 de 44

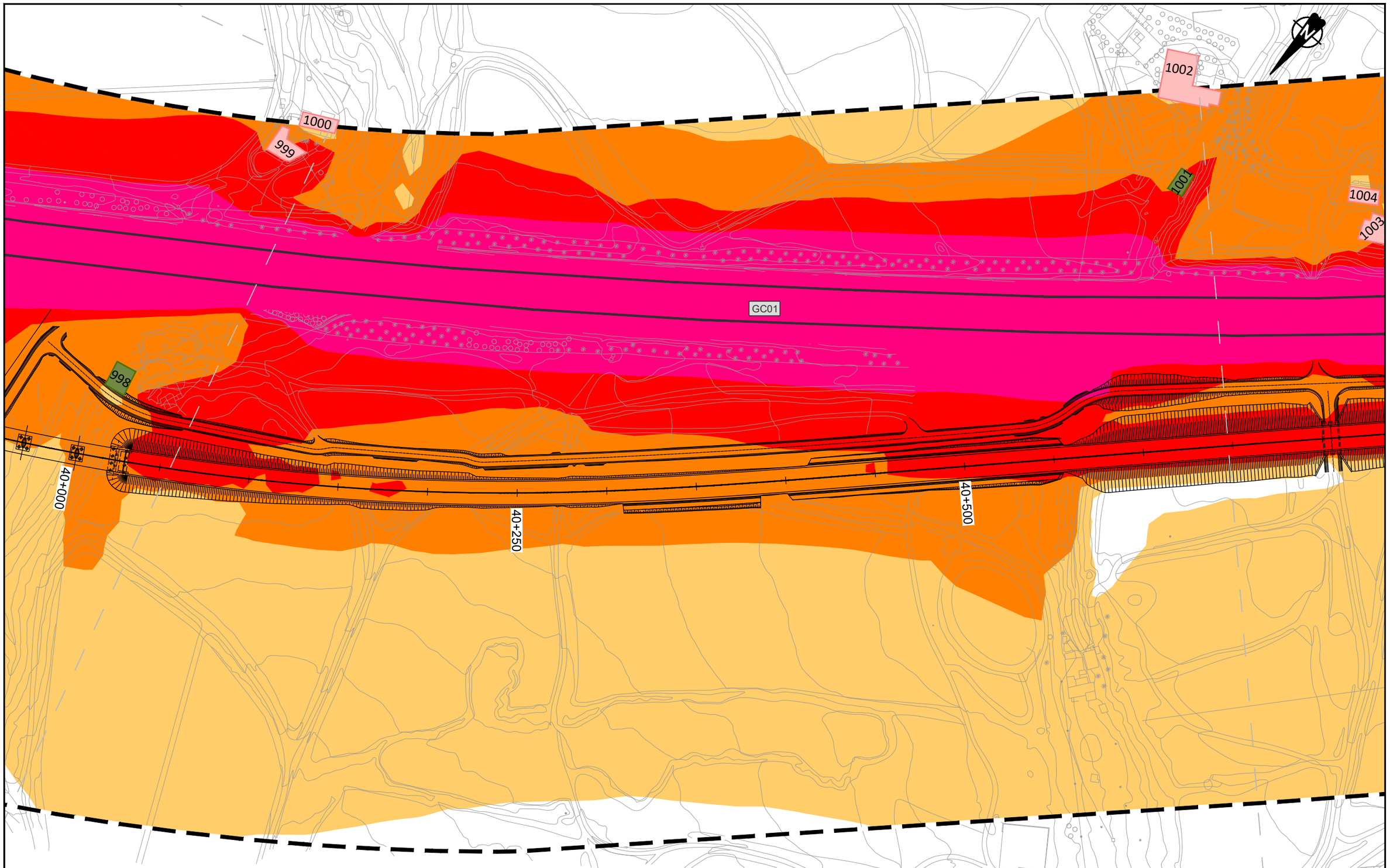

LEYENDA RUIDO

Ámbito 200m

Edificación

- Residencial
- Recreativo
- Cultural
- Docente
- Sanitario
- Terciario
- Industrial
- Otros

Niveles sonoros dB(A)

- 60-64
- 65-69
- 70-74
- ≥75



VICEPRESIDENCIA
CONSEJERÍA DE OBRAS PUBLICAS, INFRAESTRUCTURAS, TRANSPORTES Y MOVILIDAD
Cabildo de Gran Canaria

TÍTULO
TRAMITACIÓN AMBIENTAL DE LA INFRAESTRUCTURA FERROVIARIA ENTRE LAS PALMAS DE GRAN CANARIA Y MASPALOMAS Y ELEMENTOS ASOCIADOS. FASE B

AUTOR
ineco TGC TRANSPORTE DE GRAN CANARIA

ESCALA ORIGINAL EN UNE A-3
1:2000
Numérica
Gráfica
0 10 20 40

FECHA
JULIO 2022

TÍTULO DEL PLANO
ESTUDIO DE RUIDO
SITUACIÓN FUTURA. TODAS LAS FUENTES
NIVELES SONOROS Ld

Nº DE PLANO
4.1
Hoja 27 de 44

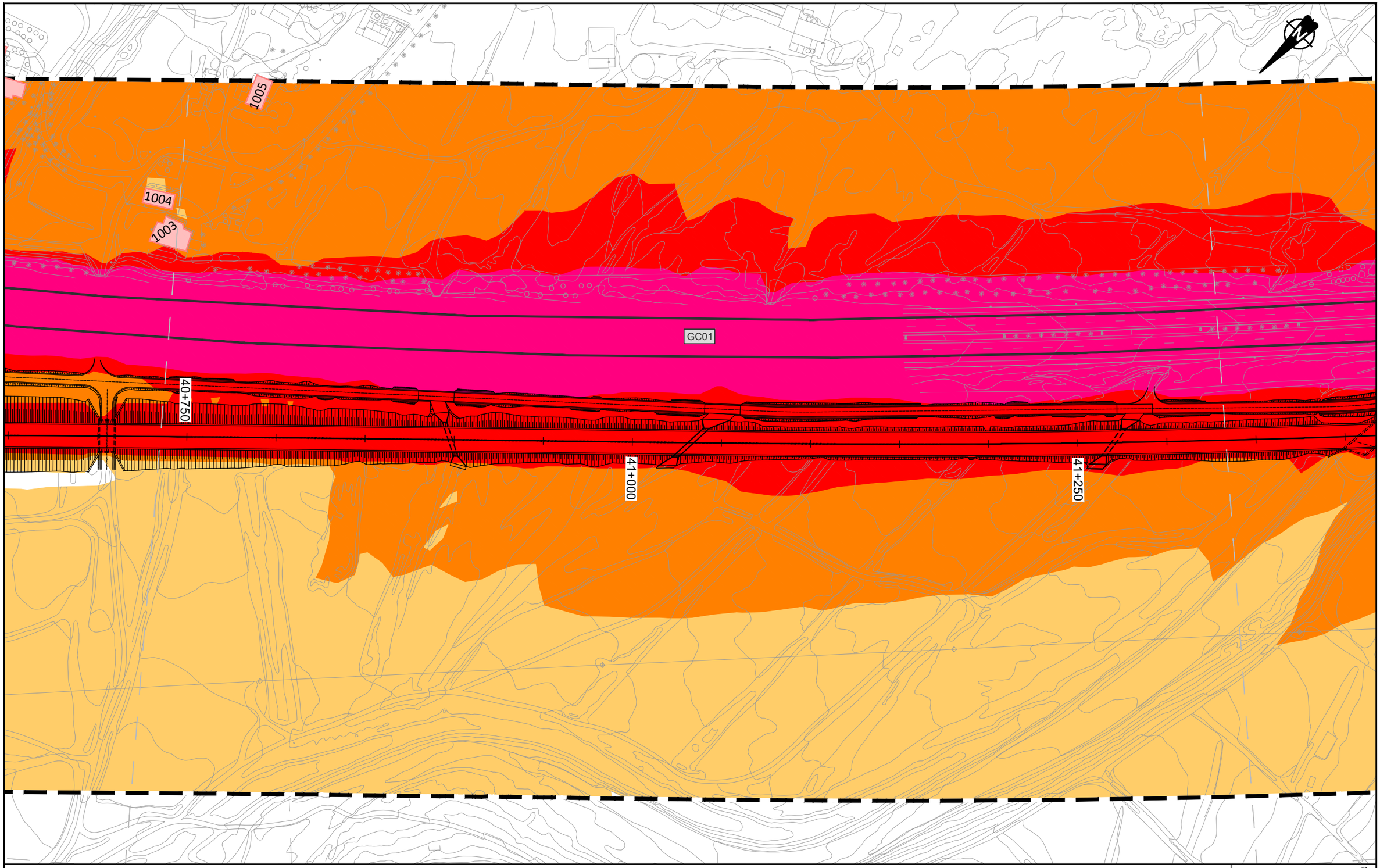

LEYENDA RUIDO

Ámbito 200m

Edificación

- Residencial
- Recreativo
- Cultural
- Docente
- Sanitario
- Terciario
- Industrial
- Otros

Niveles sonoros dB(A)

- 60-64
- 65-69
- 70-74
- ≥75

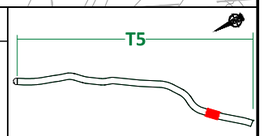

VICEPRESIDENCIA CONSEJERÍA DE OBRAS PÚBLICAS, INFRAESTRUCTURAS, TRANSPORTES Y MOVILIDAD
Cabildo de Gran Canaria

TÍTULO
TRAMITACIÓN AMBIENTAL DE LA INFRAESTRUCTURA FERROVIARIA ENTRE LAS PALMAS DE GRAN CANARIA Y MASPALOMAS Y ELEMENTOS ASOCIADOS. FASE B

AUTOR
ineco TGC TRANSPORTE DE GRAN CANARIA

ESCALA ORIGINAL EN UNE A-3
1:2000
Numérica
Gráfica
0 10 20 40

FECHA
JULIO 2022

TÍTULO DEL PLANO
ESTUDIO DE RUIDO
SITUACIÓN FUTURA. TODAS LAS FUENTES
NIVELES SONOROS Ld

Nº DE PLANO
4.1
Hoja 28 de 44

GC01

41+500

1006

41+750

42+000

LEYENDA RUIDO

Ámbito 200m

Edificación

- Residencial
- Recreativo
- Cultural
- Docente
- Sanitario
- Terciario
- Industrial
- Otros

Niveles sonoros dB(A)

- 60-64
- 65-69
- 70-74
- ≥75

T5

VICEPRESIDENCIA
CONSEJERÍA DE OBRAS PÚBLICAS, INFRAESTRUCTURAS, TRANSPORTES Y MOVILIDAD
Cabildo de Gran Canaria

TÍTULO
TRAMITACIÓN AMBIENTAL DE LA INFRAESTRUCTURA FERROVIARIA ENTRE LAS PALMAS DE GRAN CANARIA Y MASPALOMAS Y ELEMENTOS ASOCIADOS. FASE B

AUTOR
ineco TGC TRANSPORTE DE GRAN CANARIA

ESCALA ORIGINAL EN UNE A-3
1:2000
Numérica
Gráfica
0 10 20 40

FECHA
JULIO 2022

TÍTULO DEL PLANO
ESTUDIO DE RUIDO
SITUACIÓN FUTURA. TODAS LAS FUENTES
NIVELES SONOROS Ld

Nº DE PLANO
4.1
Hoja 29 de 44

1007

GC01

42+250

42+500

42+750

LEYENDA RUIDO

Ámbito 200m

Edificación

- Residencial
- Recreativo
- Cultural
- Docente
- Sanitario
- Terciario
- Industrial
- Otros

Niveles sonoros dB(A)

- 60-64
- 65-69
- 70-74
- ≥75

T5

VICEPRESIDENCIA
CONSEJERÍA DE OBRAS PÚBLICAS, INFRAESTRUCTURAS, TRANSPORTES Y MOVILIDAD
Cabildo de Gran Canaria

TÍTULO
TRAMITACIÓN AMBIENTAL DE LA INFRAESTRUCTURA FERROVIARIA ENTRE LAS PALMAS DE GRAN CANARIA Y MASPALOMAS Y ELEMENTOS ASOCIADOS. FASE B

AUTOR
ineco TGC TRANSPORTE DE GRAN CANARIA

ESCALA ORIGINAL EN UNE A-3
1:2000 Numérica
Gráfica 0 10 20 40

FECHA
JULIO 2022

TÍTULO DEL PLANO
ESTUDIO DE RUIDO
SITUACIÓN FUTURA. TODAS LAS FUENTES
NIVELES SONOROS Ld

Nº DE PLANO
4.1
Hoja 30 de 44

GC01

42+750

43+000

43+250

LEYENDA RUIDO

Ámbito 200m

Edificación

- Residencial
- Recreativo
- Cultural
- Docente
- Sanitario
- Terciario
- Industrial
- Otros

Niveles sonoros dB(A)

- 60-64
- 65-69
- 70-74
- ≥75

T5

VICEPRESIDENCIA
CONSEJERÍA DE OBRAS PÚBLICAS, INFRAESTRUCTURAS, TRANSPORTES Y MOVILIDAD
Cabildo de Gran Canaria

TÍTULO

TRAMITACIÓN AMBIENTAL DE LA INFRAESTRUCTURA FERROVIARIA ENTRE LAS PALMAS DE GRAN CANARIA Y MASPALOMAS Y ELEMENTOS ASOCIADOS. FASE B

AUTOR

ineco TGC TRANSPORTE DE GRAN CANARIA

ESCALA ORIGINAL EN UNE A-3

1:2000 Numérica

0 10 20 40 Gráfica

FECHA

JULIO 2022

TÍTULO DEL PLANO

ESTUDIO DE RUIDO
SITUACIÓN FUTURA. TODAS LAS FUENTES
NIVELES SONOROS Ld

Nº DE PLANO

4.1

Hoja 31 de 44

GC01

43+500

43+750

44+000

FIN TRAMO 5

INICIO TRAMO 6

LEYENDA RUIDO

Ámbito 200m

Edificación

- Residencial
- Recreativo
- Cultural
- Docente
- Sanitario
- Terciario
- Industrial
- Otros

Niveles sonoros dB(A)

- 60-64
- 65-69
- 70-74
- ≥75

T6

VICEPRESIDENCIA
CONSEJERÍA DE OBRAS PÚBLICAS, INFRAESTRUCTURAS, TRANSPORTES Y MOVILIDAD
Cabildo de Gran Canaria

TÍTULO
TRAMITACIÓN AMBIENTAL DE LA INFRAESTRUCTURA FERROVIARIA ENTRE LAS PALMAS DE GRAN CANARIA Y MASPALOMAS Y ELEMENTOS ASOCIADOS. FASE B

AUTOR
ineco TGC TRANSPORTE DE GRAN CANARIA

ESCALA ORIGINAL EN UNE A-3
1:2000 Numérica
0 10 20 40 Gráfica

FECHA
JULIO 2022

TÍTULO DEL PLANO
ESTUDIO DE RUIDO
SITUACIÓN FUTURA. TODAS LAS FUENTES
NIVELES SONOROS Ld

Nº DE PLANO
4.1
Hoja 32 de 44

GC01

44+250

44+500

44+750

LEYENDA RUIDO

Ámbito 200m

Edificación

- Residencial
- Recreativo
- Cultural
- Docente
- Sanitario
- Terciario
- Industrial
- Otros

Niveles sonoros dB(A)

- 60-64
- 65-69
- 70-74
- ≥75

T6

VICEPRESIDENCIA
CONSEJERÍA DE OBRAS PÚBLICAS, INFRAESTRUCTURAS, TRANSPORTES Y MOVILIDAD
Cabildo de Gran Canaria

TÍTULO

TRAMITACIÓN AMBIENTAL DE LA INFRAESTRUCTURA FERROVIARIA ENTRE LAS PALMAS DE GRAN CANARIA Y MASPALOMAS Y ELEMENTOS ASOCIADOS. FASE B

AUTOR

ineco TGC TRANSPORTE DE GRAN CANARIA

ESCALA ORIGINAL EN UNE A-3

1:2000 Numérica

0 10 20 40 Gráfica

FECHA

JULIO 2022

TÍTULO DEL PLANO

ESTUDIO DE RUIDO
SITUACIÓN FUTURA. TODAS LAS FUENTES
NIVELES SONOROS Ld

Nº DE PLANO

4.1

Hoja 33 de 44

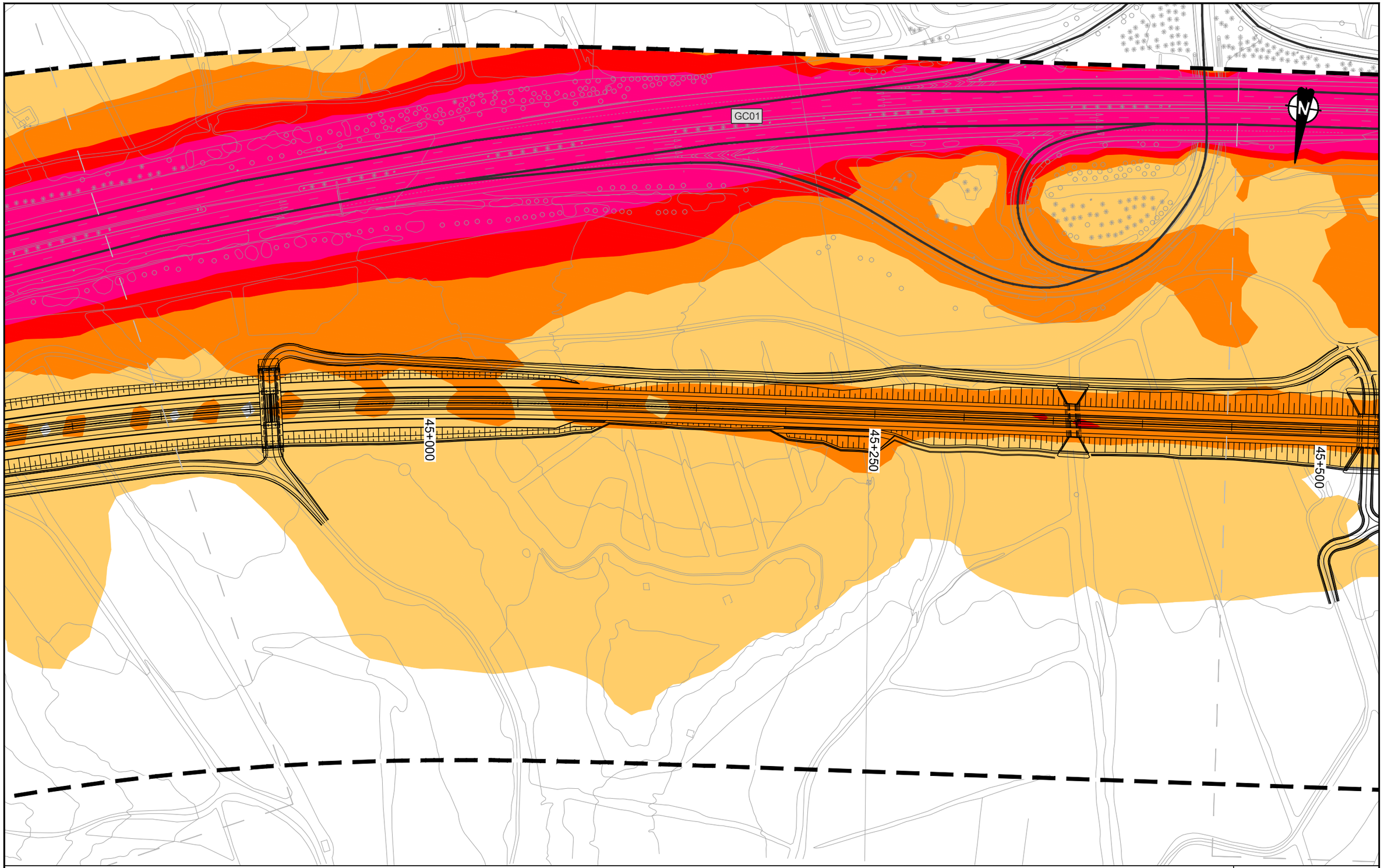

LEYENDA RUIDO

Ámbito 200m

Edificación

- Residencial
- Recreativo
- Cultural
- Docente
- Sanitario
- Terciario
- Industrial
- Otros

Niveles sonoros dB(A)

- 60-64
- 65-69
- 70-74
- ≥75

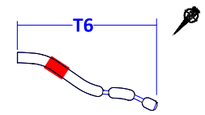

VICEPRESIDENCIA
CONSEJERÍA DE OBRAS PÚBLICAS, INFRAESTRUCTURAS, TRANSPORTES Y MOVILIDAD
Cabildo de Gran Canaria

TÍTULO
TRAMITACIÓN AMBIENTAL DE LA INFRAESTRUCTURA FERROVIARIA ENTRE LAS PALMAS DE GRAN CANARIA Y MASPALOMAS Y ELEMENTOS ASOCIADOS. FASE B

AUTOR
ineco TGC TRANSPORTE DE GRAN CANARIA

ESCALA ORIGINAL EN UNE A-3
1:2000 Numérica
Gráfica 0 10 20 40

FECHA
JULIO 2022

TÍTULO DEL PLANO
ESTUDIO DE RUIDO
SITUACIÓN FUTURA. TODAS LAS FUENTES
NIVELES SONOROS Ld

Nº DE PLANO
4.1
Hoja 34 de 44

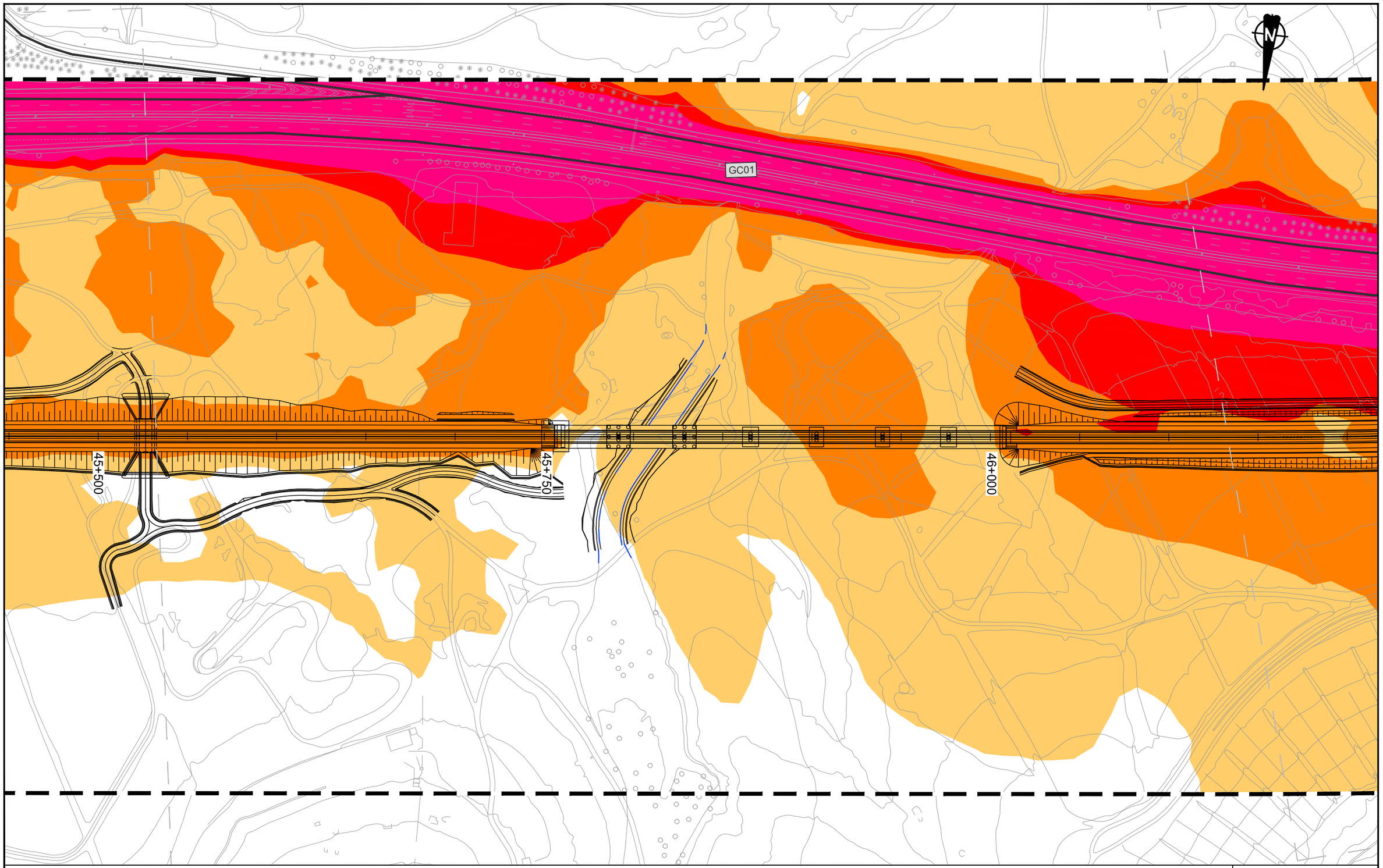

LEYENDA RUIDO

Ámbito 200m

Edificación

- Residencial
- Recreativo
- Cultural
- Docente
- Sanitario
- Terciario
- Industrial
- Otros

Niveles sonoros dB(A)

- 60-64
- 65-69
- 70-74
- ≥75

T6

VICEPRESIDENCIA CONSEJERÍA DE OBRAS PÚBLICAS, INFRAESTRUCTURAS, TRANSPORTES Y MOVILIDAD
Cabildo de Gran Canaria

TÍTULO
TRAMITACIÓN AMBIENTAL DE LA INFRAESTRUCTURA FERROVIARIA ENTRE LAS PALMAS DE GRAN CANARIA Y MASPALOMAS Y ELEMENTOS ASOCIADOS. FASE B

AUTOR
ineco TGC TRANSPORTE DE GRAN CANARIA

ESCALA ORIGINAL EN UNE A-3
1:2000 Numérica
0 10 20 40 Gráfica

FECHA
JULIO 2022

TÍTULO DEL PLANO
ESTUDIO DE RUIDO
SITUACIÓN FUTURA. TODAS LAS FUENTES
NIVELES SONOROS Ld

Nº DE PLANO
4.1
Hoja 35 de 44

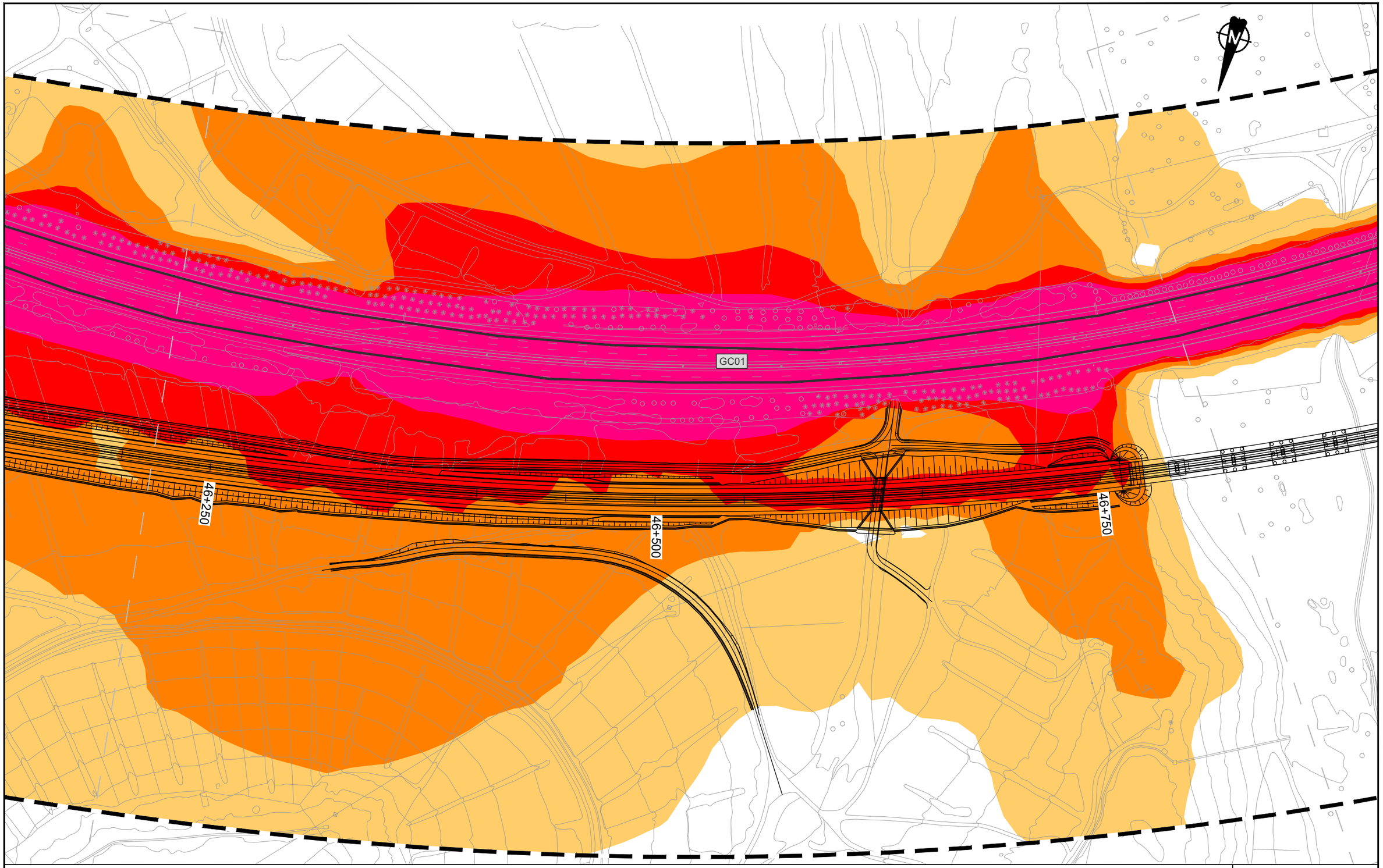

LEYENDA RUIDO

Ámbito 200m

Edificación

- Residencial
- Recreativo
- Cultural
- Docente
- Sanitario
- Terciario
- Industrial
- Otros

Niveles sonoros dB(A)

- 60-64
- 65-69
- 70-74
- ≥75

T6

VICEPRESIDENCIA CONSEJERÍA DE OBRAS PÚBLICAS, INFRAESTRUCTURAS, TRANSPORTES Y MOVILIDAD. Cabildo de Gran Canaria	TÍTULO: TRAMITACIÓN AMBIENTAL DE LA INFRAESTRUCTURA FERROVIARIA ENTRE LAS PALMAS DE GRAN CANARIA Y MASPALOMAS Y ELEMENTOS ASOCIADOS. FASE B	AUTOR: ineco TGC TRANSPORTE DE GRAN CANARIA	ESCALA ORIGINAL EN UNE A-3: 1:2000 Numérica; Gráfica 0 10 20 40	FECHA: JULIO 2022	TÍTULO DEL PLANO: ESTUDIO DE RUIDO SITUACIÓN FUTURA. TODAS LAS FUENTES NIVELES SONOROS Ld	Nº DE PLANO: 4.1 Hoja 36 de 44

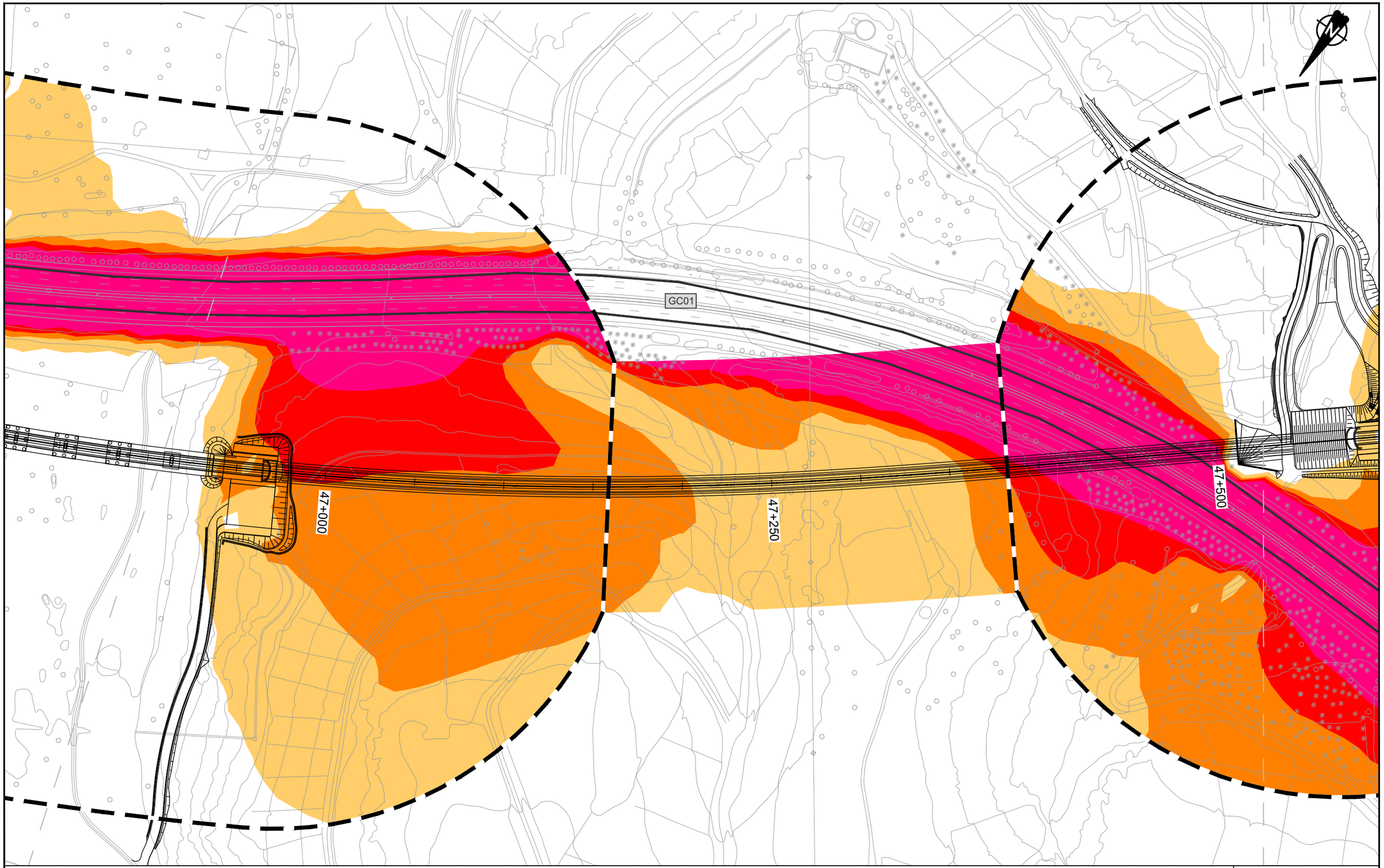

LEYENDA RUIDO

Ámbito 200m

Edificación

- Residencial
- Recreativo
- Cultural
- Docente
- Sanitario
- Terciario
- Industrial
- Otros

Niveles sonoros dB(A)

- 60-64
- 65-69
- 70-74
- ≥75

T6

Cabildo de Gran Canaria — VICEPRESIDENCIA CONSEJERÍA DE OBRAS PÚBLICAS, INFRAESTRUCTURAS, TRANSPORTES Y MOVILIDAD

TÍTULO: TRAMITACIÓN AMBIENTAL DE LA INFRAESTRUCTURA FERROVIARIA ENTRE LAS PALMAS DE GRAN CANARIA Y MASPALOMAS Y ELEMENTOS ASOCIADOS. FASE B

AUTOR: ineco TGC TRANSPORTE DE GRAN CANARIA

ESCALA ORIGINAL EN UNE A-3: 1:2000 Numérica | Gráfica 0 10 20 40

FECHA: JULIO 2022

TÍTULO DEL PLANO: ESTUDIO DE RUIDO
SITUACIÓN FUTURA. TODAS LAS FUENTES
NIVELES SONOROS Ld

Nº DE PLANO: 4.1

47+750

48+000

48+250

LEYENDA RUIDO

Ámbito 200m

Edificación

- Residencial
- Recreativo
- Cultural
- Docente
- Sanitario
- Terciario
- Industrial
- Otros

Niveles sonoros dB(A)

- 60-64
- 65-69
- 70-74
- ≥75

T6

VICEPRESIDENCIA
CONSEJERÍA DE OBRAS PÚBLICAS, INFRAESTRUCTURAS, TRANSPORTES Y MOVILIDAD
Cabildo de Gran Canaria

TÍTULO
TRAMITACIÓN AMBIENTAL DE LA INFRAESTRUCTURA FERROVIARIA ENTRE LAS PALMAS DE GRAN CANARIA Y MASPALOMAS Y ELEMENTOS ASOCIADOS. FASE B

AUTOR
ineco TGC TRANSPORTE DE GRAN CANARIA

ESCALA ORIGINAL EN UNE A-3
1:2000 Numérica
Gráfica 0 10 20 40

FECHA
JULIO 2022

TÍTULO DEL PLANO
ESTUDIO DE RUIDO
SITUACIÓN FUTURA. TODAS LAS FUENTES
NIVELES SONOROS Ld

Nº DE PLANO
4.1
Hoja 38 de 44



LEYENDA RUIDO

Ámbito 200m

Edificación

- Residencial
- Recreativo
- Cultural
- Docente
- Sanitario
- Terciario
- Industrial
- Otros

Niveles sonoros dB(A)

- 60-64
- 65-69
- 70-74
- ≥75

T6

VICEPRESIDENCIA CONSEJERÍA DE OBRAS PÚBLICAS, INFRAESTRUCTURAS, TRANSPORTES Y MOVILIDAD	TÍTULO: TRAMITACIÓN AMBIENTAL DE LA INFRAESTRUCTURA FERROVIARIA ENTRE LAS PALMAS DE GRAN CANARIA Y MASPALOMAS Y ELEMENTOS ASOCIADOS. FASE B	AUTOR: ineco TGC TRANSPORTE DE GRAN CANARIA	ESCALA ORIGINAL EN UNE A-3: 1:2000 Numérica; Gráfica 0 10 20 40	FECHA: JULIO 2022	TÍTULO DEL PLANO: ESTUDIO DE RUIDO SITUACIÓN FUTURA. TODAS LAS FUENTES NIVELES SONOROS Ld	Nº DE PLANO: 4.1 Hoja 39 de 44

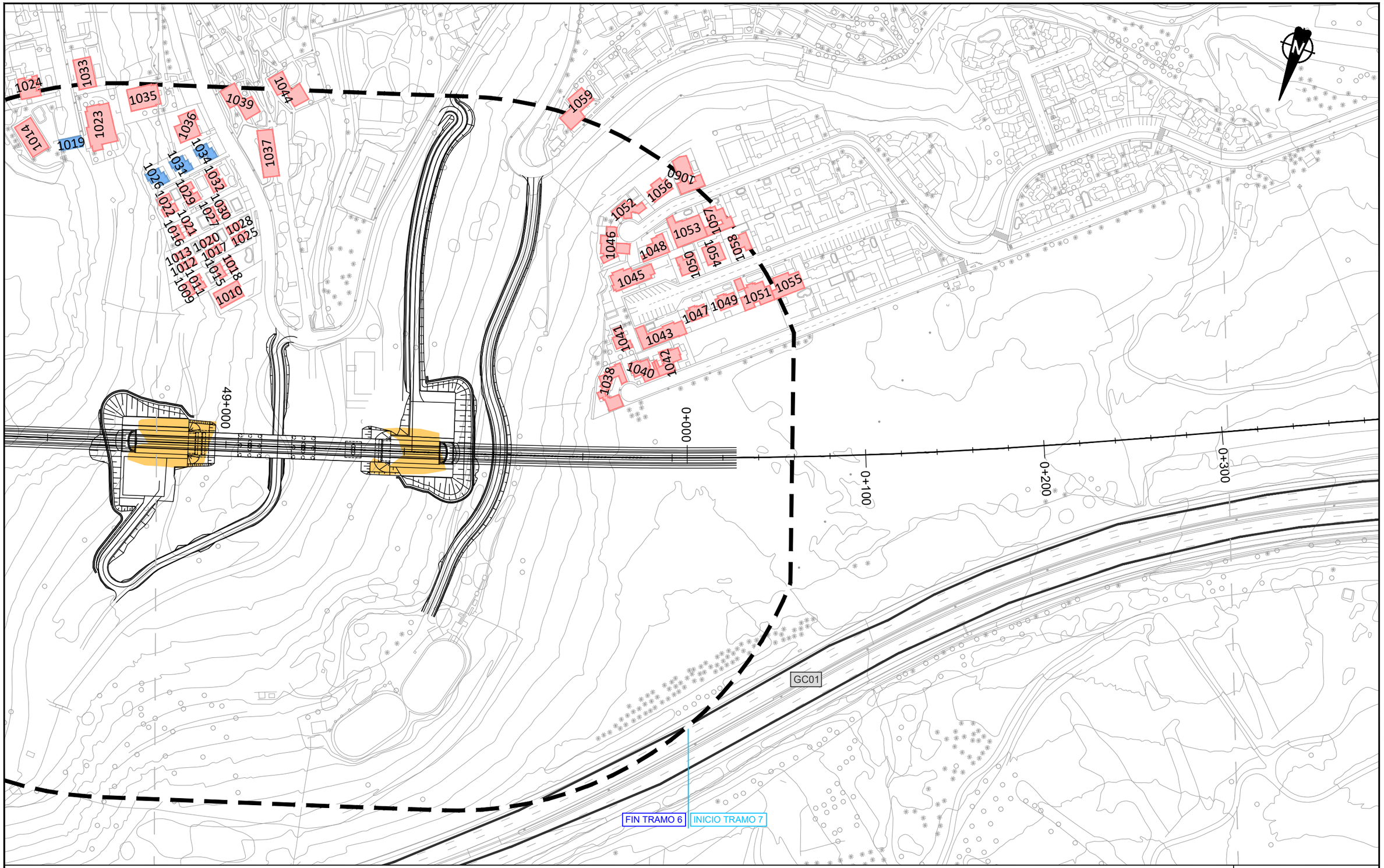

LEYENDA RUIDO

Ámbito 200m

Edificación

- Residencial
- Recreativo
- Cultural
- Docente
- Sanitario
- Terciario
- Industrial
- Otros

Niveles sonoros dB(A)

- 60-64
- 65-69
- 70-74
- ≥75

T7

VICEPRESIDENCIA CONSEJERÍA DE OBRAS PÚBLICAS, INFRAESTRUCTURAS, TRANSPORTES Y MOVILIDAD	TÍTULO: TRAMITACIÓN AMBIENTAL DE LA INFRAESTRUCTURA FERROVIARIA ENTRE LAS PALMAS DE GRAN CANARIA Y MASPALOMAS Y ELEMENTOS ASOCIADOS. FASE B	AUTOR: ineco TGC	ESCALA ORIGINAL EN UNE A-3: 1:2000 Numérica; Gráfica 0 10 20 40	FECHA: JULIO 2022	TÍTULO DEL PLANO: ESTUDIO DE RUIDO SITUACIÓN FUTURA. TODAS LAS FUENTES NIVELES SONOROS Ld	Nº DE PLANO: 4.1 Hoja 40 de 44

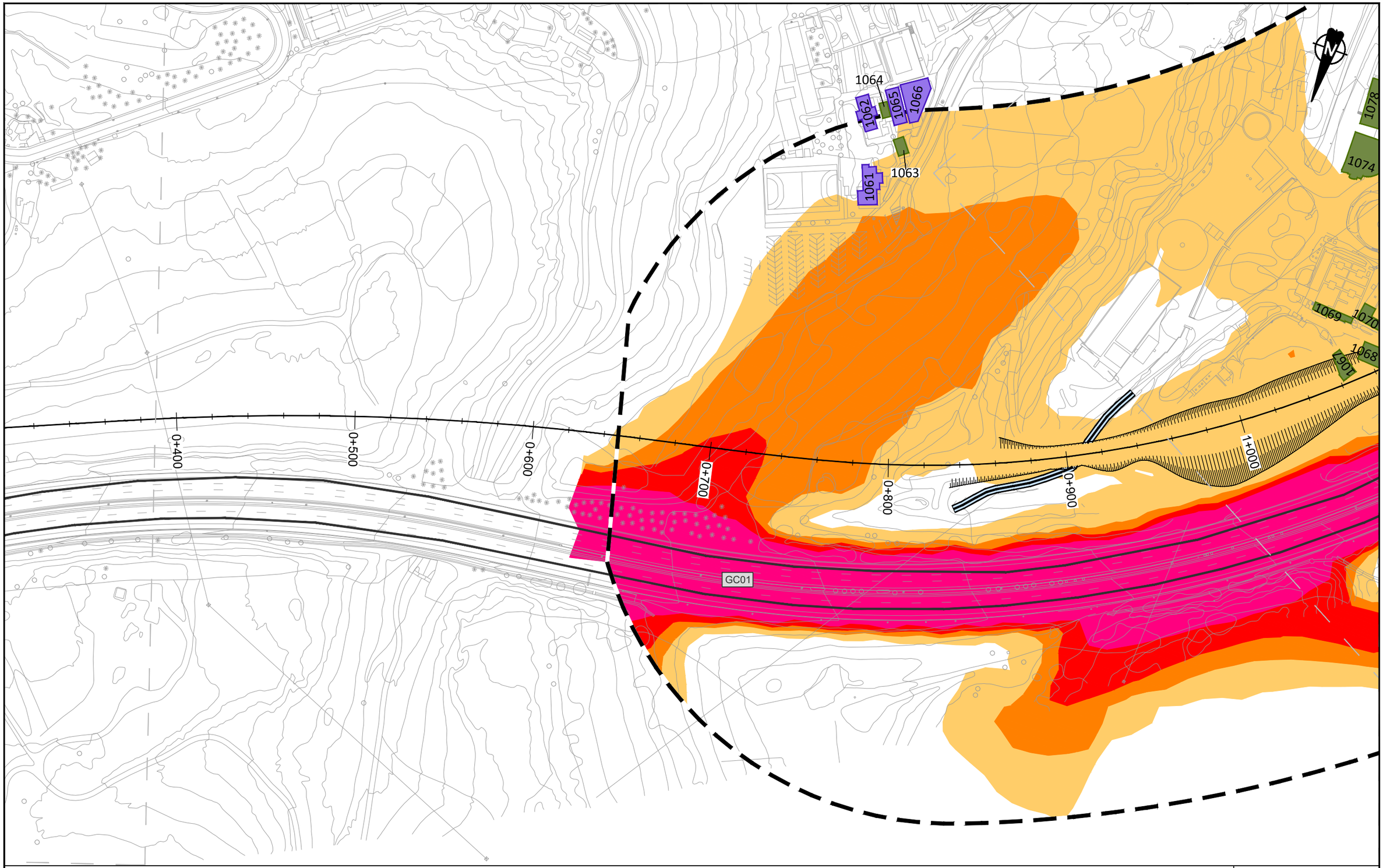

LEYENDA RUIDO

Ámbito 200m

Edificación

- Residencial
- Recreativo
- Cultural
- Docente
- Sanitario
- Terciario
- Industrial
- Otros

Niveles sonoros dB(A)

- 60-64
- 65-69
- 70-74
- ≥75

T7

VICEPRESIDENCIA CONSEJERÍA DE OBRAS PÚBLICAS, INFRAESTRUCTURAS, TRANSPORTES Y MOVILIDAD
Cabildo de Gran Canaria

TÍTULO
TRAMITACIÓN AMBIENTAL DE LA INFRAESTRUCTURA FERROVIARIA ENTRE LAS PALMAS DE GRAN CANARIA Y MASPALOMAS Y ELEMENTOS ASOCIADOS. FASE B

AUTOR
ineco TGC TRANSPORTE DE GRAN CANARIA

ESCALA ORIGINAL EN UNE A-3
1:2000 Numérica
Gráfica 0 10 20 40

FECHA
JULIO 2022

TÍTULO DEL PLANO
ESTUDIO DE RUIDO
SITUACIÓN FUTURA. TODAS LAS FUENTES
NIVELES SONOROS Ld

Nº DE PLANO
4.1
Hoja 41 de 44

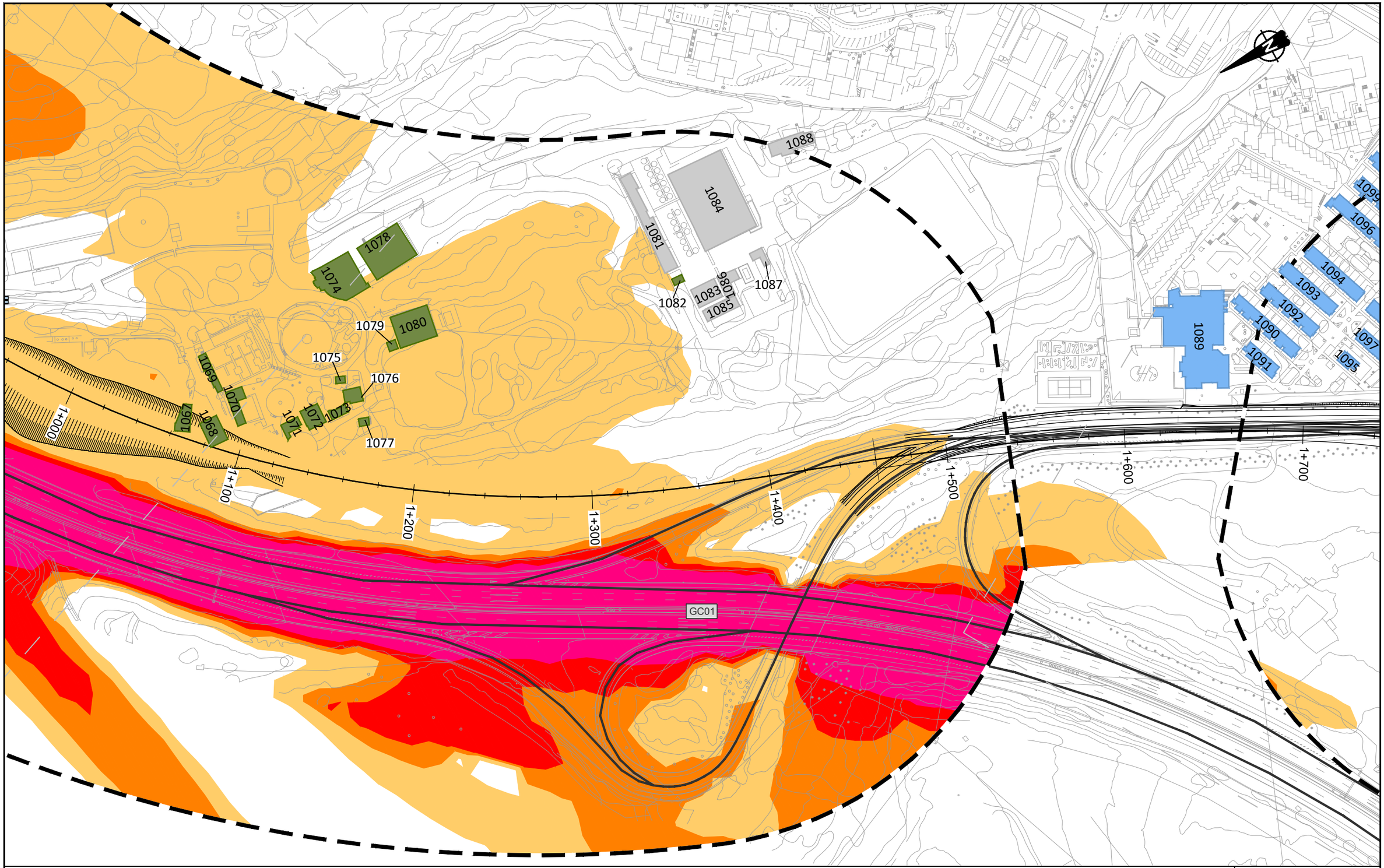

LEYENDA RUIDO

Ámbito 200m

Edificación

- Residencial
- Recreativo
- Cultural
- Docente
- Sanitario
- Terciario
- Industrial
- Otros

Niveles sonoros dB(A)

- 60-64
- 65-69
- 70-74
- ≥75

T7

VICEPRESIDENCIA
CONSEJERÍA DE OBRAS PÚBLICAS, INFRAESTRUCTURAS, TRANSPORTES Y MOVILIDAD
Cabildo de Gran Canaria

TÍTULO
TRAMITACIÓN AMBIENTAL DE LA INFRAESTRUCTURA FERROVIARIA ENTRE LAS PALMAS DE GRAN CANARIA Y MASPALOMAS Y ELEMENTOS ASOCIADOS. FASE B

AUTOR
ineco TGC TRANSPORTE DE GRAN CANARIA

ESCALA ORIGINAL EN UNE A-3
1:2000
Numérica
Gráfica
0 10 20 40

FECHA
JULIO 2022

TÍTULO DEL PLANO
ESTUDIO DE RUIDO
SITUACIÓN FUTURA. TODAS LAS FUENTES
NIVELES SONOROS Ld

Nº DE PLANO
4.1
Hoja 42 de 44

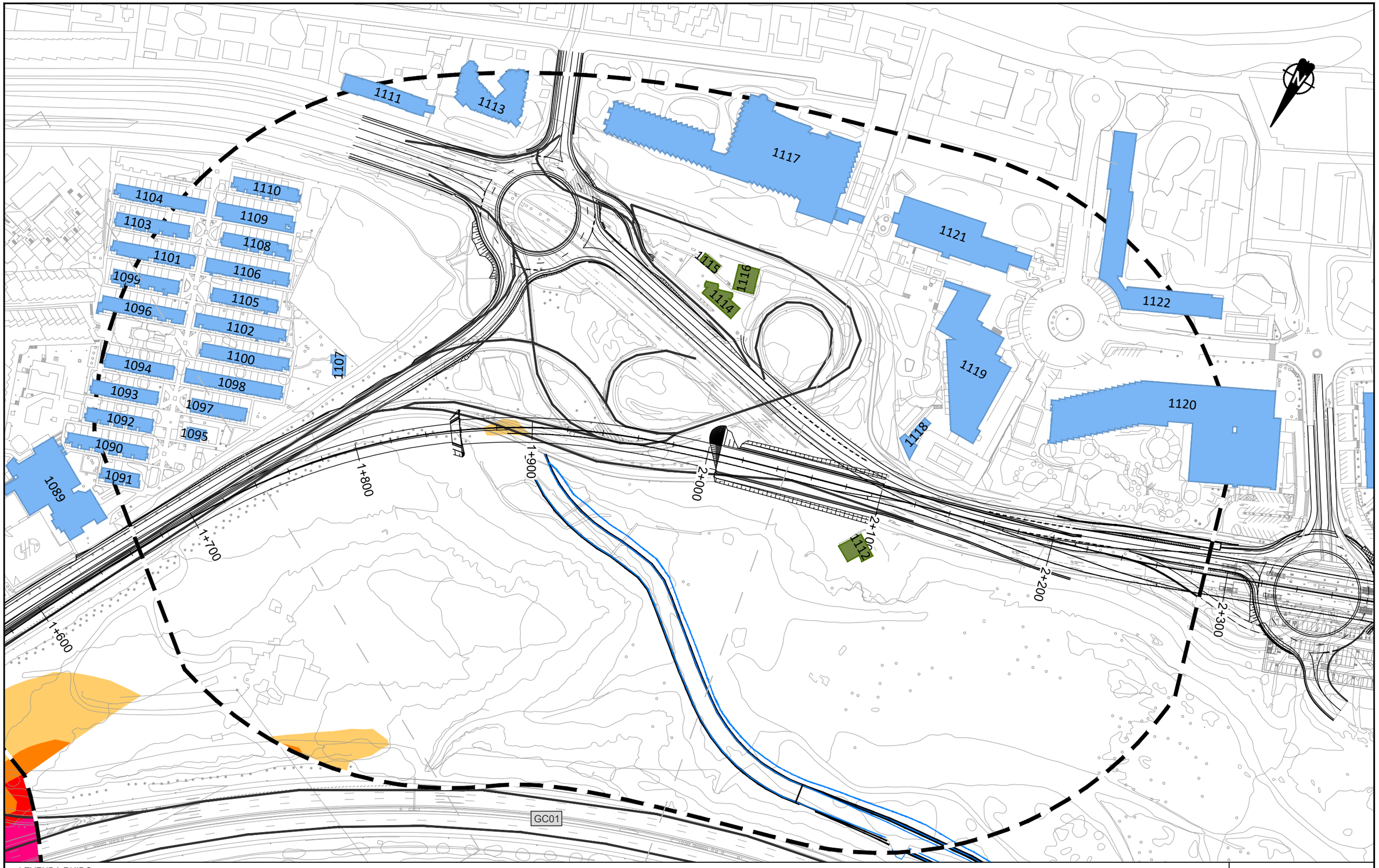

LEYENDA RUIDO

Ámbito 200m

Edificación

- Residencial
- Recreativo
- Cultural
- Docente
- Sanitario
- Terciario
- Industrial
- Otros

Niveles sonoros dB(A)

- 60-64
- 65-69
- 70-74
- ≥75

T7

Cabildo de Gran Canaria — VICEPRESIDENCIA, CONSEJERÍA DE OBRAS PÚBLICAS, INFRAESTRUCTURAS, TRANSPORTES Y MOVILIDAD

TÍTULO: TRAMITACIÓN AMBIENTAL DE LA INFRAESTRUCTURA FERROVIARIA ENTRE LAS PALMAS DE GRAN CANARIA Y MASPALOMAS Y ELEMENTOS ASOCIADOS. FASE B

AUTOR: ineco TGC TRANSPORTE DE GRAN CANARIA

ESCALA ORIGINAL EN UNE A-3: 1:2000 Numérica; Gráfica 0 10 20 40

FECHA: JULIO 2022

TÍTULO DEL PLANO: ESTUDIO DE RUIDO
SITUACIÓN FUTURA. TODAS LAS FUENTES
NIVELES SONOROS Ld

Nº DE PLANO: 4.1

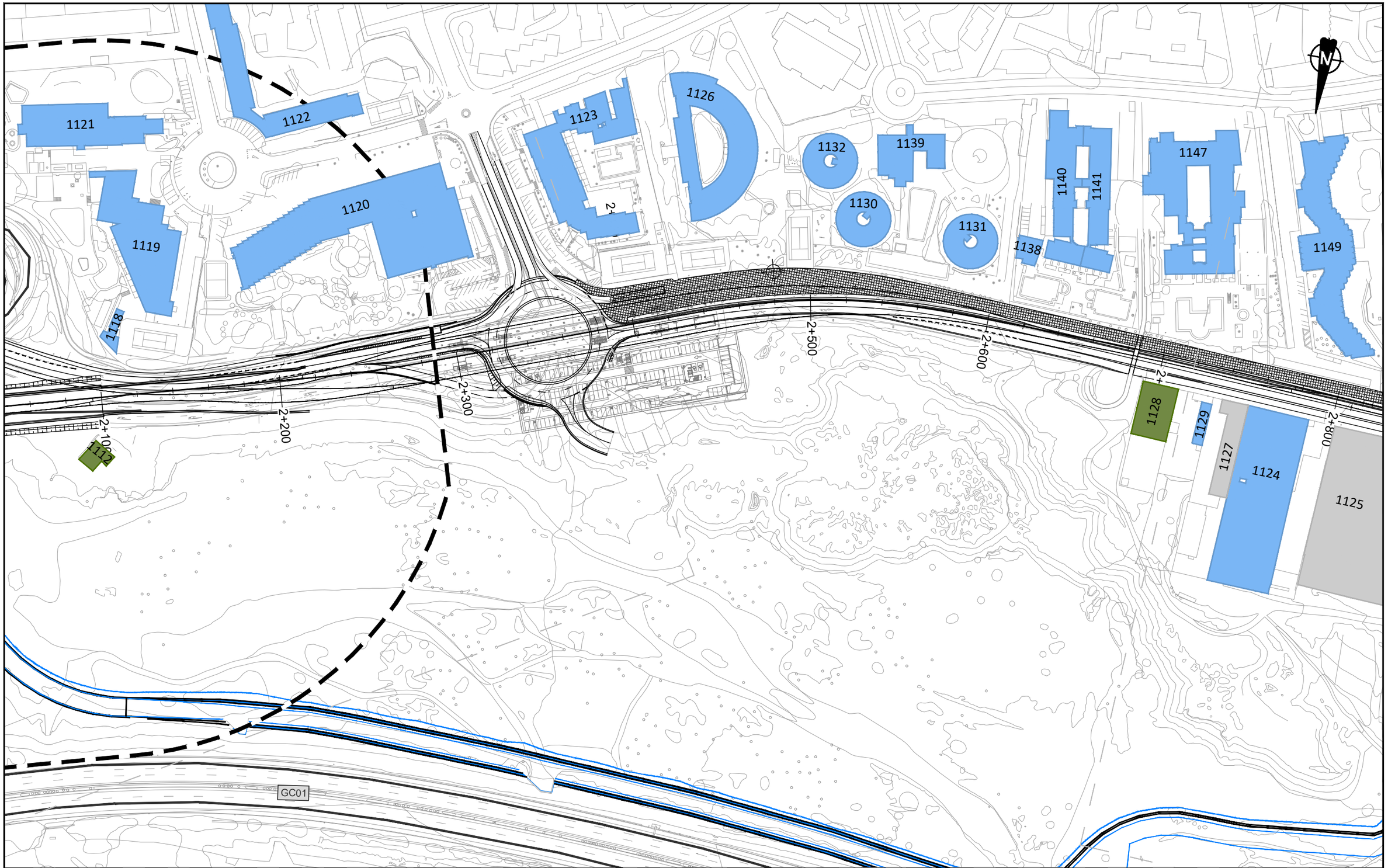

LEYENDA RUIDO

Ámbito 200m

Edificación

- Residencial
- Recreativo
- Cultural
- Docente
- Sanitario
- Terciario
- Industrial
- Otros

Niveles sonoros dB(A)

- 60-64
- 65-69
- 70-74
- ≥75

T7

VICEPRESIDENCIA CONSEJERÍA DE OBRAS PÚBLICAS, INFRAESTRUCTURAS, TRANSPORTES Y MOVILIDAD. Cabildo de Gran Canaria	TÍTULO: TRAMITACIÓN AMBIENTAL DE LA INFRAESTRUCTURA FERROVIARIA ENTRE LAS PALMAS DE GRAN CANARIA Y MASPALOMAS Y ELEMENTOS ASOCIADOS. FASE B	AUTOR: ineco TGC TRANSPORTE DE GRAN CANARIA	ESCALA ORIGINAL EN UNE A-3: 1:2000 Numérica; Gráfica 0 10 20 40	FECHA: JULIO 2022	TÍTULO DEL PLANO: ESTUDIO DE RUIDO SITUACIÓN FUTURA. TODAS LAS FUENTES NIVELES SONOROS Ld	Nº DE PLANO: 4.1 Hoja 44 de 44

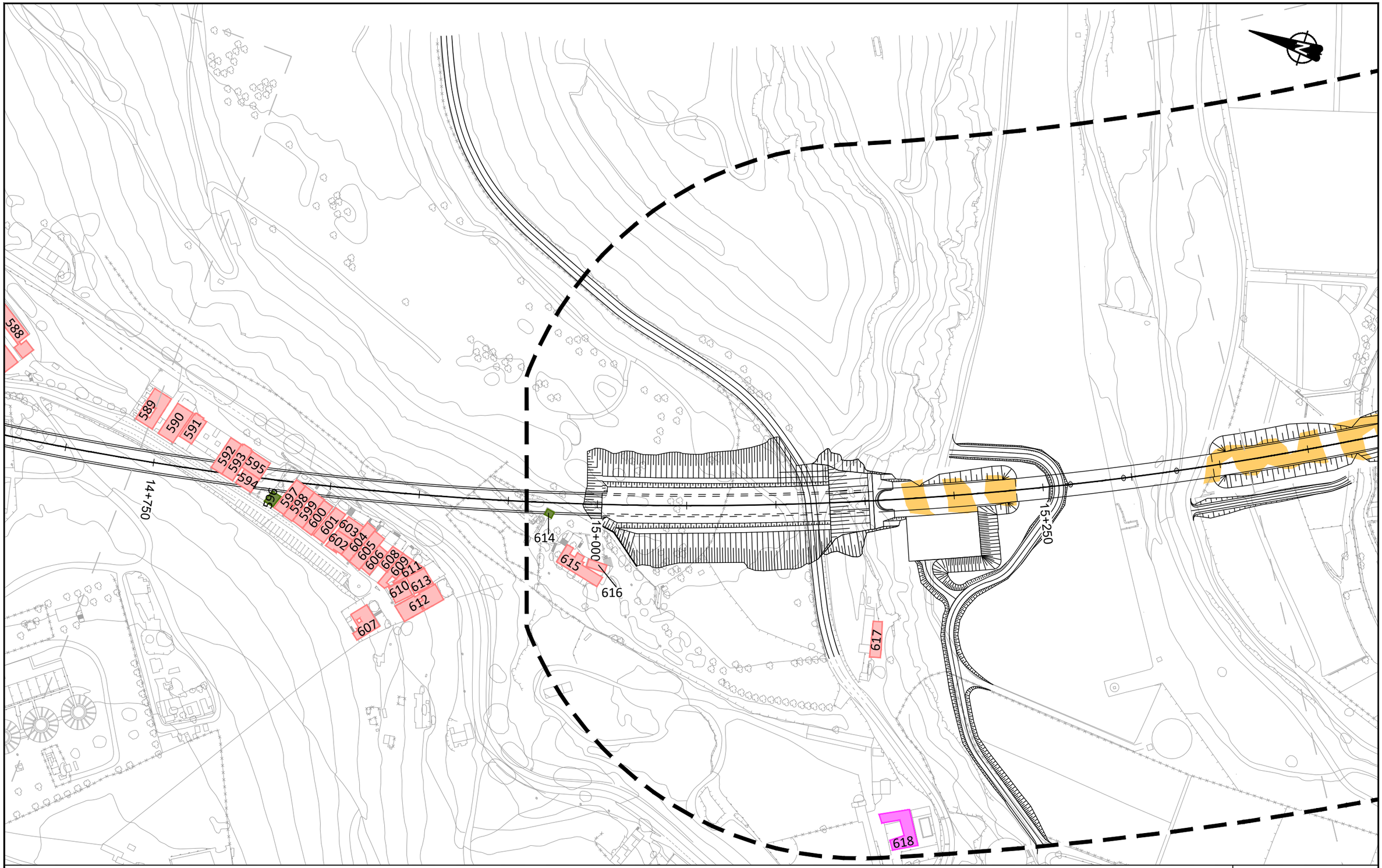

LEYENDA RUIDO

Ámbito 200m

Edificación

- Residencial
- Recreativo
- Cultural
- Docente
- Sanitario
- Terciario
- Industrial
- Otros

Niveles sonoros dB(A)

- 60-64
- 65-69
- 70-74
- ≥75

T3

Cabildo de Gran Canaria — VICEPRESIDENCIA, CONSEJERÍA DE OBRAS PÚBLICAS, INFRAESTRUCTURAS, TRANSPORTES Y MOVILIDAD	TÍTULO: TRAMITACIÓN AMBIENTAL DE LA INFRAESTRUCTURA FERROVIARIA ENTRE LAS PALMAS DE GRAN CANARIA Y MASPALOMAS Y ELEMENTOS ASOCIADOS. FASE B	AUTOR: ineco, TGC TRANSPORTE DE GRAN CANARIA	ESCALA ORIGINAL EN UNE A-3: 1:2000 Numérica; 0 10 20 40 Gráfica	FECHA: JULIO 2022	TÍTULO DEL PLANO: ESTUDIO DE RUIDO SITUACIÓN FUTURA. TODAS LAS FUENTES NIVELES SONOROS Le	Nº DE PLANO: 4.2 Hoja 01 de 44

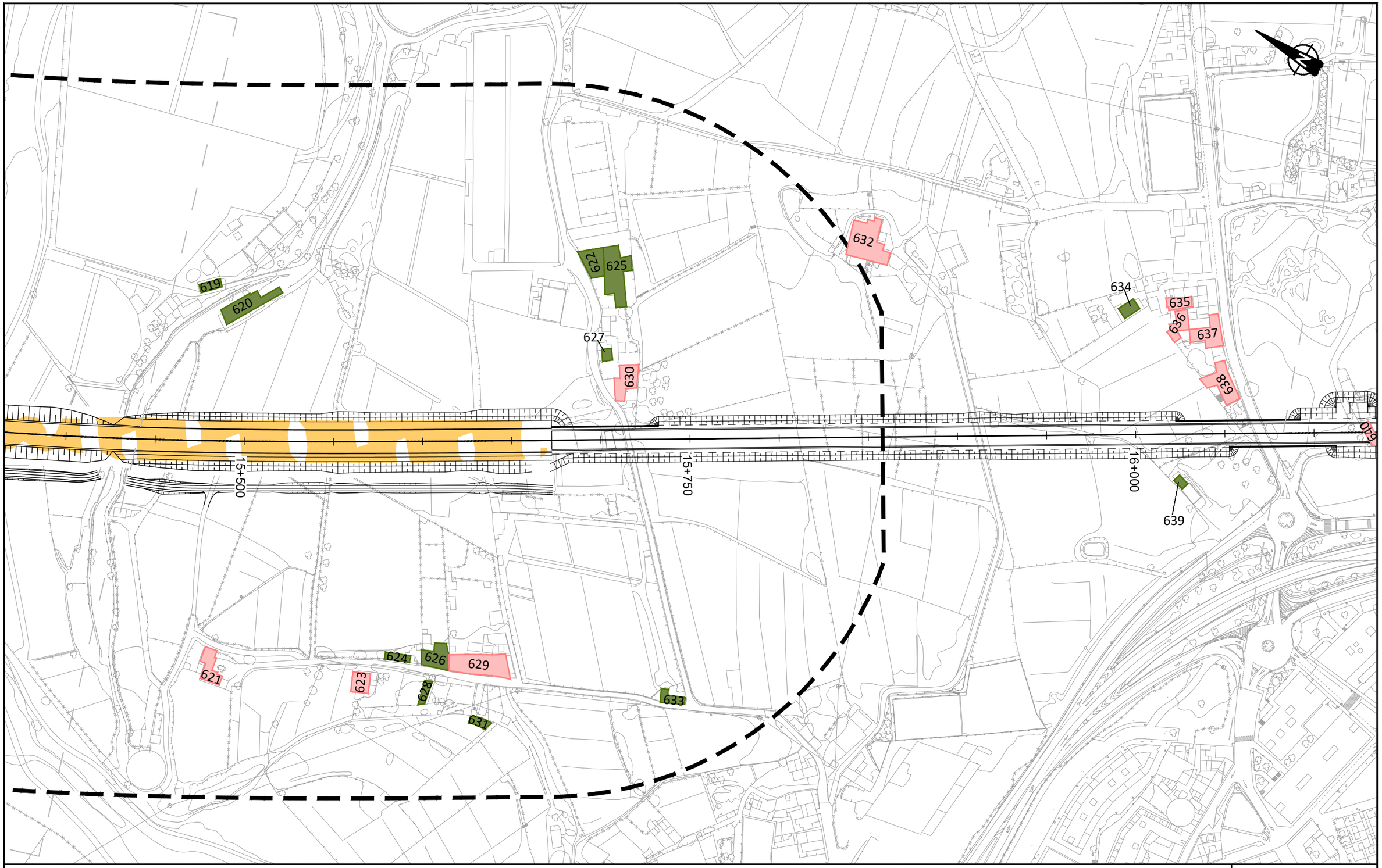

LEYENDA RUIDO

Ámbito 200m

Edificación

- Residencial
- Recreativo
- Cultural
- Docente
- Sanitario
- Terciario
- Industrial
- Otros

Niveles sonoros dB(A)

- 60-64
- 65-69
- 70-74
- ≥75

T3

Cabildo de Gran Canaria — VICEPRESIDENCIA CONSEJERÍA DE OBRAS PÚBLICAS, INFRAESTRUCTURAS, TRANSPORTES Y MOVILIDAD

TÍTULO
TRAMITACIÓN AMBIENTAL DE LA INFRAESTRUCTURA FERROVIARIA ENTRE LAS PALMAS DE GRAN CANARIA Y MASPALOMAS Y ELEMENTOS ASOCIADOS. FASE B

AUTOR
ineco TGC TRANSPORTE DE GRAN CANARIA

ESCALA ORIGINAL EN UNE A-3
1:2000
Numérica
Gráfica
0 10 20 40

FECHA
JULIO 2022

TÍTULO DEL PLANO
ESTUDIO DE RUIDO
SITUACIÓN FUTURA. TODAS LAS FUENTES
NIVELES SONOROS Le

Nº DE PLANO
4.2
Hoja 02 de 44

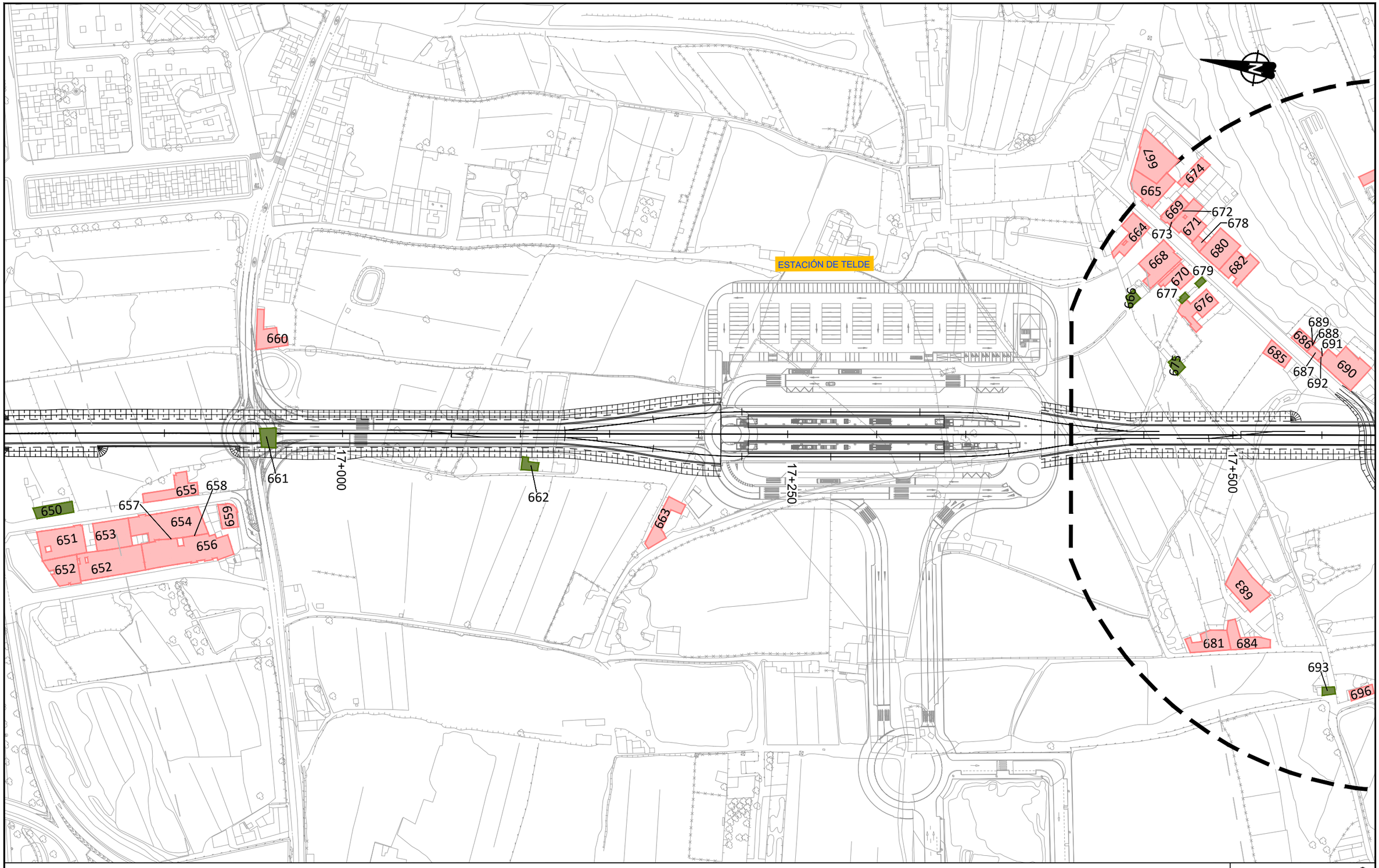

LEYENDA RUIDO

Ámbito 200m

Edificación

- Residencial
- Recreativo
- Cultural
- Docente
- Sanitario
- Terciario
- Industrial
- Otros

Niveles sonoros dB(A)

- 60-64
- 65-69
- 70-74
- ≥75

T3

VICEPRESIDENCIA CONSEJERÍA DE OBRAS PÚBLICAS, INFRAESTRUCTURAS, TRANSPORTES Y MOVILIDAD	TÍTULO: TRAMITACIÓN AMBIENTAL DE LA INFRAESTRUCTURA FERROVIARIA ENTRE LAS PALMAS DE GRAN CANARIA Y MASPALOMAS Y ELEMENTOS ASOCIADOS. FASE B	AUTOR: ineco TGC	ESCALA ORIGINAL EN UNE A-3: 1:2000 Numérica; Gráfica 0 10 20 40	FECHA: JULIO 2022	TÍTULO DEL PLANO: ESTUDIO DE RUIDO SITUACIÓN FUTURA. TODAS LAS FUENTES NIVELES SONOROS Le	Nº DE PLANO: 4.2 Hoja 03 de 44

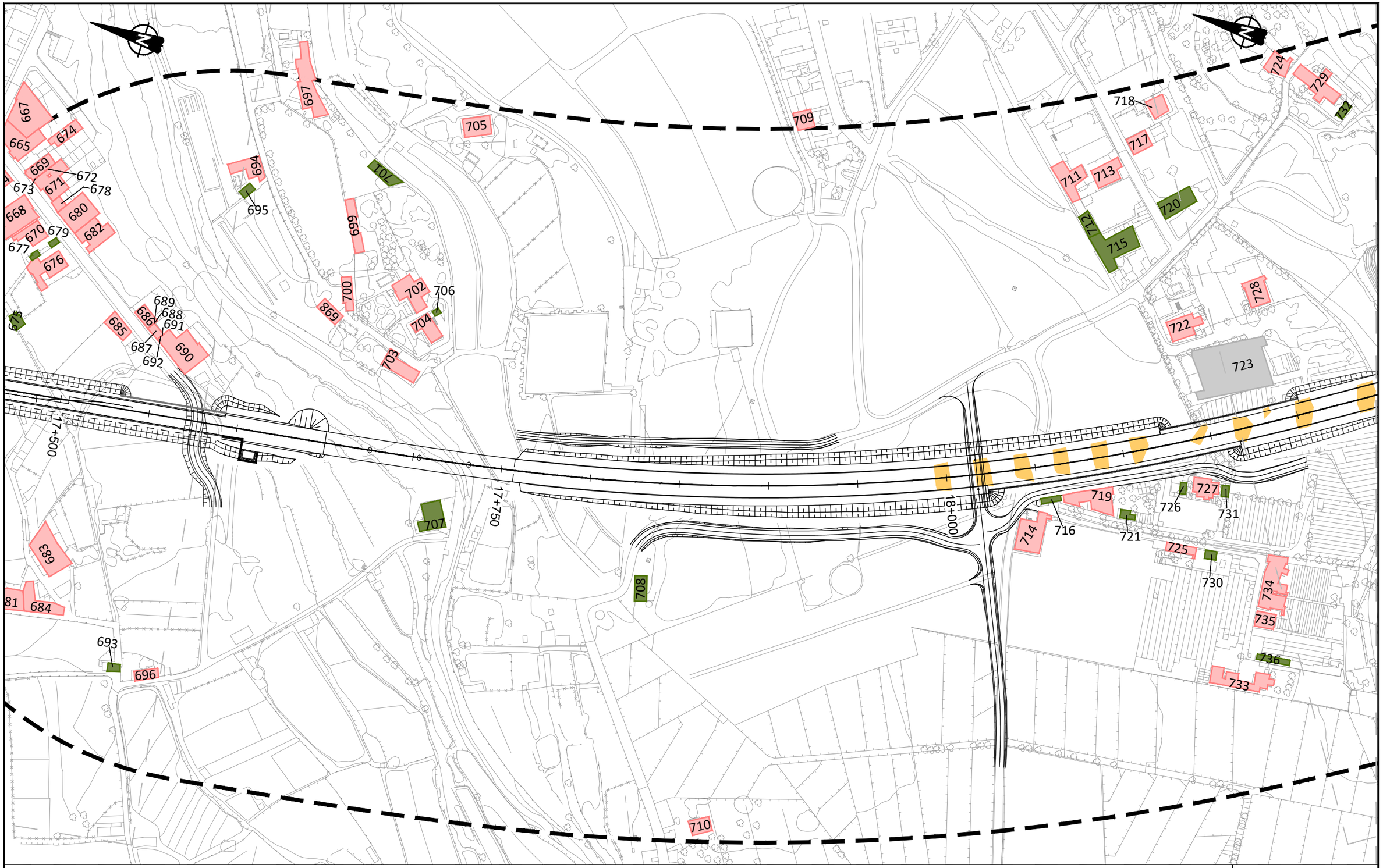

LEYENDA RUIDO

Ámbito 200m

Edificación

- Residencial
- Recreativo
- Cultural
- Docente
- Sanitario
- Terciario
- Industrial
- Otros

Niveles sonoros dB(A)

- 60-64
- 65-69
- 70-74
- ≥75

T3

VICEPRESIDENCIA CONSEJERÍA DE OBRAS PÚBLICAS, INFRAESTRUCTURAS, TRANSPORTES Y MOVILIDAD
Cabildo de Gran Canaria

TÍTULO
TRAMITACIÓN AMBIENTAL DE LA INFRAESTRUCTURA FERROVIARIA ENTRE LAS PALMAS DE GRAN CANARIA Y MASPALOMAS Y ELEMENTOS ASOCIADOS. FASE B

AUTOR
ineco TGC TRANSPORTE DE GRAN CANARIA

ESCALA ORIGINAL EN UNE A-3
1:2000
Numérica
Gráfica
0 10 20 40

FECHA
JULIO 2022

TÍTULO DEL PLANO
ESTUDIO DE RUIDO
SITUACIÓN FUTURA. TODAS LAS FUENTES
NIVELES SONOROS Le

Nº DE PLANO
4.2
Hoja 04 de 44

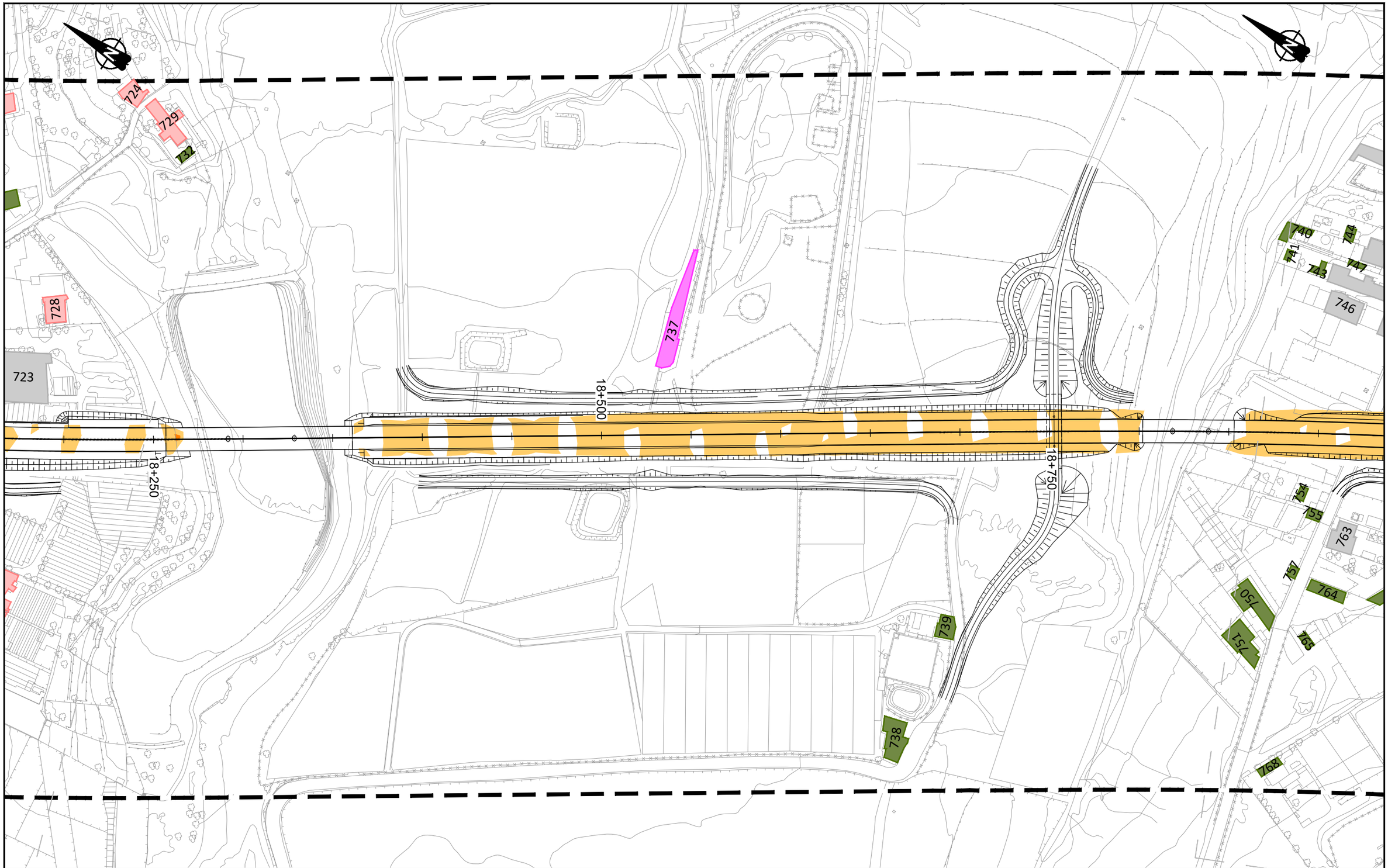

LEYENDA RUIDO

Ámbito 200m

Edificación

- Residencial
- Recreativo
- Cultural
- Docente
- Sanitario
- Terciario
- Industrial
- Otros

Niveles sonoros dB(A)

- 60-64
- 65-69
- 70-74
- ≥75

T3

VICEPRESIDENCIA CONSEJERÍA DE OBRAS PÚBLICAS, INFRAESTRUCTURAS, TRANSPORTES Y MOVILIDAD
Cabildo de Gran Canaria

TÍTULO
TRAMITACIÓN AMBIENTAL DE LA INFRAESTRUCTURA FERROVIARIA ENTRE LAS PALMAS DE GRAN CANARIA Y MASPALOMAS Y ELEMENTOS ASOCIADOS. FASE B

AUTOR
ineco TGC TRANSPORTE DE GRAN CANARIA

ESCALA ORIGINAL EN UNE A-3
1:2000
Numérica
Gráfica
0 10 20 40

FECHA
JULIO 2022

TÍTULO DEL PLANO
ESTUDIO DE RUIDO
SITUACIÓN FUTURA. TODAS LAS FUENTES
NIVELES SONOROS Le

Nº DE PLANO
4.2
Hoja 05 de 44

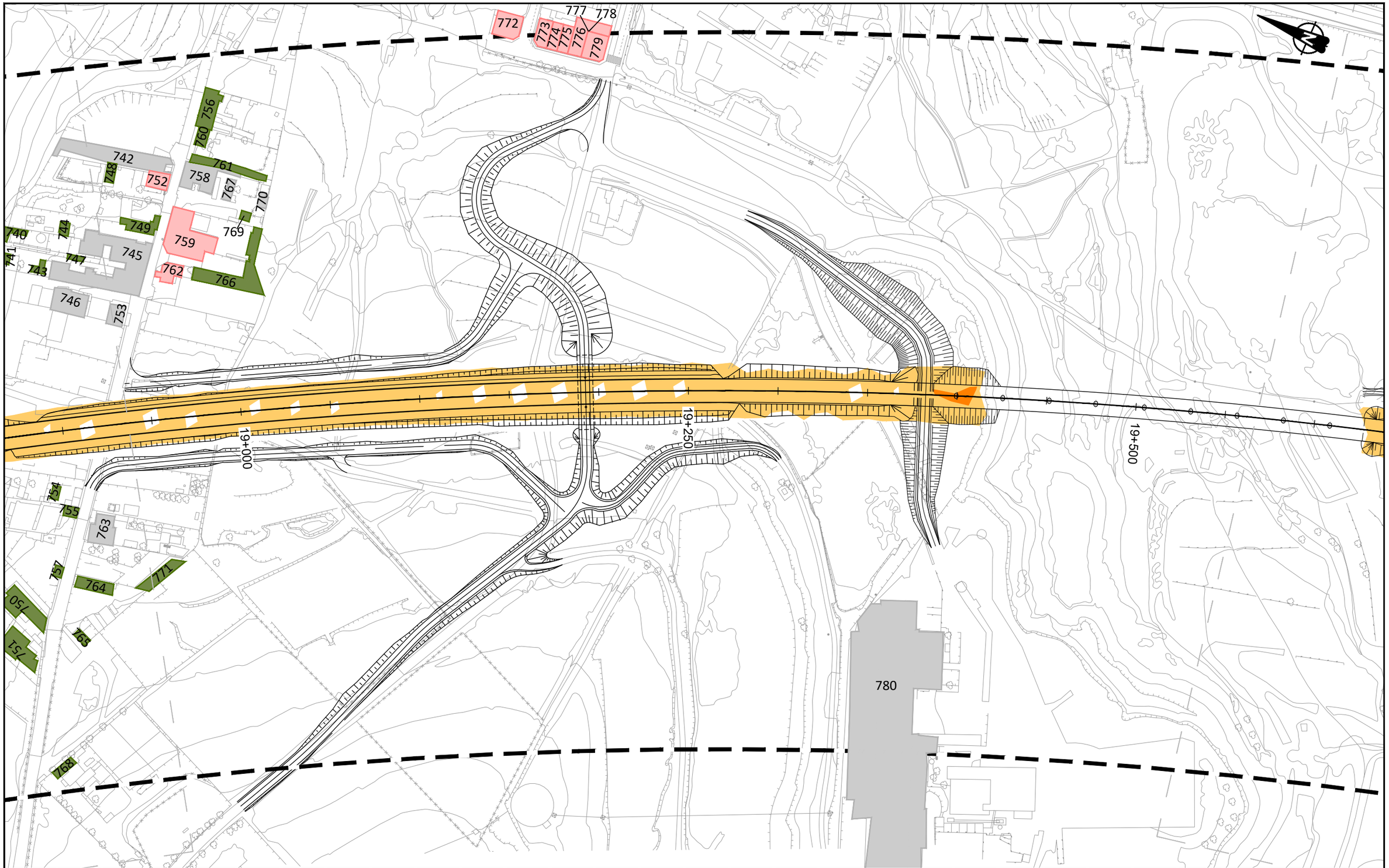

LEYENDA RUIDO

Ámbito 200m

Edificación

- Residencial
- Recreativo
- Cultural
- Docente
- Sanitario
- Terciario
- Industrial
- Otros

Niveles sonoros dB(A)

- 60-64
- 65-69
- 70-74
- ≥75

T3

VICEPRESIDENCIA CONSEJERÍA DE OBRAS PÚBLICAS, INFRAESTRUCTURAS, TRANSPORTES Y MOVILIDAD. Cabildo de Gran Canaria	TÍTULO: TRAMITACIÓN AMBIENTAL DE LA INFRAESTRUCTURA FERROVIARIA ENTRE LAS PALMAS DE GRAN CANARIA Y MASPALOMAS Y ELEMENTOS ASOCIADOS. FASE B	AUTOR: ineco TGC TRANSPORTE DE GRAN CANARIA	ESCALA ORIGINAL EN UNE A-3: 1:2000 Numérica; Gráfica 0 10 20 40	FECHA: JULIO 2022	TÍTULO DEL PLANO: ESTUDIO DE RUIDO SITUACIÓN FUTURA. TODAS LAS FUENTES NIVELES SONOROS Le	Nº DE PLANO: 4.2 Hoja 06 de 44

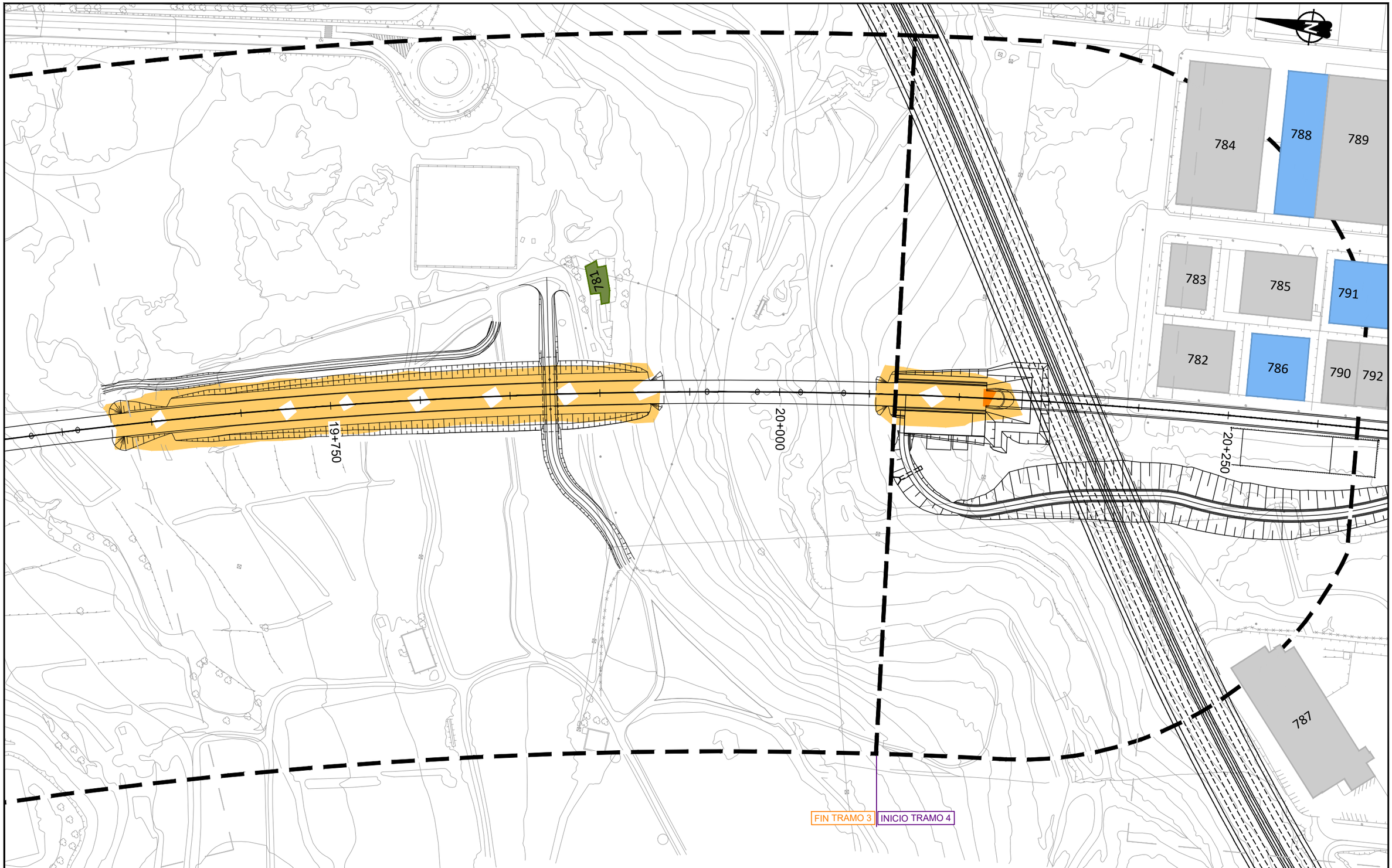

LEYENDA RUIDO

Ámbito 200m

Edificación

- Residencial
- Recreativo
- Cultural
- Docente
- Sanitario
- Terciario
- Industrial
- Otros

Niveles sonoros dB(A)

- 60-64
- 65-69
- 70-74
- ≥75

T4

VICEPRESIDENCIA
CONSEJERÍA DE OBRAS PÚBLICAS, INFRAESTRUCTURAS, TRANSPORTES Y MOVILIDAD
Cabildo de Gran Canaria

TÍTULO
TRAMITACIÓN AMBIENTAL DE LA INFRAESTRUCTURA FERROVIARIA ENTRE LAS PALMAS DE GRAN CANARIA Y MASPALOMAS Y ELEMENTOS ASOCIADOS. FASE B

AUTOR
ineco TGC TRANSPORTE DE GRAN CANARIA

ESCALA ORIGINAL EN UNE A-3
1:2000 Numérica
0 10 20 40 Gráfica

FECHA
JULIO 2022

TÍTULO DEL PLANO
ESTUDIO DE RUIDO
SITUACIÓN FUTURA. TODAS LAS FUENTES
NIVELES SONOROS Le

Nº DE PLANO
4.2
Hoja 07 de 44

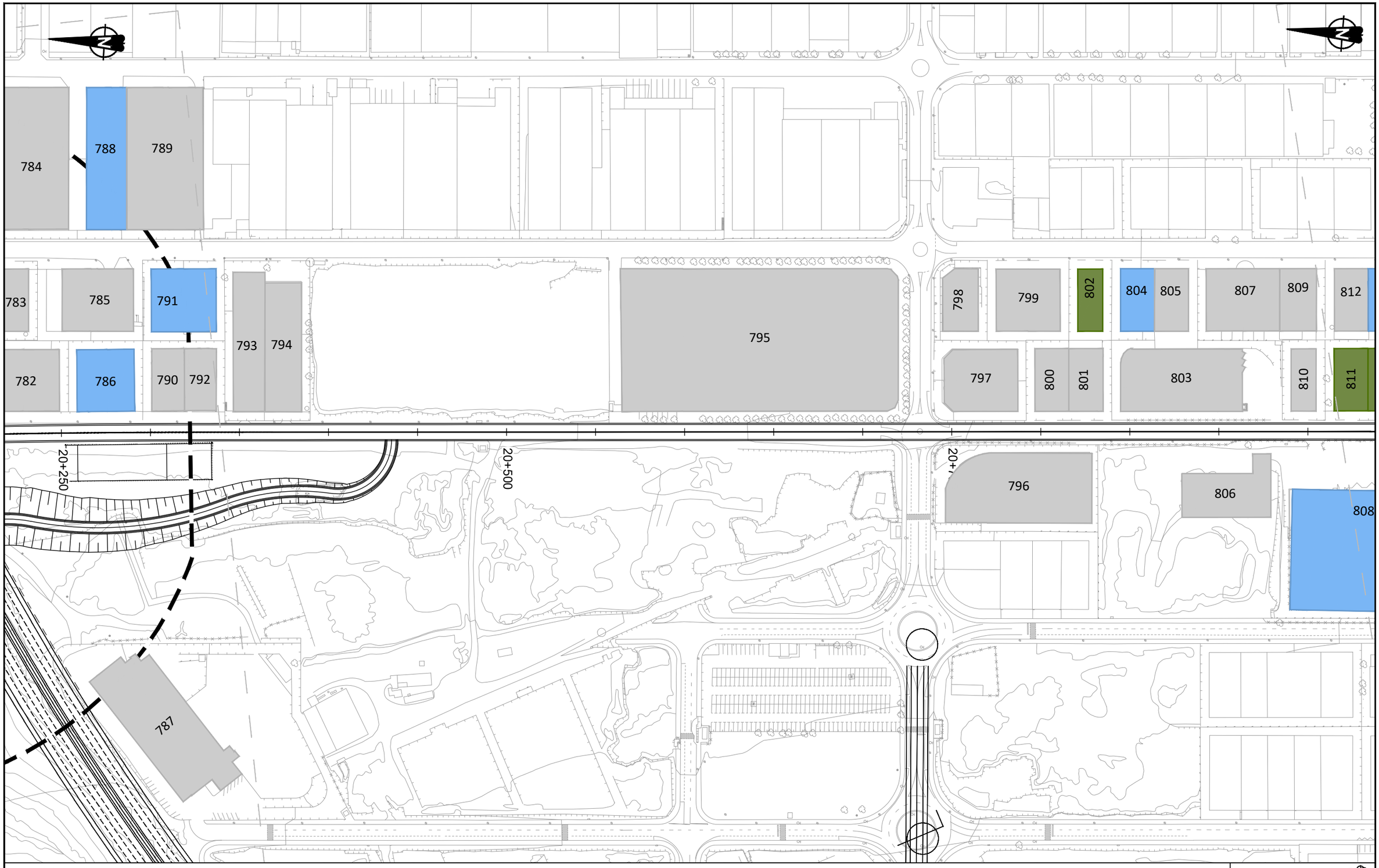

LEYENDA RUIDO

Ámbito 200m

Edificación

- Residencial
- Recreativo
- Cultural
- Docente
- Sanitario
- Terciario
- Industrial
- Otros

Niveles sonoros dB(A)

- 60-64
- 65-69
- 70-74
- ≥75

T4

Cabildo de Gran Canaria — VICEPRESIDENCIA CONSEJERÍA DE OBRAS PÚBLICAS, INFRAESTRUCTURAS, TRANSPORTES Y MOVILIDAD

TÍTULO: TRAMITACIÓN AMBIENTAL DE LA INFRAESTRUCTURA FERROVIARIA ENTRE LAS PALMAS DE GRAN CANARIA Y MASPALOMAS Y ELEMENTOS ASOCIADOS. FASE B

AUTOR: ineco TGC TRANSPORTE DE GRAN CANARIA

ESCALA ORIGINAL EN UNE A-3: 1:2000 Numérica; Gráfica 0 10 20 40

FECHA: JULIO 2022

TÍTULO DEL PLANO: ESTUDIO DE RUIDO
SITUACIÓN FUTURA. TODAS LAS FUENTES
NIVELES SONOROS Le

Nº DE PLANO: 4.2

Hoja 08 de 44

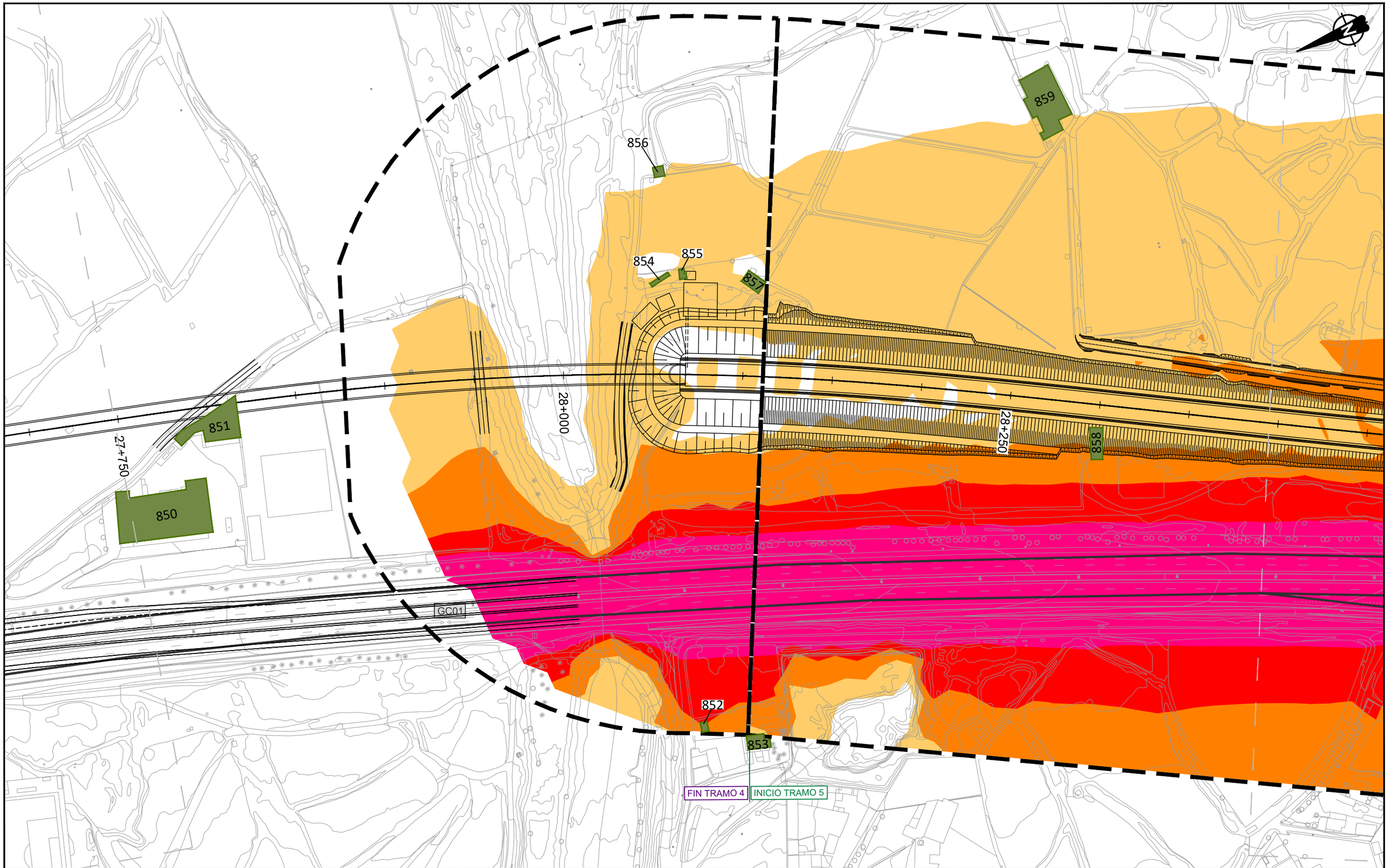

LEYENDA RUIDO

Ámbito 200m

Edificación

- Residencial
- Recreativo
- Cultural
- Docente
- Sanitario
- Terciario
- Industrial
- Otros

Niveles sonoros dB(A)

- 60-64
- 65-69
- 70-74
- ≥75

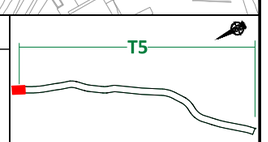

VICEPRESIDENCIA
CONSEJERÍA DE OBRAS PÚBLICAS, INFRAESTRUCTURAS, TRANSPORTES Y MOVILIDAD
Cabildo de Gran Canaria

TÍTULO
TRAMITACIÓN AMBIENTAL DE LA INFRAESTRUCTURA FERROVIARIA ENTRE LAS PALMAS DE GRAN CANARIA Y MASPALOMAS Y ELEMENTOS ASOCIADOS. FASE B

AUTOR
ineco TGC TRANSPORTE DE GRAN CANARIA

ESCALA ORIGINAL EN UNE A-3
1:2000 Numérica
Gráfica 0 10 20 40

FECHA
JULIO 2022

TÍTULO DEL PLANO
ESTUDIO DE RUIDO
SITUACIÓN FUTURA. TODAS LAS FUENTES
NIVELES SONOROS Le

Nº DE PLANO
4.2
Hoja 09 de 44

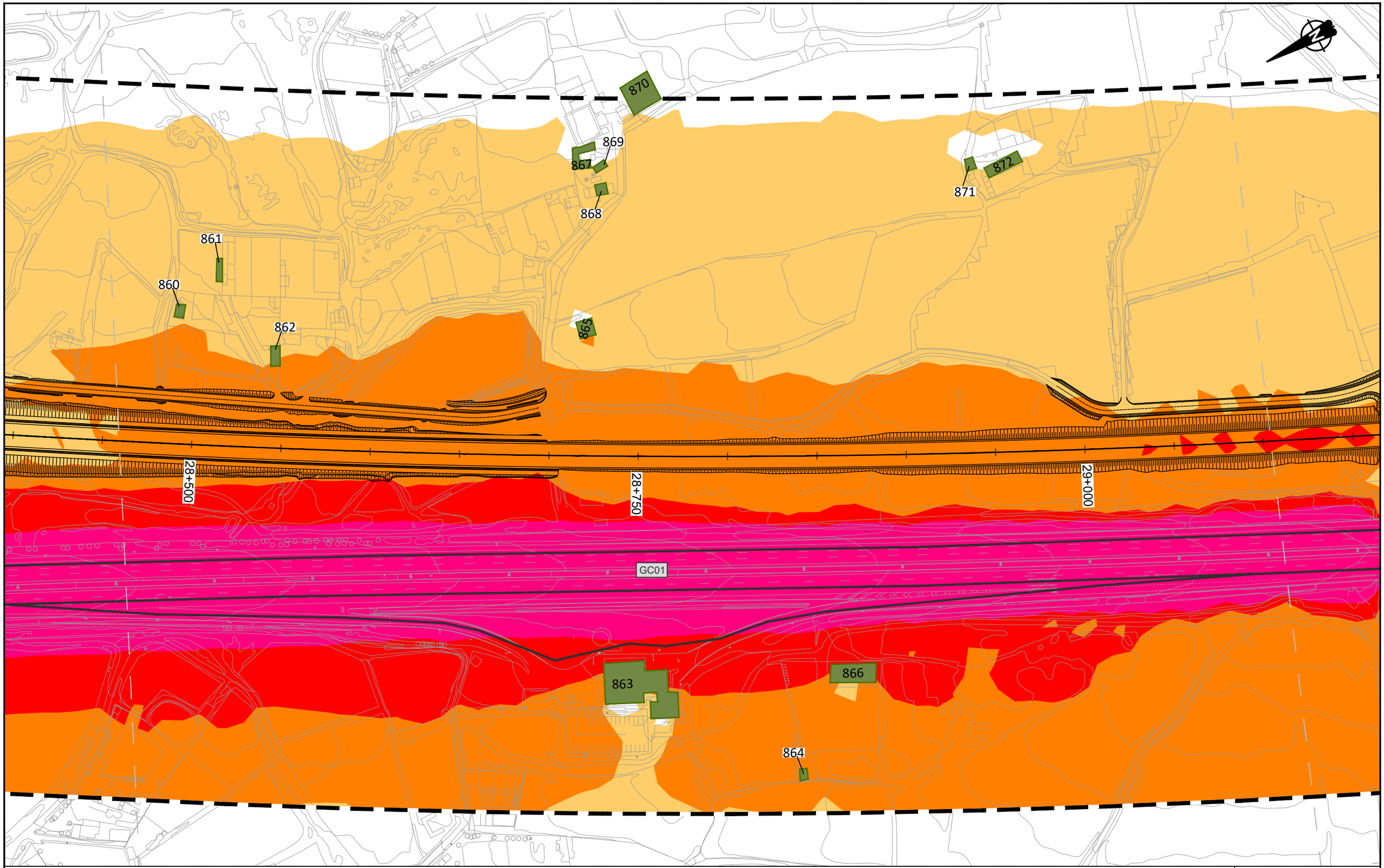

LEYENDA RUIDO

Ámbito 200m

Edificación

- Residencial
- Recreativo
- Cultural
- Docente
- Sanitario
- Terciario
- Industrial
- Otros

Niveles sonoros dB(A)

- 60-64
- 65-69
- 70-74
- ≥75

T5

VICEPRESIDENCIA CONSEJERÍA DE OBRAS PÚBLICAS, INFRAESTRUCTURAS, TRANSPORTES Y MOVILIDAD
Cabildo de Gran Canaria

TÍTULO
TRAMITACIÓN AMBIENTAL DE LA INFRAESTRUCTURA FERROVIARIA ENTRE LAS PALMAS DE GRAN CANARIA Y MASPALOMAS Y ELEMENTOS ASOCIADOS. FASE B

AUTOR
ineco TGC TRANSPORTE DE GRAN CANARIA

ESCALA ORIGINAL EN UNE A-3
1:2000
Numérica
Gráfica
0 10 20 40

FECHA
JULIO 2022

TÍTULO DEL PLANO
ESTUDIO DE RUIDO
SITUACIÓN FUTURA. TODAS LAS FUENTES
NIVELES SONOROS Le

Nº DE PLANO
4.2
Hoja 10 de 44

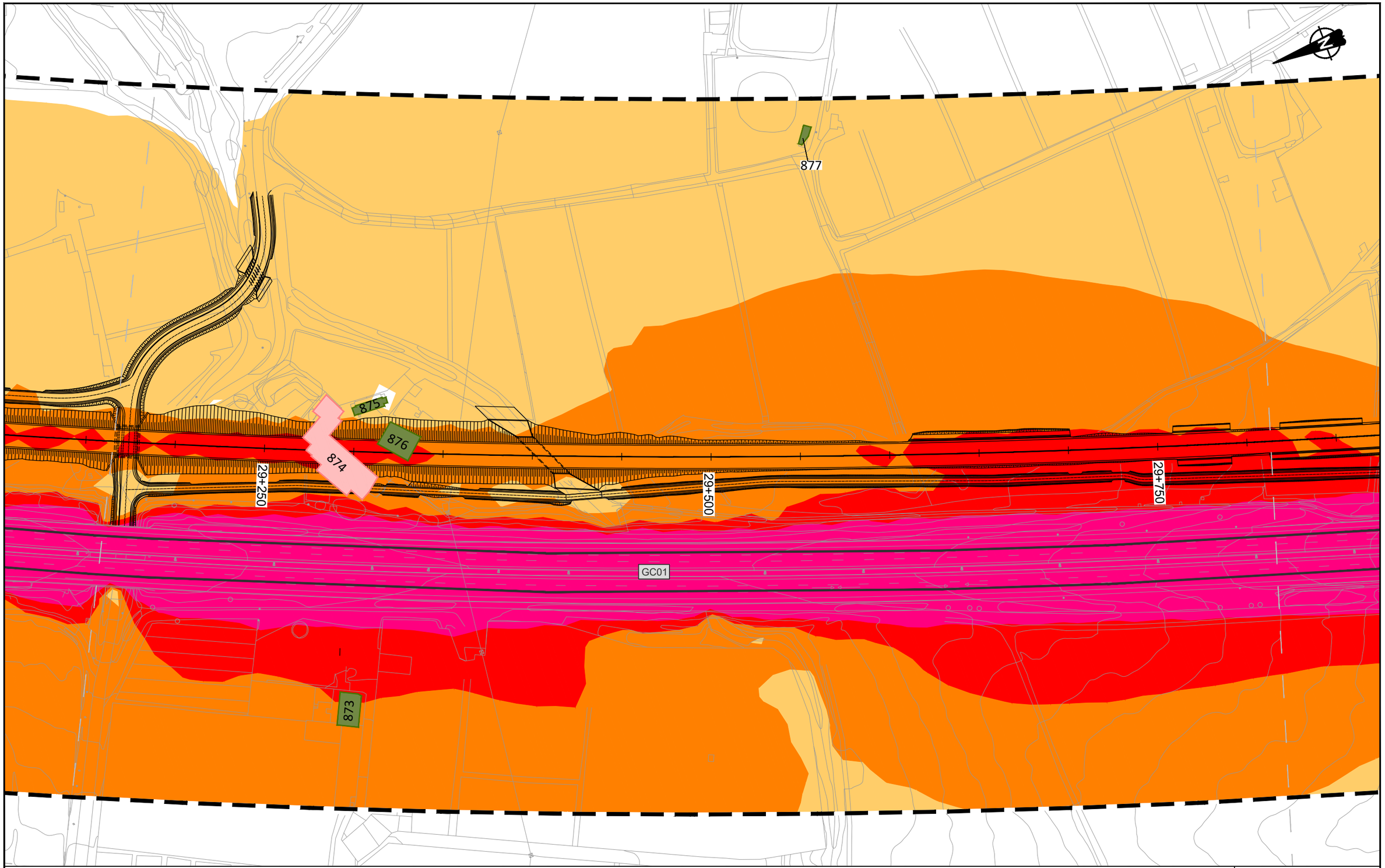

LEYENDA RUIDO

Ámbito 200m

Edificación

- Residencial
- Recreativo
- Cultural
- Docente
- Sanitario
- Terciario
- Industrial
- Otros

Niveles sonoros dB(A)

- 60-64
- 65-69
- 70-74
- ≥75

T5

Cabildo de Gran Canaria — VICEPRESIDENCIA CONSEJERÍA DE OBRAS PÚBLICAS, INFRAESTRUCTURAS, TRANSPORTES Y MOVILIDAD

TÍTULO: TRAMITACIÓN AMBIENTAL DE LA INFRAESTRUCTURA FERROVIARIA ENTRE LAS PALMAS DE GRAN CANARIA Y MASPALOMAS Y ELEMENTOS ASOCIADOS. FASE B

AUTOR: ineco TGC TRANSPORTE DE GRAN CANARIA

ESCALA ORIGINAL EN UNE A-3: 1:2000 Numérica; Gráfica 0 10 20 40

FECHA: JULIO 2022

TÍTULO DEL PLANO: ESTUDIO DE RUIDO
SITUACIÓN FUTURA. TODAS LAS FUENTES
NIVELES SONOROS Le

Nº DE PLANO: 4.2

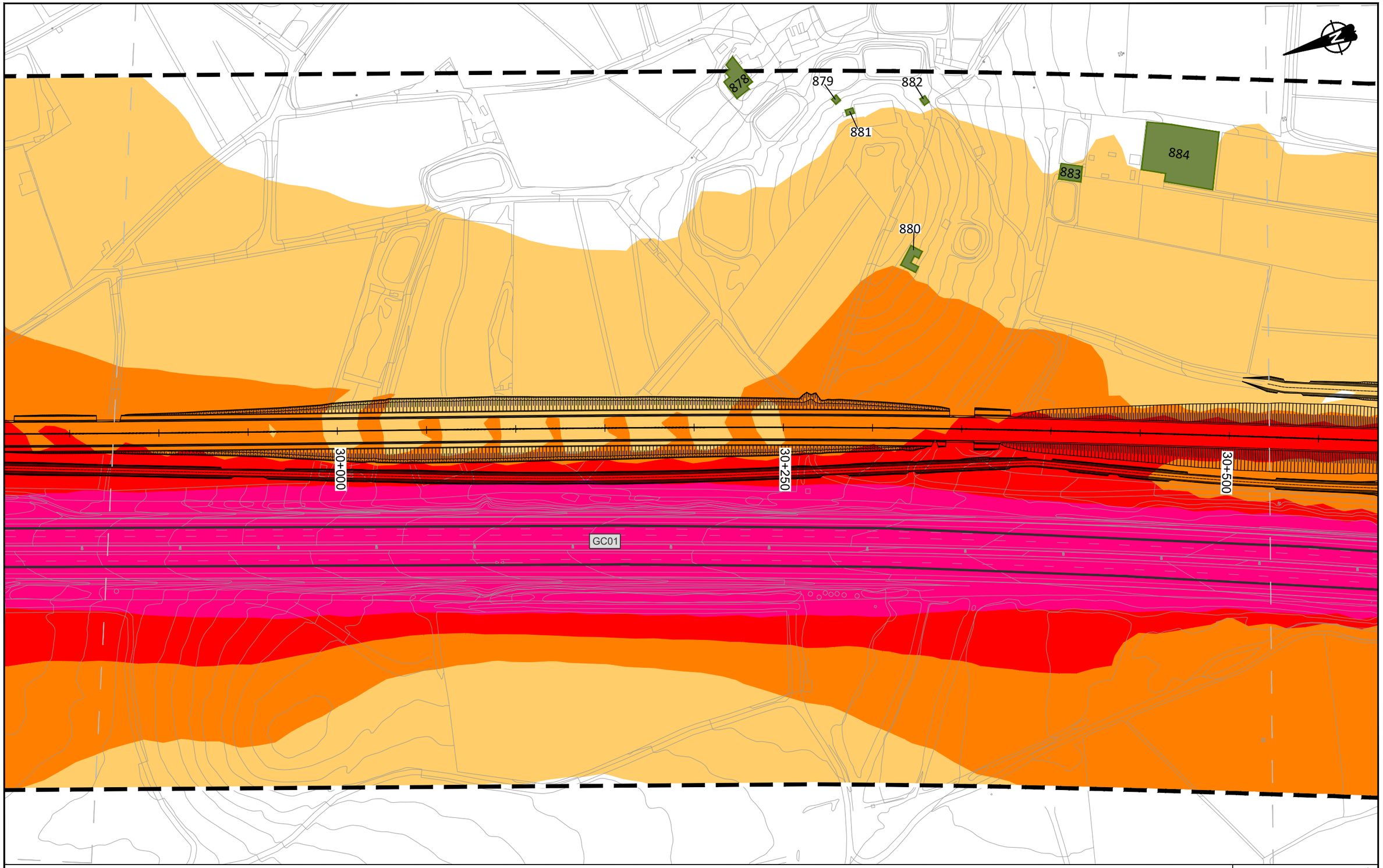

LEYENDA RUIDO

Ámbito 200m

Edificación

- Residencial
- Recreativo
- Cultural
- Docente
- Sanitario
- Terciario
- Industrial
- Otros

Niveles sonoros dB(A)

- 60-64
- 65-69
- 70-74
- ≥75

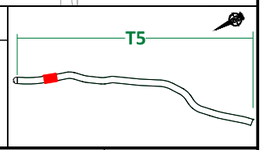

VICEPRESIDENCIA
CONSEJERÍA DE OBRAS PÚBLICAS, INFRAESTRUCTURAS, TRANSPORTES Y MOVILIDAD
Cabildo de Gran Canaria

TÍTULO
TRAMITACIÓN AMBIENTAL DE LA INFRAESTRUCTURA FERROVIARIA ENTRE LAS PALMAS DE GRAN CANARIA Y MASPALOMAS Y ELEMENTOS ASOCIADOS. FASE B

AUTOR
ineco TGC TRANSPORTE DE GRAN CANARIA

ESCALA ORIGINAL EN UNE A-3
1:2000
Numérica
Gráfica
0 10 20 40

FECHA
JULIO 2022

TÍTULO DEL PLANO
ESTUDIO DE RUIDO
SITUACIÓN FUTURA. TODAS LAS FUENTES
NIVELES SONOROS Le

Nº DE PLANO
4.2
Hoja 12 de 44

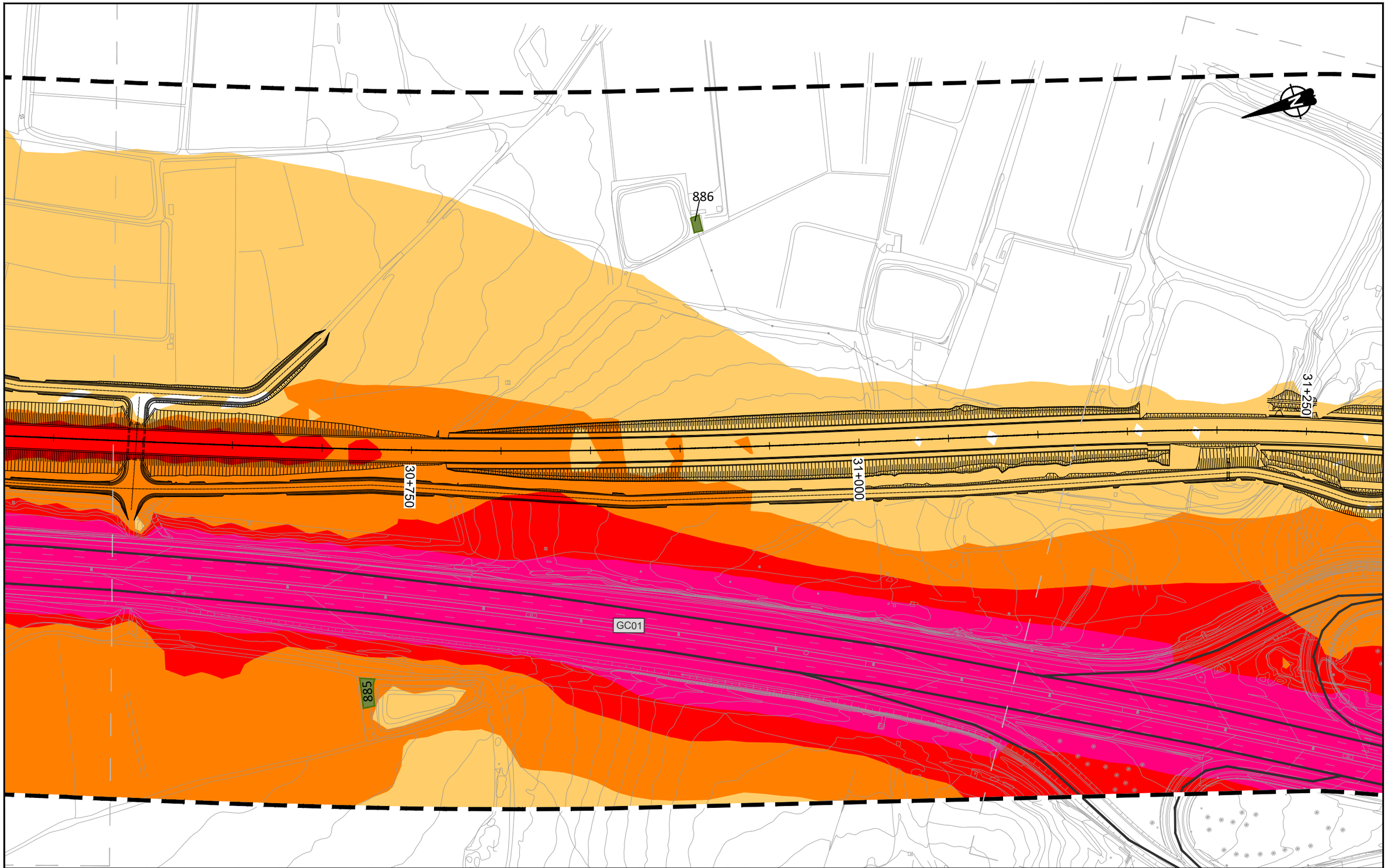

LEYENDA RUIDO

Ámbito 200m

Edificación

- Residencial
- Recreativo
- Cultural
- Docente
- Sanitario
- Terciario
- Industrial
- Otros

Niveles sonoros dB(A)

- 60-64
- 65-69
- 70-74
- ≥75

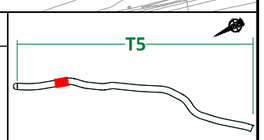

Cabildo de Gran Canaria
VICEPRESIDENCIA
CONSEJERÍA DE OBRAS PÚBLICAS, INFRAESTRUCTURAS, TRANSPORTES Y MOVILIDAD

TÍTULO
TRAMITACIÓN AMBIENTAL DE LA INFRAESTRUCTURA FERROVIARIA ENTRE LAS PALMAS DE GRAN CANARIA Y MASPALOMAS Y ELEMENTOS ASOCIADOS. FASE B

AUTOR
ineco TGC TRANSPORTE DE GRAN CANARIA

ESCALA ORIGINAL EN UNE A-3
1:2000 Numérica
0 10 20 40 Gráfica

FECHA
JULIO 2022

TÍTULO DEL PLANO
ESTUDIO DE RUIDO
SITUACIÓN FUTURA. TODAS LAS FUENTES
NIVELES SONOROS Le

Nº DE PLANO
4.2

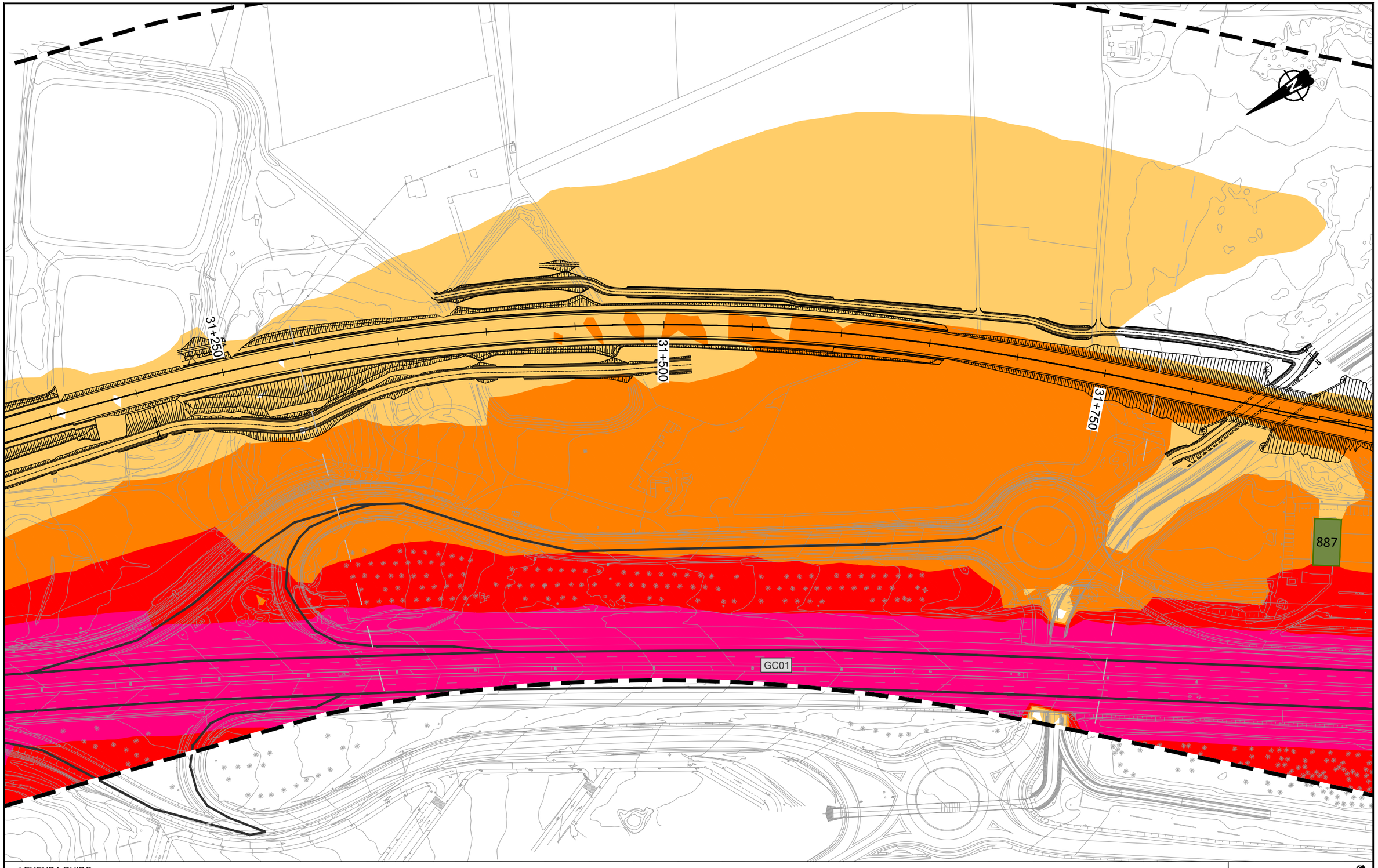

LEYENDA RUIDO

Ámbito 200m

Edificación

- Residencial
- Recreativo
- Cultural
- Docente
- Sanitario
- Terciario
- Industrial
- Otros

Niveles sonoros dB(A)

- 60-64
- 65-69
- 70-74
- ≥75

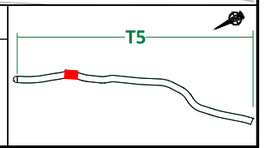

Cabildo de Gran Canaria
VICEPRESIDENCIA
CONSEJERÍA DE OBRAS PÚBLICAS, INFRAESTRUCTURAS, TRANSPORTES Y MOVILIDAD

TÍTULO
TRAMITACIÓN AMBIENTAL DE LA INFRAESTRUCTURA FERROVIARIA ENTRE LAS PALMAS DE GRAN CANARIA Y MASPALOMAS Y ELEMENTOS ASOCIADOS. FASE B

AUTOR
ineco TGC TRANSPORTE DE GRAN CANARIA

ESCALA ORIGINAL EN UNE A-3
1:2000 Numérica
Gráfica 0 10 20 40

FECHA
JULIO 2022

TÍTULO DEL PLANO
ESTUDIO DE RUIDO
SITUACIÓN FUTURA. TODAS LAS FUENTES
NIVELES SONOROS Le

Nº DE PLANO
4.2
Hoja 14 de 44

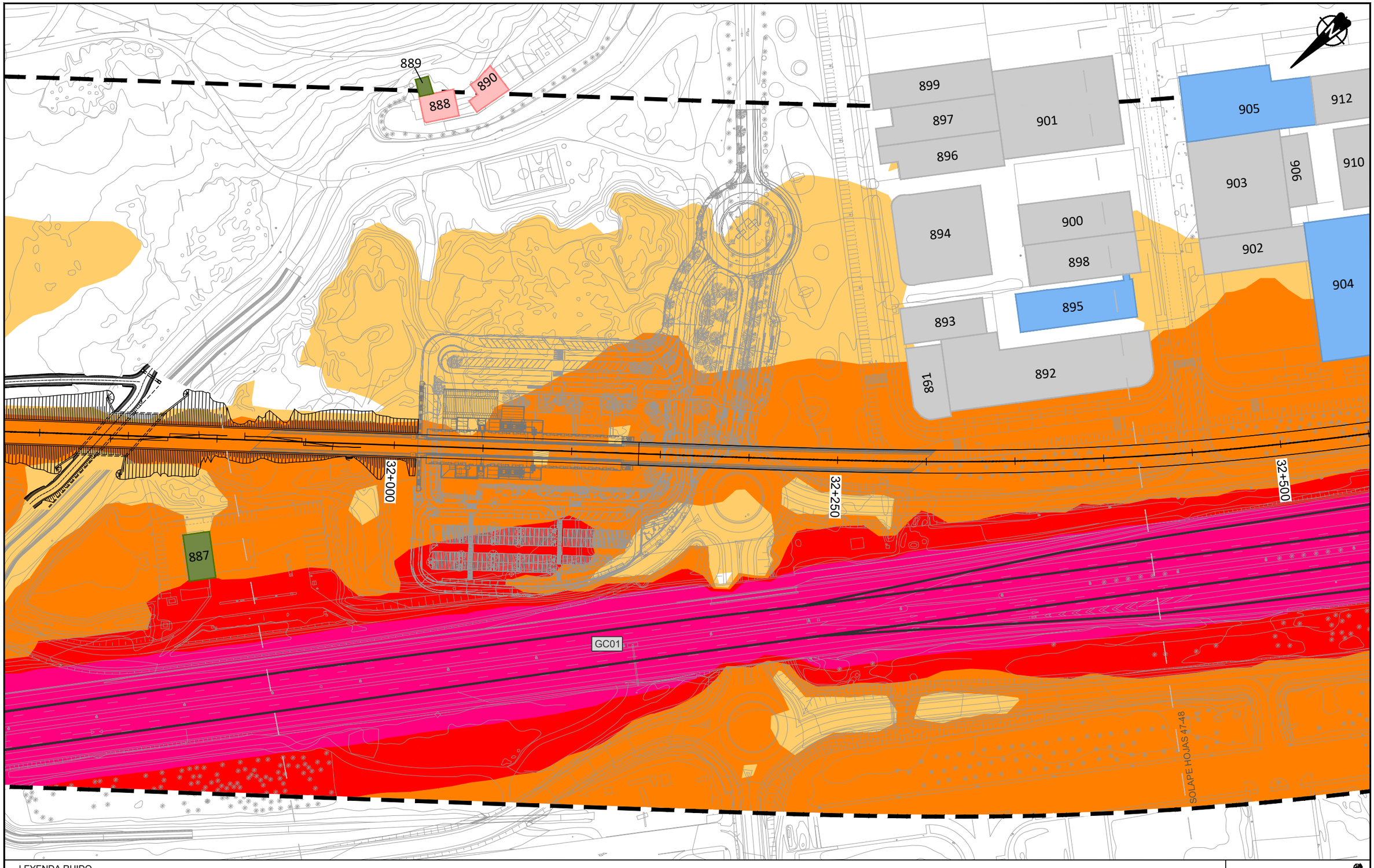

LEYENDA RUIDO

Ámbito 200m

Edificación

- Residencial
- Recreativo
- Cultural
- Docente
- Sanitario
- Terciario
- Industrial
- Otros

Niveles sonoros dB(A)

- 60-64
- 65-69
- 70-74
- ≥75

T5

VICEPRESIDENCIA CONSEJERÍA DE OBRAS PÚBLICAS, INFRAESTRUCTURAS, TRANSPORTES Y MOVILIDAD
Cabildo de Gran Canaria

TÍTULO
TRAMITACIÓN AMBIENTAL DE LA INFRAESTRUCTURA FERROVIARIA ENTRE LAS PALMAS DE GRAN CANARIA Y MASPALOMAS Y ELEMENTOS ASOCIADOS. FASE B

AUTOR
ineco TGC TRANSPORTE DE GRAN CANARIA

ESCALA ORIGINAL EN UNE A-3
1:2000 Numérica
0 10 20 40 Gráfica

FECHA
JULIO 2022

TÍTULO DEL PLANO
ESTUDIO DE RUIDO
SITUACIÓN FUTURA. TODAS LAS FUENTES
NIVELES SONOROS Le

Nº DE PLANO
4.2
Hoja 15 de 44

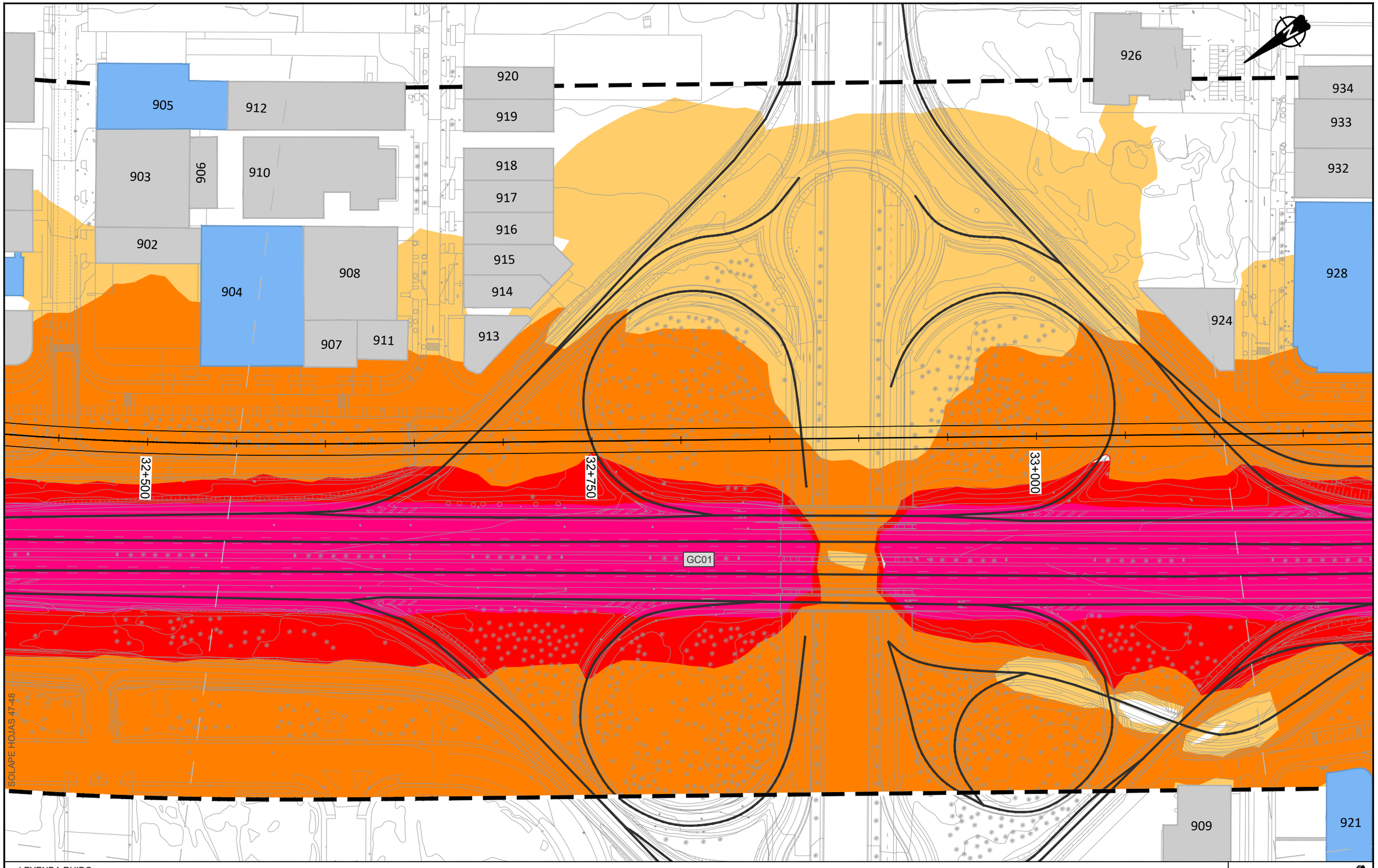

LEYENDA RUIDO

Ámbito 200m

Edificación

- Residencial
- Recreativo
- Cultural
- Docente
- Sanitario
- Terciario
- Industrial
- Otros

Niveles sonoros dB(A)

- 60-64
- 65-69
- 70-74
- ≥75

T5

VICEPRESIDENCIA CONSEJERÍA DE OBRAS PÚBLICAS, INFRAESTRUCTURAS, TRANSPORTES Y MOVILIDAD
Cabildo de Gran Canaria

TÍTULO
TRAMITACIÓN AMBIENTAL DE LA INFRAESTRUCTURA FERROVIARIA ENTRE LAS PALMAS DE GRAN CANARIA Y MASPALOMAS Y ELEMENTOS ASOCIADOS. FASE B

AUTOR
ineco TGC TRANSPORTE DE GRAN CANARIA

ESCALA ORIGINAL EN UNE A-3
1:2000
Numérica
Gráfica
0 10 20 40

FECHA
JULIO 2022

TÍTULO DEL PLANO
ESTUDIO DE RUIDO
SITUACIÓN FUTURA. TODAS LAS FUENTES
NIVELES SONOROS Le

Nº DE PLANO
4.2
Hoja 16 de 44

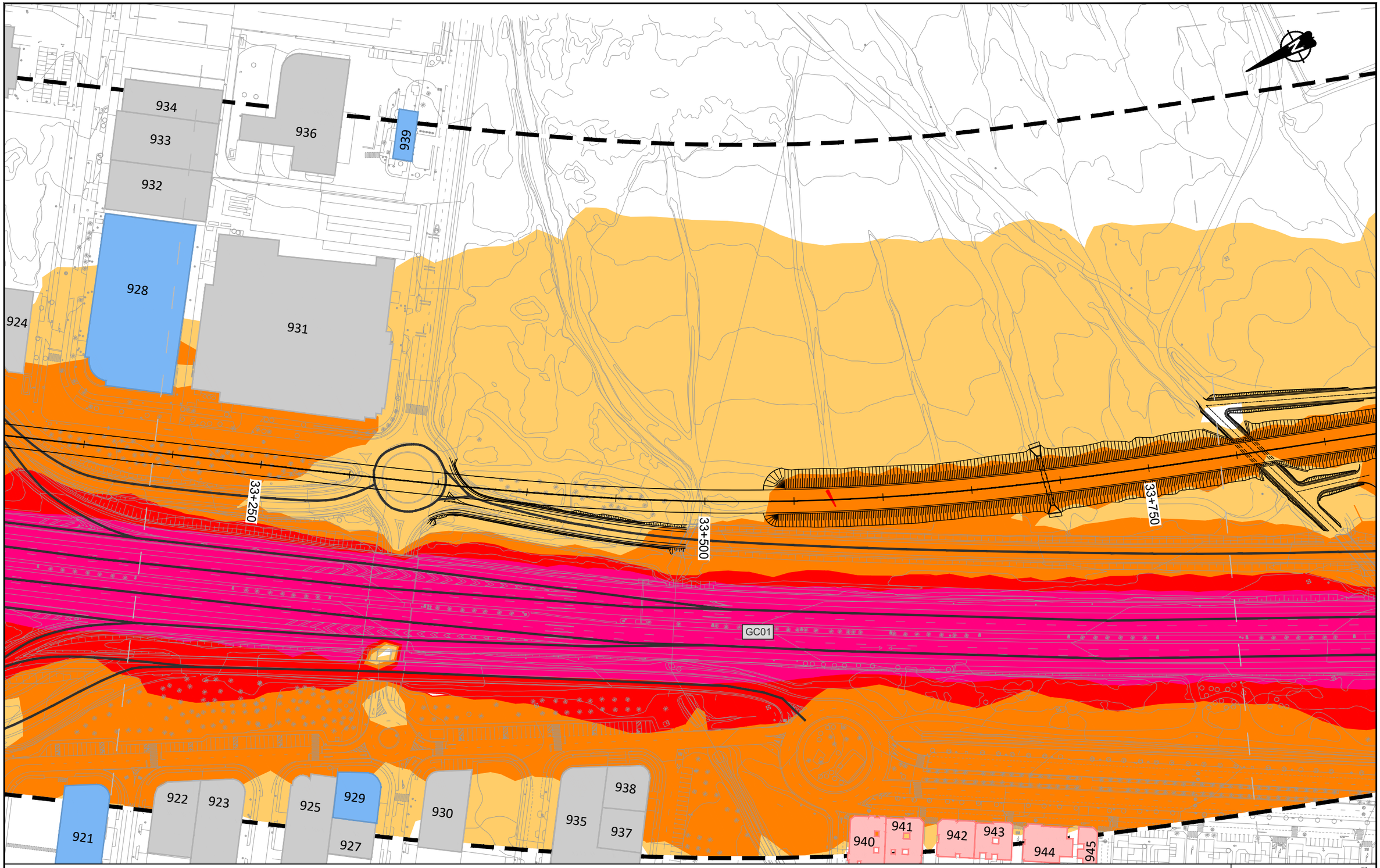

LEYENDA RUIDO

Ámbito 200m

Edificación

- Residencial
- Recreativo
- Cultural
- Docente
- Sanitario
- Terciario
- Industrial
- Otros

Niveles sonoros dB(A)

- 60-64
- 65-69
- 70-74
- ≥75

VICEPRESIDENCIA CONSEJERÍA DE OBRAS PÚBLICAS, INFRAESTRUCTURAS, TRANSPORTES Y MOVILIDAD	TÍTULO: TRAMITACIÓN AMBIENTAL DE LA INFRAESTRUCTURA FERROVIARIA ENTRE LAS PALMAS DE GRAN CANARIA Y MASPALOMAS Y ELEMENTOS ASOCIADOS. FASE B	AUTOR: ineco TGC	ESCALA ORIGINAL EN UNE A-3: 1:2000 Numérica; Gráfica 0 10 20 40	FECHA: JULIO 2022	TÍTULO DEL PLANO: ESTUDIO DE RUIDO SITUACIÓN FUTURA. TODAS LAS FUENTES NIVELES SONOROS Le	Nº DE PLANO: 4.2 Hoja 17 de 44

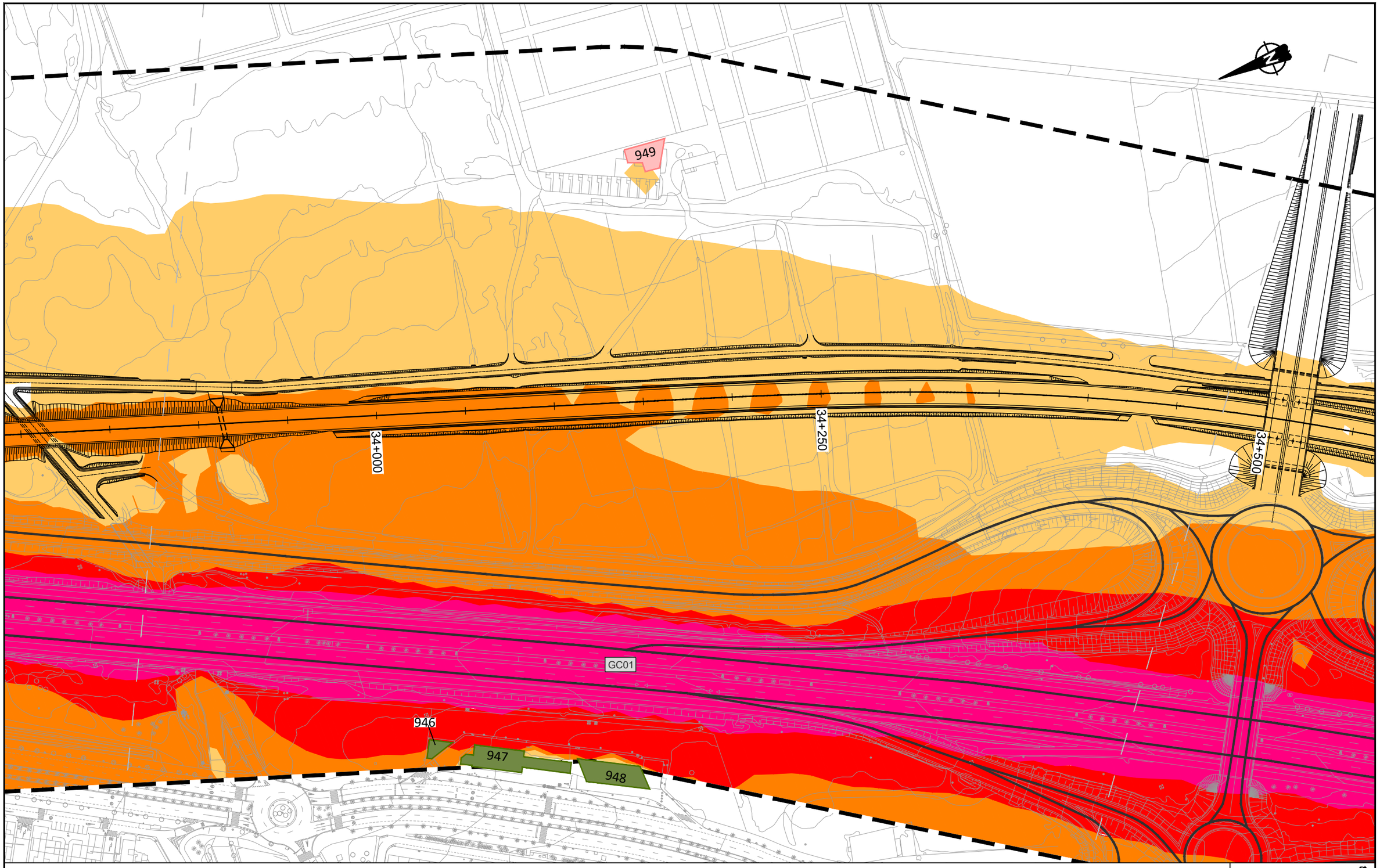

LEYENDA RUIDO

Ámbito 200m

Edificación

- Residencial
- Recreativo
- Cultural
- Docente
- Sanitario
- Terciario
- Industrial
- Otros

Niveles sonoros dB(A)

- 60-64
- 65-69
- 70-74
- ≥75

T5

VICEPRESIDENCIA CONSEJERÍA DE OBRAS PÚBLICAS, INFRAESTRUCTURAS, TRANSPORTES Y MOVILIDAD
Cabildo de Gran Canaria

TÍTULO
TRAMITACIÓN AMBIENTAL DE LA INFRAESTRUCTURA FERROVIARIA ENTRE LAS PALMAS DE GRAN CANARIA Y MASPALOMAS Y ELEMENTOS ASOCIADOS. FASE B

AUTOR
ineco TGC TRANSPORTE DE GRAN CANARIA

ESCALA ORIGINAL EN UNE A-3
1:2000 Numérica
Gráfica 0 10 20 40

FECHA
JULIO 2022

TÍTULO DEL PLANO
ESTUDIO DE RUIDO
SITUACIÓN FUTURA. TODAS LAS FUENTES
NIVELES SONOROS Le

Nº DE PLANO
4.2
Hoja 18 de 44

950

34+500

34+750

35+000

GC01

LEYENDA RUIDO

Ámbito 200m

Edificación

- Residencial
- Recreativo
- Cultural
- Docente
- Sanitario
- Terciario
- Industrial
- Otros

Niveles sonoros dB(A)

- 60-64
- 65-69
- 70-74
- ≥75

T5

Cabildo de Gran Canaria
VICEPRESIDENCIA
CONSEJERÍA DE OBRAS PÚBLICAS, INFRAESTRUCTURAS, TRANSPORTES Y MOVILIDAD

TÍTULO
TRAMITACIÓN AMBIENTAL DE LA INFRAESTRUCTURA FERROVIARIA ENTRE LAS PALMAS DE GRAN CANARIA Y MASPALOMAS Y ELEMENTOS ASOCIADOS. FASE B

AUTOR
ineco TGC TRANSPORTE DE GRAN CANARIA

ESCALA ORIGINAL EN UNE A-3
1:2000
Numérica
Gráfica
0 10 20 40

FECHA
JULIO 2022

TÍTULO DEL PLANO
ESTUDIO DE RUIDO
SITUACIÓN FUTURA. TODAS LAS FUENTES
NIVELES SONOROS Le

Nº DE PLANO
4.2
Hoja 19 de 44

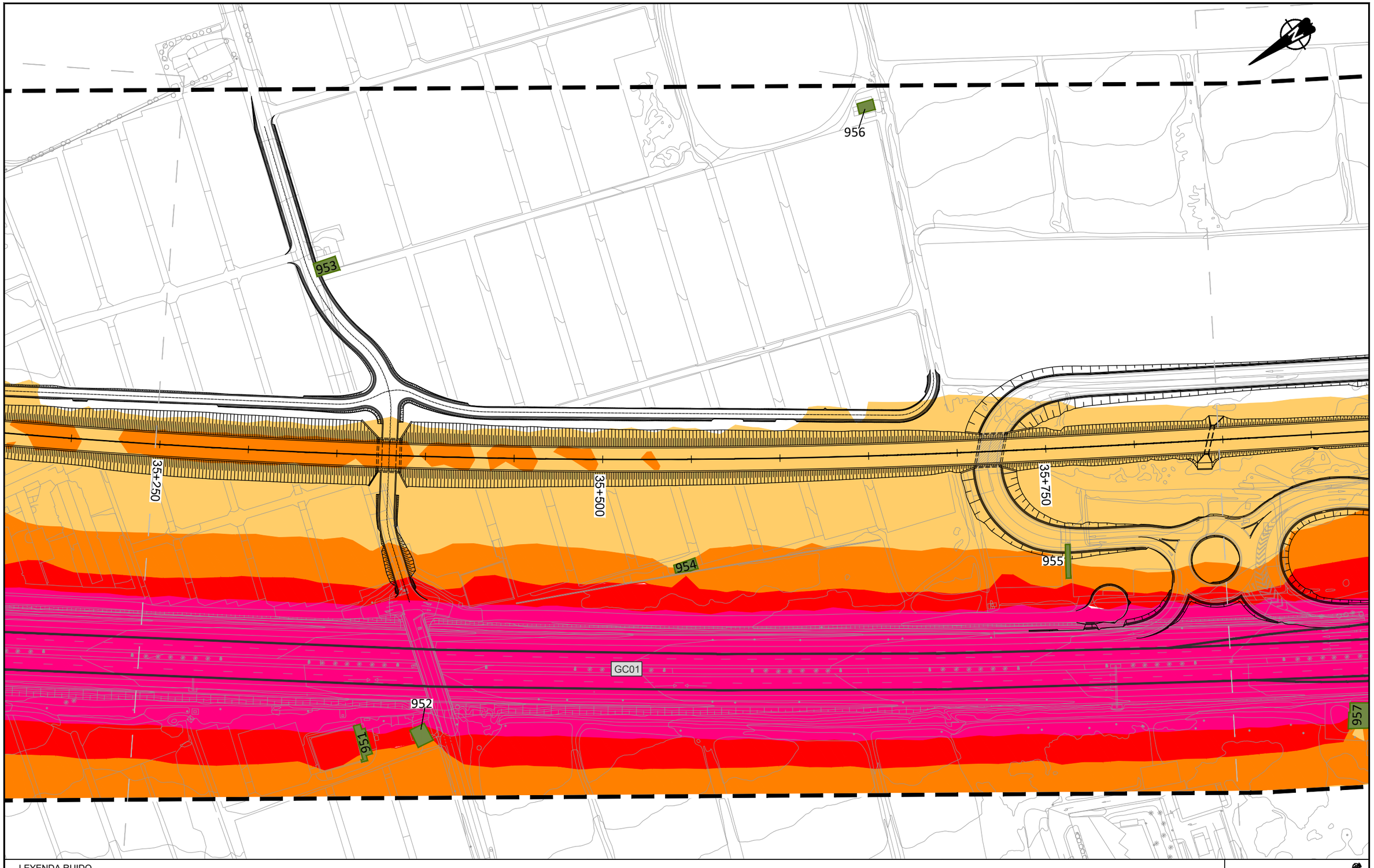

LEYENDA RUIDO

Ámbito 200m

Edificación

- Residencial
- Recreativo
- Cultural
- Docente
- Sanitario
- Terciario
- Industrial
- Otros

Niveles sonoros dB(A)

- 60-64
- 65-69
- 70-74
- ≥75

T5

Cabildo de Gran Canaria — VICEPRESIDENCIA CONSEJERÍA DE OBRAS PÚBLICAS, INFRAESTRUCTURAS, TRANSPORTES Y MOVILIDAD

TÍTULO
TRAMITACIÓN AMBIENTAL DE LA INFRAESTRUCTURA FERROVIARIA ENTRE LAS PALMAS DE GRAN CANARIA Y MASPALOMAS Y ELEMENTOS ASOCIADOS. FASE B

AUTOR
ineco TGC TRANSPORTE DE GRAN CANARIA

ESCALA ORIGINAL EN UNE A-3
1:2000 Numérica
Gráfica 0 10 20 40

FECHA
JULIO 2022

TÍTULO DEL PLANO
ESTUDIO DE RUIDO
SITUACIÓN FUTURA. TODAS LAS FUENTES
NIVELES SONOROS Le

Nº DE PLANO
4.2
Hoja 20 de 44

961962
963
ESTACIÓN DE VECINDARIO
959
960
36+000
36+250
36+500
GC01
957
958

LEYENDA RUIDO

Ámbito 200m

Edificación

- Residencial
- Recreativo
- Cultural
- Docente
- Sanitario
- Terciario
- Industrial
- Otros

Niveles sonoros dB(A)

- 60-64
- 65-69
- 70-74
- ≥75

T5

VICEPRESIDENCIA
CONSEJERÍA DE OBRAS PÚBLICAS, INFRAESTRUCTURAS, TRANSPORTES Y MOVILIDAD
Cabildo de Gran Canaria

TÍTULO
TRAMITACIÓN AMBIENTAL DE LA INFRAESTRUCTURA FERROVIARIA ENTRE LAS PALMAS DE GRAN CANARIA Y MASPALOMAS Y ELEMENTOS ASOCIADOS. FASE B

AUTOR
ineco
TGC TRANSPORTE DE GRAN CANARIA

ESCALA ORIGINAL EN UNE A-3
1:2000 Numérica
0 10 20 40 Gráfica

FECHA
JULIO 2022

TÍTULO DEL PLANO
ESTUDIO DE RUIDO
SITUACIÓN FUTURA. TODAS LAS FUENTES
NIVELES SONOROS Le

Nº DE PLANO
4.2
Hoja 21 de 44

964

896

965

966

36+750

37+000

37+250

GC01

LEYENDA RUIDO

Ámbito 200m

Edificación

- Residencial
- Recreativo
- Cultural
- Docente
- Sanitario
- Terciario
- Industrial
- Otros

Niveles sonoros dB(A)

- 60-64
- 65-69
- 70-74
- ≥75

T5

Cabildo de Gran Canaria

VICEPRESIDENCIA
CONSEJERÍA DE OBRAS PÚBLICAS, INFRAESTRUCTURAS, TRANSPORTES Y MOVILIDAD

TÍTULO

TRAMITACIÓN AMBIENTAL DE LA INFRAESTRUCTURA FERROVIARIA ENTRE LAS PALMAS DE GRAN CANARIA Y MASPALOMAS Y ELEMENTOS ASOCIADOS. FASE B

AUTOR

ineco TGC TRANSPORTE DE GRAN CANARIA

ESCALA ORIGINAL EN UNE A-3

1:2000 Numérica

Gráfica 0 10 20 40

FECHA

JULIO 2022

TÍTULO DEL PLANO

ESTUDIO DE RUIDO
SITUACIÓN FUTURA. TODAS LAS FUENTES
NIVELES SONOROS Le

Nº DE PLANO

4.2

Hoja 22 de 44

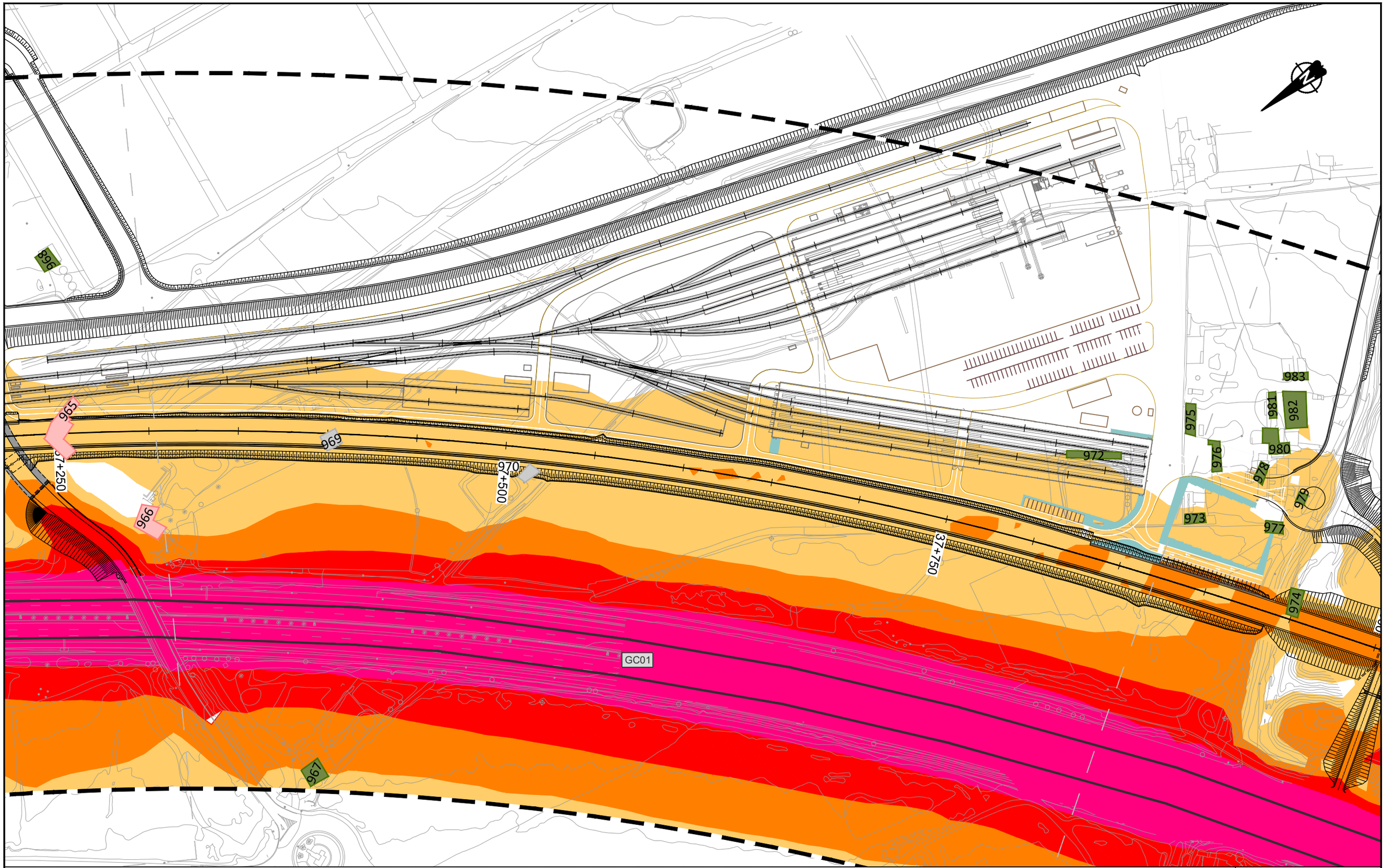

LEYENDA RUIDO

Ámbito 200m

Edificación

- Residencial
- Recreativo
- Cultural
- Docente
- Sanitario
- Terciario
- Industrial
- Otros

Niveles sonoros dB(A)

- 60-64
- 65-69
- 70-74
- ≥75

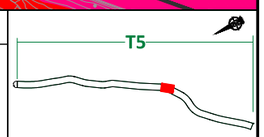

VICEPRESIDENCIA CONSEJERÍA DE OBRAS PÚBLICAS, INFRAESTRUCTURAS, TRANSPORTES Y MOVILIDAD
Cabildo de Gran Canaria

TÍTULO
TRAMITACIÓN AMBIENTAL DE LA INFRAESTRUCTURA FERROVIARIA ENTRE LAS PALMAS DE GRAN CANARIA Y MASPALOMAS Y ELEMENTOS ASOCIADOS. FASE B

AUTOR
ineco TGC TRANSPORTE DE GRAN CANARIA

ESCALA ORIGINAL EN UNE A-3
1:2000 Numérica
Gráfica 0 10 20 40

FECHA
JULIO 2022

TÍTULO DEL PLANO
ESTUDIO DE RUIDO
SITUACIÓN FUTURA. TODAS LAS FUENTES
NIVELES SONOROS Le

Nº DE PLANO
4.2
Hoja 23 de 44

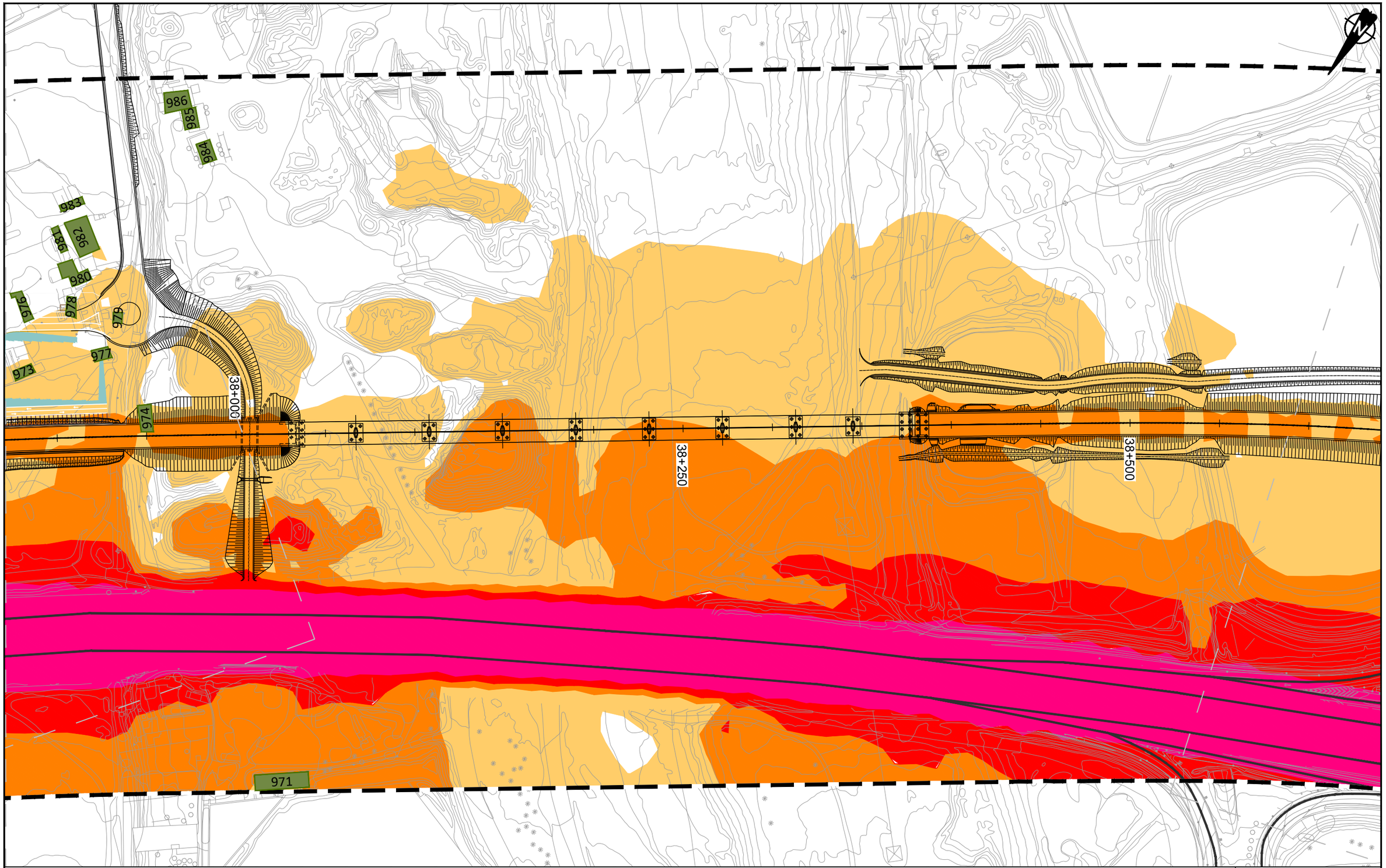

LEYENDA RUIDO

Ámbito 200m

Edificación

- Residencial
- Recreativo
- Cultural
- Docente
- Sanitario
- Terciario
- Industrial
- Otros

Niveles sonoros dB(A)

- 60-64
- 65-69
- 70-74
- ≥75

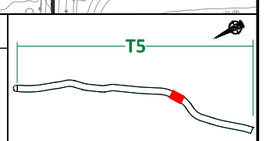

VICEPRESIDENCIA CONSEJERÍA DE OBRAS PÚBLICAS, INFRAESTRUCTURAS, TRANSPORTES Y MOVILIDAD
Cabildo de Gran Canaria

TÍTULO
TRAMITACIÓN AMBIENTAL DE LA INFRAESTRUCTURA FERROVIARIA ENTRE LAS PALMAS DE GRAN CANARIA Y MASPALOMAS Y ELEMENTOS ASOCIADOS. FASE B

AUTOR
ineco TGC TRANSPORTE DE GRAN CANARIA

ESCALA ORIGINAL EN UNE A-3
1:2000
Numérica
Gráfica
0 10 20 40

FECHA
JULIO 2022

TÍTULO DEL PLANO
ESTUDIO DE RUIDO
SITUACIÓN FUTURA. TODAS LAS FUENTES
NIVELES SONOROS Le

Nº DE PLANO
4.2
Hoja 24 de 44

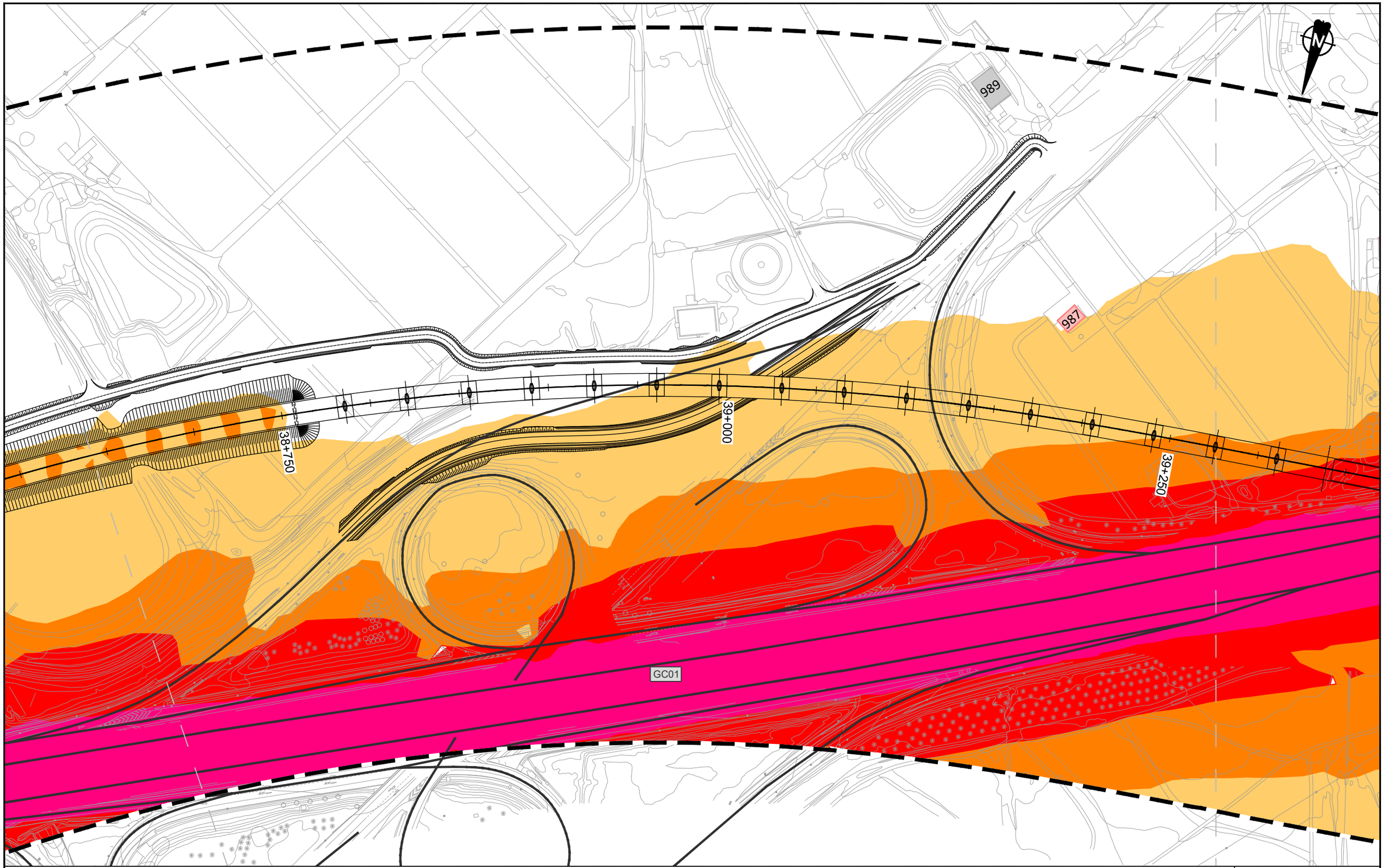

LEYENDA RUIDO

Ámbito 200m

Edificación

- Residencial
- Recreativo
- Cultural
- Docente
- Sanitario
- Terciario
- Industrial
- Otros

Niveles sonoros dB(A)

- 60-64
- 65-69
- 70-74
- ≥75

T5

VICEPRESIDENCIA
CONSEJERÍA DE OBRAS PÚBLICAS, INFRAESTRUCTURAS, TRANSPORTES Y MOVILIDAD
Cabildo de Gran Canaria

TÍTULO
TRAMITACIÓN AMBIENTAL DE LA INFRAESTRUCTURA FERROVIARIA ENTRE LAS PALMAS DE GRAN CANARIA Y MASPALOMAS Y ELEMENTOS ASOCIADOS. FASE B

AUTOR
ineco TGC TRANSPORTE DE GRAN CANARIA

ESCALA ORIGINAL EN UNE A-3
1:2000 Numérica
Gráfica 0 10 20 40

FECHA
JULIO 2022

TÍTULO DEL PLANO
ESTUDIO DE RUIDO
SITUACIÓN FUTURA. TODAS LAS FUENTES
NIVELES SONOROS Le

Nº DE PLANO
4.2
Hoja 25 de 44

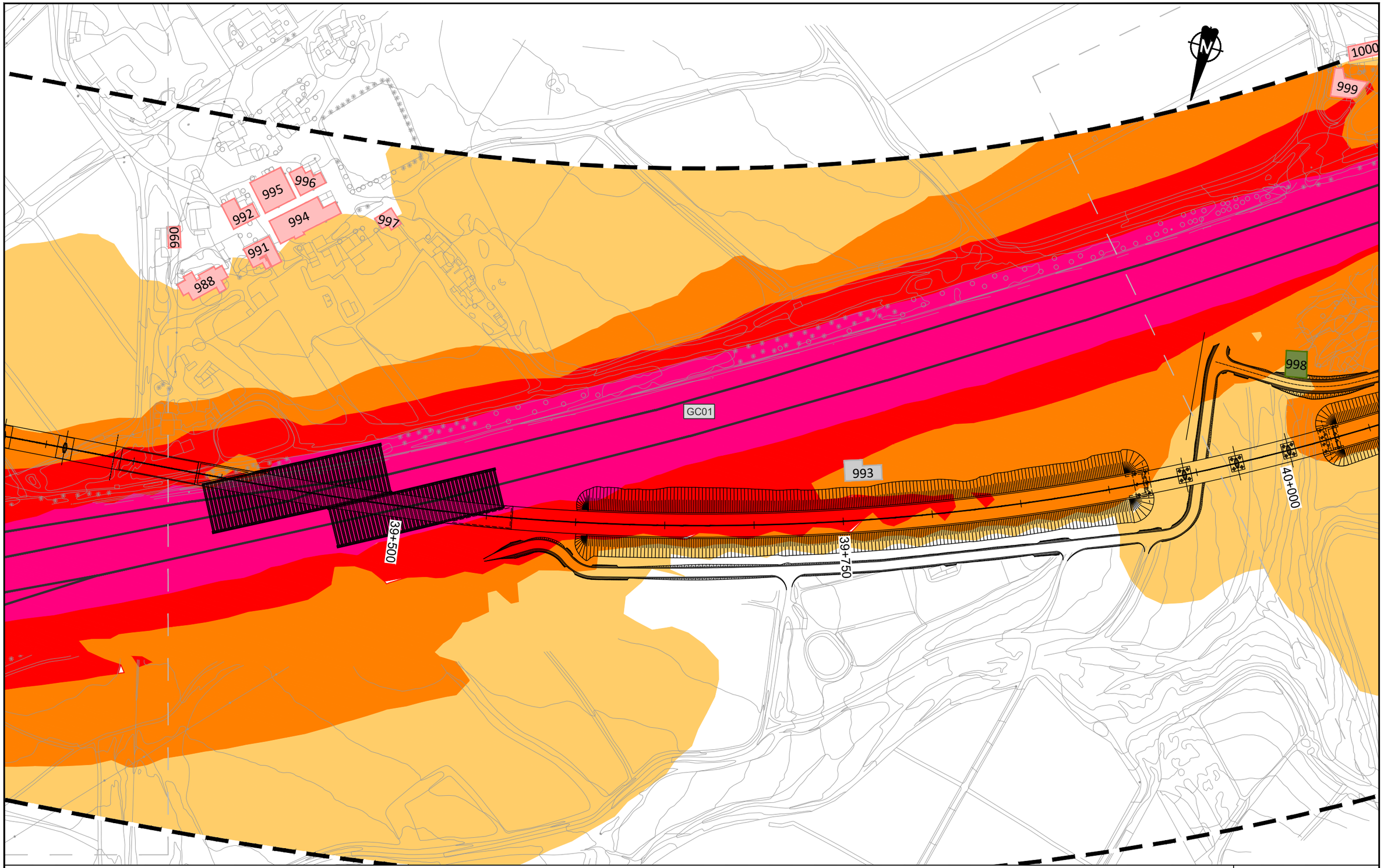

LEYENDA RUIDO

Ámbito 200m

Edificación

- Residencial
- Recreativo
- Cultural
- Docente
- Sanitario
- Terciario
- Industrial
- Otros

Niveles sonoros dB(A)

- 60-64
- 65-69
- 70-74
- ≥75

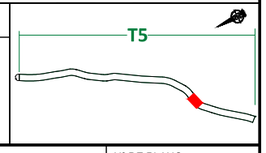

Cabildo de Gran Canaria — VICEPRESIDENCIA CONSEJERÍA DE OBRAS PÚBLICAS, INFRAESTRUCTURAS, TRANSPORTES Y MOVILIDAD	TÍTULO: TRAMITACIÓN AMBIENTAL DE LA INFRAESTRUCTURA FERROVIARIA ENTRE LAS PALMAS DE GRAN CANARIA Y MASPALOMAS Y ELEMENTOS ASOCIADOS. FASE B	AUTOR: ineco, TGC TRANSPORTE DE GRAN CANARIA	ESCALA ORIGINAL EN UNE A-3: 1:2000 Numérica / Gráfica (0 10 20 40)	FECHA: JULIO 2022	TÍTULO DEL PLANO: ESTUDIO DE RUIDO SITUACIÓN FUTURA. TODAS LAS FUENTES NIVELES SONOROS Le	Nº DE PLANO: 4.2 Hoja 26 de 44

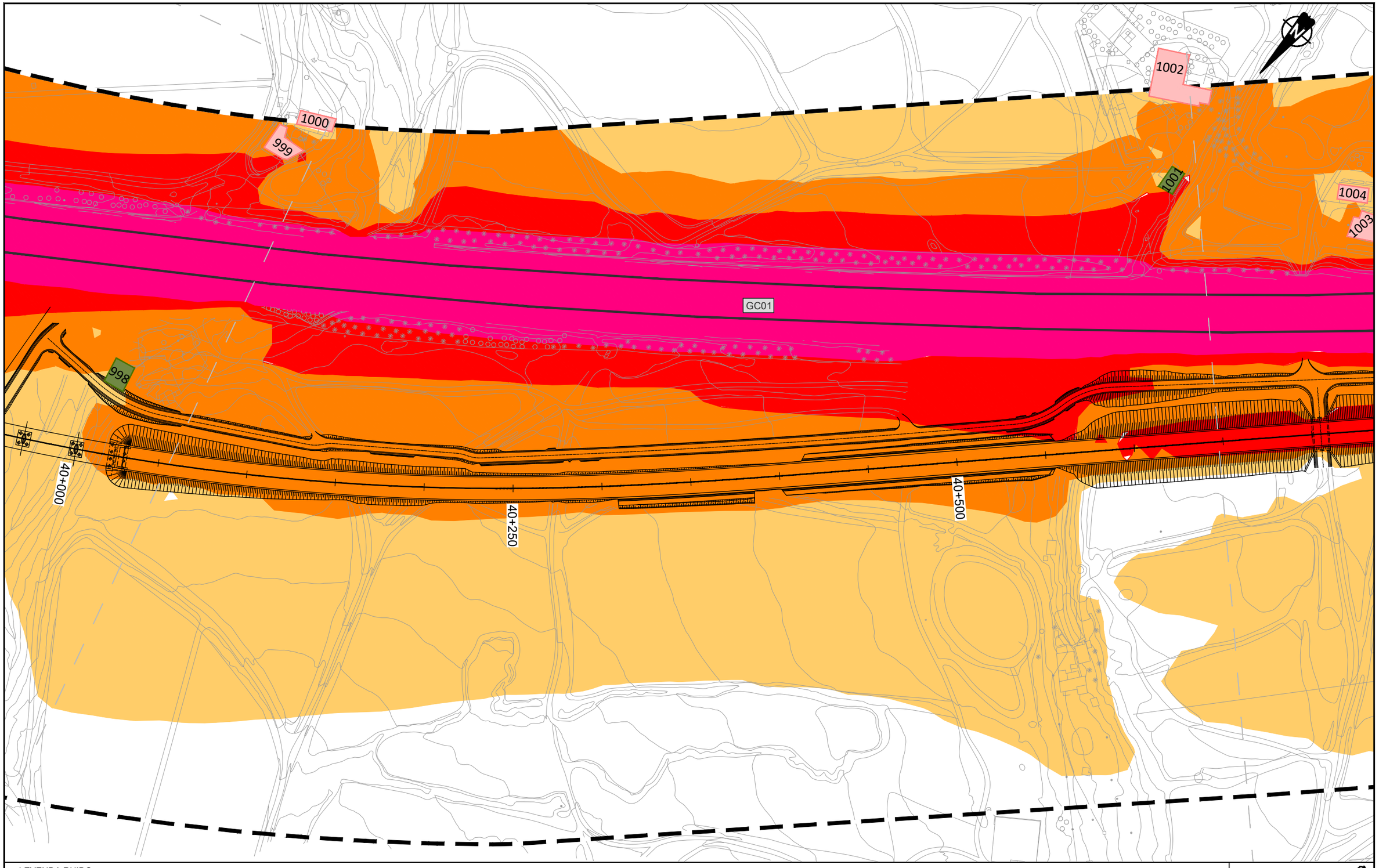

LEYENDA RUIDO

Ámbito 200m

Edificación

- Residencial
- Recreativo
- Cultural
- Docente
- Sanitario
- Terciario
- Industrial
- Otros

Niveles sonoros dB(A)

- 60-64
- 65-69
- 70-74
- ≥75

T5

VICEPRESIDENCIA
CONSEJERÍA DE OBRAS PÚBLICAS, INFRAESTRUCTURAS, TRANSPORTES Y MOVILIDAD
Cabildo de Gran Canaria

TÍTULO
TRAMITACIÓN AMBIENTAL DE LA INFRAESTRUCTURA FERROVIARIA ENTRE LAS PALMAS DE GRAN CANARIA Y MASPALOMAS Y ELEMENTOS ASOCIADOS. FASE B

AUTOR
ineco TGC TRANSPORTE DE GRAN CANARIA

ESCALA ORIGINAL EN UNE A-3
1:2000 Numérica
0 10 20 40 Gráfica

FECHA
JULIO 2022

TÍTULO DEL PLANO
ESTUDIO DE RUIDO
SITUACIÓN FUTURA. TODAS LAS FUENTES
NIVELES SONOROS Le

Nº DE PLANO
4.2
Hoja 27 de 44



LEYENDA RUIDO

Ámbito 200m

Edificación

- Residencial
- Recreativo
- Cultural
- Docente
- Sanitario
- Terciario
- Industrial
- Otros

Niveles sonoros dB(A)

- 60-64
- 65-69
- 70-74
- ≥75

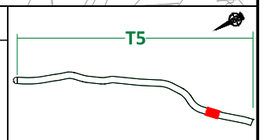

VICEPRESIDENCIA
CONSEJERÍA DE OBRAS PÚBLICAS, INFRAESTRUCTURAS, TRANSPORTES Y MOVILIDAD
Cabildo de Gran Canaria

TÍTULO
TRAMITACIÓN AMBIENTAL DE LA INFRAESTRUCTURA FERROVIARIA ENTRE LAS PALMAS DE GRAN CANARIA Y MASPALOMAS Y ELEMENTOS ASOCIADOS. FASE B

AUTOR
ineco TGC TRANSPORTE DE GRAN CANARIA

ESCALA ORIGINAL EN UNE A-3
1:2000 Numérica
0 10 20 40 Gráfica

FECHA
JULIO 2022

TÍTULO DEL PLANO
ESTUDIO DE RUIDO
SITUACIÓN FUTURA. TODAS LAS FUENTES
NIVELES SONOROS Le

Nº DE PLANO
4.2
Hoja 28 de 44

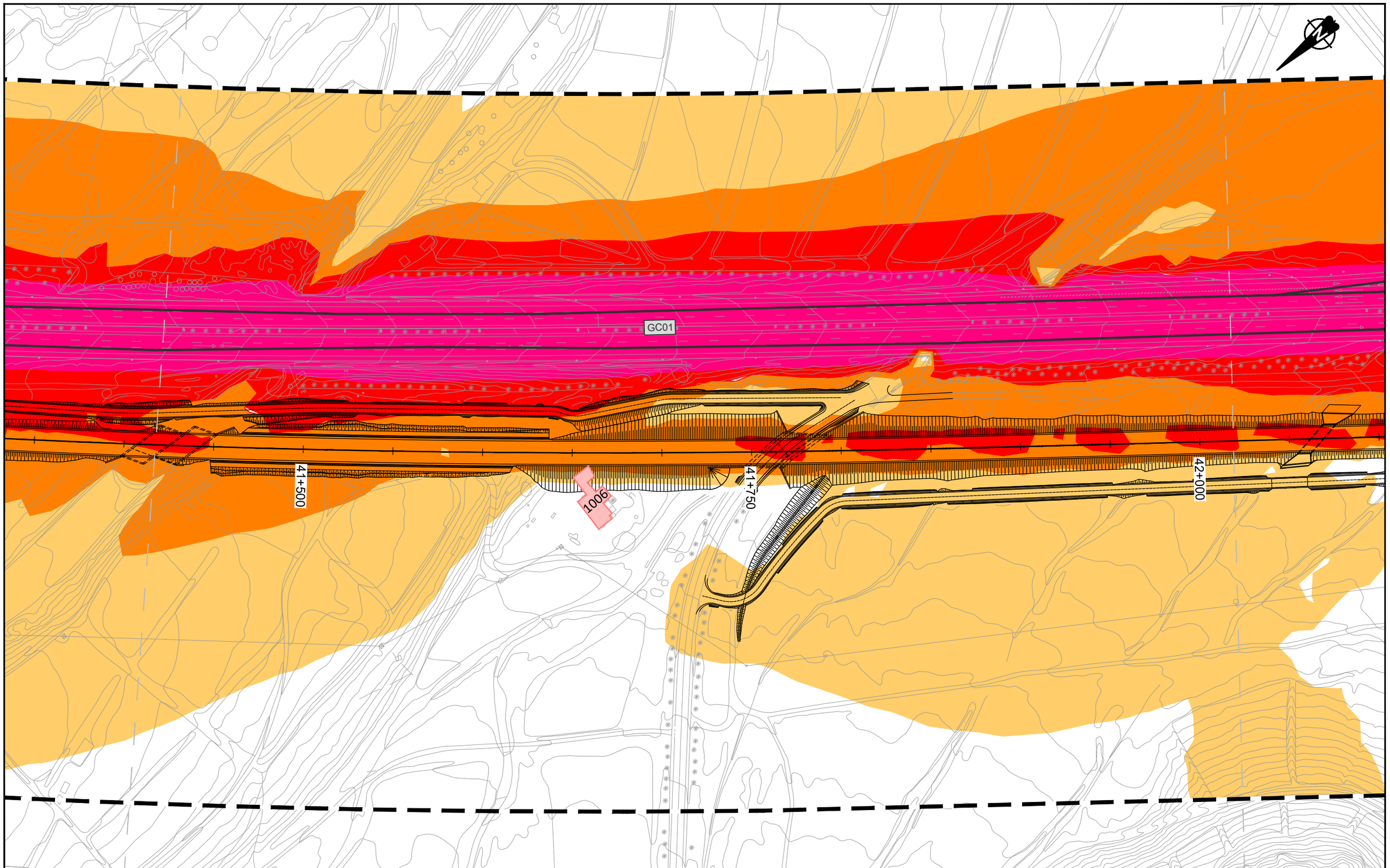

LEYENDA RUIDO

Ámbito 200m

Edificación

- Residencial
- Recreativo
- Cultural
- Docente
- Sanitario
- Terciario
- Industrial
- Otros

Niveles sonoros dB(A)

- 60-64
- 65-69
- 70-74
- ≥75

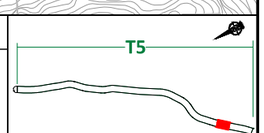

VICEPRESIDENCIA
CONSEJERÍA DE OBRAS PÚBLICAS, INFRAESTRUCTURAS, TRANSPORTES Y MOVILIDAD
Cabildo de Gran Canaria

TÍTULO
TRAMITACIÓN AMBIENTAL DE LA INFRAESTRUCTURA FERROVIARIA ENTRE LAS PALMAS DE GRAN CANARIA Y MASPALOMAS Y ELEMENTOS ASOCIADOS. FASE B

AUTOR
ineco TGC TRANSPORTE DE GRAN CANARIA

ESCALA ORIGINAL EN UNE A-3
1:2000
Numérica
Gráfica
0 10 20 40

FECHA
JULIO 2022

TÍTULO DEL PLANO
ESTUDIO DE RUIDO
SITUACIÓN FUTURA. TODAS LAS FUENTES
NIVELES SONOROS Le

Nº DE PLANO
4.2
Hoja 29 de 44

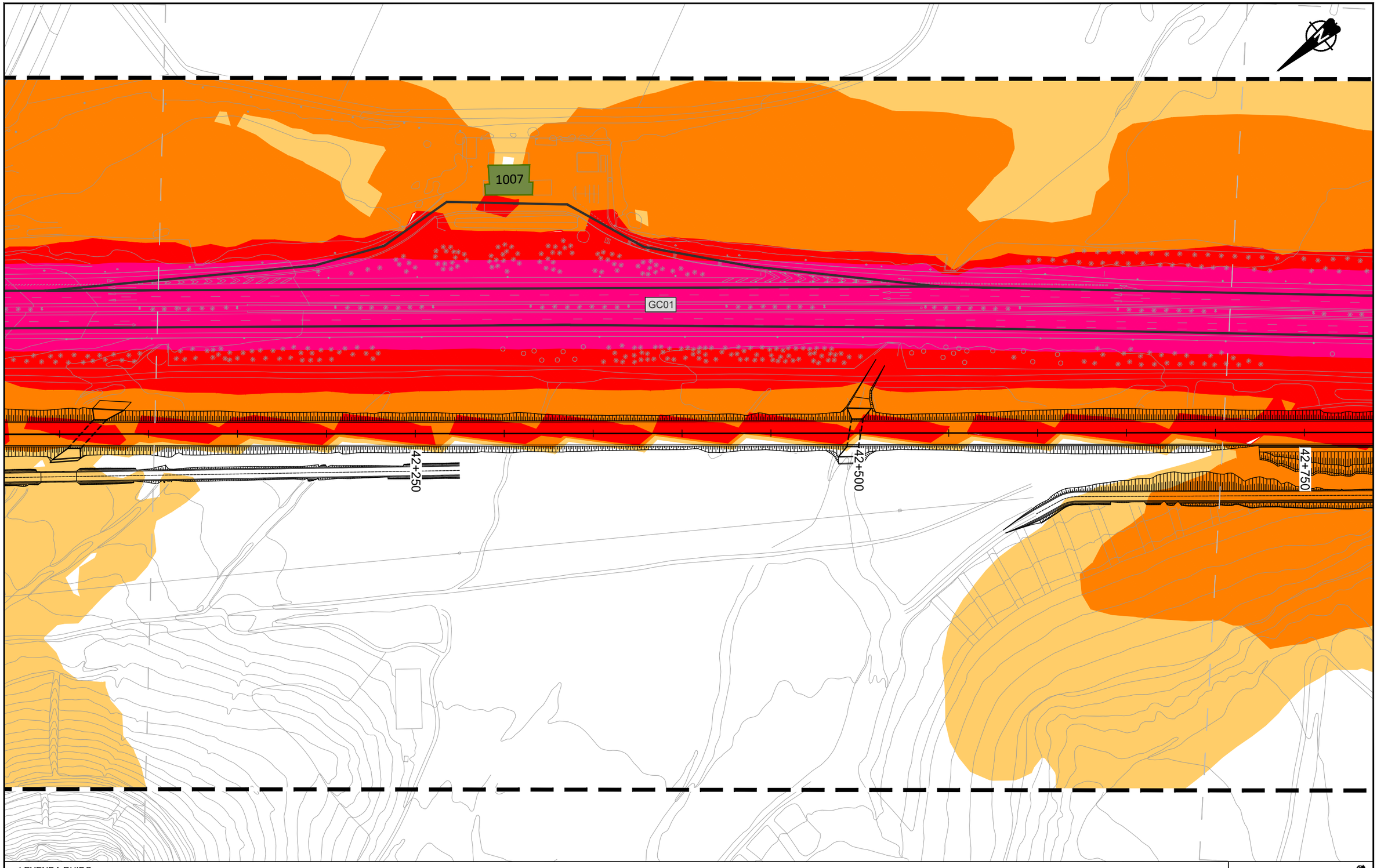

LEYENDA RUIDO

Ámbito 200m

Edificación

- Residencial
- Recreativo
- Cultural
- Docente
- Sanitario
- Terciario
- Industrial
- Otros

Niveles sonoros dB(A)

- 60-64
- 65-69
- 70-74
- ≥75



Cabildo de Gran Canaria
VICEPRESIDENCIA
CONSEJERÍA DE OBRAS PÚBLICAS, INFRAESTRUCTURAS, TRANSPORTES Y MOVILIDAD

TÍTULO
TRAMITACIÓN AMBIENTAL DE LA INFRAESTRUCTURA FERROVIARIA ENTRE LAS PALMAS DE GRAN CANARIA Y MASPALOMAS Y ELEMENTOS ASOCIADOS. FASE B

AUTOR
ineco
TGC TRANSPORTE DE GRAN CANARIA

ESCALA ORIGINAL EN UNE A-3
1:2000
Numérica
Gráfica
0 10 20 40

FECHA
JULIO 2022

TÍTULO DEL PLANO
ESTUDIO DE RUIDO
SITUACIÓN FUTURA. TODAS LAS FUENTES
NIVELES SONOROS Le

Nº DE PLANO
4.2
Hoja 30 de 44

GC01

42+750

43+000

43+250

T5

LEYENDA RUIDO

Ámbito 200m

Edificación

- Residencial
- Recreativo
- Cultural
- Docente
- Sanitario
- Terciario
- Industrial
- Otros

Niveles sonoros dB(A)

- 60-64
- 65-69
- 70-74
- ≥75

Cabildo de Gran Canaria
VICEPRESIDENCIA
CONSEJERÍA DE OBRAS PÚBLICAS, INFRAESTRUCTURAS, TRANSPORTES Y MOVILIDAD

TÍTULO
TRAMITACIÓN AMBIENTAL DE LA INFRAESTRUCTURA FERROVIARIA ENTRE LAS PALMAS DE GRAN CANARIA Y MASPALOMAS Y ELEMENTOS ASOCIADOS. FASE B

AUTOR
ineco TGC TRANSPORTE DE GRAN CANARIA

ESCALA ORIGINAL EN UNE A-3
1:2000 Numérica
Gráfica 0 10 20 40

FECHA
JULIO 2022

TÍTULO DEL PLANO
ESTUDIO DE RUIDO
SITUACIÓN FUTURA. TODAS LAS FUENTES
NIVELES SONOROS Le

Nº DE PLANO
4.2
Hoja 31 de 44

GC01

43+500

43+750

44+000

FIN TRAMO 5

INICIO TRAMO 6

LEYENDA RUIDO

Ámbito 200m

Edificación

- Residencial
- Recreativo
- Cultural
- Docente
- Sanitario
- Terciario
- Industrial
- Otros

Niveles sonoros dB(A)

- 60-64
- 65-69
- 70-74
- ≥75

T6

VICEPRESIDENCIA
CONSEJERÍA DE OBRAS PÚBLICAS, INFRAESTRUCTURAS, TRANSPORTES Y MOVILIDAD
Cabildo de Gran Canaria

TÍTULO

TRAMITACIÓN AMBIENTAL DE LA INFRAESTRUCTURA FERROVIARIA ENTRE LAS PALMAS DE GRAN CANARIA Y MASPALOMAS Y ELEMENTOS ASOCIADOS. FASE B

AUTOR

ineco TGC TRANSPORTE DE GRAN CANARIA

ESCALA ORIGINAL EN UNE A-3

1:2000 Numérica

Gráfica 0 10 20 40

FECHA

JULIO 2022

TÍTULO DEL PLANO

ESTUDIO DE RUIDO
SITUACIÓN FUTURA. TODAS LAS FUENTES
NIVELES SONOROS Le

Nº DE PLANO

4.2

Hoja 32 de 44

GC01

44+250

44+500

44+750

LEYENDA RUIDO

Ámbito 200m

Edificación

- Residencial
- Recreativo
- Cultural
- Docente
- Sanitario
- Terciario
- Industrial
- Otros

Niveles sonoros dB(A)

- 60-64
- 65-69
- 70-74
- ≥75

T6

VICEPRESIDENCIA
CONSEJERÍA DE OBRAS PÚBLICAS, INFRAESTRUCTURAS, TRANSPORTES Y MOVILIDAD
Cabildo de Gran Canaria

TÍTULO

TRAMITACIÓN AMBIENTAL DE LA INFRAESTRUCTURA FERROVIARIA ENTRE LAS PALMAS DE GRAN CANARIA Y MASPALOMAS Y ELEMENTOS ASOCIADOS. FASE B

AUTOR

ineco TGC TRANSPORTE DE GRAN CANARIA

ESCALA ORIGINAL EN UNE A-3

1:2000 Numérica

Gráfica 0 10 20 40

FECHA

JULIO 2022

TÍTULO DEL PLANO

ESTUDIO DE RUIDO
SITUACIÓN FUTURA. TODAS LAS FUENTES
NIVELES SONOROS Le

Nº DE PLANO

4.2

Hoja 33 de 44

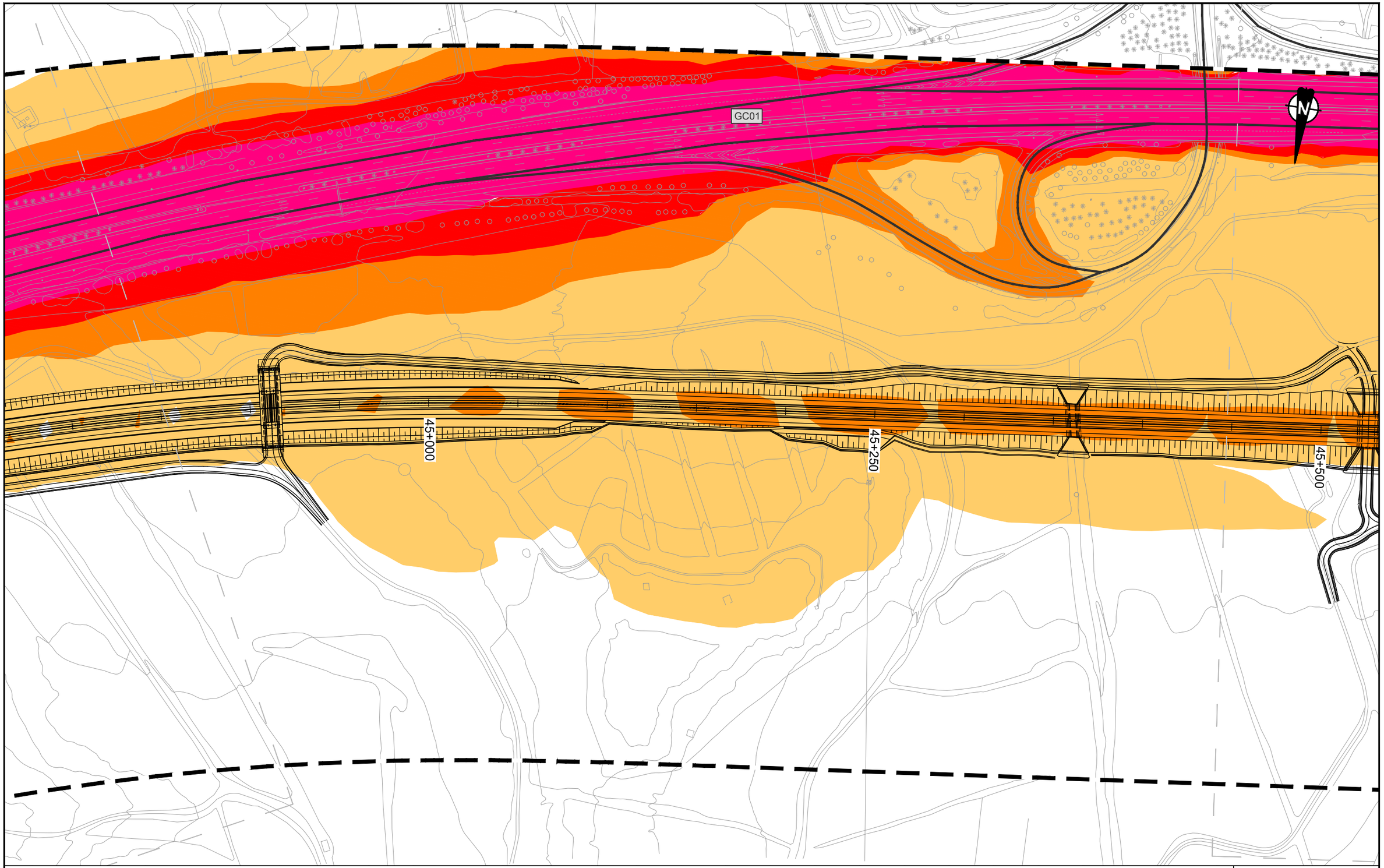

LEYENDA RUIDO

Ámbito 200m

Edificación

- Residencial
- Recreativo
- Cultural
- Docente
- Sanitario
- Terciario
- Industrial
- Otros

Niveles sonoros dB(A)

- 60-64
- 65-69
- 70-74
- ≥75

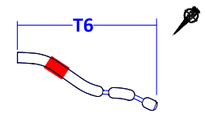

VICEPRESIDENCIA
CONSEJERÍA DE OBRAS PÚBLICAS, INFRAESTRUCTURAS, TRANSPORTES Y MOVILIDAD
Cabildo de Gran Canaria

TÍTULO
TRAMITACIÓN AMBIENTAL DE LA INFRAESTRUCTURA FERROVIARIA ENTRE LAS PALMAS DE GRAN CANARIA Y MASPALOMAS Y ELEMENTOS ASOCIADOS. FASE B

AUTOR
ineco
TGC TRANSPORTE DE GRAN CANARIA

ESCALA ORIGINAL EN UNE A-3
1:2000
Numérica
Gráfica
0 10 20 40

FECHA
JULIO 2022

TÍTULO DEL PLANO
ESTUDIO DE RUIDO
SITUACIÓN FUTURA. TODAS LAS FUENTES
NIVELES SONOROS Le

Nº DE PLANO
4.2
Hoja 34 de 44

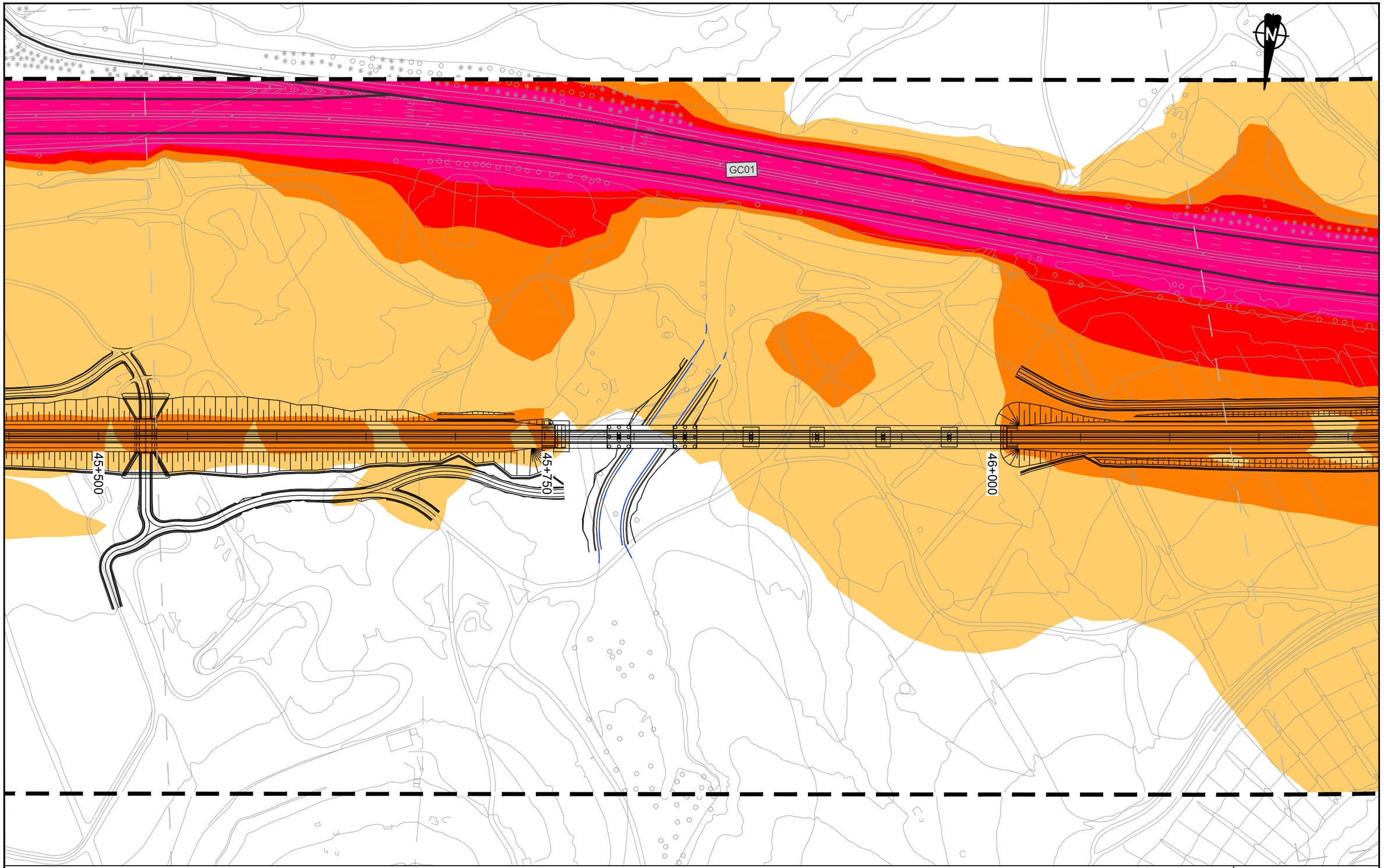

LEYENDA RUIDO

Ámbito 200m

Edificación

- Residencial
- Recreativo
- Cultural
- Docente
- Sanitario
- Terciario
- Industrial
- Otros

Niveles sonoros dB(A)

- 60-64
- 65-69
- 70-74
- ≥75

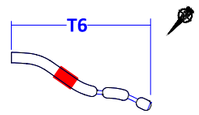

VICEPRESIDENCIA
CONSEJERÍA DE OBRAS PÚBLICAS, INFRAESTRUCTURAS, TRANSPORTES Y MOVILIDAD
Cabildo de Gran Canaria

TÍTULO
TRAMITACIÓN AMBIENTAL DE LA INFRAESTRUCTURA FERROVIARIA ENTRE LAS PALMAS DE GRAN CANARIA Y MASPALOMAS Y ELEMENTOS ASOCIADOS. FASE B

AUTOR
ineco TGC TRANSPORTE DE GRAN CANARIA

ESCALA ORIGINAL EN UNE A-3
1:2000 Numérica
Gráfica 0 10 20 40

FECHA
JULIO 2022

TÍTULO DEL PLANO
ESTUDIO DE RUIDO
SITUACIÓN FUTURA. TODAS LAS FUENTES
NIVELES SONOROS Le

Nº DE PLANO
4.2
Hoja 35 de 44

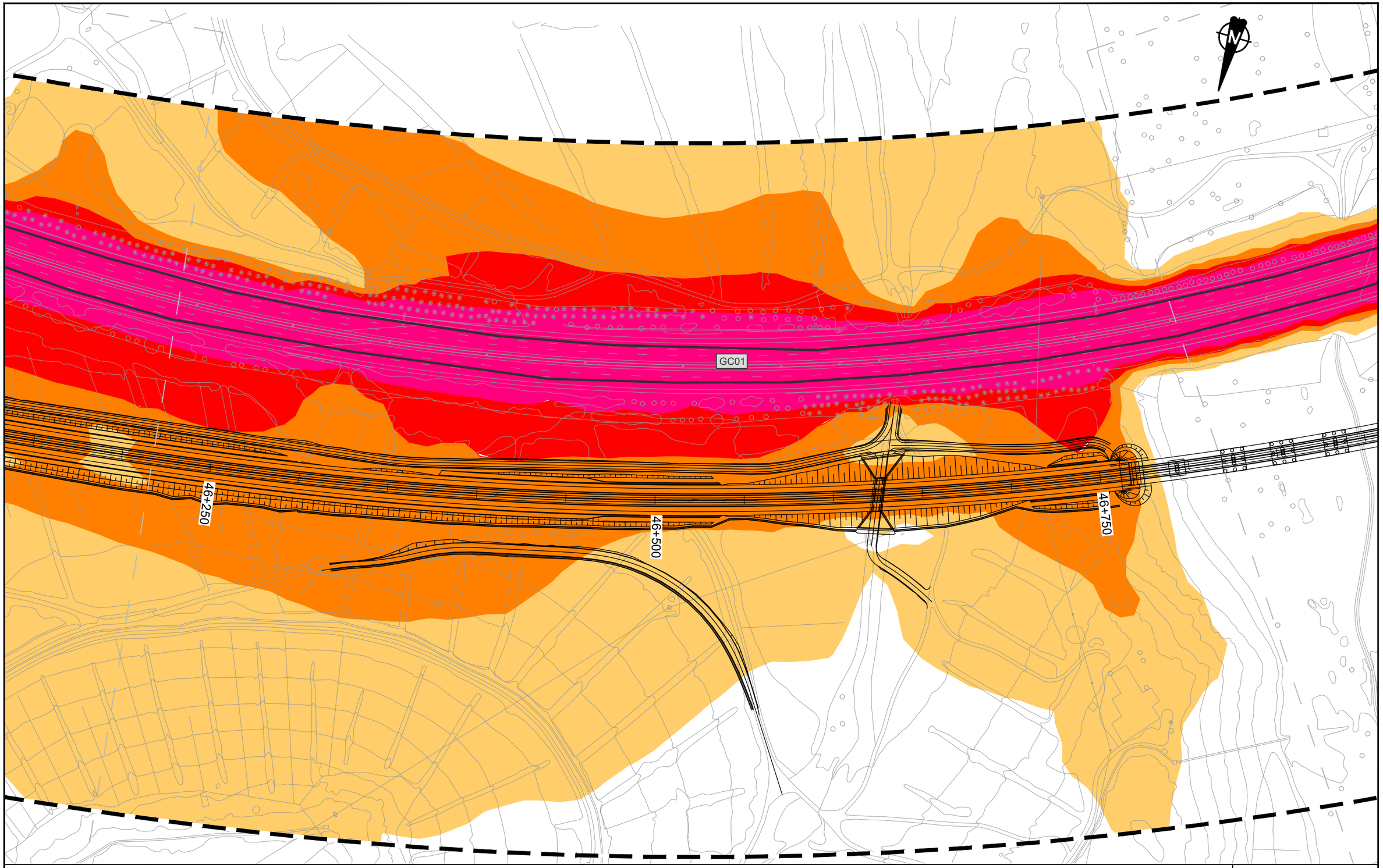

LEYENDA RUIDO

Ámbito 200m

Edificación

- Residencial
- Recreativo
- Cultural
- Docente
- Sanitario
- Terciario
- Industrial
- Otros

Niveles sonoros dB(A)

- 60-64
- 65-69
- 70-74
- ≥75

T6

VICEPRESIDENCIA
CONSEJERÍA DE OBRAS PÚBLICAS, INFRAESTRUCTURAS, TRANSPORTES Y MOVILIDAD
Cabildo de Gran Canaria

TÍTULO
TRAMITACIÓN AMBIENTAL DE LA INFRAESTRUCTURA FERROVIARIA ENTRE LAS PALMAS DE GRAN CANARIA Y MASPALOMAS Y ELEMENTOS ASOCIADOS. FASE B

AUTOR
ineco TGC TRANSPORTE DE GRAN CANARIA

ESCALA ORIGINAL EN UNE A-3
1:2000
Numérica
Gráfica
0 10 20 40

FECHA
JULIO 2022

TÍTULO DEL PLANO
ESTUDIO DE RUIDO
SITUACIÓN FUTURA. TODAS LAS FUENTES
NIVELES SONOROS Le

Nº DE PLANO
4.2
Hoja 36 de 44

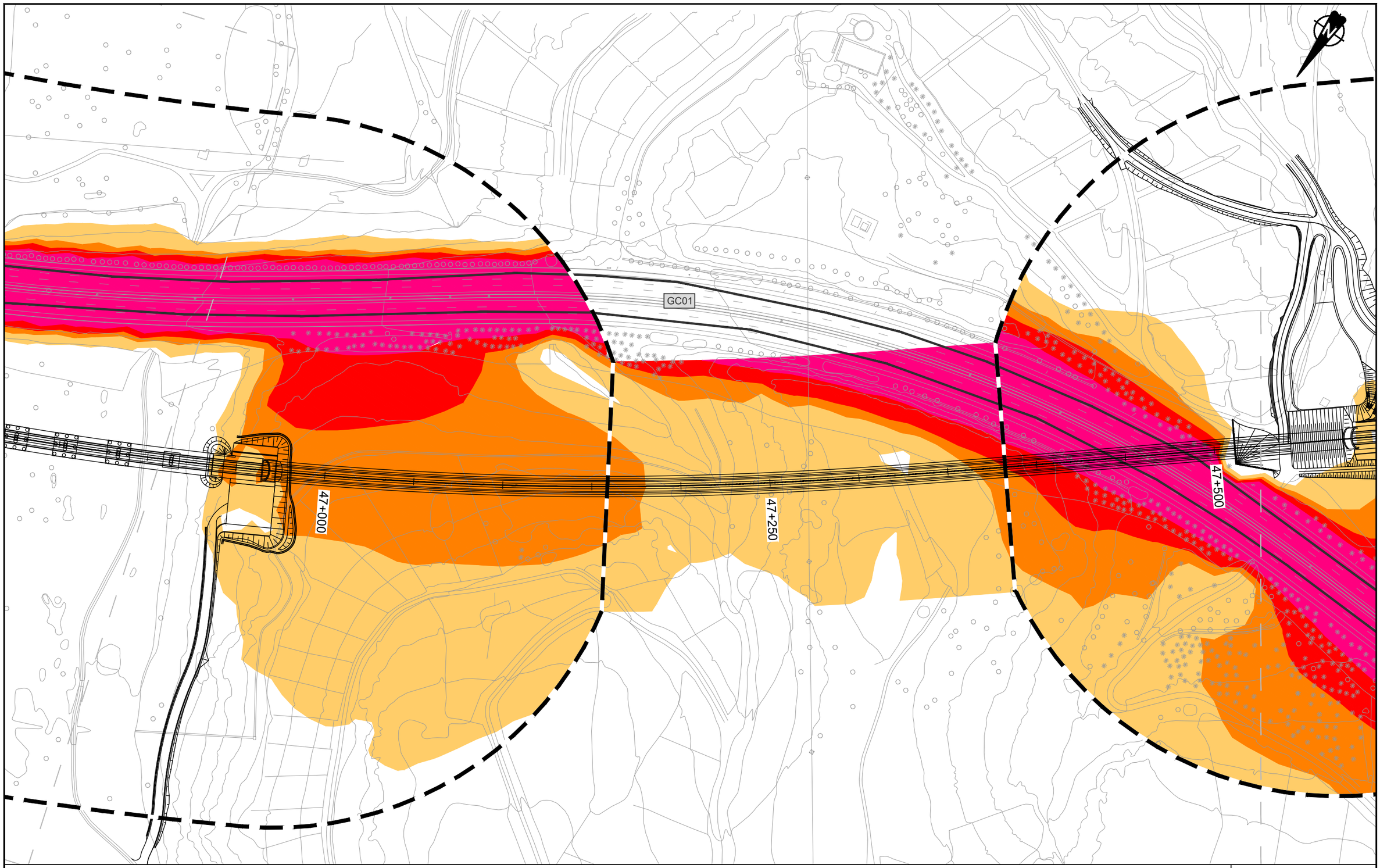

LEYENDA RUIDO

Ámbito 200m

Edificación

- Residencial
- Recreativo
- Cultural
- Docente
- Sanitario
- Terciario
- Industrial
- Otros

Niveles sonoros dB(A)

- 60-64
- 65-69
- 70-74
- ≥75

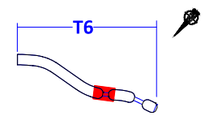

VICEPRESIDENCIA
CONSEJERÍA DE OBRAS PÚBLICAS, INFRAESTRUCTURAS, TRANSPORTES Y MOVILIDAD
Cabildo de Gran Canaria

TÍTULO
TRAMITACIÓN AMBIENTAL DE LA INFRAESTRUCTURA FERROVIARIA ENTRE LAS PALMAS DE GRAN CANARIA Y MASPALOMAS Y ELEMENTOS ASOCIADOS. FASE B

AUTOR
ineco TGC TRANSPORTE DE GRAN CANARIA

ESCALA ORIGINAL EN UNE A-3
1:2000 Numérica
0 10 20 40 Gráfica

FECHA
JULIO 2022

TÍTULO DEL PLANO
ESTUDIO DE RUIDO
SITUACIÓN FUTURA. TODAS LAS FUENTES
NIVELES SONOROS Le

Nº DE PLANO
4.2
Hoja 37 de 44

47+750

48+000

48+250

LEYENDA RUIDO

Ámbito 200m

Edificación

- Residencial
- Recreativo
- Cultural
- Docente
- Sanitario
- Terciario
- Industrial
- Otros

Niveles sonoros dB(A)

- 60-64
- 65-69
- 70-74
- ≥75

T6

VICEPRESIDENCIA
CONSEJERÍA DE OBRAS PÚBLICAS, INFRAESTRUCTURAS, TRANSPORTES Y MOVILIDAD
Cabildo de Gran Canaria

TÍTULO
TRAMITACIÓN AMBIENTAL DE LA INFRAESTRUCTURA FERROVIARIA ENTRE LAS PALMAS DE GRAN CANARIA Y MASPALOMAS Y ELEMENTOS ASOCIADOS. FASE B

AUTOR
ineco TGC TRANSPORTE DE GRAN CANARIA

ESCALA ORIGINAL EN UNE A-3
1:2000
Numérica
Gráfica
0 10 20 40

FECHA
JULIO 2022

TÍTULO DEL PLANO
ESTUDIO DE RUIDO
SITUACIÓN FUTURA. TODAS LAS FUENTES
NIVELES SONOROS Le

Nº DE PLANO
4.2
Hoja 38 de 44



LEYENDA RUIDO

Ámbito 200m

Edificación

- Residencial
- Recreativo
- Cultural
- Docente
- Sanitario
- Terciario
- Industrial
- Otros

Niveles sonoros dB(A)

- 60-64
- 65-69
- 70-74
- ≥75

T6

VICEPRESIDENCIA CONSEJERÍA DE OBRAS PÚBLICAS, INFRAESTRUCTURAS, TRANSPORTES Y MOVILIDAD
Cabildo de Gran Canaria

TÍTULO
TRAMITACIÓN AMBIENTAL DE LA INFRAESTRUCTURA FERROVIARIA ENTRE LAS PALMAS DE GRAN CANARIA Y MASPALOMAS Y ELEMENTOS ASOCIADOS. FASE B

AUTOR
ineco TGC TRANSPORTE DE GRAN CANARIA

ESCALA ORIGINAL EN UNE A-3
1:2000 Numérica
Gráfica 0 10 20 40

FECHA
JULIO 2022

TÍTULO DEL PLANO
ESTUDIO DE RUIDO
SITUACIÓN FUTURA. TODAS LAS FUENTES
NIVELES SONOROS Le

Nº DE PLANO
4.2
Hoja 39 de 44

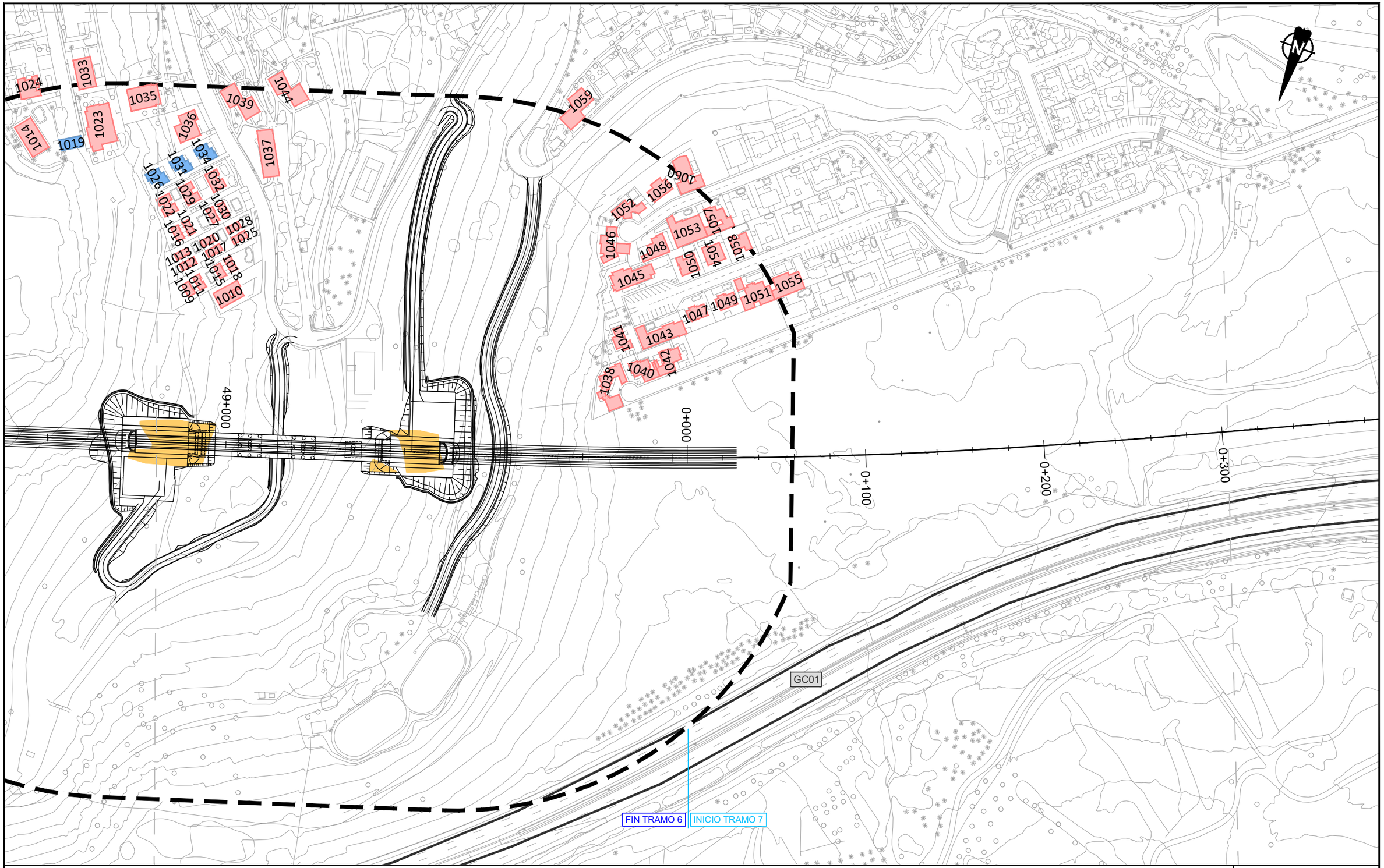

LEYENDA RUIDO

Ámbito 200m

Edificación

- Residencial
- Recreativo
- Cultural
- Docente
- Sanitario
- Terciario
- Industrial
- Otros

Niveles sonoros dB(A)

- 60-64
- 65-69
- 70-74
- ≥75

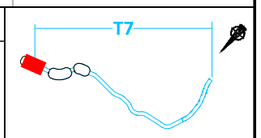

VICEPRESIDENCIA CONSEJERÍA DE OBRAS PÚBLICAS, INFRAESTRUCTURAS, TRANSPORTES Y MOVILIDAD
Cabildo de Gran Canaria

TÍTULO
TRAMITACIÓN AMBIENTAL DE LA INFRAESTRUCTURA FERROVIARIA ENTRE LAS PALMAS DE GRAN CANARIA Y MASPALOMAS Y ELEMENTOS ASOCIADOS. FASE B

AUTOR
ineco TGC TRANSPORTE DE GRAN CANARIA

ESCALA ORIGINAL EN UNE A-3
1:2000
Numérica
Gráfica
0 10 20 40

FECHA
JULIO 2022

TÍTULO DEL PLANO
ESTUDIO DE RUIDO
SITUACIÓN FUTURA. TODAS LAS FUENTES
NIVELES SONOROS Le

Nº DE PLANO
4.2
Hoja 40 de 44

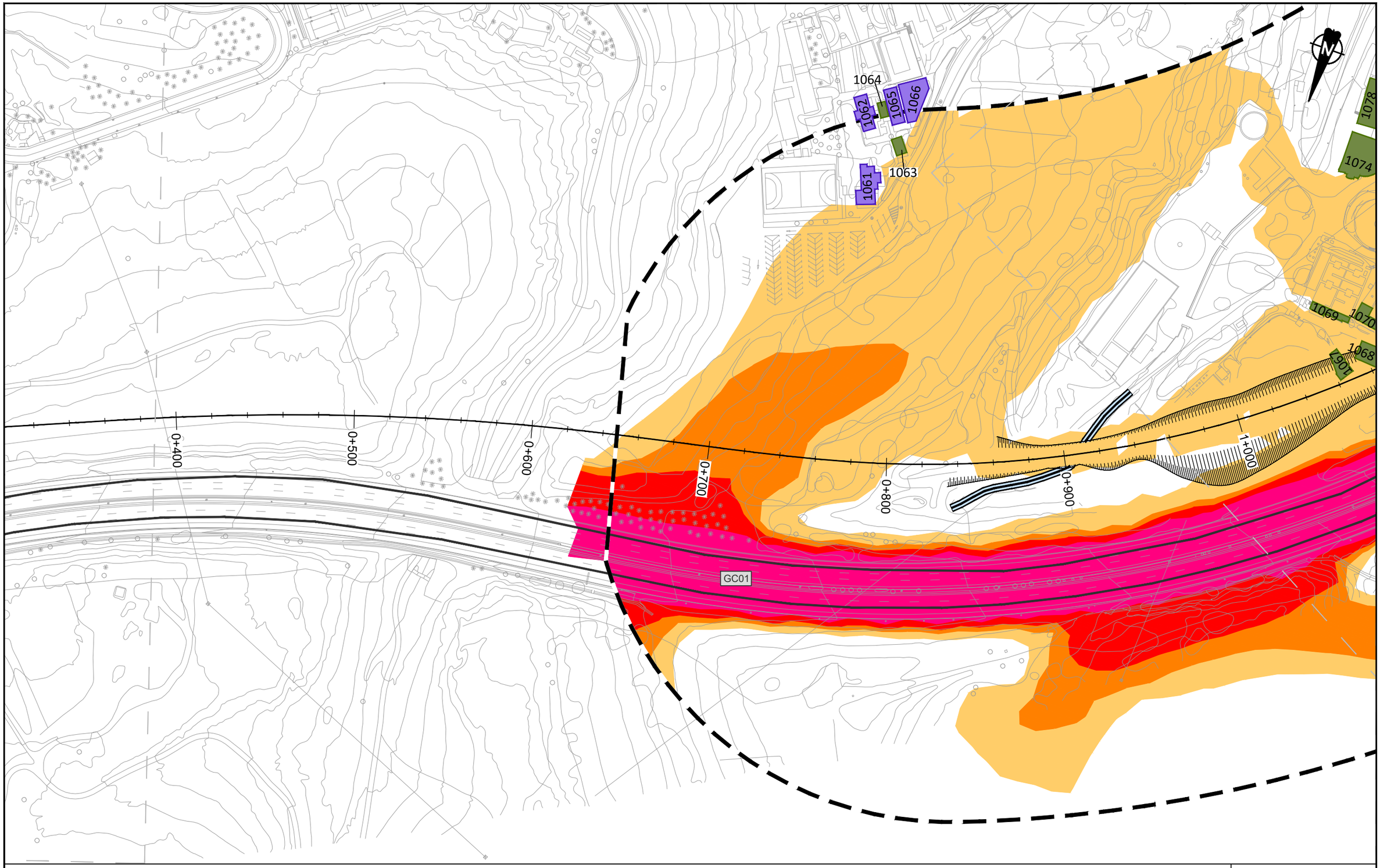

LEYENDA RUIDO

Ámbito 200m

Edificación

- Residencial
- Recreativo
- Cultural
- Docente
- Sanitario
- Terciario
- Industrial
- Otros

Niveles sonoros dB(A)

- 60-64
- 65-69
- 70-74
- ≥75

T7

VICEPRESIDENCIA CONSEJERÍA DE OBRAS PÚBLICAS, INFRAESTRUCTURAS, TRANSPORTES Y MOVILIDAD. Cabildo de Gran Canaria	TÍTULO: TRAMITACIÓN AMBIENTAL DE LA INFRAESTRUCTURA FERROVIARIA ENTRE LAS PALMAS DE GRAN CANARIA Y MASPALOMAS Y ELEMENTOS ASOCIADOS. FASE B	AUTOR: ineco TGC TRANSPORTE DE GRAN CANARIA	ESCALA ORIGINAL EN UNE A-3: 1:2000 Numérica; Gráfica 0 10 20 40	FECHA: JULIO 2022	TÍTULO DEL PLANO: ESTUDIO DE RUIDO SITUACIÓN FUTURA. TODAS LAS FUENTES NIVELES SONOROS Le	Nº DE PLANO: 4.2 Hoja 41 de 44

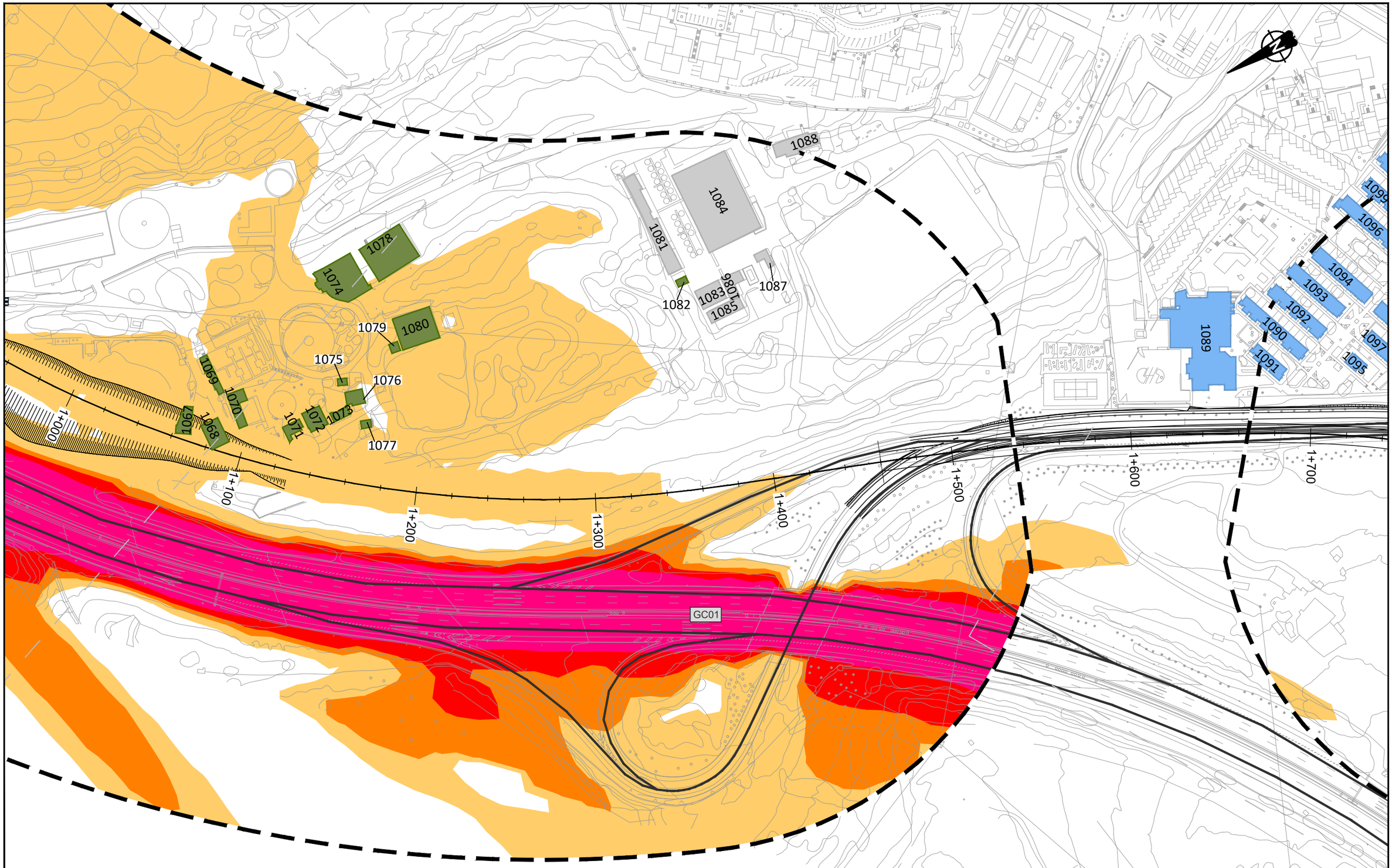

LEYENDA RUIDO

Ámbito 200m

Edificación

- Residencial
- Recreativo
- Cultural
- Docente
- Sanitario
- Terciario
- Industrial
- Otros

Niveles sonoros dB(A)

- 60-64
- 65-69
- 70-74
- ≥75



VICEPRESIDENCIA CONSEJERÍA DE OBRAS PÚBLICAS, INFRAESTRUCTURAS, TRANSPORTES Y MOVILIDAD
Cabildo de Gran Canaria

TÍTULO
TRAMITACIÓN AMBIENTAL DE LA INFRAESTRUCTURA FERROVIARIA ENTRE LAS PALMAS DE GRAN CANARIA Y MASPALOMAS Y ELEMENTOS ASOCIADOS. FASE B

AUTOR
ineco TGC TRANSPORTE DE GRAN CANARIA

ESCALA ORIGINAL EN UNE A-3
1:2000
Numérica
Gráfica
0 10 20 40

FECHA
JULIO 2022

TÍTULO DEL PLANO
ESTUDIO DE RUIDO
SITUACIÓN FUTURA. TODAS LAS FUENTES
NIVELES SONOROS Le

Nº DE PLANO
4.2
Hoja 42 de 44

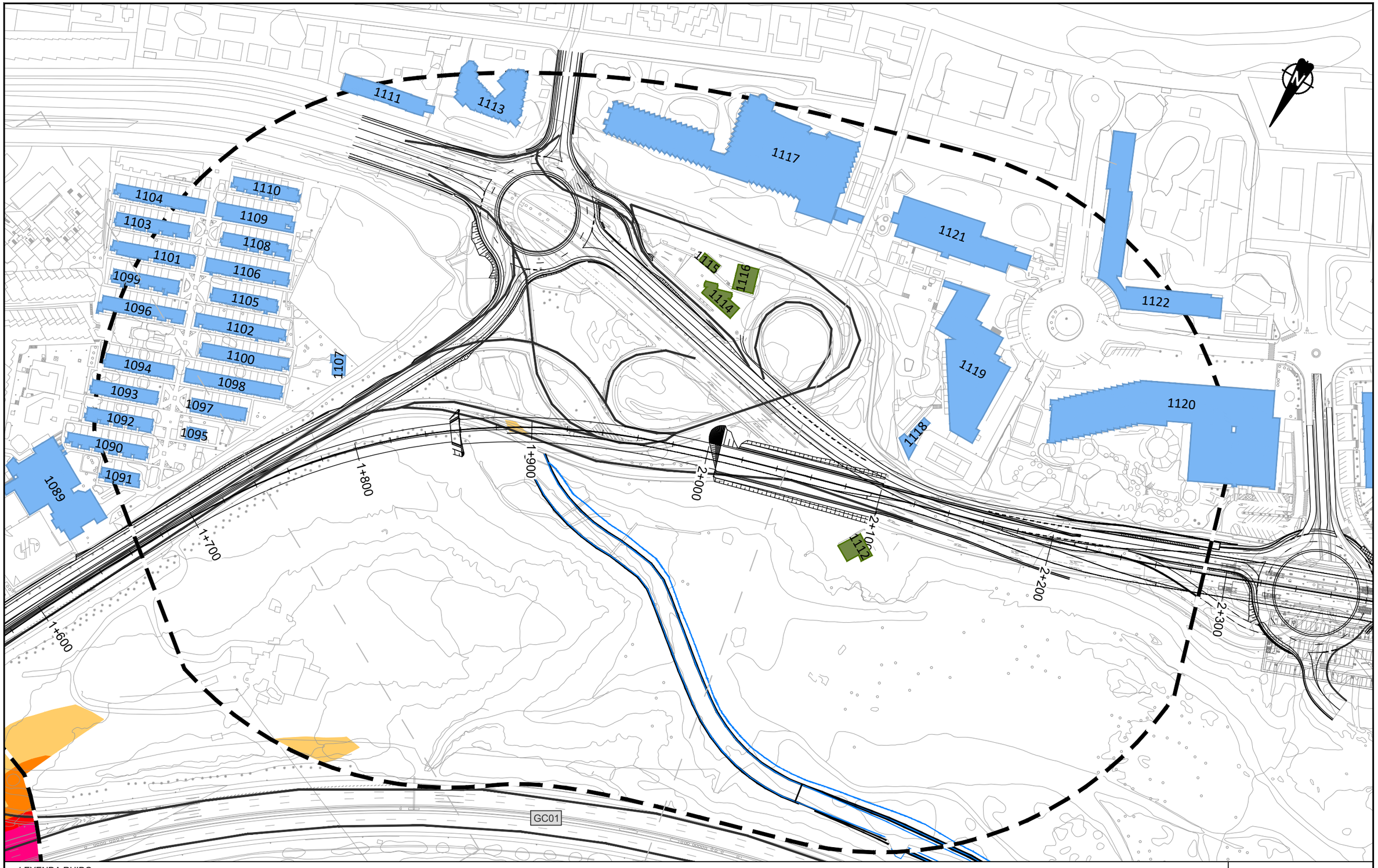

LEYENDA RUIDO

Ámbito 200m

Edificación

- Residencial
- Recreativo
- Cultural
- Docente
- Sanitario
- Terciario
- Industrial
- Otros

Niveles sonoros dB(A)

- 60-64
- 65-69
- 70-74
- ≥75

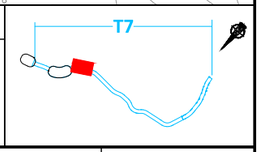

Cabildo de Gran Canaria
VICEPRESIDENCIA
CONSEJERÍA DE OBRAS PÚBLICAS, INFRAESTRUCTURAS, TRANSPORTES Y MOVILIDAD

TÍTULO
TRAMITACIÓN AMBIENTAL DE LA INFRAESTRUCTURA FERROVIARIA ENTRE LAS PALMAS DE GRAN CANARIA Y MASPALOMAS Y ELEMENTOS ASOCIADOS. FASE B

AUTOR
ineco TGC TRANSPORTE DE GRAN CANARIA

ESCALA ORIGINAL EN UNE A-3
1:2000
Numérica
Gráfica
0 10 20 40

FECHA
JULIO 2022

TÍTULO DEL PLANO
ESTUDIO DE RUIDO
SITUACIÓN FUTURA. TODAS LAS FUENTES
NIVELES SONOROS Le

Nº DE PLANO
4.2
Hoja 43 de 44

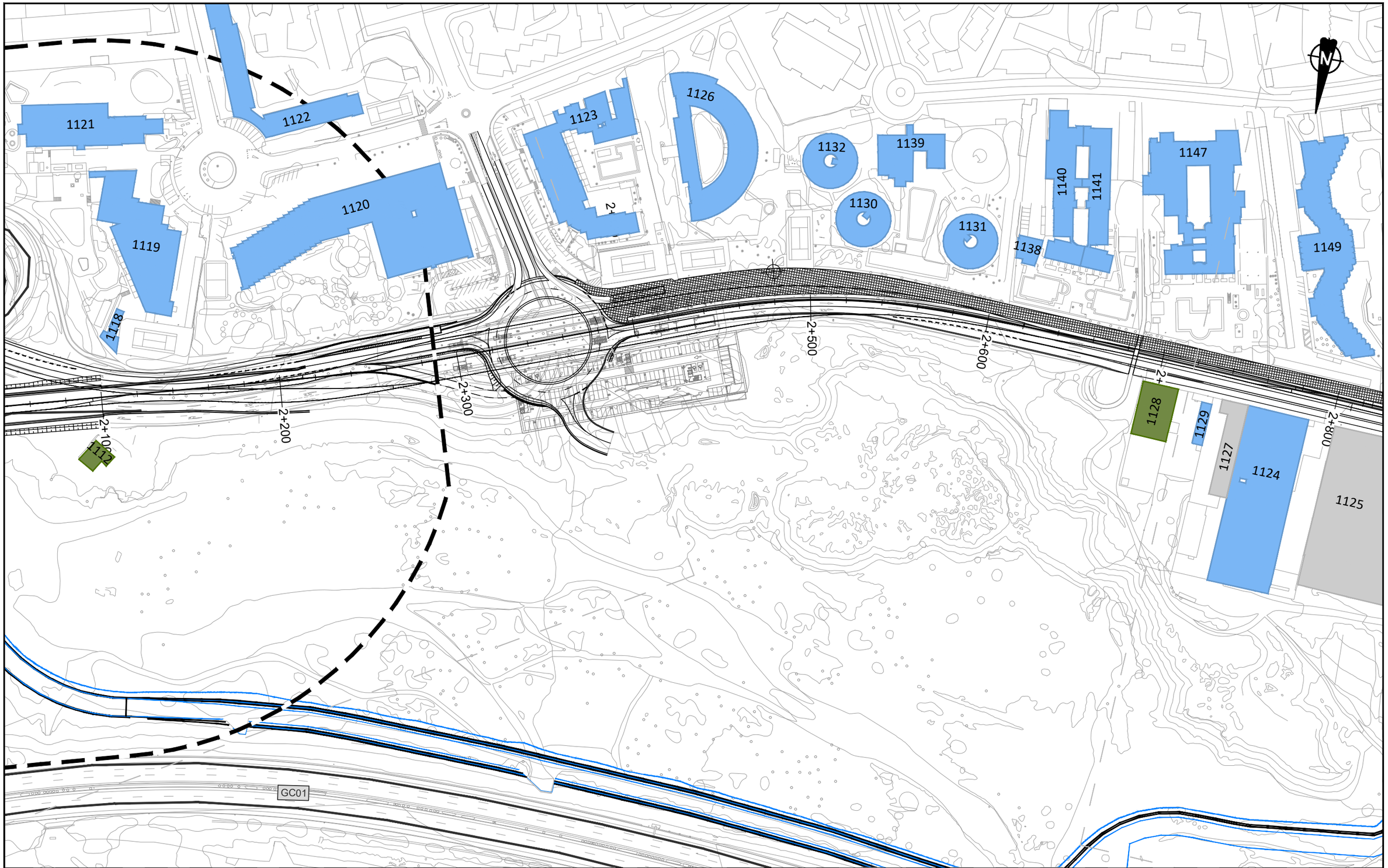

LEYENDA RUIDO

Ámbito 200m

Edificación

- Residencial
- Recreativo
- Cultural
- Docente
- Sanitario
- Terciario
- Industrial
- Otros

Niveles sonoros dB(A)

- 60-64
- 65-69
- 70-74
- ≥75

T7

VICEPRESIDENCIA
CONSEJERÍA DE OBRAS PÚBLICAS, INFRAESTRUCTURAS, TRANSPORTES Y MOVILIDAD
Cabildo de Gran Canaria

TÍTULO
TRAMITACIÓN AMBIENTAL DE LA INFRAESTRUCTURA FERROVIARIA ENTRE LAS PALMAS DE GRAN CANARIA Y MASPALOMAS Y ELEMENTOS ASOCIADOS. FASE B

AUTOR
ineco TGC TRANSPORTE DE GRAN CANARIA

ESCALA ORIGINAL EN UNE A-3
1:2000 Numérica
Gráfica 0 10 20 40

FECHA
JULIO 2022

TÍTULO DEL PLANO
ESTUDIO DE RUIDO
SITUACIÓN FUTURA. TODAS LAS FUENTES
NIVELES SONOROS Le

Nº DE PLANO
4.2
Hoja 44 de 44

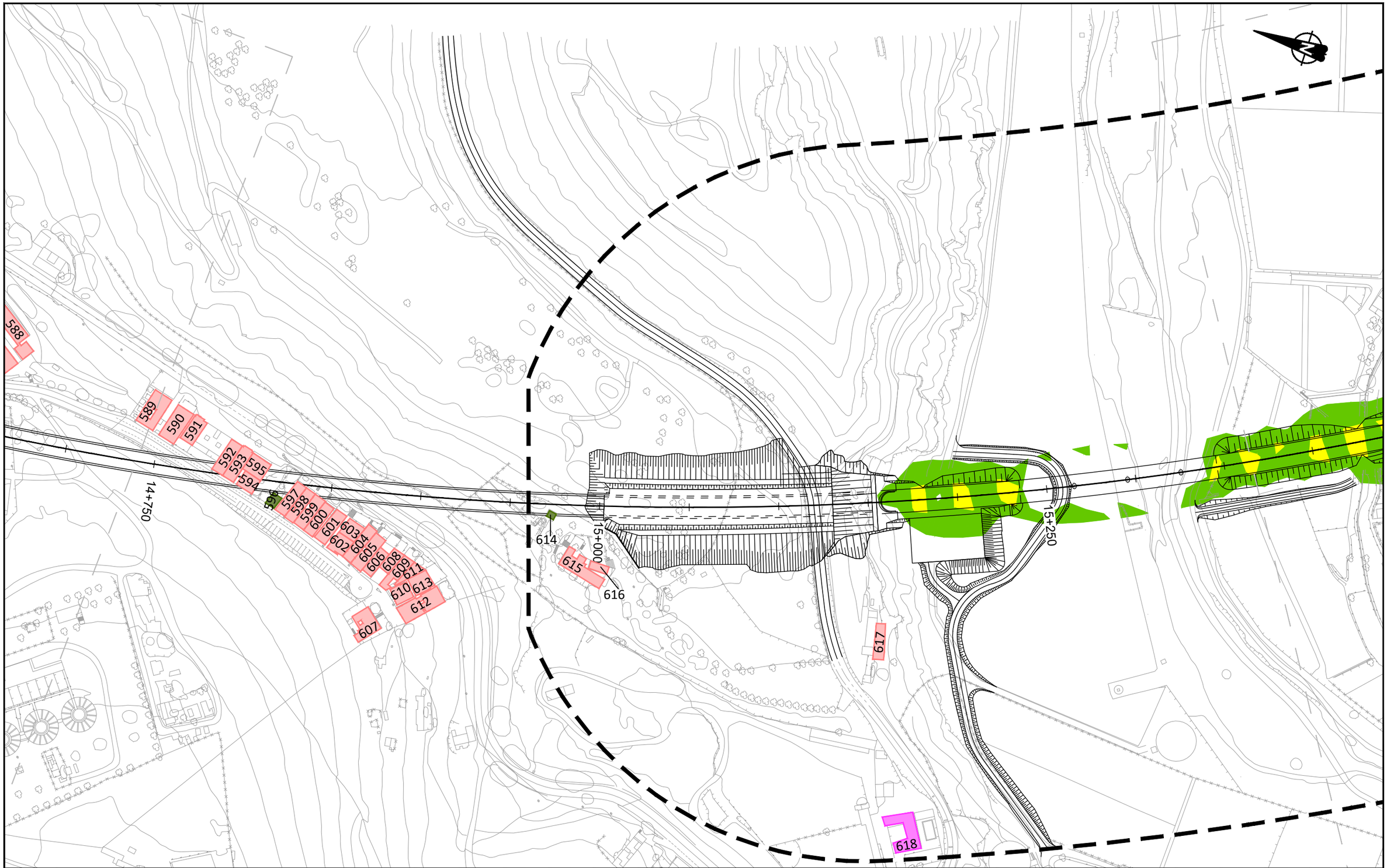

LEYENDA RUIDO

Ámbito 200m

Edificación

- Residencial
- Recreativo
- Cultural
- Docente
- Sanitario
- Terciario
- Industrial
- Otros

Niveles sonoros dB(A)

- 50-54
- 55-59
- 60-64
- 65-69
- 70-74
- ≥75

T3

VICEPRESIDENCIA
CONSEJERÍA DE OBRAS PÚBLICAS, INFRAESTRUCTURAS, TRANSPORTES Y MOVILIDAD
Cabildo de Gran Canaria

TÍTULO
TRAMITACIÓN AMBIENTAL DE LA INFRAESTRUCTURA FERROVIARIA ENTRE LAS PALMAS DE GRAN CANARIA Y MASPALOMAS Y ELEMENTOS ASOCIADOS. FASE B

AUTOR
ineco TGC TRANSPORTE DE GRAN CANARIA

ESCALA ORIGINAL EN UNE A-3
1:2000 Numérica
Gráfica 0 10 20 40

FECHA
JULIO 2022

TÍTULO DEL PLANO
ESTUDIO DE RUIDO
SITUACIÓN FUTURA. TODAS LAS FUENTES
NIVELES SONOROS Ln

Nº DE PLANO
4.3
Hoja 01 de 44

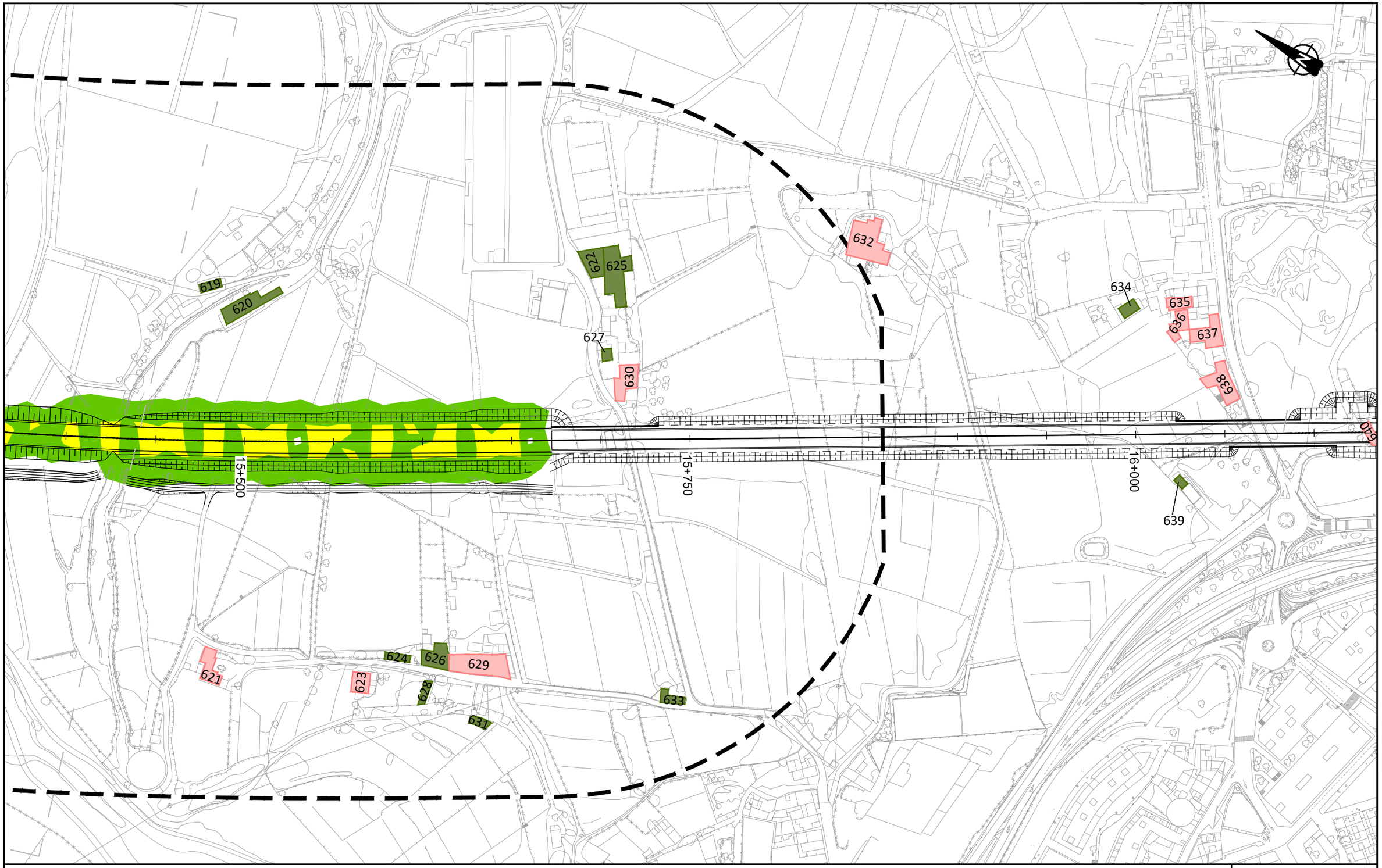

LEYENDA RUIDO

Ámbito 200m

Edificación

- Residencial
- Recreativo
- Cultural
- Docente
- Sanitario
- Terciario
- Industrial
- Otros

Niveles sonoros dB(A)

- 50-54
- 55-59
- 60-64
- 65-69
- 70-74
- ≥75

T3

Cabildo de Gran Canaria — VICEPRESIDENCIA, CONSEJERÍA DE OBRAS PÚBLICAS, INFRAESTRUCTURAS, TRANSPORTES Y MOVILIDAD

TÍTULO: TRAMITACIÓN AMBIENTAL DE LA INFRAESTRUCTURA FERROVIARIA ENTRE LAS PALMAS DE GRAN CANARIA Y MASPALOMAS Y ELEMENTOS ASOCIADOS. FASE B

AUTOR: ineco, TGC TRANSPORTE DE GRAN CANARIA

ESCALA ORIGINAL EN UNE A-3: 1:2000 Numérica; Gráfica 0 10 20 40

FECHA: JULIO 2022

TÍTULO DEL PLANO: ESTUDIO DE RUIDO
SITUACIÓN FUTURA. TODAS LAS FUENTES
NIVELES SONOROS Ln

Nº DE PLANO: 4.3

Hoja 02 de 44

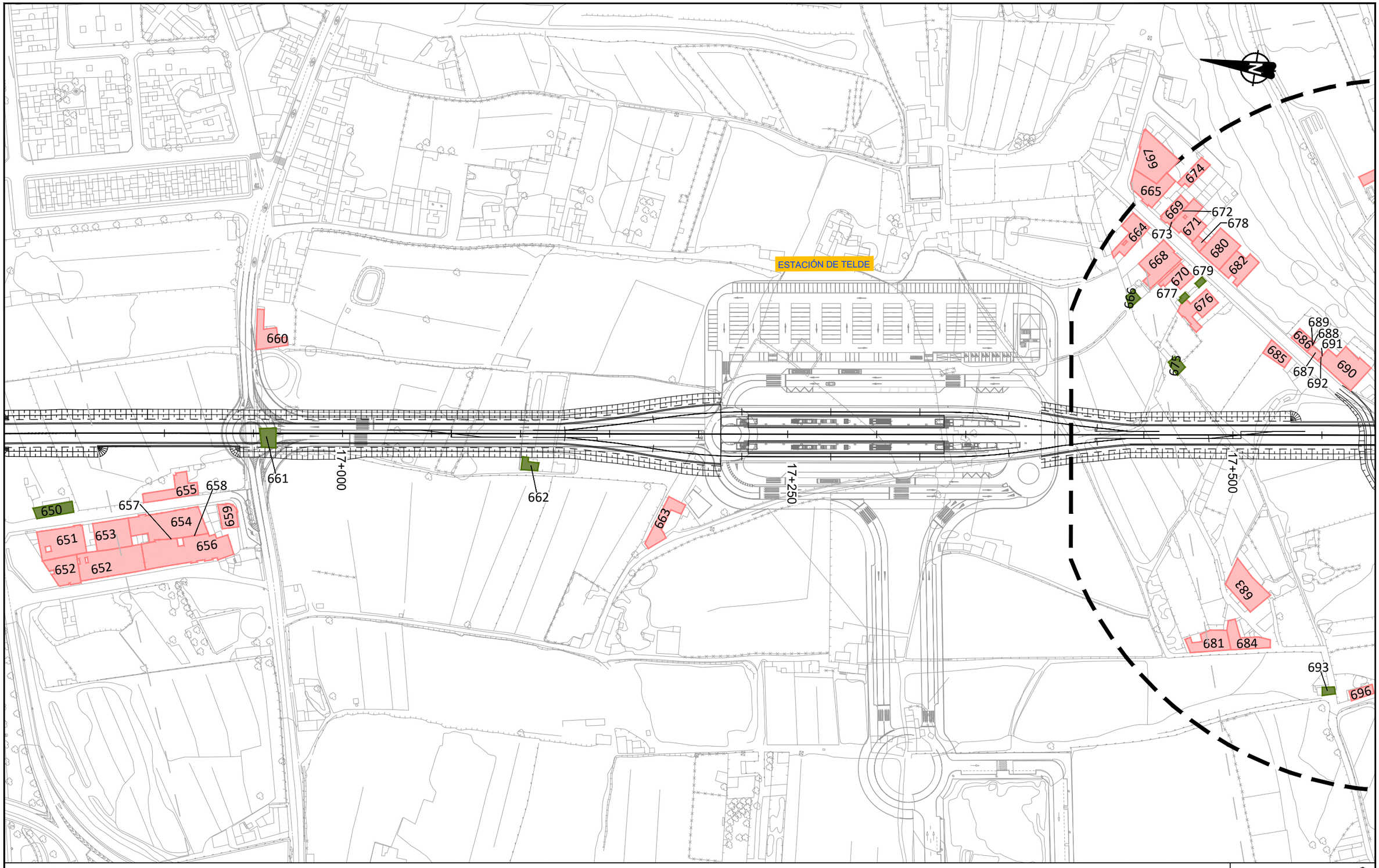

LEYENDA RUIDO

Ámbito 200m

Edificación

- Residencial
- Recreativo
- Cultural
- Docente
- Sanitario
- Terciario
- Industrial
- Otros

Niveles sonoros dB(A)

- 50-54
- 55-59
- 60-64
- 65-69
- 70-74
- ≥75

T3

VICEPRESIDENCIA CONSEJERÍA DE OBRAS PÚBLICAS, INFRAESTRUCTURAS, TRANSPORTES Y MOVILIDAD
Cabildo de Gran Canaria

TÍTULO
TRAMITACIÓN AMBIENTAL DE LA INFRAESTRUCTURA FERROVIARIA ENTRE LAS PALMAS DE GRAN CANARIA Y MASPALOMAS Y ELEMENTOS ASOCIADOS. FASE B

AUTOR
ineco TGC TRANSPORTE DE GRAN CANARIA

ESCALA ORIGINAL EN UNE A-3
1:2000 Numérica
Gráfica 0 10 20 40

FECHA
JULIO 2022

TÍTULO DEL PLANO
ESTUDIO DE RUIDO
SITUACIÓN FUTURA. TODAS LAS FUENTES
NIVELES SONOROS Ln

Nº DE PLANO
4.3
Hoja 03 de 44

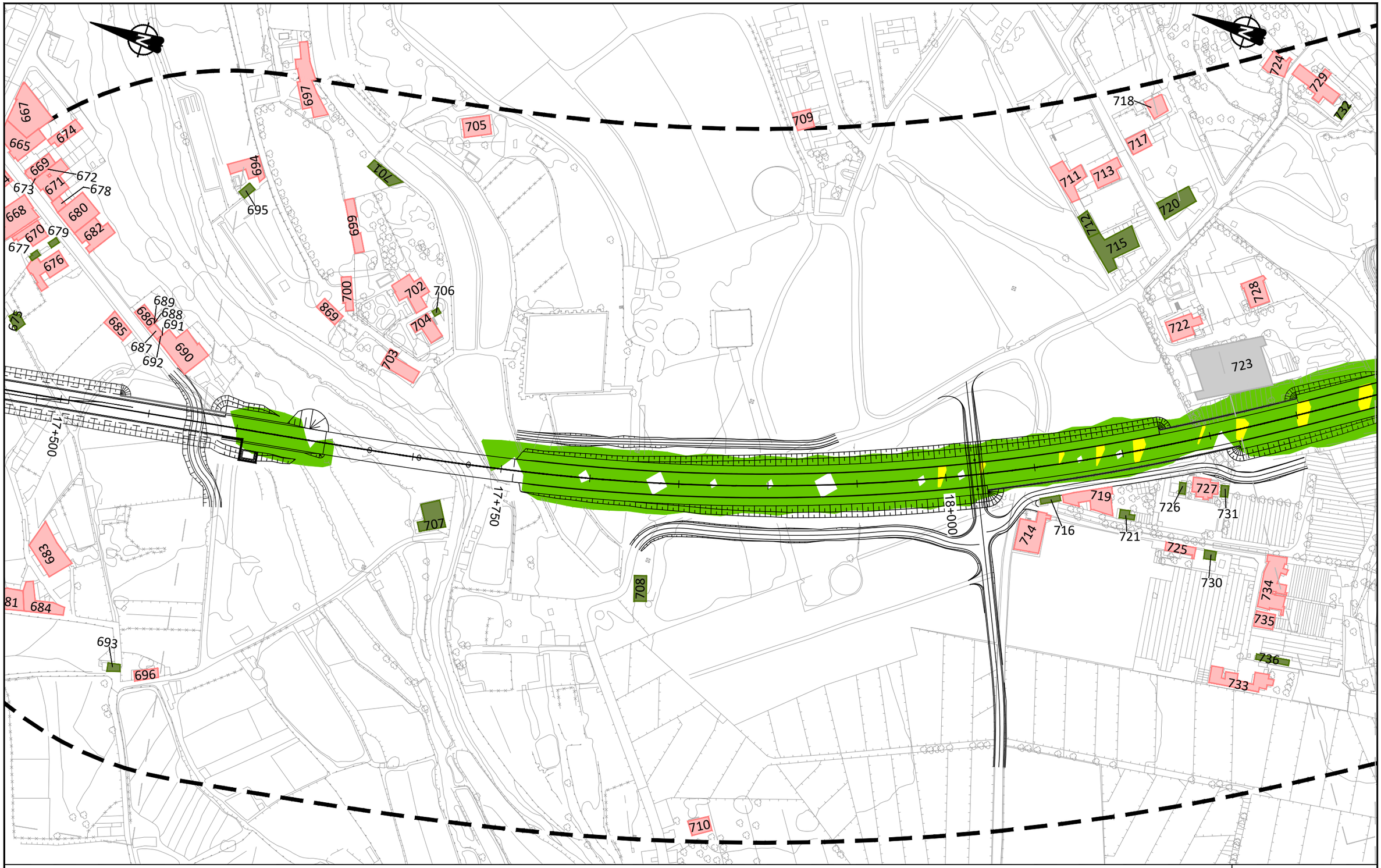

LEYENDA RUIDO

Ámbito 200m

Edificación

- Residencial
- Recreativo
- Cultural
- Docente
- Sanitario
- Terciario
- Industrial
- Otros

Niveles sonoros dB(A)

- 50-54
- 55-59
- 60-64
- 65-69
- 70-74
- ≥75

T3

VICEPRESIDENCIA CONSEJERÍA DE OBRAS PÚBLICAS, INFRAESTRUCTURAS, TRANSPORTES Y MOVILIDAD	TÍTULO: TRAMITACIÓN AMBIENTAL DE LA INFRAESTRUCTURA FERROVIARIA ENTRE LAS PALMAS DE GRAN CANARIA Y MASPALOMAS Y ELEMENTOS ASOCIADOS. FASE B	AUTOR: ineco TGC	ESCALA ORIGINAL EN UNE A-3: 1:2000 Numérica; Gráfica 0 10 20 40	FECHA: JULIO 2022	TÍTULO DEL PLANO: ESTUDIO DE RUIDO SITUACIÓN FUTURA. TODAS LAS FUENTES NIVELES SONOROS Ln	Nº DE PLANO: 4.3 Hoja 04 de 44

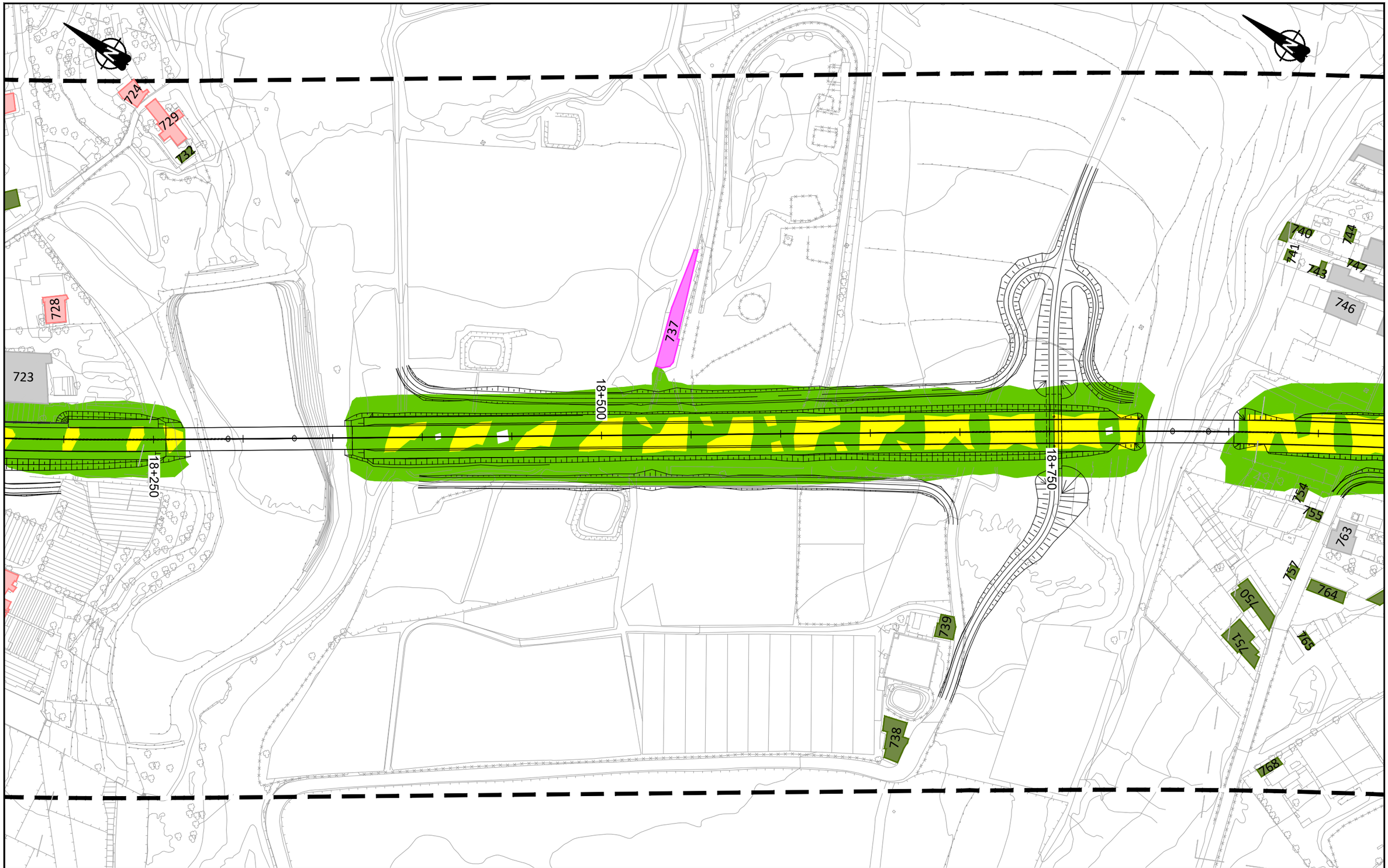

LEYENDA RUIDO

Ámbito 200m

Edificación

- Residencial
- Recreativo
- Cultural
- Docente
- Sanitario
- Terciario
- Industrial
- Otros

Niveles sonoros dB(A)

- 50-54
- 55-59
- 60-64
- 65-69
- 70-74
- ≥75

T3

VICEPRESIDENCIA CONSEJERÍA DE OBRAS PÚBLICAS, INFRAESTRUCTURAS, TRANSPORTES Y MOVILIDAD
Cabildo de Gran Canaria

TÍTULO
TRAMITACIÓN AMBIENTAL DE LA INFRAESTRUCTURA FERROVIARIA ENTRE LAS PALMAS DE GRAN CANARIA Y MASPALOMAS Y ELEMENTOS ASOCIADOS. FASE B

AUTOR
ineco TGC TRANSPORTE DE GRAN CANARIA

ESCALA ORIGINAL EN UNE A-3
1:2000
Numérica
Gráfica
0 10 20 40

FECHA
JULIO 2022

TÍTULO DEL PLANO
ESTUDIO DE RUIDO
SITUACIÓN FUTURA. TODAS LAS FUENTES
NIVELES SONOROS Ln

Nº DE PLANO
4.3
Hoja 05 de 44



LEYENDA RUIDO

Ámbito 200m

Edificación

- Residencial
- Recreativo
- Cultural
- Docente
- Sanitario
- Terciario
- Industrial
- Otros

Niveles sonoros dB(A)

- 50-54
- 55-59
- 60-64
- 65-69
- 70-74
- ≥75

T3

VICEPRESIDENCIA CONSEJERÍA DE OBRAS PÚBLICAS, INFRAESTRUCTURAS, TRANSPORTES Y MOVILIDAD. Cabildo de Gran Canaria	TÍTULO: TRAMITACIÓN AMBIENTAL DE LA INFRAESTRUCTURA FERROVIARIA ENTRE LAS PALMAS DE GRAN CANARIA Y MASPALOMAS Y ELEMENTOS ASOCIADOS. FASE B	AUTOR: ineco TGC TRANSPORTE DE GRAN CANARIA	ESCALA ORIGINAL EN UNE A-3: 1:2000 Numérica; Gráfica 0 10 20 40	FECHA: JULIO 2022	TÍTULO DEL PLANO: ESTUDIO DE RUIDO SITUACIÓN FUTURA. TODAS LAS FUENTES NIVELES SONOROS Ln	Nº DE PLANO: 4.3 Hoja 06 de 44

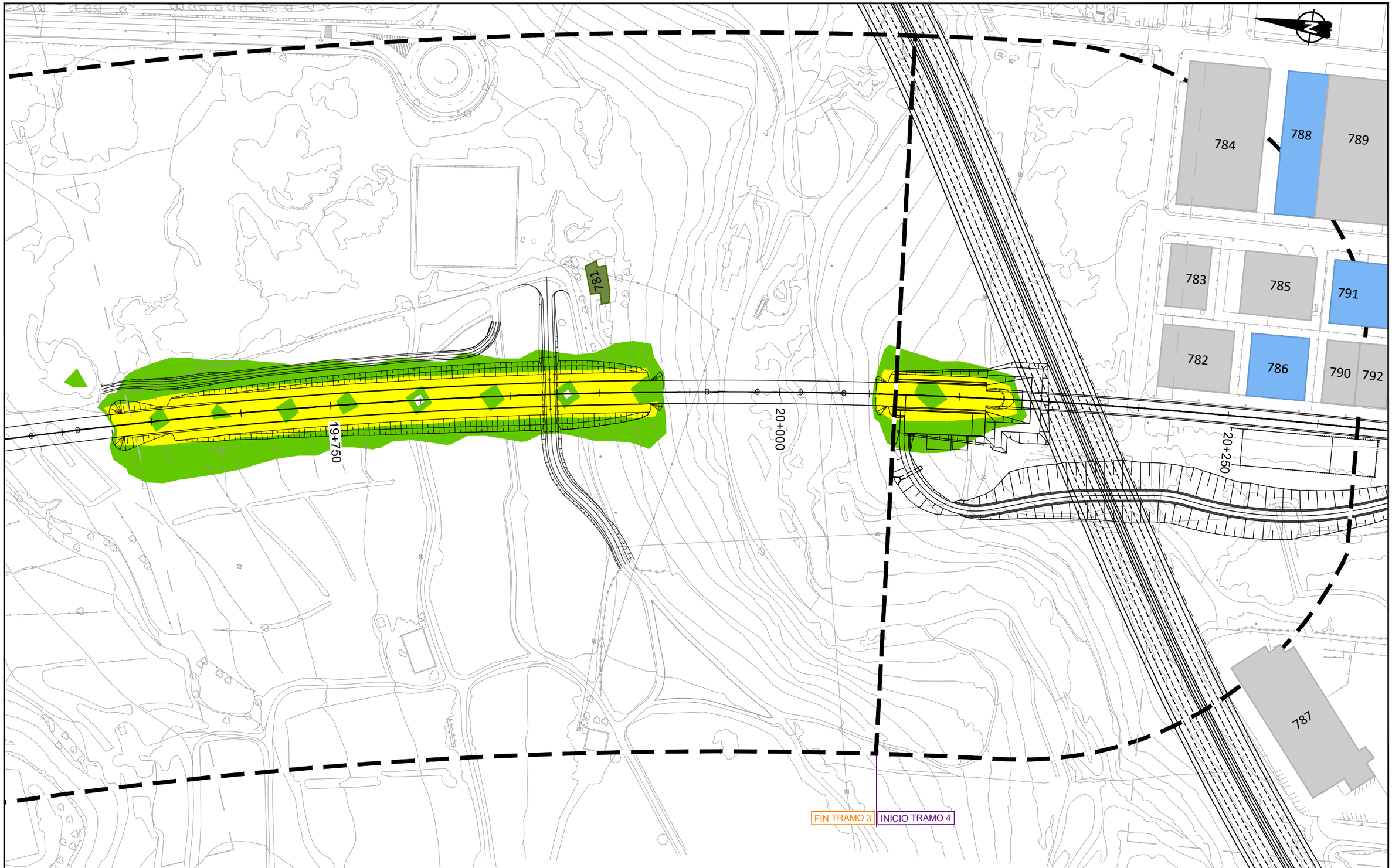

LEYENDA RUIDO

Ámbito 200m

Edificación

- Residencial
- Recreativo
- Cultural
- Docente
- Sanitario
- Terciario
- Industrial
- Otros

Niveles sonoros dB(A)

- 50-54
- 55-59
- 60-64
- 65-69
- 70-74
- ≥75

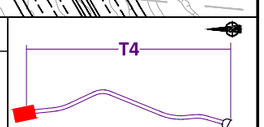

VICEPRESIDENCIA
CONSEJERÍA DE OBRAS PÚBLICAS, INFRAESTRUCTURAS, TRANSPORTES Y MOVILIDAD
Cabildo de Gran Canaria

TÍTULO
TRAMITACIÓN AMBIENTAL DE LA INFRAESTRUCTURA FERROVIARIA ENTRE LAS PALMAS DE GRAN CANARIA Y MASPALOMAS Y ELEMENTOS ASOCIADOS. FASE B

AUTOR
ineco TGC TRANSPORTE DE GRAN CANARIA

ESCALA ORIGINAL EN UNE A-3
1:2000 Numérica
Gráfica 0 10 20 40

FECHA
JULIO 2022

TÍTULO DEL PLANO
ESTUDIO DE RUIDO
SITUACIÓN FUTURA. TODAS LAS FUENTES
NIVELES SONOROS Ln

Nº DE PLANO
4.3
Hoja 07 de 44

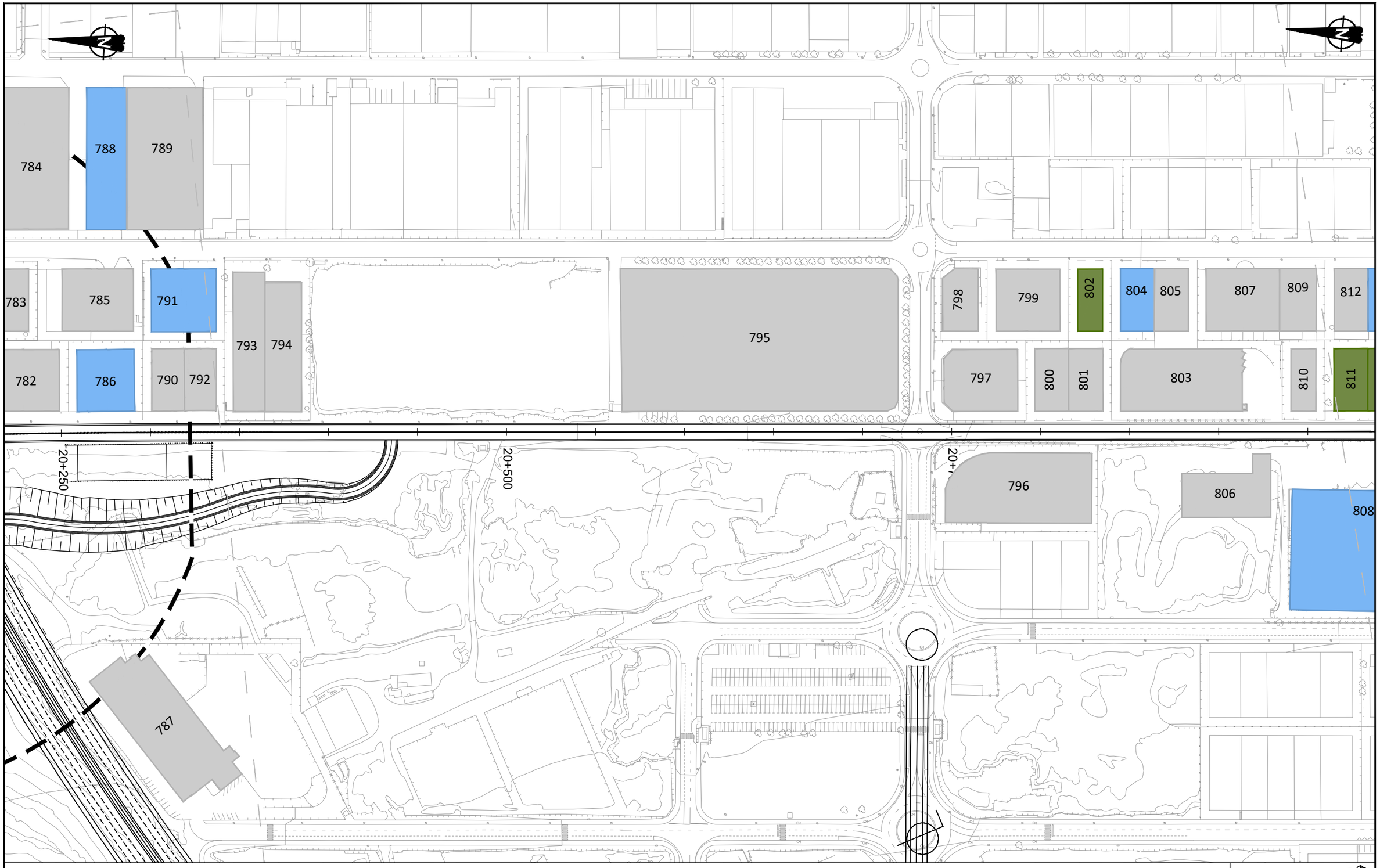

LEYENDA RUIDO

Ámbito 200m

Edificación

- Residencial
- Recreativo
- Cultural
- Docente
- Sanitario
- Terciario
- Industrial
- Otros

Niveles sonoros dB(A)

- 50-54
- 55-59
- 60-64
- 65-69
- 70-74
- ≥75

T4

Cabildo de Gran Canaria — VICEPRESIDENCIA, CONSEJERÍA DE OBRAS PÚBLICAS, INFRAESTRUCTURAS, TRANSPORTES Y MOVILIDAD

TÍTULO: TRAMITACIÓN AMBIENTAL DE LA INFRAESTRUCTURA FERROVIARIA ENTRE LAS PALMAS DE GRAN CANARIA Y MASPALOMAS Y ELEMENTOS ASOCIADOS. FASE B

AUTOR: ineco — TGC TRANSPORTE DE GRAN CANARIA

ESCALA ORIGINAL EN UNE A-3: 1:2000 Numérica; Gráfica 0 10 20 40

FECHA: JULIO 2022

TÍTULO DEL PLANO: ESTUDIO DE RUIDO
SITUACIÓN FUTURA. TODAS LAS FUENTES
NIVELES SONOROS Ln

Nº DE PLANO: 4.3

Hoja 08 de 44

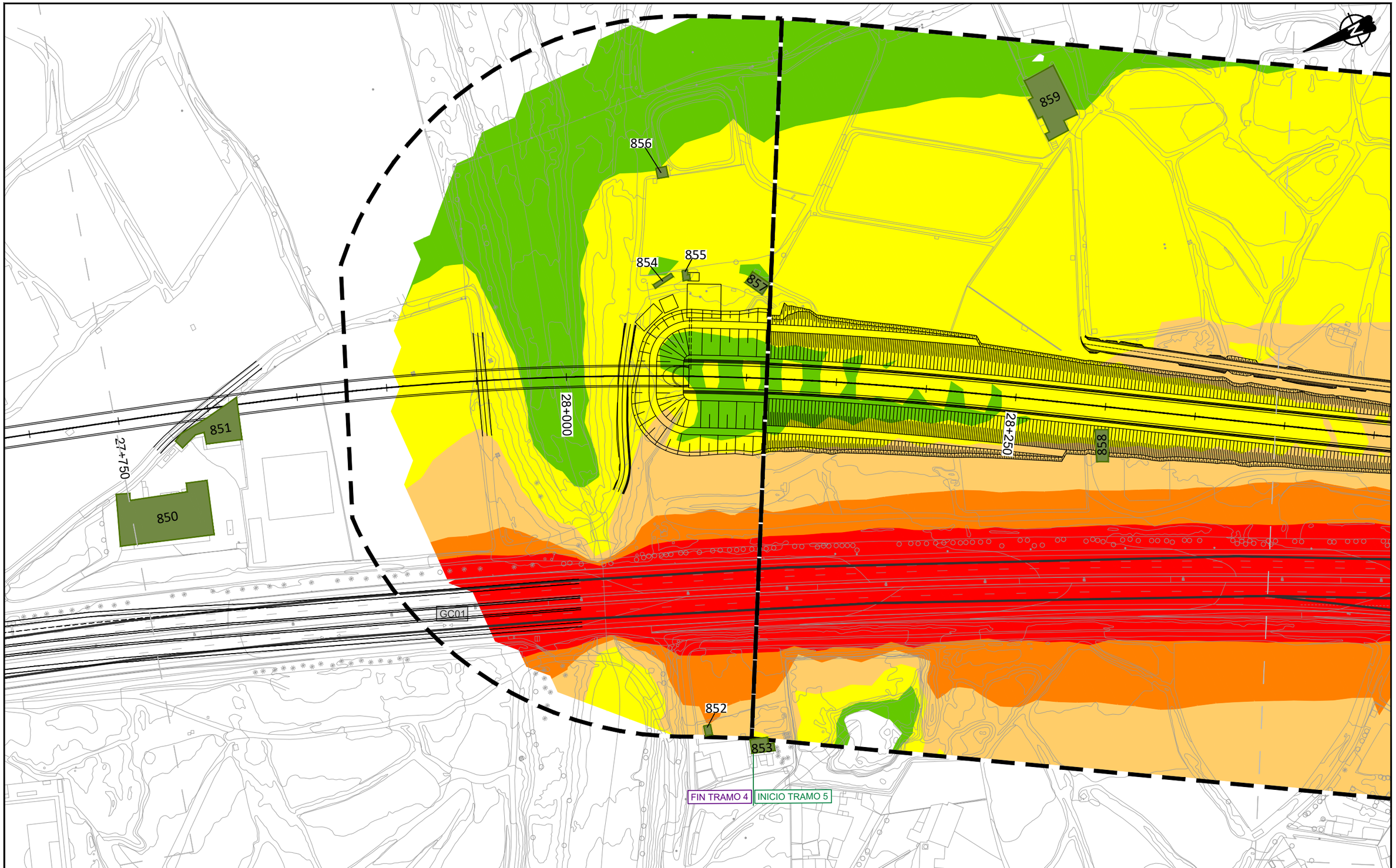

LEYENDA RUIDO

Ámbito 200m

Edificación

- Residencial
- Recreativo
- Cultural
- Docente
- Sanitario
- Terciario
- Industrial
- Otros

Niveles sonoros dB(A)

- 50-54
- 55-59
- 60-64
- 65-69
- 70-74
- ≥75

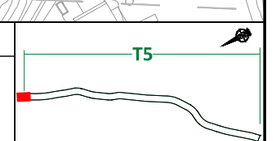

VICEPRESIDENCIA
CONSEJERÍA DE OBRAS PUBLICAS, INFRAESTRUCTURAS, TRANSPORTES Y MOVILIDAD
Cabildo de Gran Canaria

TÍTULO
TRAMITACIÓN AMBIENTAL DE LA INFRAESTRUCTURA FERROVIARIA ENTRE LAS PALMAS DE GRAN CANARIA Y MASPALOMAS Y ELEMENTOS ASOCIADOS. FASE B

AUTOR
ineco
TGC TRANSPORTE DE GRAN CANARIA

ESCALA ORIGINAL EN UNE A-3
1:2000
Numérica
Gráfica
0 10 20 40

FECHA
JULIO 2022

TÍTULO DEL PLANO
ESTUDIO DE RUIDO
SITUACIÓN FUTURA. TODAS LAS FUENTES
NIVELES SONOROS Ln

Nº DE PLANO
4.3
Hoja 09 de 44

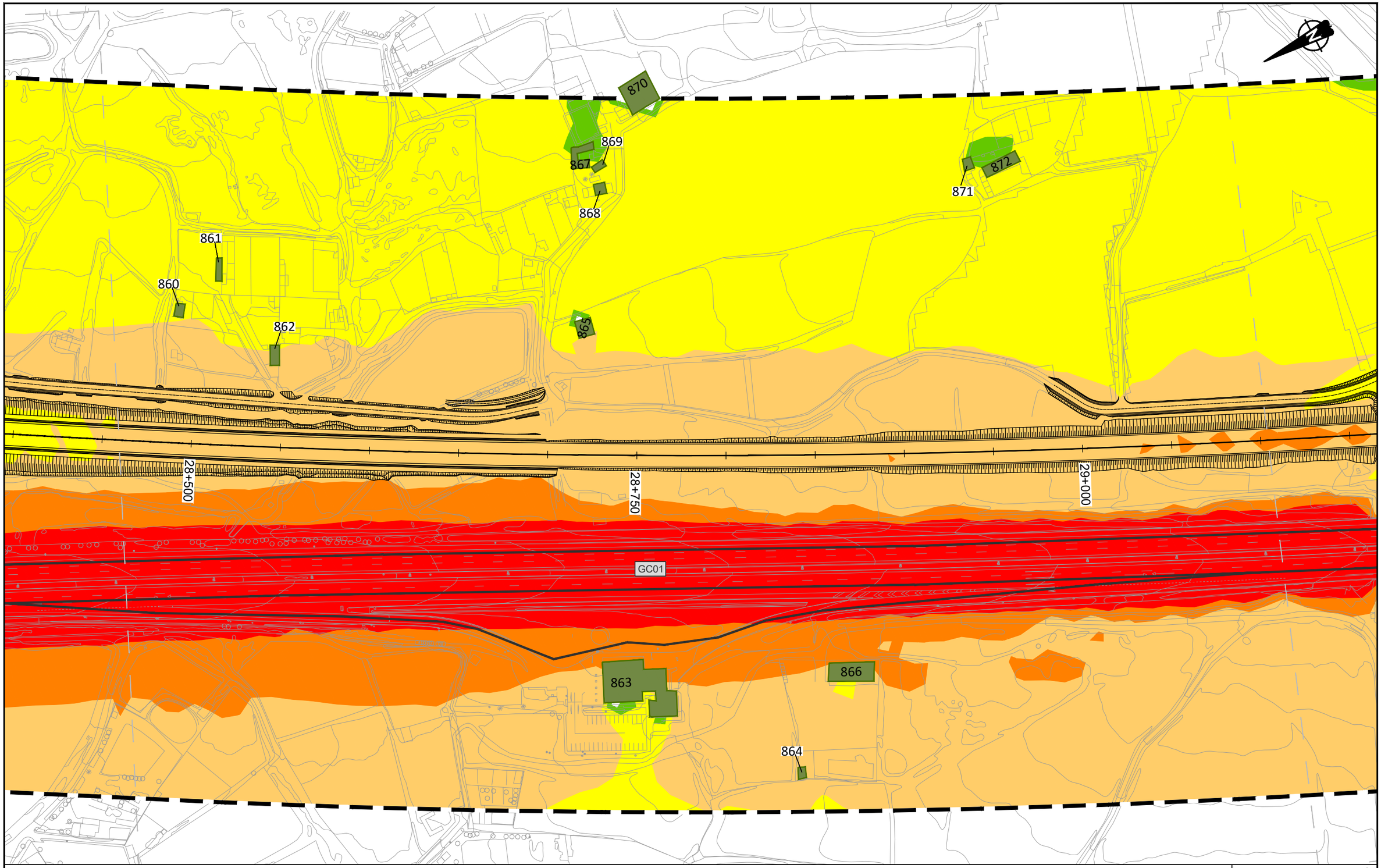

LEYENDA RUIDO

Ámbito 200m

Edificación

Residencial
Recreativo
Cultural
Docente
Sanitario
Terciario
Industrial
Otros

Niveles sonoros dB(A)

50-54
55-59
60-64
65-69
70-74
≥75

T5

Cabildo de Gran Canaria — VICEPRESIDENCIA, CONSEJERÍA DE OBRAS PÚBLICAS, INFRAESTRUCTURAS, TRANSPORTES Y MOVILIDAD

TÍTULO: TRAMITACIÓN AMBIENTAL DE LA INFRAESTRUCTURA FERROVIARIA ENTRE LAS PALMAS DE GRAN CANARIA Y MASPALOMAS Y ELEMENTOS ASOCIADOS. FASE B

AUTOR: ineco, TGC TRANSPORTE DE GRAN CANARIA

ESCALA ORIGINAL EN UNE A-3: 1:2000 Numérica; Gráfica 0 10 20 40

FECHA: JULIO 2022

TÍTULO DEL PLANO: ESTUDIO DE RUIDO
SITUACIÓN FUTURA. TODAS LAS FUENTES
NIVELES SONOROS Ln

Nº DE PLANO: 4.3

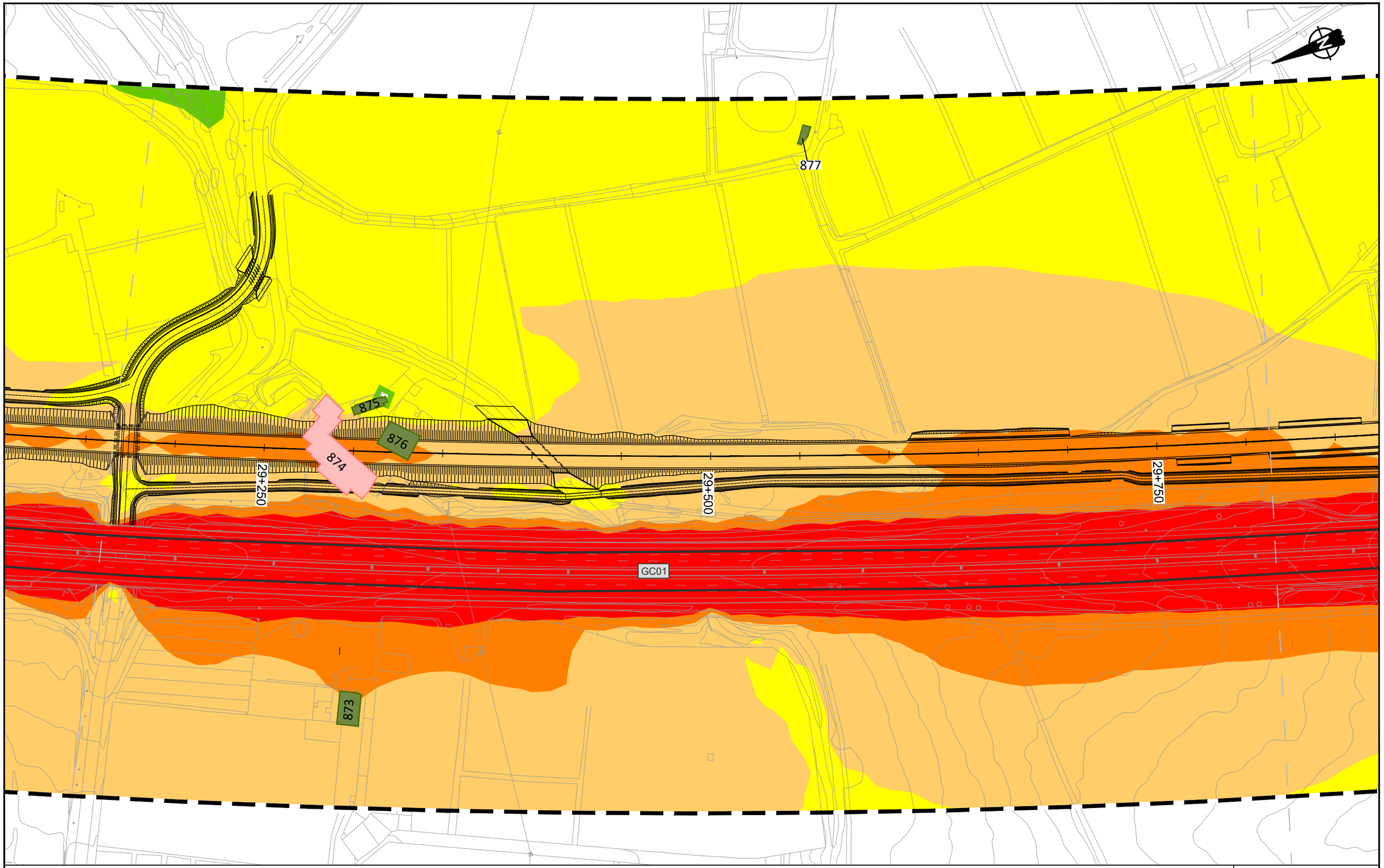

LEYENDA RUIDO

Ámbito 200m

Edificación

Residencial
Recreativo
Cultural
Docente
Sanitario
Terciario
Industrial
Otros

Niveles sonoros dB(A)

50-54
55-59
60-64
65-69
70-74
≥75

T5

VICEPRESIDENCIA CONSEJERÍA DE OBRAS PÚBLICAS, INFRAESTRUCTURAS, TRANSPORTES Y MOVILIDAD. Cabildo de Gran Canaria	TÍTULO: TRAMITACIÓN AMBIENTAL DE LA INFRAESTRUCTURA FERROVIARIA ENTRE LAS PALMAS DE GRAN CANARIA Y MASPALOMAS Y ELEMENTOS ASOCIADOS. FASE B	AUTOR: ineco TGC TRANSPORTE DE GRAN CANARIA	ESCALA ORIGINAL EN UNE A-3: 1:2000 Numérica; Gráfica 0 10 20 40	FECHA: JULIO 2022	TÍTULO DEL PLANO: ESTUDIO DE RUIDO SITUACIÓN FUTURA. TODAS LAS FUENTES NIVELES SONOROS Ln	Nº DE PLANO: 4.3 Hoja 11 de 44

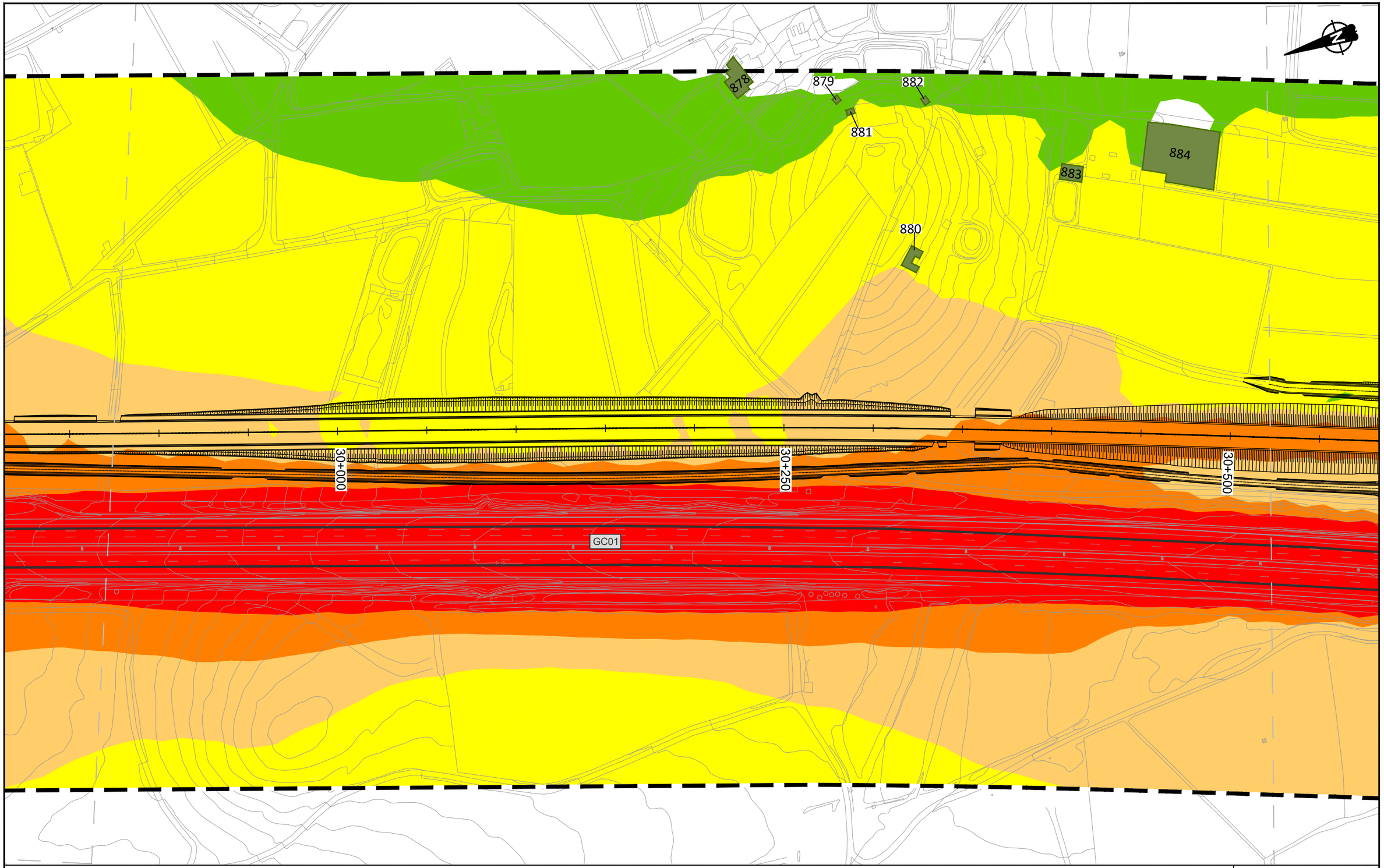

LEYENDA RUIDO

Ámbito 200m

Edificación

Residencial
Recreativo
Cultural
Docente
Sanitario
Terciario
Industrial
Otros

Niveles sonoros dB(A)

50-54
55-59
60-64
65-69
70-74
≥75

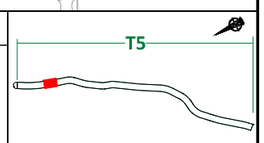

VICEPRESIDENCIA
CONSEJERÍA DE OBRAS PÚBLICAS, INFRAESTRUCTURAS, TRANSPORTES Y MOVILIDAD
Cabildo de Gran Canaria

TÍTULO
TRAMITACIÓN AMBIENTAL DE LA INFRAESTRUCTURA FERROVIARIA ENTRE LAS PALMAS DE GRAN CANARIA Y MASPALOMAS Y ELEMENTOS ASOCIADOS. FASE B

AUTOR
ineco
TGC TRANSPORTE DE GRAN CANARIA

ESCALA ORIGINAL EN UNE A-3
1:2000
Numérica
Gráfica
0 10 20 40

FECHA
JULIO 2022

TÍTULO DEL PLANO
ESTUDIO DE RUIDO
SITUACIÓN FUTURA. TODAS LAS FUENTES
NIVELES SONOROS Ln

Nº DE PLANO
4.3
Hoja 12 de 44

886

885

GC01

30+750

31+000

31+250

LEYENDA RUIDO

Ámbito 200m

Edificación

- Residencial
- Recreativo
- Cultural
- Docente
- Sanitario
- Terciario
- Industrial
- Otros

Niveles sonoros dB(A)

- 50-54
- 55-59
- 60-64
- 65-69
- 70-74
- ≥75

T5

VICEPRESIDENCIA
CONSEJERÍA DE OBRAS PÚBLICAS, INFRAESTRUCTURAS, TRANSPORTES Y MOVILIDAD
Cabildo de Gran Canaria

TÍTULO

TRAMITACIÓN AMBIENTAL DE LA INFRAESTRUCTURA FERROVIARIA ENTRE LAS PALMAS DE GRAN CANARIA Y MASPALOMAS Y ELEMENTOS ASOCIADOS. FASE B

AUTOR

ineco TGC TRANSPORTE DE GRAN CANARIA

ESCALA ORIGINAL EN UNE A-3

1:2000 Numérica

0 10 20 40 Gráfica

FECHA

JULIO 2022

TÍTULO DEL PLANO

ESTUDIO DE RUIDO
SITUACIÓN FUTURA. TODAS LAS FUENTES
NIVELES SONOROS Ln

Nº DE PLANO

4.3

Hoja 13 de 44

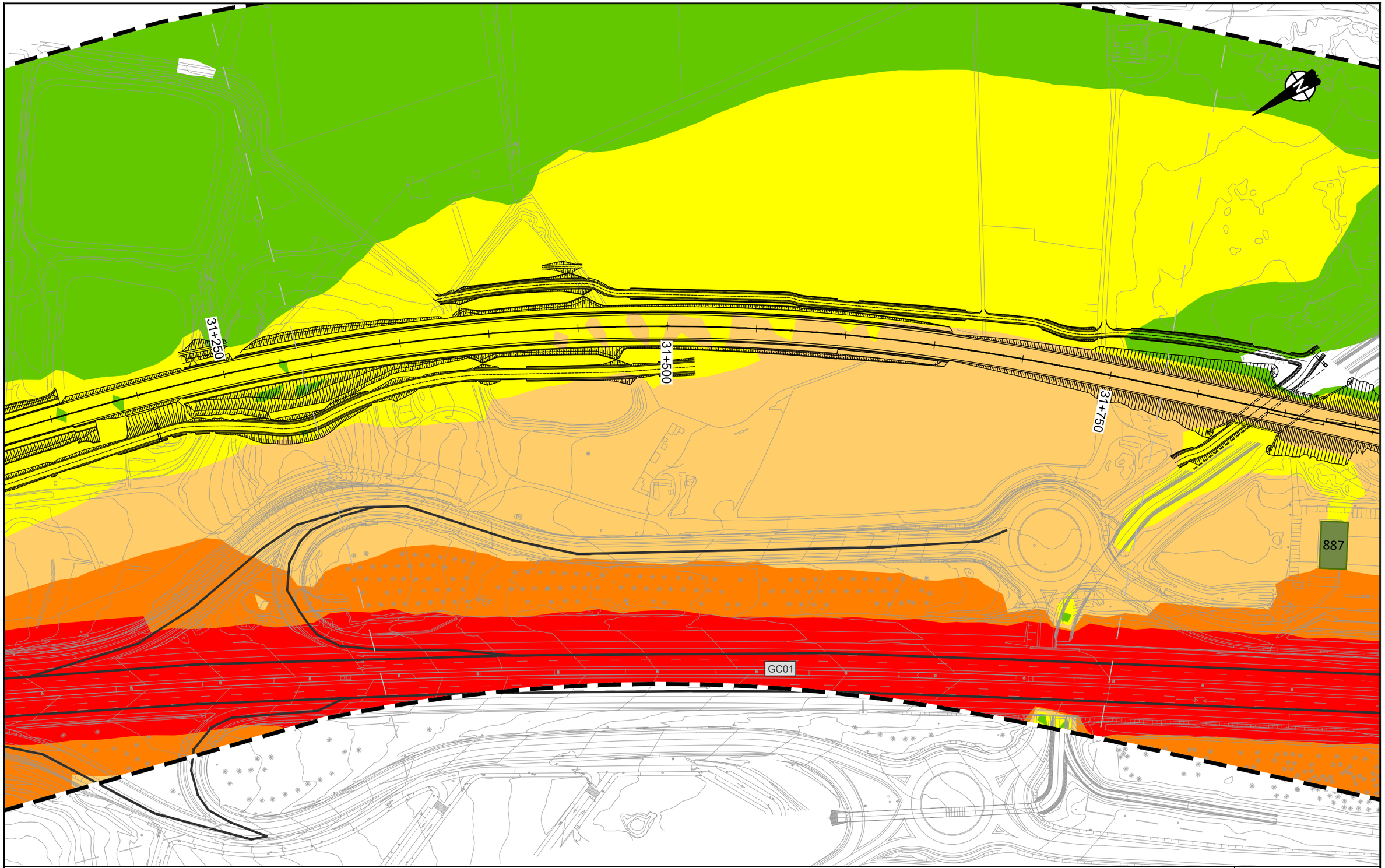

LEYENDA RUIDO

Ámbito 200m

Edificación

- Residencial
- Recreativo
- Cultural
- Docente
- Sanitario
- Terciario
- Industrial
- Otros

Niveles sonoros dB(A)

- 50-54
- 55-59
- 60-64
- 65-69
- 70-74
- ≥75

T5

VICEPRESIDENCIA CONSEJERÍA DE OBRAS PÚBLICAS, INFRAESTRUCTURAS, TRANSPORTES Y MOVILIDAD

Cabildo de Gran Canaria

TÍTULO

TRAMITACIÓN AMBIENTAL DE LA INFRAESTRUCTURA FERROVIARIA ENTRE LAS PALMAS DE GRAN CANARIA Y MASPALOMAS Y ELEMENTOS ASOCIADOS. FASE B

AUTOR

ineco TGC TRANSPORTE DE GRAN CANARIA

ESCALA ORIGINAL EN UNE A-3

1:2000 Numérica

Gráfica 0 10 20 40

FECHA

JULIO 2022

TÍTULO DEL PLANO

ESTUDIO DE RUIDO
SITUACIÓN FUTURA. TODAS LAS FUENTES
NIVELES SONOROS Ln

Nº DE PLANO

4.3

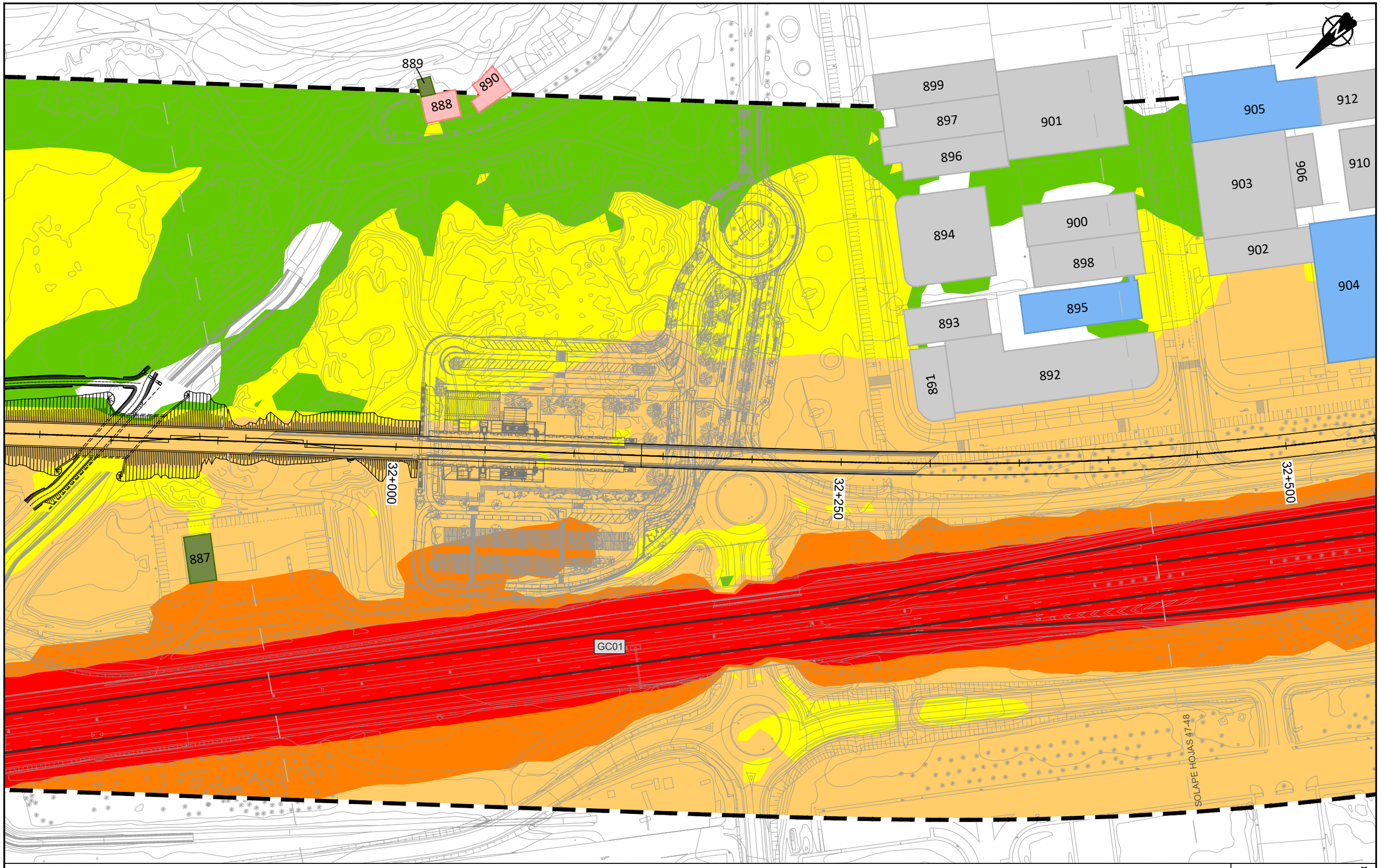

LEYENDA RUIDO

Ámbito 200m

Edificación

Residencial · Recreativo · Cultural · Docente · Sanitario · Terciario · Industrial · Otros

Niveles sonoros dB(A)

50-54 · 55-59 · 60-64 · 65-69 · 70-74 · ≥75

T5

VICEPRESIDENCIA CONSEJERÍA DE OBRAS PÚBLICAS, INFRAESTRUCTURAS, TRANSPORTES Y MOVILIDAD	TÍTULO: TRAMITACIÓN AMBIENTAL DE LA INFRAESTRUCTURA FERROVIARIA ENTRE LAS PALMAS DE GRAN CANARIA Y MASPALOMAS Y ELEMENTOS ASOCIADOS. FASE B	AUTOR: ineco TGC	ESCALA ORIGINAL EN UNE A-3: 1:2000 Numérica; Gráfica 0 10 20 40	FECHA: JULIO 2022	TÍTULO DEL PLANO: ESTUDIO DE RUIDO SITUACIÓN FUTURA. TODAS LAS FUENTES NIVELES SONOROS Ln	Nº DE PLANO: 4.3 Hoja 15 de 44

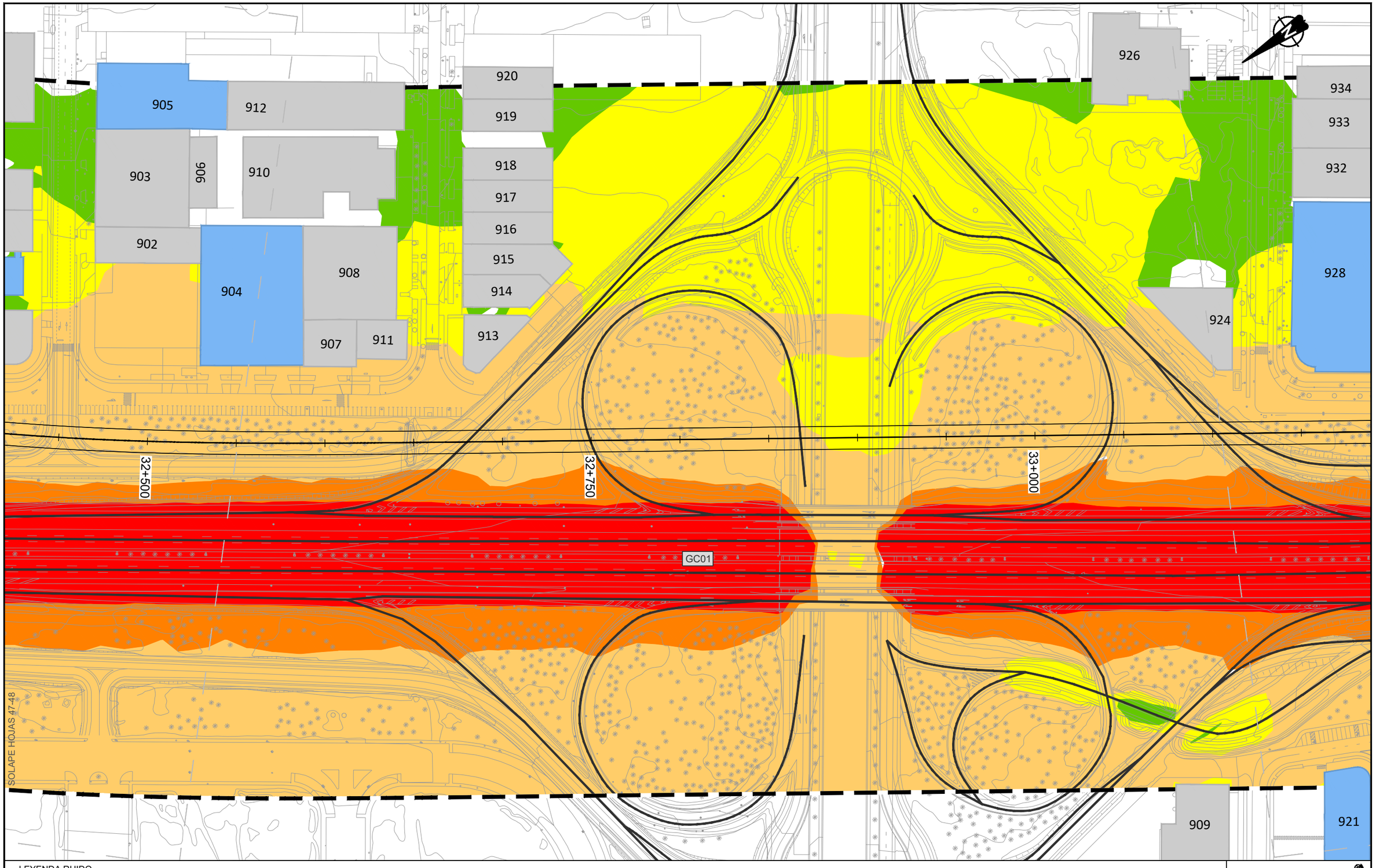

LEYENDA RUIDO

Ámbito 200m

Edificación

Residencial · Recreativo · Cultural · Docente · Sanitario · Terciario · Industrial · Otros

Niveles sonoros dB(A)

50-54 · 55-59 · 60-64 · 65-69 · 70-74 · ≥75

T5

Cabildo de Gran Canaria — VICEPRESIDENCIA, CONSEJERÍA DE OBRAS PÚBLICAS, INFRAESTRUCTURAS, TRANSPORTES Y MOVILIDAD

TÍTULO: TRAMITACIÓN AMBIENTAL DE LA INFRAESTRUCTURA FERROVIARIA ENTRE LAS PALMAS DE GRAN CANARIA Y MASPALOMAS Y ELEMENTOS ASOCIADOS. FASE B

AUTOR: ineco · TGC TRANSPORTE DE GRAN CANARIA

ESCALA ORIGINAL EN UNE A-3: 1:2000 Numérica; Gráfica 0 10 20 40

FECHA: JULIO 2022

TÍTULO DEL PLANO: ESTUDIO DE RUIDO
SITUACIÓN FUTURA. TODAS LAS FUENTES
NIVELES SONOROS Ln

Nº DE PLANO: 4.3

Hoja 16 de 44

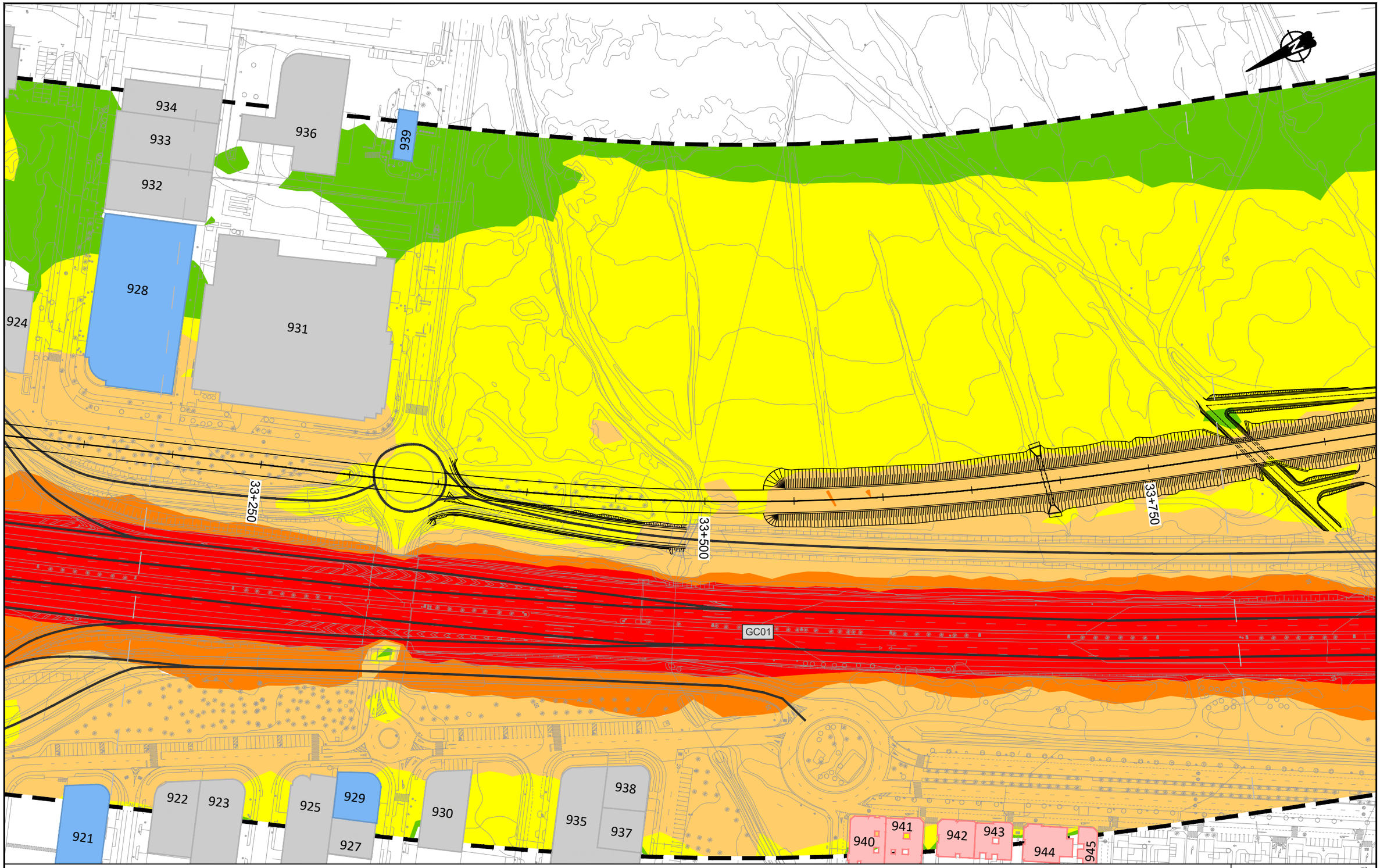

LEYENDA RUIDO

Ámbito 200m

Edificación

- Residencial
- Recreativo
- Cultural
- Docente
- Sanitario
- Terciario
- Industrial
- Otros

Niveles sonoros dB(A)

- 50-54
- 55-59
- 60-64
- 65-69
- 70-74
- ≥75

T5

VICEPRESIDENCIA CONSEJERÍA DE OBRAS PÚBLICAS, INFRAESTRUCTURAS, TRANSPORTES Y MOVILIDAD. Cabildo de Gran Canaria	TÍTULO: TRAMITACIÓN AMBIENTAL DE LA INFRAESTRUCTURA FERROVIARIA ENTRE LAS PALMAS DE GRAN CANARIA Y MASPALOMAS Y ELEMENTOS ASOCIADOS. FASE B	AUTOR: ineco TGC TRANSPORTE DE GRAN CANARIA	ESCALA ORIGINAL EN UNE A-3: 1:2000 Numérica; Gráfica 0 10 20 40	FECHA: JULIO 2022	TÍTULO DEL PLANO: ESTUDIO DE RUIDO SITUACIÓN FUTURA. TODAS LAS FUENTES NIVELES SONOROS Ln	Nº DE PLANO: 4.3 Hoja 17 de 44



LEYENDA RUIDO

Ámbito 200m

Edificación

- Residencial
- Recreativo
- Cultural
- Docente
- Sanitario
- Terciario
- Industrial
- Otros

Niveles sonoros dB(A)

- 50-54
- 55-59
- 60-64
- 65-69
- 70-74
- ≥75

T5

Cabildo de Gran Canaria — VICEPRESIDENCIA, CONSEJERÍA DE OBRAS PÚBLICAS, INFRAESTRUCTURAS, TRANSPORTES Y MOVILIDAD

TÍTULO: TRAMITACIÓN AMBIENTAL DE LA INFRAESTRUCTURA FERROVIARIA ENTRE LAS PALMAS DE GRAN CANARIA Y MASPALOMAS Y ELEMENTOS ASOCIADOS. FASE B

AUTOR: ineco — TGC TRANSPORTE DE GRAN CANARIA

ESCALA ORIGINAL EN UNE A-3: 1:2000 Numérica; Gráfica 0 10 20 40

FECHA: JULIO 2022

TÍTULO DEL PLANO: ESTUDIO DE RUIDO
SITUACIÓN FUTURA. TODAS LAS FUENTES
NIVELES SONOROS Ln

Nº DE PLANO: 4.3

950

34+500

34+750

35+000

GC01

LEYENDA RUIDO

Ámbito 200m

Edificación

- Residencial
- Recreativo
- Cultural
- Docente
- Sanitario
- Terciario
- Industrial
- Otros

Niveles sonoros dB(A)

- 50-54
- 55-59
- 60-64
- 65-69
- 70-74
- ≥75

T5

VICEPRESIDENCIA CONSEJERÍA DE OBRAS PÚBLICAS, INFRAESTRUCTURAS, TRANSPORTES Y MOVILIDAD. Cabildo de Gran Canaria	TÍTULO: TRAMITACIÓN AMBIENTAL DE LA INFRAESTRUCTURA FERROVIARIA ENTRE LAS PALMAS DE GRAN CANARIA Y MASPALOMAS Y ELEMENTOS ASOCIADOS. FASE B	AUTOR: ineco TGC TRANSPORTE DE GRAN CANARIA	ESCALA ORIGINAL EN UNE A-3: 1:2000 Numérica; 0 10 20 40 Gráfica	FECHA: JULIO 2022	TÍTULO DEL PLANO: ESTUDIO DE RUIDO SITUACIÓN FUTURA. TODAS LAS FUENTES NIVELES SONOROS Ln	Nº DE PLANO: 4.3 Hoja 19 de 44

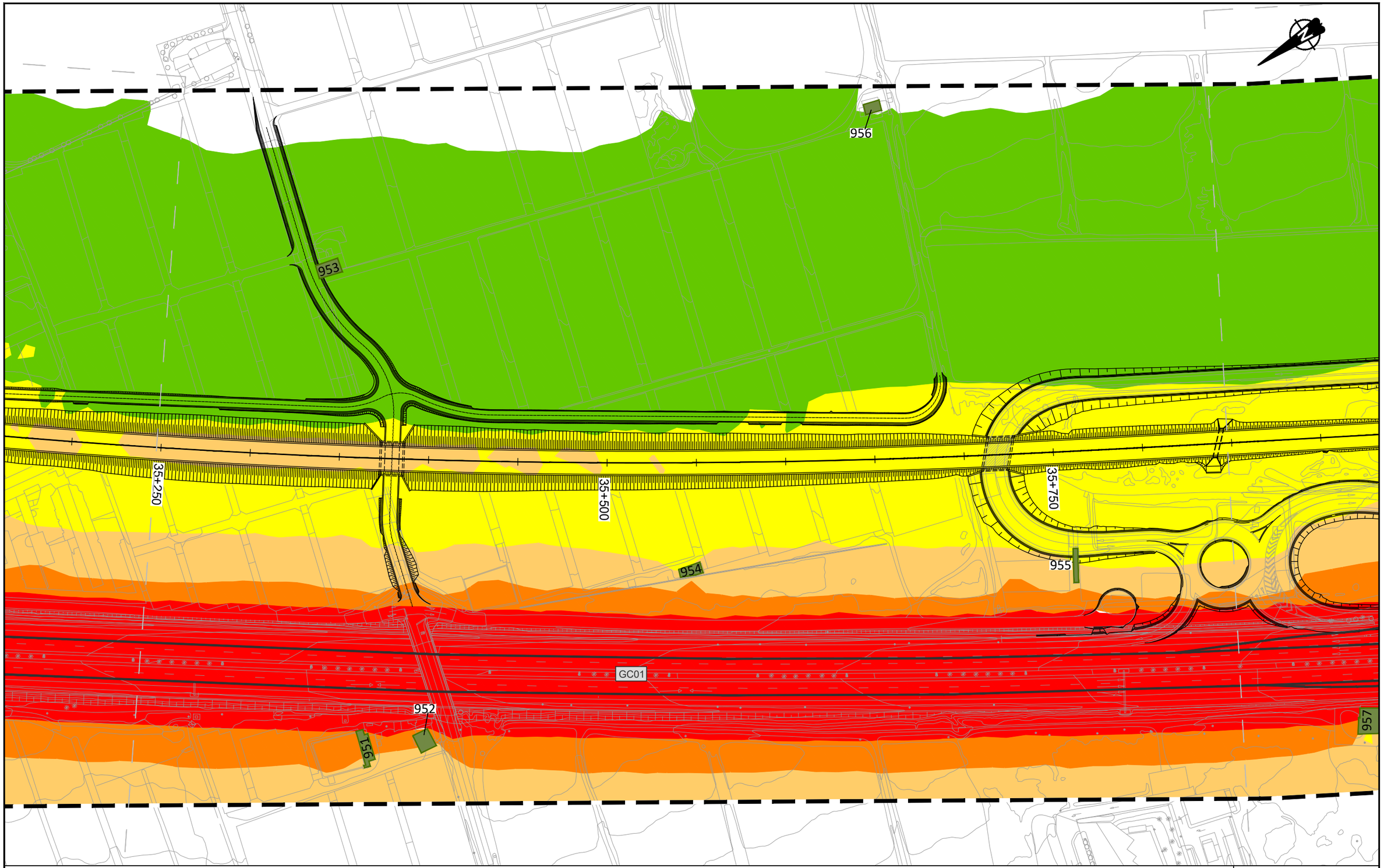

LEYENDA RUIDO

Ámbito 200m

Edificación

Residencial
Recreativo
Cultural
Docente
Sanitario
Terciario
Industrial
Otros

Niveles sonoros dB(A)

50-54
55-59
60-64
65-69
70-74
≥75

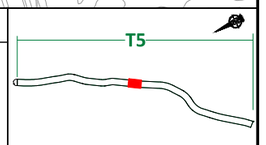

VICEPRESIDENCIA
CONSEJERÍA DE OBRAS PÚBLICAS, INFRAESTRUCTURAS, TRANSPORTES Y MOVILIDAD
Cabildo de Gran Canaria

TÍTULO
TRAMITACIÓN AMBIENTAL DE LA INFRAESTRUCTURA FERROVIARIA ENTRE LAS PALMAS DE GRAN CANARIA Y MASPALOMAS Y ELEMENTOS ASOCIADOS. FASE B

AUTOR
ineco
TGC TRANSPORTE DE GRAN CANARIA

ESCALA ORIGINAL EN UNE A-3
1:2000
Numérica
Gráfica
0 10 20 40

FECHA
JULIO 2022

TÍTULO DEL PLANO
ESTUDIO DE RUIDO
SITUACIÓN FUTURA. TODAS LAS FUENTES
NIVELES SONOROS Ln

Nº DE PLANO
4.3
Hoja 20 de 44

961 962

963

ESTACIÓN DE VECINDARIO

959

36+000

960

36+250

36+500

GC01

957

958

LEYENDA RUIDO

Ámbito 200m

Edificación

- Residencial
- Recreativo
- Cultural
- Docente
- Sanitario
- Terciario
- Industrial
- Otros

Niveles sonoros dB(A)

- 50-54
- 55-59
- 60-64
- 65-69
- 70-74
- ≥75

T5

VICEPRESIDENCIA
CONSEJERÍA DE OBRAS PÚBLICAS, INFRAESTRUCTURAS, TRANSPORTES Y MOVILIDAD
Cabildo de Gran Canaria

TÍTULO
TRAMITACIÓN AMBIENTAL DE LA INFRAESTRUCTURA FERROVIARIA ENTRE LAS PALMAS DE GRAN CANARIA Y MASPALOMAS Y ELEMENTOS ASOCIADOS. FASE B

AUTOR
ineco
TGC TRANSPORTE DE GRAN CANARIA

ESCALA ORIGINAL EN UNE A-3
1:2000
Numérica
Gráfica
0 10 20 40

FECHA
JULIO 2022

TÍTULO DEL PLANO
ESTUDIO DE RUIDO
SITUACIÓN FUTURA. TODAS LAS FUENTES
NIVELES SONOROS Ln

Nº DE PLANO
4.3
Hoja 21 de 44

964

896

965

966

GC01

36+750

37+000

37+250

T5

LEYENDA RUIDO

Ámbito 200m

Edificación

- Residencial
- Recreativo
- Cultural
- Docente
- Sanitario
- Terciario
- Industrial
- Otros

Niveles sonoros dB(A)

- 50-54
- 55-59
- 60-64
- 65-69
- 70-74
- ≥75

Cabildo de Gran Canaria
VICEPRESIDENCIA
CONSEJERÍA DE OBRAS PÚBLICAS, INFRAESTRUCTURAS, TRANSPORTES Y MOVILIDAD

TÍTULO
TRAMITACIÓN AMBIENTAL DE LA INFRAESTRUCTURA FERROVIARIA ENTRE LAS PALMAS DE GRAN CANARIA Y MASPALOMAS Y ELEMENTOS ASOCIADOS. FASE B

AUTOR
ineco
TGC TRANSPORTE DE GRAN CANARIA

ESCALA ORIGINAL EN UNE A-3
1:2000
Numérica
Gráfica
0 10 20 40

FECHA
JULIO 2022

TÍTULO DEL PLANO
ESTUDIO DE RUIDO
SITUACIÓN FUTURA. TODAS LAS FUENTES
NIVELES SONOROS Ln

Nº DE PLANO
4.3
Hoja 22 de 44

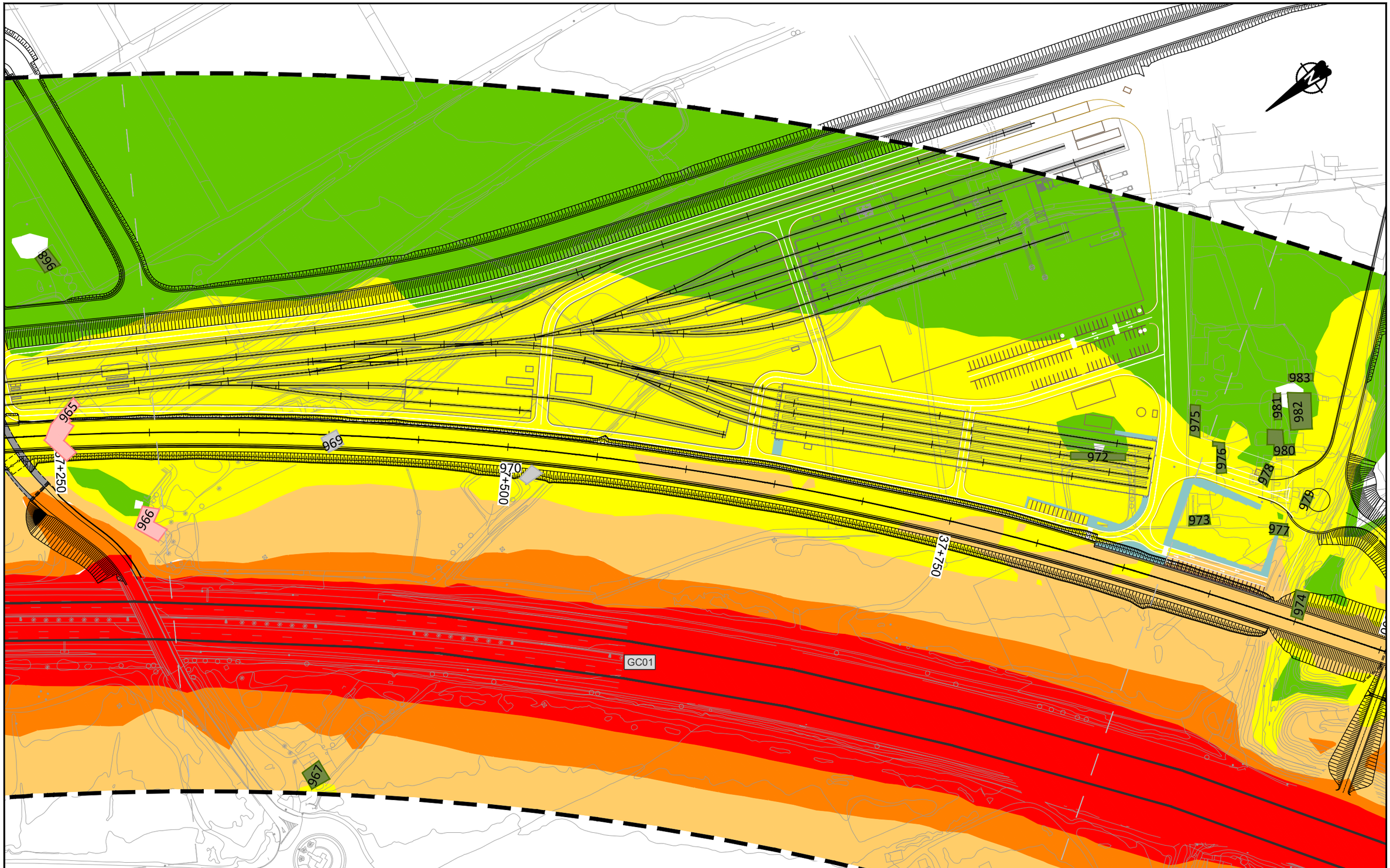

LEYENDA RUIDO

Ámbito 200m

Edificación

- Residencial
- Recreativo
- Cultural
- Docente
- Sanitario
- Terciario
- Industrial
- Otros

Niveles sonoros dB(A)

- 50-54
- 55-59
- 60-64
- 65-69
- 70-74
- ≥75

T5

VICEPRESIDENCIA CONSEJERÍA DE OBRAS PÚBLICAS, INFRAESTRUCTURAS, TRANSPORTES Y MOVILIDAD. Cabildo de Gran Canaria	TÍTULO: TRAMITACIÓN AMBIENTAL DE LA INFRAESTRUCTURA FERROVIARIA ENTRE LAS PALMAS DE GRAN CANARIA Y MASPALOMAS Y ELEMENTOS ASOCIADOS. FASE B	AUTOR: ineco TGC TRANSPORTE DE GRAN CANARIA	ESCALA ORIGINAL EN UNE A-3: 1:2000 Numérica; Gráfica 0 10 20 40	FECHA: JULIO 2022	TÍTULO DEL PLANO: ESTUDIO DE RUIDO SITUACIÓN FUTURA. TODAS LAS FUENTES NIVELES SONOROS Ln	Nº DE PLANO: 4.3 Hoja 23 de 44



LEYENDA RUIDO

Ámbito 200m

Edificación

- Residencial
- Recreativo
- Cultural
- Docente
- Sanitario
- Terciario
- Industrial
- Otros

Niveles sonoros dB(A)

- 50-54
- 55-59
- 60-64
- 65-69
- 70-74
- ≥75

T5

VICEPRESIDENCIA CONSEJERÍA DE OBRAS PÚBLICAS, INFRAESTRUCTURAS, TRANSPORTES Y MOVILIDAD. Cabildo de Gran Canaria	TÍTULO: TRAMITACIÓN AMBIENTAL DE LA INFRAESTRUCTURA FERROVIARIA ENTRE LAS PALMAS DE GRAN CANARIA Y MASPALOMAS Y ELEMENTOS ASOCIADOS. FASE B	AUTOR: ineco TGC TRANSPORTE DE GRAN CANARIA	ESCALA ORIGINAL EN UNE A-3: 1:2000 Numérica; Gráfica 0 10 20 40	FECHA: JULIO 2022	TÍTULO DEL PLANO: ESTUDIO DE RUIDO SITUACIÓN FUTURA. TODAS LAS FUENTES NIVELES SONOROS Ln	Nº DE PLANO: 4.3 Hoja 24 de 44

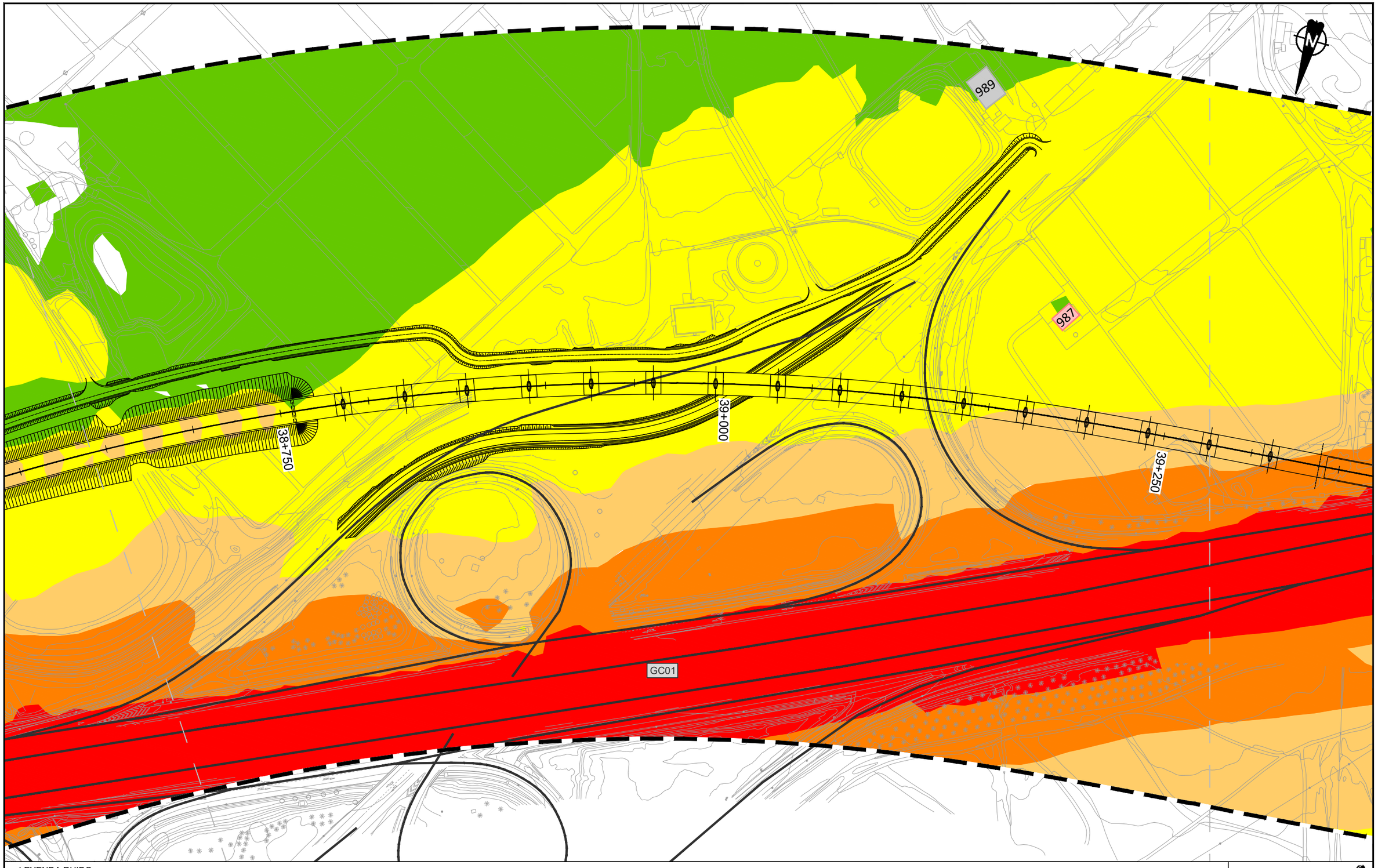

LEYENDA RUIDO

Ámbito 200m

Edificación

- Residencial
- Recreativo
- Cultural
- Docente
- Sanitario
- Terciario
- Industrial
- Otros

Niveles sonoros dB(A)

- 50-54
- 55-59
- 60-64
- 65-69
- 70-74
- ≥75

T5

Cabildo de Gran Canaria — VICEPRESIDENCIA, CONSEJERÍA DE OBRAS PÚBLICAS, INFRAESTRUCTURAS, TRANSPORTES Y MOVILIDAD

TÍTULO: TRAMITACIÓN AMBIENTAL DE LA INFRAESTRUCTURA FERROVIARIA ENTRE LAS PALMAS DE GRAN CANARIA Y MASPALOMAS Y ELEMENTOS ASOCIADOS. FASE B

AUTOR: ineco — TGC TRANSPORTE DE GRAN CANARIA

ESCALA ORIGINAL EN UNE A-3: 1:2000 Numérica; Gráfica 0 10 20 40

FECHA: JULIO 2022

TÍTULO DEL PLANO: ESTUDIO DE RUIDO
SITUACIÓN FUTURA. TODAS LAS FUENTES
NIVELES SONOROS Ln

Nº DE PLANO: 4.3

Hoja 25 de 44

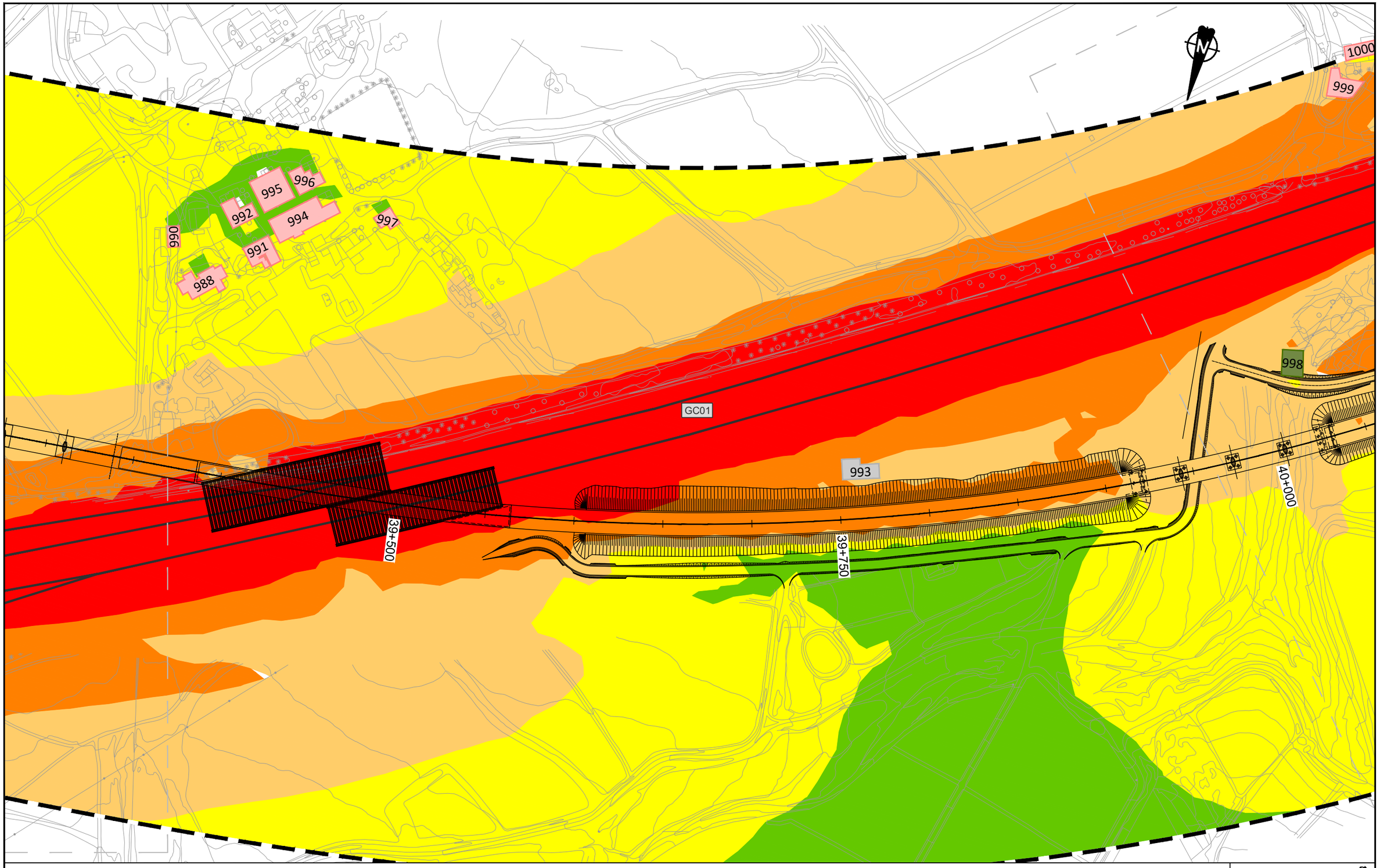

LEYENDA RUIDO

Ámbito 200m

Edificación

- Residencial
- Recreativo
- Cultural
- Docente
- Sanitario
- Terciario
- Industrial
- Otros

Niveles sonoros dB(A)

- 50-54
- 55-59
- 60-64
- 65-69
- 70-74
- ≥75

T5

Cabildo de Gran Canaria — VICEPRESIDENCIA, CONSEJERÍA DE OBRAS PÚBLICAS, INFRAESTRUCTURAS, TRANSPORTES Y MOVILIDAD

TÍTULO: TRAMITACIÓN AMBIENTAL DE LA INFRAESTRUCTURA FERROVIARIA ENTRE LAS PALMAS DE GRAN CANARIA Y MASPALOMAS Y ELEMENTOS ASOCIADOS. FASE B

AUTOR: ineco, TGC TRANSPORTE DE GRAN CANARIA

ESCALA ORIGINAL EN UNE A-3: 1:2000 Numérica; Gráfica 0 10 20 40

FECHA: JULIO 2022

TÍTULO DEL PLANO: ESTUDIO DE RUIDO
SITUACIÓN FUTURA. TODAS LAS FUENTES
NIVELES SONOROS Ln

Nº DE PLANO: 4.3

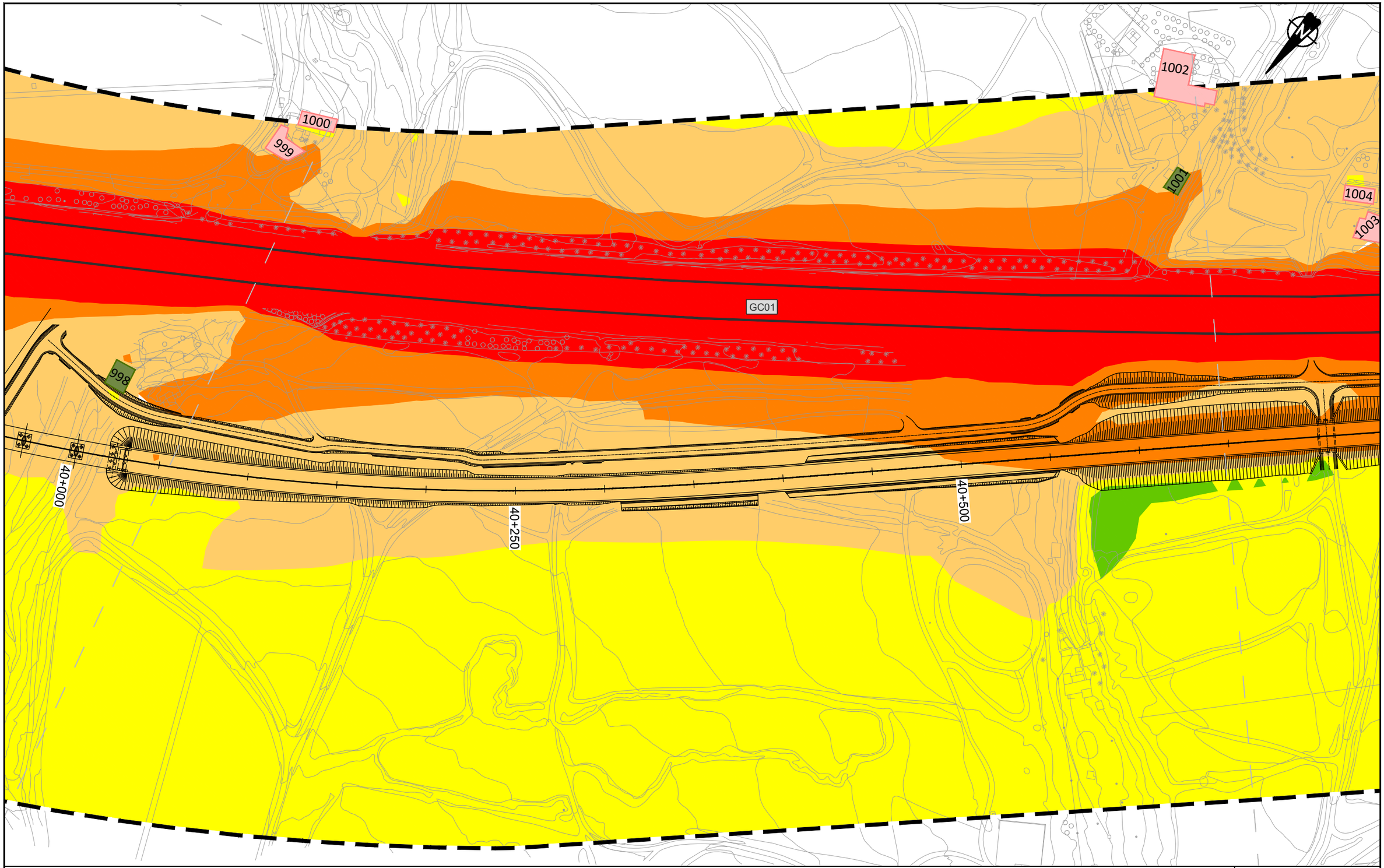

LEYENDA RUIDO

Ámbito 200m

Edificación

- Residencial
- Recreativo
- Cultural
- Docente
- Sanitario
- Terciario
- Industrial
- Otros

Niveles sonoros dB(A)

- 50-54
- 55-59
- 60-64
- 65-69
- 70-74
- ≥75

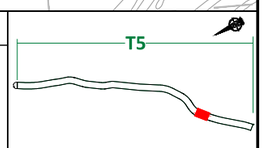

VICEPRESIDENCIA CONSEJERÍA DE OBRAS PÚBLICAS, INFRAESTRUCTURAS, TRANSPORTES Y MOVILIDAD
Cabildo de Gran Canaria

TÍTULO
TRAMITACIÓN AMBIENTAL DE LA INFRAESTRUCTURA FERROVIARIA ENTRE LAS PALMAS DE GRAN CANARIA Y MASPALOMAS Y ELEMENTOS ASOCIADOS. FASE B

AUTOR
ineco TGC TRANSPORTE DE GRAN CANARIA

ESCALA ORIGINAL EN UNE A-3
1:2000 Numérica
Gráfica 0 10 20 40

FECHA
JULIO 2022

TÍTULO DEL PLANO
ESTUDIO DE RUIDO
SITUACIÓN FUTURA. TODAS LAS FUENTES
NIVELES SONOROS Ln

Nº DE PLANO
4.3
Hoja 27 de 44

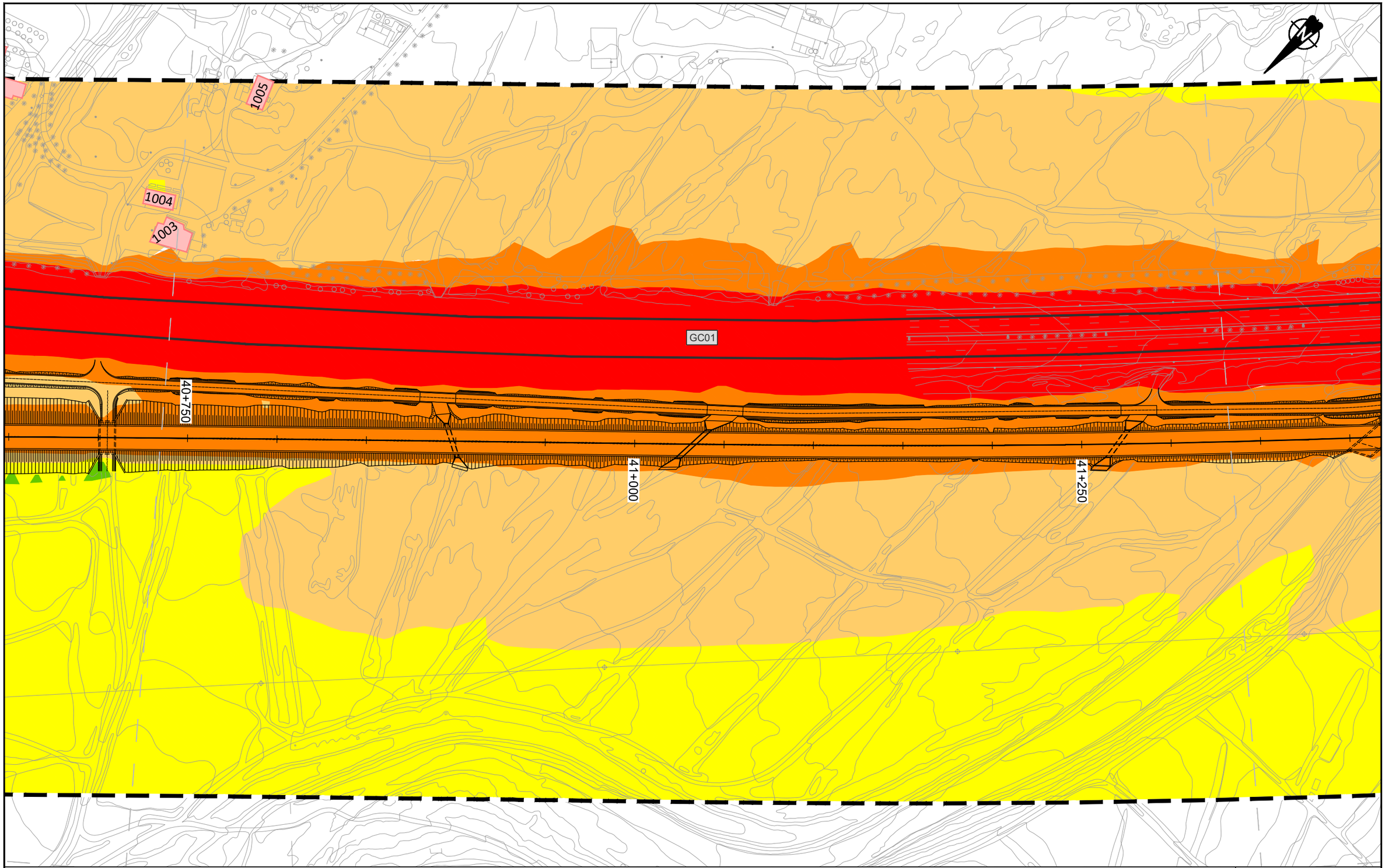

LEYENDA RUIDO

Ámbito 200m

Edificación

- Residencial
- Recreativo
- Cultural
- Docente
- Sanitario
- Terciario
- Industrial
- Otros

Niveles sonoros dB(A)

- 50-54
- 55-59
- 60-64
- 65-69
- 70-74
- ≥75

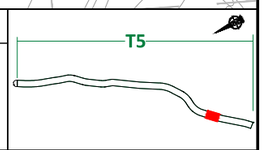

VICEPRESIDENCIA CONSEJERÍA DE OBRAS PÚBLICAS, INFRAESTRUCTURAS, TRANSPORTES Y MOVILIDAD
Cabildo de Gran Canaria

TÍTULO
TRAMITACIÓN AMBIENTAL DE LA INFRAESTRUCTURA FERROVIARIA ENTRE LAS PALMAS DE GRAN CANARIA Y MASPALOMAS Y ELEMENTOS ASOCIADOS. FASE B

AUTOR
ineco TGC TRANSPORTE DE GRAN CANARIA

ESCALA ORIGINAL EN UNE A-3
1:2000
Numérica
Gráfica
0 10 20 40

FECHA
JULIO 2022

TÍTULO DEL PLANO
ESTUDIO DE RUIDO
SITUACIÓN FUTURA. TODAS LAS FUENTES
NIVELES SONOROS Ln

Nº DE PLANO
4.3
Hoja 28 de 44

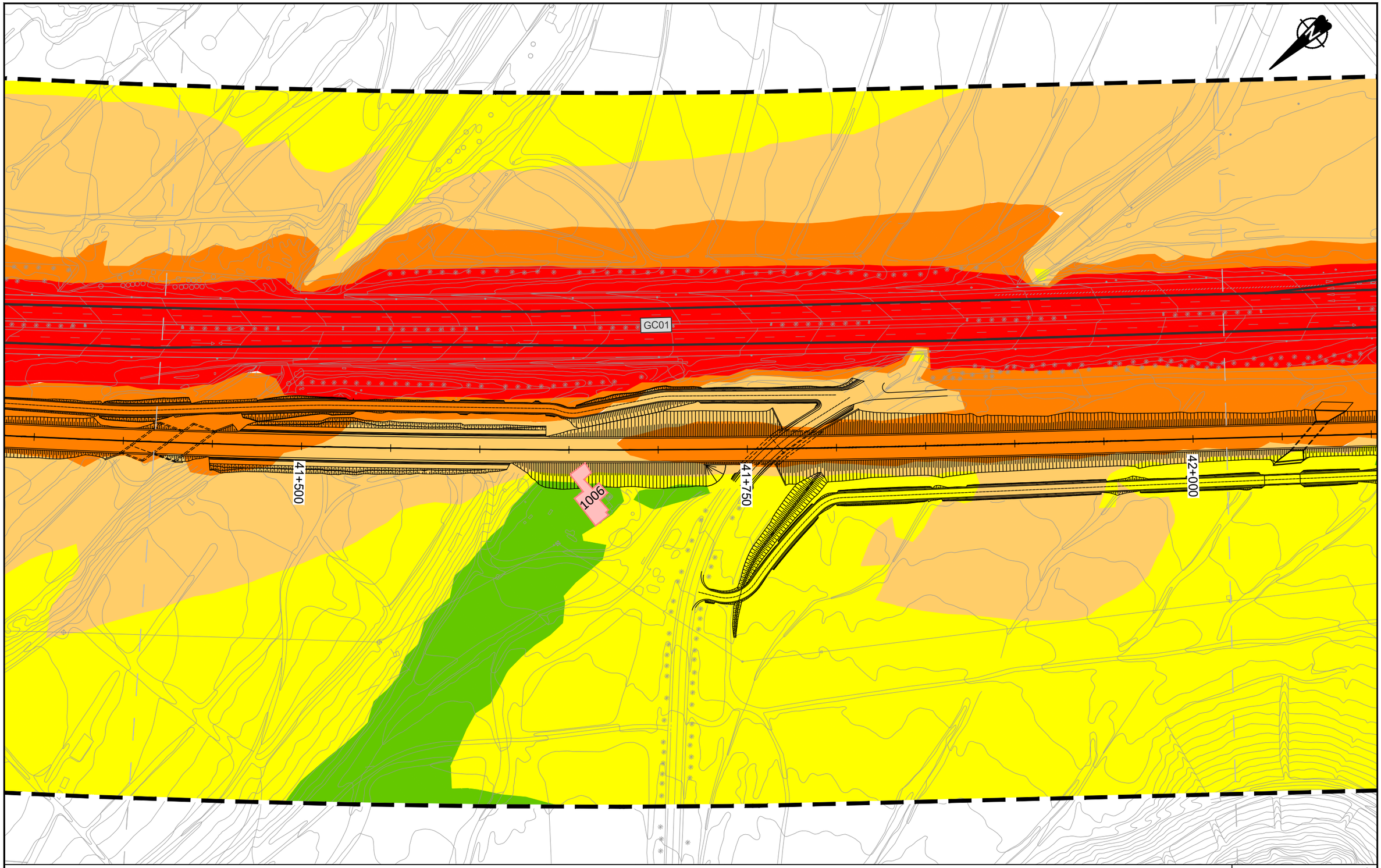

LEYENDA RUIDO

Ámbito 200m

Edificación

- Residencial
- Recreativo
- Cultural
- Docente
- Sanitario
- Terciario
- Industrial
- Otros

Niveles sonoros dB(A)

- 50-54
- 55-59
- 60-64
- 65-69
- 70-74
- ≥75

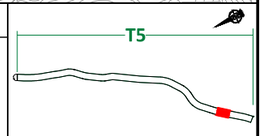

VICEPRESIDENCIA
CONSEJERÍA DE OBRAS PÚBLICAS, INFRAESTRUCTURAS, TRANSPORTES Y MOVILIDAD
Cabildo de Gran Canaria

TÍTULO
TRAMITACIÓN AMBIENTAL DE LA INFRAESTRUCTURA FERROVIARIA ENTRE LAS PALMAS DE GRAN CANARIA Y MASPALOMAS Y ELEMENTOS ASOCIADOS. FASE B

AUTOR
ineco TGC TRANSPORTE DE GRAN CANARIA

ESCALA ORIGINAL EN UNE A-3
1:2000
Numérica
Gráfica
0 10 20 40

FECHA
JULIO 2022

TÍTULO DEL PLANO
ESTUDIO DE RUIDO
SITUACIÓN FUTURA. TODAS LAS FUENTES
NIVELES SONOROS Ln

Nº DE PLANO
4.3
Hoja 29 de 44

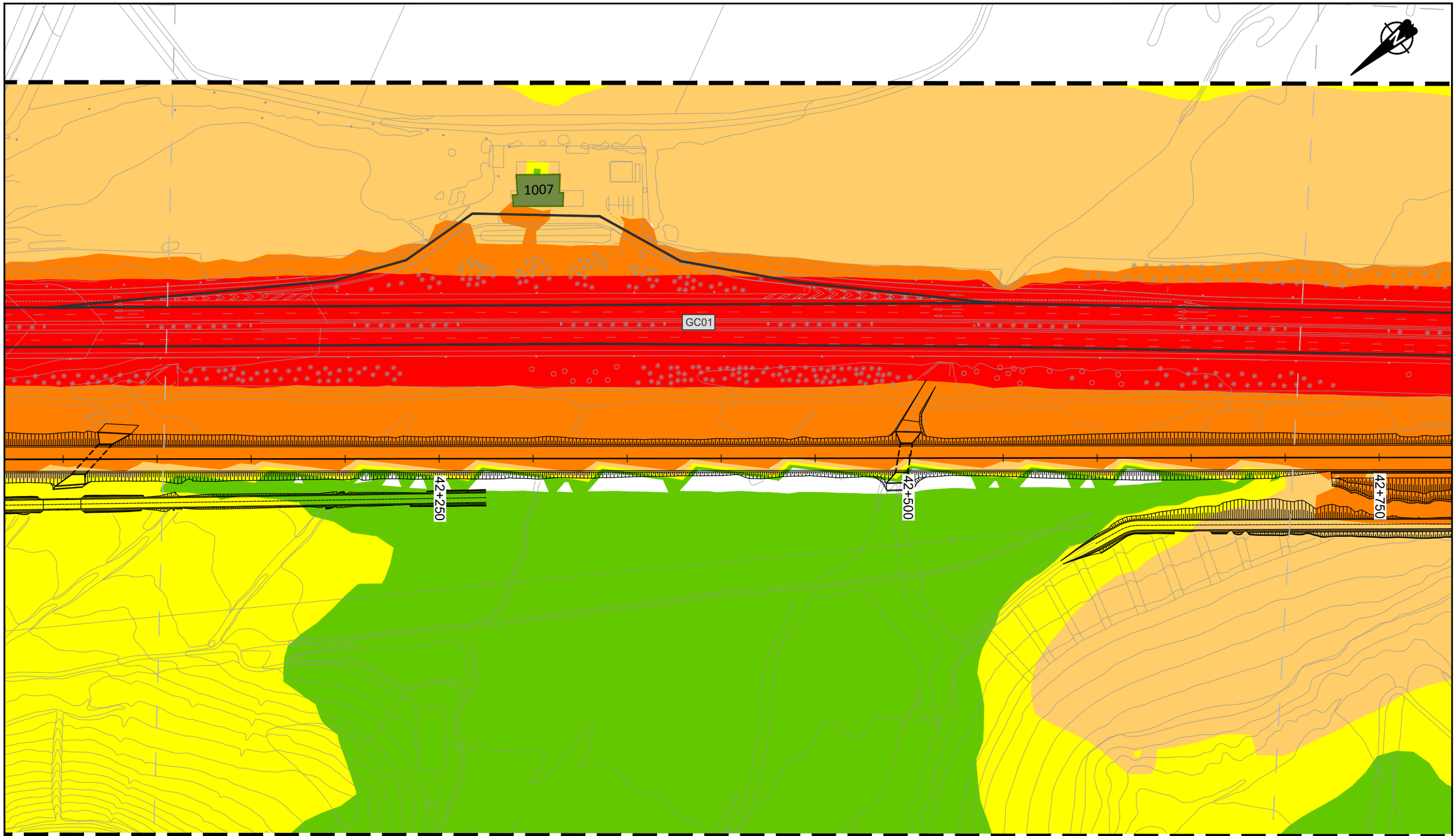

LEYENDA RUIDO

Ámbito 200m

Edificación

- Residencial
- Recreativo
- Cultural
- Docente
- Sanitario
- Terciario
- Industrial
- Otros

Niveles sonoros dB(A)

- 50-54
- 55-59
- 60-64
- 65-69
- 70-74
- ≥75

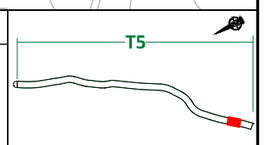

VICEPRESIDENCIA CONSEJERÍA DE OBRAS PÚBLICAS, INFRAESTRUCTURAS, TRANSPORTES Y MOVILIDAD
Cabildo de Gran Canaria

TÍTULO
TRAMITACIÓN AMBIENTAL DE LA INFRAESTRUCTURA FERROVIARIA ENTRE LAS PALMAS DE GRAN CANARIA Y MASPALOMAS Y ELEMENTOS ASOCIADOS. FASE B

AUTOR
ineco TGC TRANSPORTE DE GRAN CANARIA

ESCALA ORIGINAL EN UNE A-3
1:2000
Numérica
Gráfica
0 10 20 40

FECHA
JULIO 2022

TÍTULO DEL PLANO
ESTUDIO DE RUIDO
SITUACIÓN FUTURA. TODAS LAS FUENTES
NIVELES SONOROS Ln

Nº DE PLANO
4.3
Hoja 30 de 44

GC01

42+750

43+000

43+250

LEYENDA RUIDO

Ámbito 200m

Edificación

- Residencial
- Recreativo
- Cultural
- Docente
- Sanitario
- Terciario
- Industrial
- Otros

Niveles sonoros dB(A)

- 50-54
- 55-59
- 60-64
- 65-69
- 70-74
- ≥75

T5

VICEPRESIDENCIA
CONSEJERÍA DE OBRAS PÚBLICAS, INFRAESTRUCTURAS, TRANSPORTES Y MOVILIDAD
Cabildo de Gran Canaria

TÍTULO
TRAMITACIÓN AMBIENTAL DE LA INFRAESTRUCTURA FERROVIARIA ENTRE LAS PALMAS DE GRAN CANARIA Y MASPALOMAS Y ELEMENTOS ASOCIADOS. FASE B

AUTOR
ineco
TGC TRANSPORTE DE GRAN CANARIA

ESCALA ORIGINAL EN UNE A-3
1:2000
Numérica
Gráfica
0 10 20 40

FECHA
JULIO 2022

TÍTULO DEL PLANO
ESTUDIO DE RUIDO
SITUACIÓN FUTURA. TODAS LAS FUENTES
NIVELES SONOROS Ln

Nº DE PLANO
4.3
Hoja 31 de 44

GC01

43+500

43+750

44+000

FIN TRAMO 5

INICIO TRAMO 6

LEYENDA RUIDO

Ámbito 200m

Edificación

- Residencial
- Recreativo
- Cultural
- Docente
- Sanitario
- Terciario
- Industrial
- Otros

Niveles sonoros dB(A)

- 50-54
- 55-59
- 60-64
- 65-69
- 70-74
- ≥75

T6

VICEPRESIDENCIA
CONSEJERÍA DE OBRAS PÚBLICAS, INFRAESTRUCTURAS, TRANSPORTES Y MOVILIDAD
Cabildo de Gran Canaria

TÍTULO

TRAMITACIÓN AMBIENTAL DE LA INFRAESTRUCTURA FERROVIARIA ENTRE LAS PALMAS DE GRAN CANARIA Y MASPALOMAS Y ELEMENTOS ASOCIADOS. FASE B

AUTOR

ineco TGC TRANSPORTE DE GRAN CANARIA

ESCALA ORIGINAL EN UNE A-3

1:2000

Numérica

Gráfica 0 10 20 40

FECHA

JULIO 2022

TÍTULO DEL PLANO

ESTUDIO DE RUIDO
SITUACIÓN FUTURA. TODAS LAS FUENTES
NIVELES SONOROS Ln

Nº DE PLANO

4.3

Hoja 32 de 44

GC01

44+250

44+500

44+750

LEYENDA RUIDO

Ámbito 200m

Edificación

- Residencial
- Recreativo
- Cultural
- Docente
- Sanitario
- Terciario
- Industrial
- Otros

Niveles sonoros dB(A)

- 50-54
- 55-59
- 60-64
- 65-69
- 70-74
- ≥75

T6

Cabildo de Gran Canaria
VICEPRESIDENCIA
CONSEJERÍA DE OBRAS PÚBLICAS, INFRAESTRUCTURAS, TRANSPORTES Y MOVILIDAD

TÍTULO
TRAMITACIÓN AMBIENTAL DE LA INFRAESTRUCTURA FERROVIARIA ENTRE LAS PALMAS DE GRAN CANARIA Y MASPALOMAS Y ELEMENTOS ASOCIADOS. FASE B

AUTOR
ineco
TGC TRANSPORTE DE GRAN CANARIA

ESCALA ORIGINAL EN UNE A-3
1:2000 Numérica
Gráfica 0 10 20 40

FECHA
JULIO 2022

TÍTULO DEL PLANO
ESTUDIO DE RUIDO
SITUACIÓN FUTURA. TODAS LAS FUENTES
NIVELES SONOROS Ln

Nº DE PLANO
4.3
Hoja 33 de 44

GC01

45+000

45+250

45+500

N

LEYENDA RUIDO

Ámbito 200m

Edificación

- Residencial
- Recreativo
- Cultural
- Docente
- Sanitario
- Terciario
- Industrial
- Otros

Niveles sonoros dB(A)

- 50-54
- 55-59
- 60-64
- 65-69
- 70-74
- ≥75

T6

Cabildo de Gran Canaria

VICEPRESIDENCIA
CONSEJERÍA DE OBRAS PÚBLICAS, INFRAESTRUCTURAS, TRANSPORTES Y MOVILIDAD

TÍTULO

TRAMITACIÓN AMBIENTAL DE LA INFRAESTRUCTURA FERROVIARIA ENTRE LAS PALMAS DE GRAN CANARIA Y MASPALOMAS Y ELEMENTOS ASOCIADOS. FASE B

AUTOR

ineco TGC TRANSPORTE DE GRAN CANARIA

ESCALA ORIGINAL EN UNE A-3

1:2000 Numérica

0 10 20 40 Gráfica

FECHA

JULIO 2022

TÍTULO DEL PLANO

ESTUDIO DE RUIDO
SITUACIÓN FUTURA. TODAS LAS FUENTES
NIVELES SONOROS Ln

Nº DE PLANO

4.3

GC01

45+500

45+750

46+000

LEYENDA RUIDO

Ámbito 200m

Edificación

- Residencial
- Recreativo
- Cultural
- Docente
- Sanitario
- Terciario
- Industrial
- Otros

Niveles sonoros dB(A)

- 50-54
- 55-59
- 60-64
- 65-69
- 70-74
- ≥75

T6

VICEPRESIDENCIA
CONSEJERÍA DE OBRAS PÚBLICAS, INFRAESTRUCTURAS, TRANSPORTES Y MOVILIDAD
Cabildo de Gran Canaria

TÍTULO
TRAMITACIÓN AMBIENTAL DE LA INFRAESTRUCTURA FERROVIARIA ENTRE LAS PALMAS DE GRAN CANARIA Y MASPALOMAS Y ELEMENTOS ASOCIADOS. FASE B

AUTOR
ineco TGC TRANSPORTE DE GRAN CANARIA

ESCALA ORIGINAL EN UNE A-3
1:2000
Numérica
Gráfica
0 10 20 40

FECHA
JULIO 2022

TÍTULO DEL PLANO
ESTUDIO DE RUIDO
SITUACIÓN FUTURA. TODAS LAS FUENTES
NIVELES SONOROS Ln

Nº DE PLANO
4.3
Hoja 35 de 44

GC01

46+250

46+500

46+750

LEYENDA RUIDO

Ámbito 200m

Edificación

- Residencial
- Recreativo
- Cultural
- Docente
- Sanitario
- Terciario
- Industrial
- Otros

Niveles sonoros dB(A)

- 50-54
- 55-59
- 60-64
- 65-69
- 70-74
- ≥75

T6

VICEPRESIDENCIA
CONSEJERÍA DE OBRAS PÚBLICAS, INFRAESTRUCTURAS, TRANSPORTES Y MOVILIDAD
Cabildo de Gran Canaria

TÍTULO

TRAMITACIÓN AMBIENTAL DE LA INFRAESTRUCTURA FERROVIARIA ENTRE LAS PALMAS DE GRAN CANARIA Y MASPALOMAS Y ELEMENTOS ASOCIADOS. FASE B

AUTOR

ineco TGC TRANSPORTE DE GRAN CANARIA

ESCALA ORIGINAL EN UNE A-3

1:2000 Numérica

Gráfica 0 10 20 40

FECHA

JULIO 2022

TÍTULO DEL PLANO

ESTUDIO DE RUIDO
SITUACIÓN FUTURA. TODAS LAS FUENTES
NIVELES SONOROS Ln

Nº DE PLANO

4.3

Hoja 36 de 44

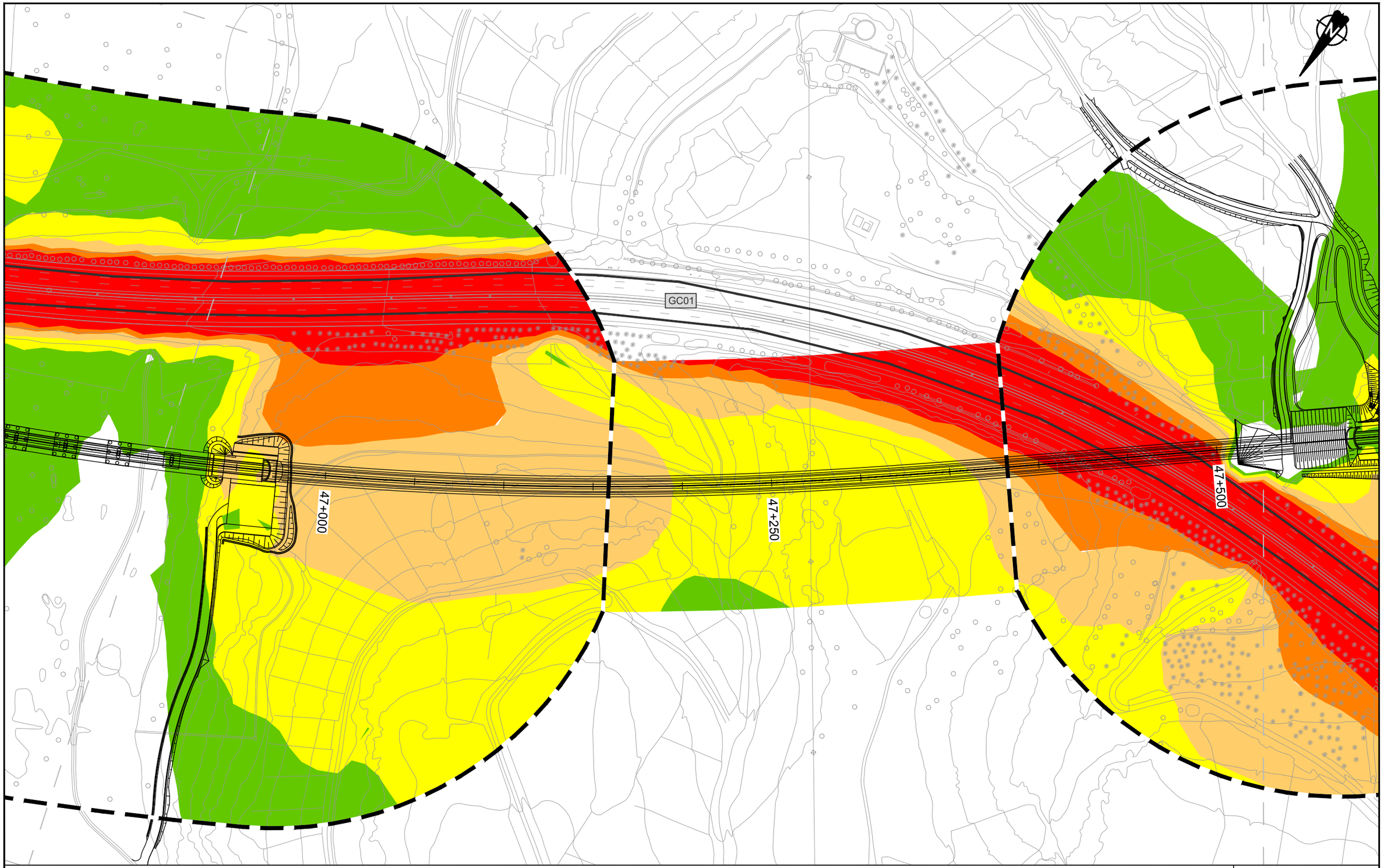

LEYENDA RUIDO

Ámbito 200m

Edificación

Residencial
Recreativo
Cultural
Docente
Sanitario
Terciario
Industrial
Otros

Niveles sonoros dB(A)

50-54
55-59
60-64
65-69
70-74
≥75

T6

Cabildo de Gran Canaria — VICEPRESIDENCIA, CONSEJERÍA DE OBRAS PÚBLICAS, INFRAESTRUCTURAS, TRANSPORTES Y MOVILIDAD

TÍTULO
TRAMITACIÓN AMBIENTAL DE LA INFRAESTRUCTURA FERROVIARIA ENTRE LAS PALMAS DE GRAN CANARIA Y MASPALOMAS Y ELEMENTOS ASOCIADOS. FASE B

AUTOR
ineco
TGC TRANSPORTE DE GRAN CANARIA

ESCALA ORIGINAL EN UNE A-3
1:2000
Numérica
Gráfica
0 10 20 40

FECHA
JULIO 2022

TÍTULO DEL PLANO
ESTUDIO DE RUIDO
SITUACIÓN FUTURA. TODAS LAS FUENTES
NIVELES SONOROS Ln

Nº DE PLANO
4.3
Hoja 37 de 44

47+750

48+000

48+250

LEYENDA RUIDO

Ámbito 200m

Edificación

Residencial
Recreativo
Cultural
Docente
Sanitario
Terciario
Industrial
Otros

Niveles sonoros dB(A)

50-54
55-59
60-64
65-69
70-74
≥75

T6

VICEPRESIDENCIA CONSEJERÍA DE OBRAS PÚBLICAS, INFRAESTRUCTURAS, TRANSPORTES Y MOVILIDAD. Cabildo de Gran Canaria	TÍTULO: TRAMITACIÓN AMBIENTAL DE LA INFRAESTRUCTURA FERROVIARIA ENTRE LAS PALMAS DE GRAN CANARIA Y MASPALOMAS Y ELEMENTOS ASOCIADOS. FASE B	AUTOR: ineco TGC TRANSPORTE DE GRAN CANARIA	ESCALA ORIGINAL EN UNE A-3: 1:2000 Numérica; Gráfica 0 10 20 40	FECHA: JULIO 2022	TÍTULO DEL PLANO: ESTUDIO DE RUIDO SITUACIÓN FUTURA. TODAS LAS FUENTES NIVELES SONOROS Ln	Nº DE PLANO: 4.3 Hoja 38 de 44



LEYENDA RUIDO

Ámbito 200m

Edificación

Residencial
Recreativo
Cultural
Docente
Sanitario
Terciario
Industrial
Otros

Niveles sonoros dB(A)

50-54
55-59
60-64
65-69
70-74
≥75

T6

VICEPRESIDENCIA
CONSEJERÍA DE OBRAS PÚBLICAS, INFRAESTRUCTURAS, TRANSPORTES Y MOVILIDAD
Cabildo de Gran Canaria

TÍTULO
TRAMITACIÓN AMBIENTAL DE LA INFRAESTRUCTURA FERROVIARIA ENTRE LAS PALMAS DE GRAN CANARIA Y MASPALOMAS Y ELEMENTOS ASOCIADOS. FASE B

AUTOR
ineco
TGC TRANSPORTE DE GRAN CANARIA

ESCALA ORIGINAL EN UNE A-3
1:2000
Numérica
Gráfica
0 10 20 40

FECHA
JULIO 2022

TÍTULO DEL PLANO
ESTUDIO DE RUIDO
SITUACIÓN FUTURA. TODAS LAS FUENTES
NIVELES SONOROS Ln

Nº DE PLANO
4.3
Hoja 39 de 44

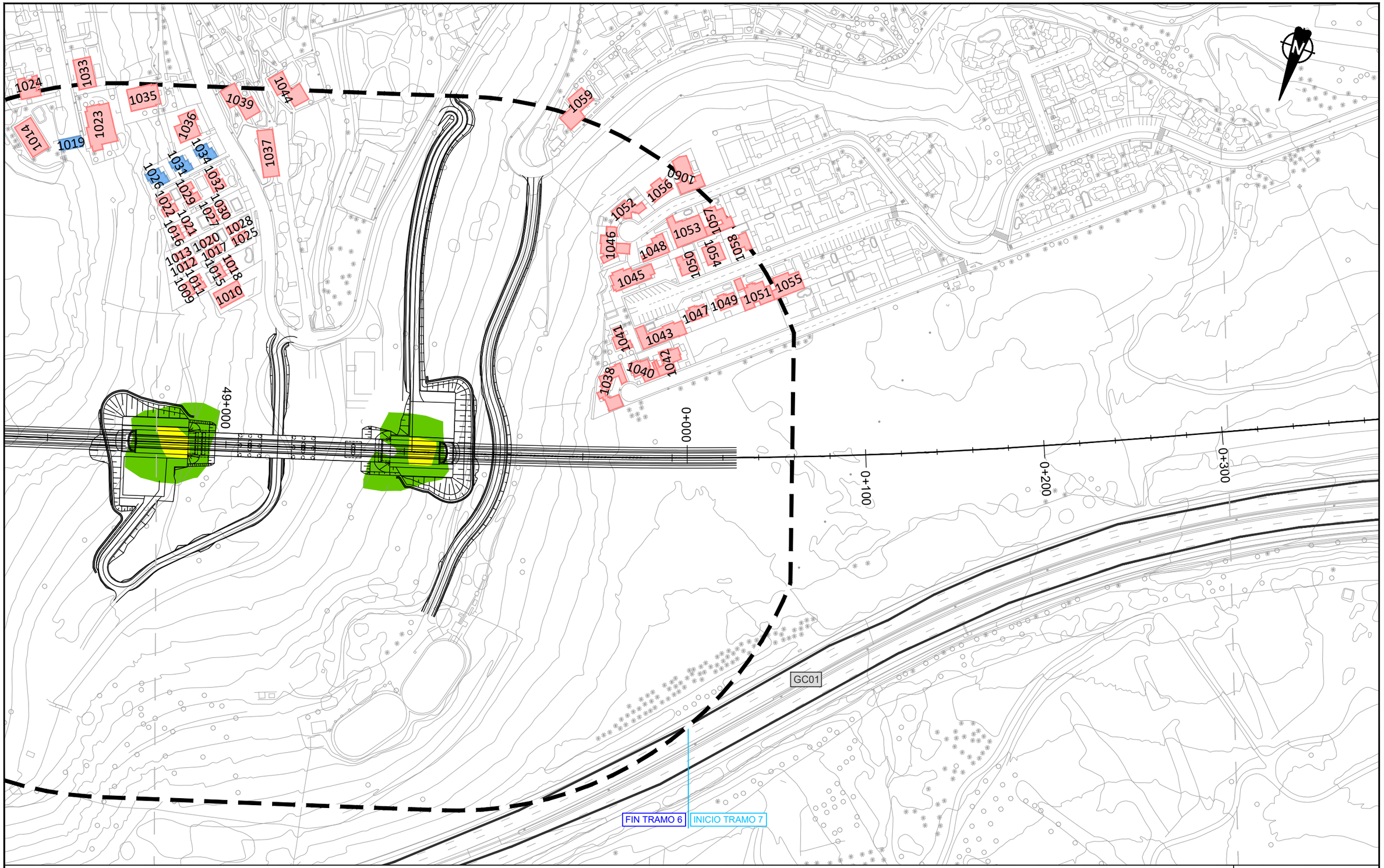

LEYENDA RUIDO

Ámbito 200m

Edificación

- Residencial
- Recreativo
- Cultural
- Docente
- Sanitario
- Terciario
- Industrial
- Otros

Niveles sonoros dB(A)

- 50-54
- 55-59
- 60-64
- 65-69
- 70-74
- ≥75

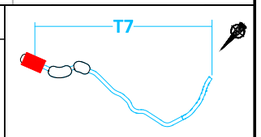

VICEPRESIDENCIA CONSEJERÍA DE OBRAS PÚBLICAS, INFRAESTRUCTURAS, TRANSPORTES Y MOVILIDAD	TÍTULO: TRAMITACIÓN AMBIENTAL DE LA INFRAESTRUCTURA FERROVIARIA ENTRE LAS PALMAS DE GRAN CANARIA Y MASPALOMAS Y ELEMENTOS ASOCIADOS. FASE B	AUTOR: ineco TGC	ESCALA ORIGINAL EN UNE A-3: 1:2000 Numérica; 0 10 20 40 Gráfica	FECHA: JULIO 2022	TÍTULO DEL PLANO: ESTUDIO DE RUIDO SITUACIÓN FUTURA. TODAS LAS FUENTES NIVELES SONOROS Ln	Nº DE PLANO: 4.3 Hoja 40 de 44

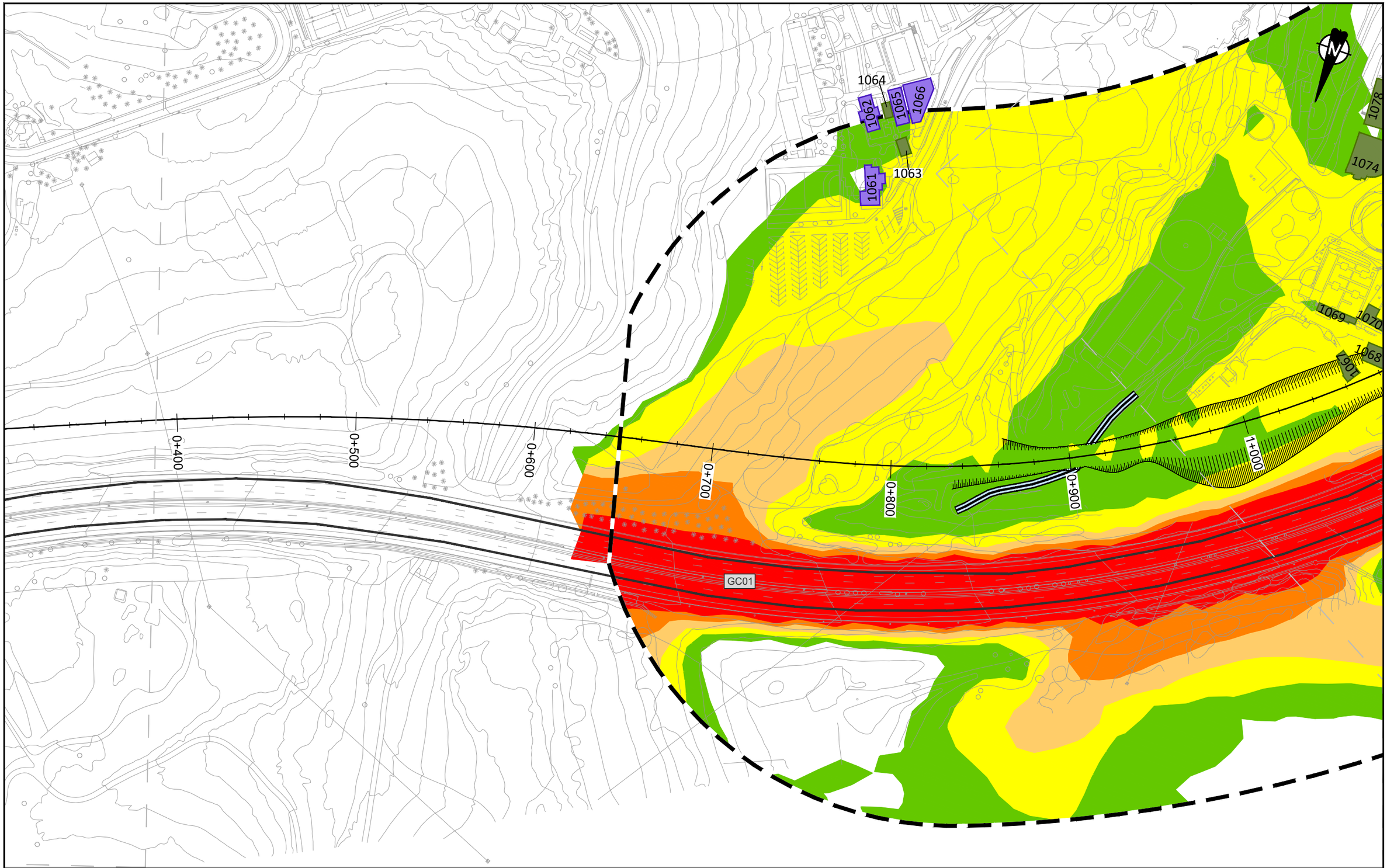

LEYENDA RUIDO

Ámbito 200m

Edificación

- Residencial
- Recreativo
- Cultural
- Docente
- Sanitario
- Terciario
- Industrial
- Otros

Niveles sonoros dB(A)

- 50-54
- 55-59
- 60-64
- 65-69
- 70-74
- ≥75

T7

VICEPRESIDENCIA CONSEJERÍA DE OBRAS PÚBLICAS, INFRAESTRUCTURAS, TRANSPORTES Y MOVILIDAD
Cabildo de Gran Canaria

TÍTULO
TRAMITACIÓN AMBIENTAL DE LA INFRAESTRUCTURA FERROVIARIA ENTRE LAS PALMAS DE GRAN CANARIA Y MASPALOMAS Y ELEMENTOS ASOCIADOS. FASE B

AUTOR
ineco TGC TRANSPORTE DE GRAN CANARIA

ESCALA ORIGINAL EN UNE A-3
1:2000 Numérica
Gráfica 0 10 20 40

FECHA
JULIO 2022

TÍTULO DEL PLANO
ESTUDIO DE RUIDO
SITUACIÓN FUTURA. TODAS LAS FUENTES
NIVELES SONOROS Ln

Nº DE PLANO
4.3
Hoja 41 de 44

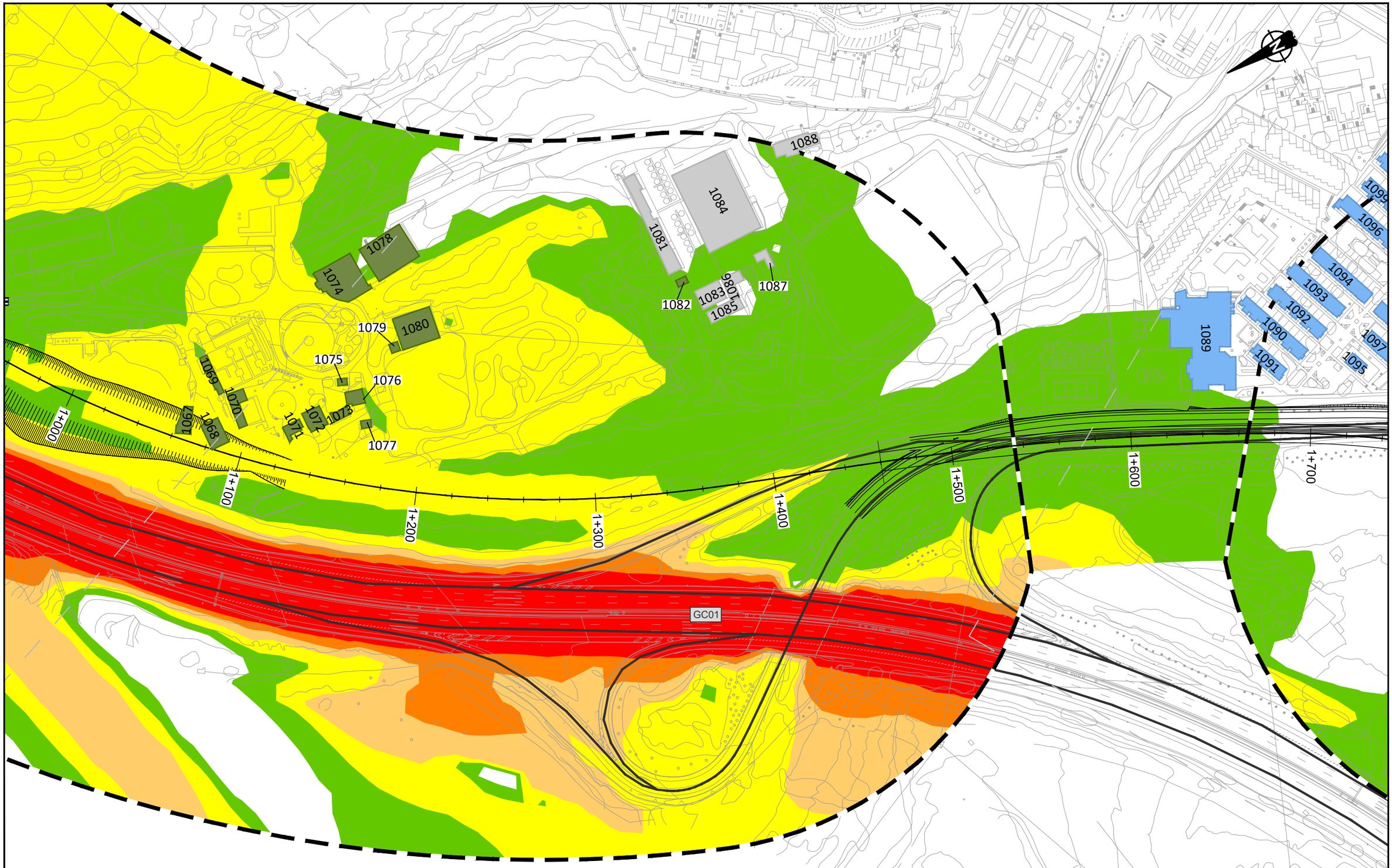

LEYENDA RUIDO

Ámbito 200m

Edificación

- Residencial
- Recreativo
- Cultural
- Docente
- Sanitario
- Terciario
- Industrial
- Otros

Niveles sonoros dB(A)

- 50-54
- 55-59
- 60-64
- 65-69
- 70-74
- ≥75

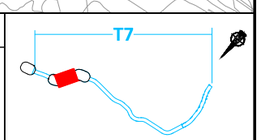

VICEPRESIDENCIA CONSEJERÍA DE OBRAS PÚBLICAS, INFRAESTRUCTURAS, TRANSPORTES Y MOVILIDAD
Cabildo de Gran Canaria

TÍTULO
TRAMITACIÓN AMBIENTAL DE LA INFRAESTRUCTURA FERROVIARIA ENTRE LAS PALMAS DE GRAN CANARIA Y MASPALOMAS Y ELEMENTOS ASOCIADOS. FASE B

AUTOR
ineco TGC TRANSPORTE DE GRAN CANARIA

ESCALA ORIGINAL EN UNE A-3
1:2000 Numérica
0 10 20 40 Gráfica

FECHA
JULIO 2022

TÍTULO DEL PLANO
ESTUDIO DE RUIDO
SITUACIÓN FUTURA. TODAS LAS FUENTES
NIVELES SONOROS Ln

Nº DE PLANO
4.3
Hoja 42 de 44

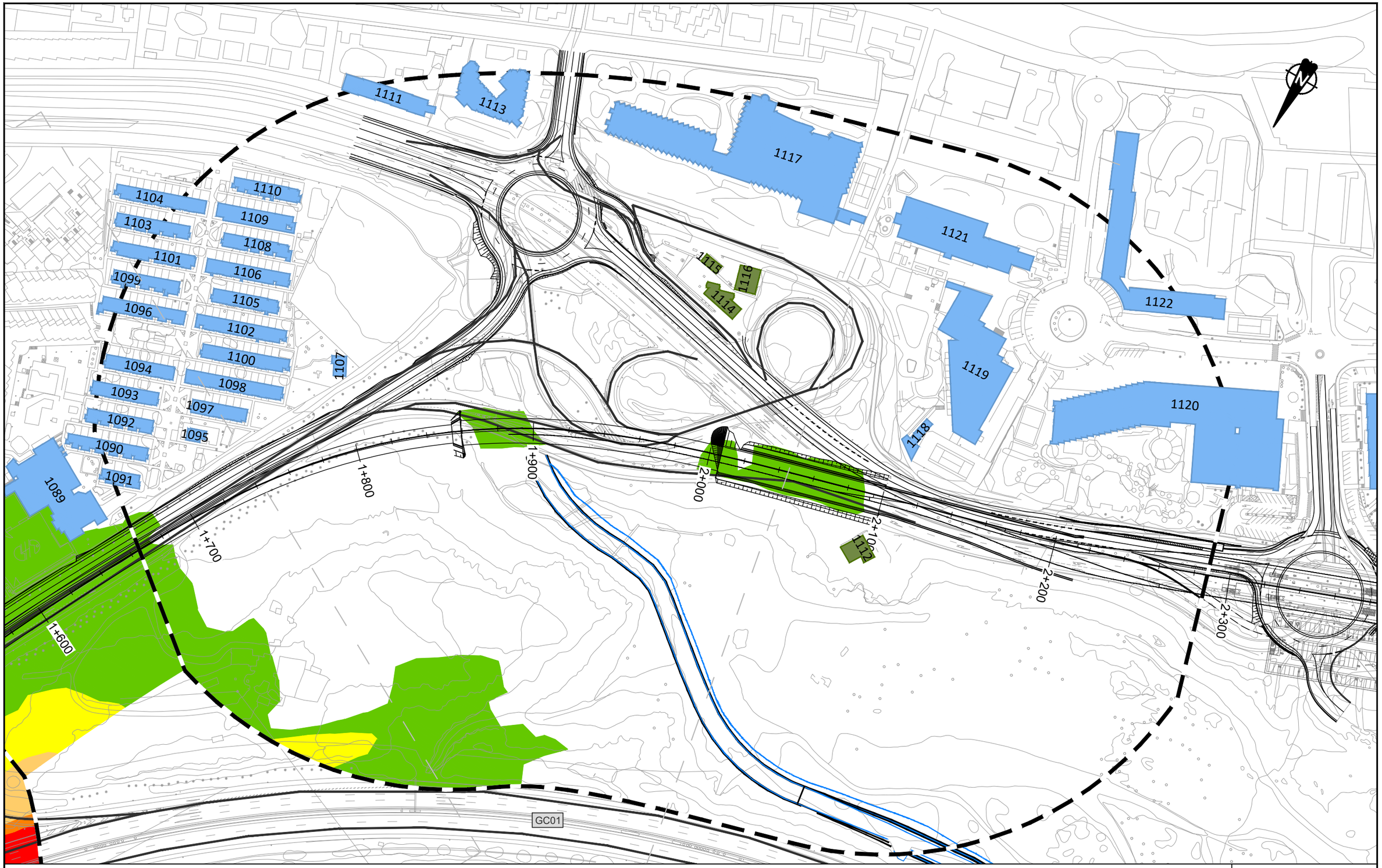

VICEPRESIDENCIA CONSEJERÍA DE OBRAS PÚBLICAS, INFRAESTRUCTURAS, TRANSPORTES Y MOVILIDAD · Cabildo de Gran Canaria	TÍTULO: TRAMITACIÓN AMBIENTAL DE LA INFRAESTRUCTURA FERROVIARIA ENTRE LAS PALMAS DE GRAN CANARIA Y MASPALOMAS Y ELEMENTOS ASOCIADOS. FASE B	AUTOR: ineco TGC TRANSPORTE DE GRAN CANARIA	ESCALA ORIGINAL EN UNE A-3: 1:2000 Numérica; Gráfica 0 10 20 40	FECHA: JULIO 2022	TÍTULO DEL PLANO: ESTUDIO DE RUIDO SITUACIÓN FUTURA. TODAS LAS FUENTES NIVELES SONOROS Ln	Nº DE PLANO: 4.3 Hoja 43 de 44

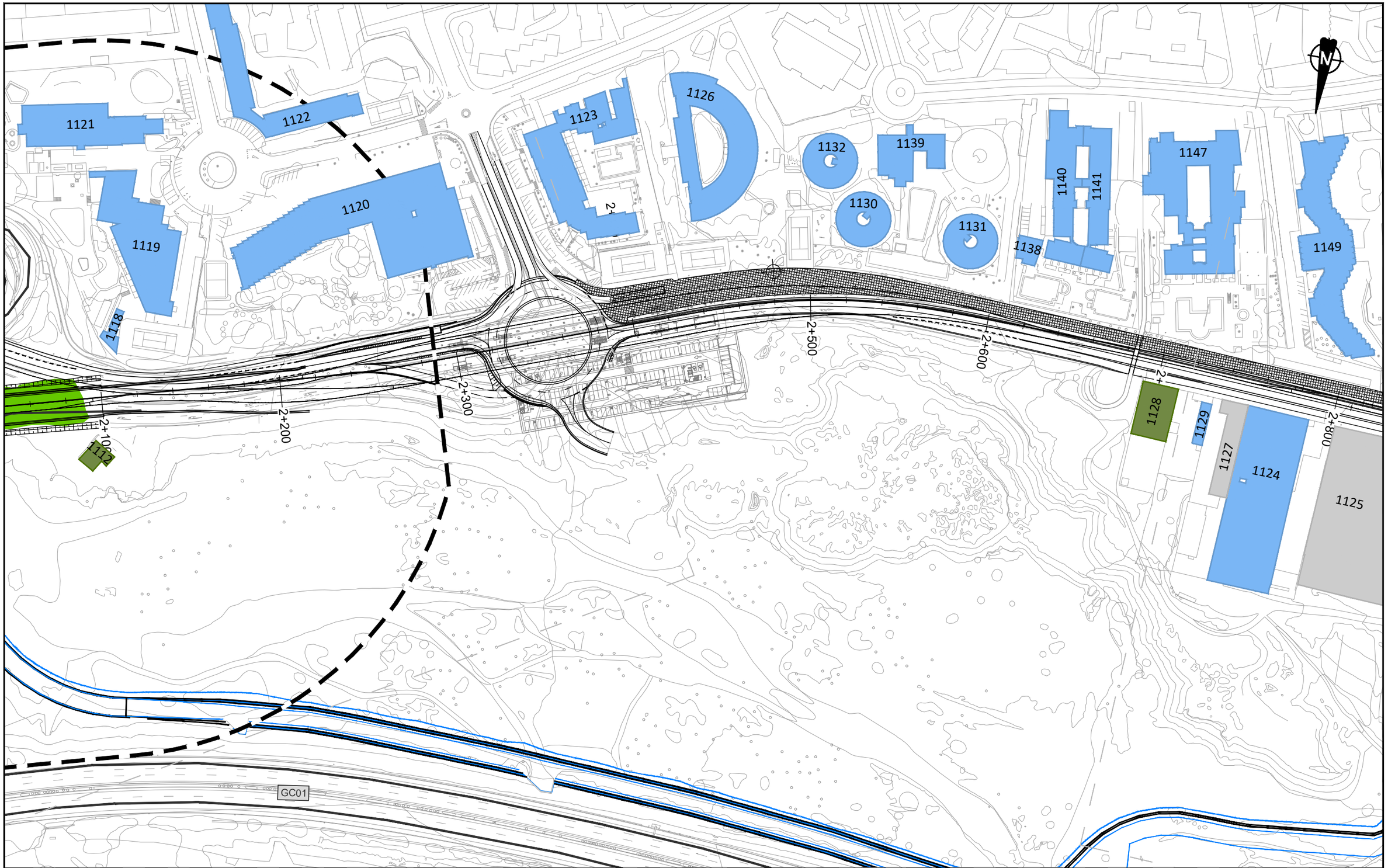

LEYENDA RUIDO

Ámbito 200m

Edificación

- Residencial
- Recreativo
- Cultural
- Docente
- Sanitario
- Terciario
- Industrial
- Otros

Niveles sonoros dB(A)

- 50-54
- 55-59
- 60-64
- 65-69
- 70-74
- ≥75

T7

VICEPRESIDENCIA CONSEJERÍA DE OBRAS PÚBLICAS, INFRAESTRUCTURAS, TRANSPORTES Y MOVILIDAD. Cabildo de Gran Canaria	TÍTULO: TRAMITACIÓN AMBIENTAL DE LA INFRAESTRUCTURA FERROVIARIA ENTRE LAS PALMAS DE GRAN CANARIA Y MASPALOMAS Y ELEMENTOS ASOCIADOS. FASE B	AUTOR: ineco TGC TRANSPORTE DE GRAN CANARIA	ESCALA ORIGINAL EN UNE A-3: 1:2000 Numérica; Gráfica 0 10 20 40	FECHA: JULIO 2022	TÍTULO DEL PLANO: ESTUDIO DE RUIDO SITUACIÓN FUTURA. TODAS LAS FUENTES NIVELES SONOROS Ln	Nº DE PLANO: 4.3 Hoja 44 de 44

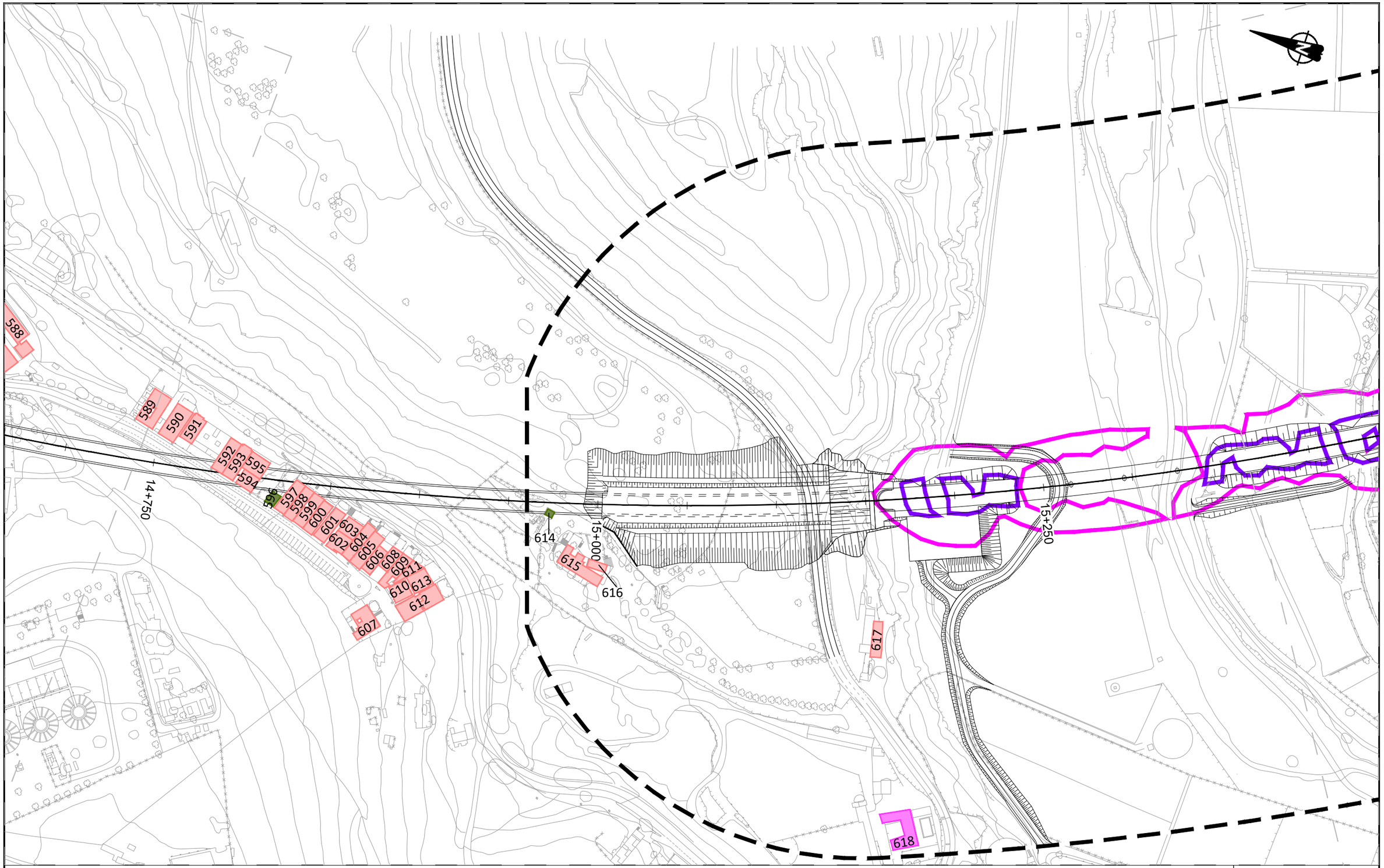

LEYENDA RUIDO

Ámbito 200m

Edificación

- Residencial
- Recreativo
- Cultural
- Docente
- Sanitario
- Terciario
- Industrial
- Otros

Situación acústica Lmax

- Isófona 80
- Isófona 85
- Isófona 90

T3

Cabildo de Gran Canaria — VICEPRESIDENCIA, CONSEJERÍA DE OBRAS PÚBLICAS, INFRAESTRUCTURAS, TRANSPORTES Y MOVILIDAD

TÍTULO

TRAMITACIÓN AMBIENTAL DE LA INFRAESTRUCTURA FERROVIARIA ENTRE LAS PALMAS DE GRAN CANARIA Y MASPALOMAS Y ELEMENTOS ASOCIADOS. FASE B

AUTOR

ineco — TGC TRANSPORTE DE GRAN CANARIA

ESCALA ORIGINAL EN UNE A-3

1:2000 Numérica

Gráfica 0 10 20 40

FECHA

JULIO 2022

TÍTULO DEL PLANO

ESTUDIO DE RUIDO
SITUACIÓN FUTURA. SOLO FERROCARRIL
NIVELES SONOROS Lmax

Nº DE PLANO

5

Hoja 01 de 44

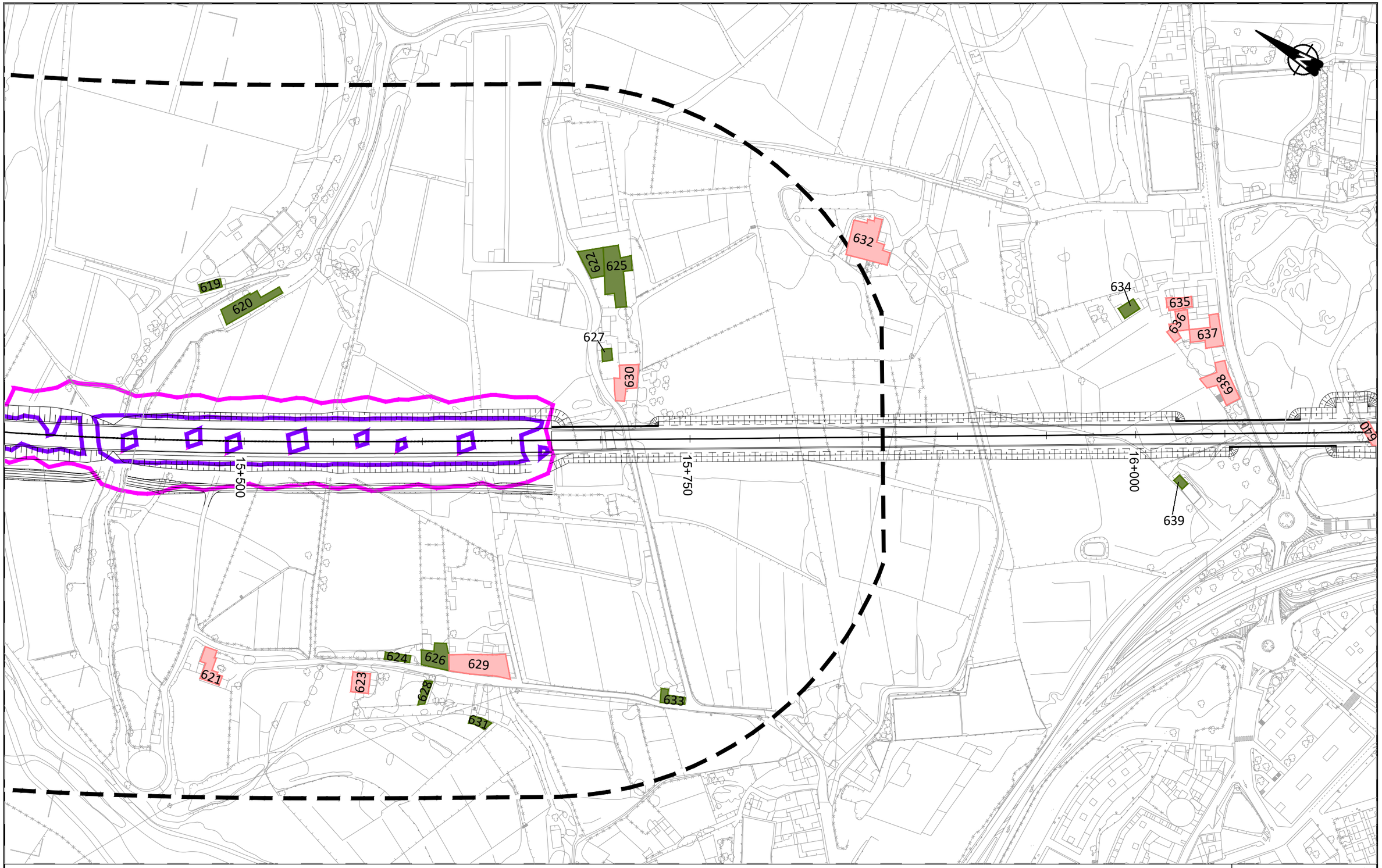

LEYENDA RUIDO

Ámbito 200m

Edificación

- Residencial
- Recreativo
- Cultural
- Docente
- Sanitario
- Terciario
- Industrial
- Otros

Situación acústica Lmax

- Isófona 80
- Isófona 85
- Isófona 90

T3

Cabildo de Gran Canaria — VICEPRESIDENCIA CONSEJERÍA DE OBRAS PÚBLICAS, INFRAESTRUCTURAS, TRANSPORTES Y MOVILIDAD

TÍTULO: TRAMITACIÓN AMBIENTAL DE LA INFRAESTRUCTURA FERROVIARIA ENTRE LAS PALMAS DE GRAN CANARIA Y MASPALOMAS Y ELEMENTOS ASOCIADOS. FASE B

AUTOR: ineco — TGC TRANSPORTE DE GRAN CANARIA

ESCALA ORIGINAL EN UNE A-3: 1:2000 Numérica; Gráfica 0 10 20 40

FECHA: JULIO 2022

TÍTULO DEL PLANO: ESTUDIO DE RUIDO
SITUACIÓN FUTURA. SOLO FERROCARRIL
NIVELES SONOROS Lmax

Nº DE PLANO: 5

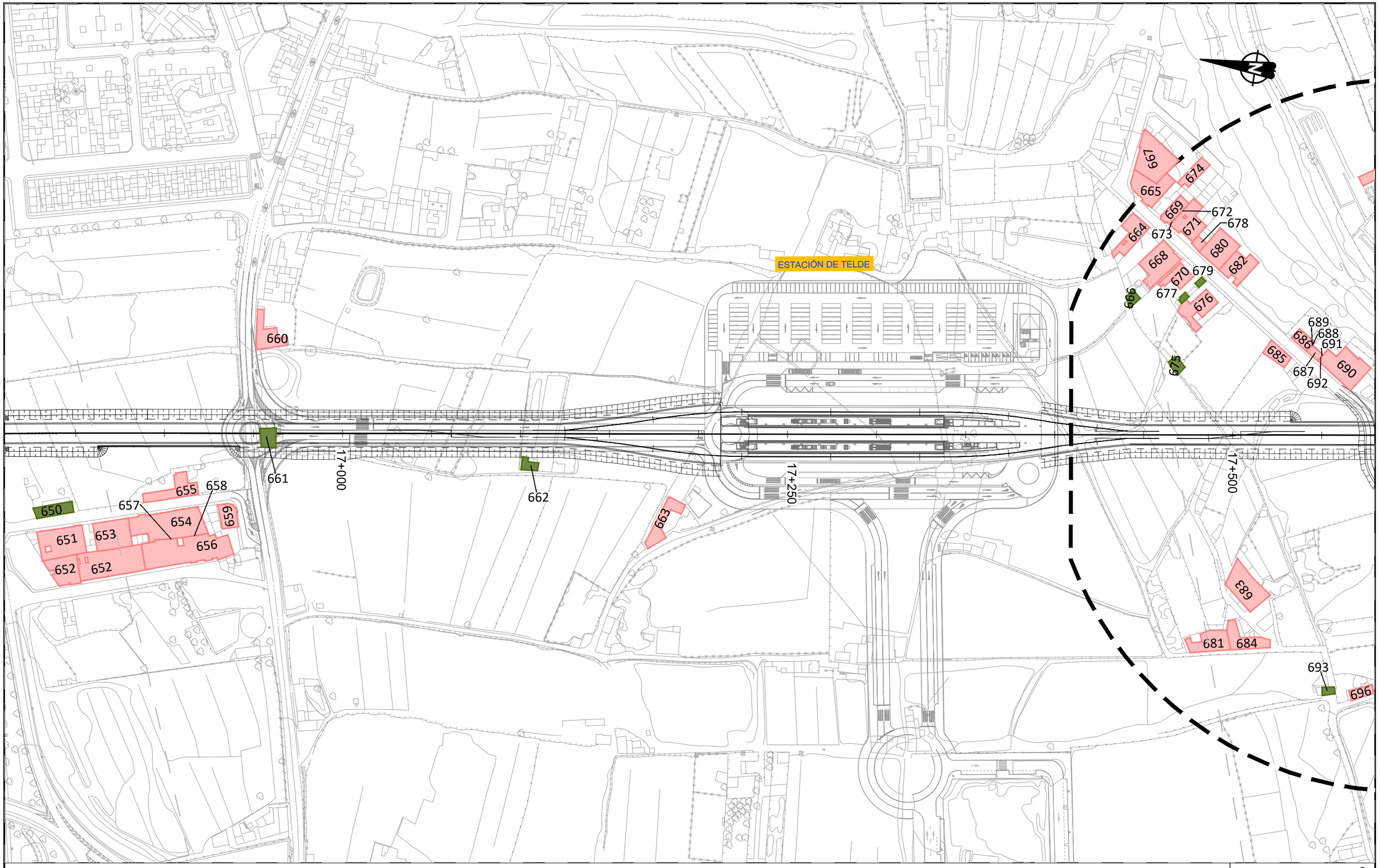

LEYENDA RUIDO

Ámbito 200m

Edificación

- Residencial
- Recreativo
- Cultural
- Docente
- Sanitario
- Terciario
- Industrial
- Otros

Situación acústica Lmax

- Isófona 80
- Isófona 85
- Isófona 90

T3

VICEPRESIDENCIA CONSEJERÍA DE OBRAS PÚBLICAS, INFRAESTRUCTURAS, TRANSPORTES Y MOVILIDAD
Cabildo de Gran Canaria

TÍTULO
TRAMITACIÓN AMBIENTAL DE LA INFRAESTRUCTURA FERROVIARIA ENTRE LAS PALMAS DE GRAN CANARIA Y MASPALOMAS Y ELEMENTOS ASOCIADOS. FASE B

AUTOR
ineco TGC TRANSPORTE DE GRAN CANARIA

ESCALA ORIGINAL EN UNE A-3
1:2000 Numérica
Gráfica 0 10 20 40

FECHA
JULIO 2022

TÍTULO DEL PLANO
ESTUDIO DE RUIDO
SITUACIÓN FUTURA. SOLO FERROCARRIL
NIVELES SONOROS Lmax

Nº DE PLANO
5
Hoja 03 de 44

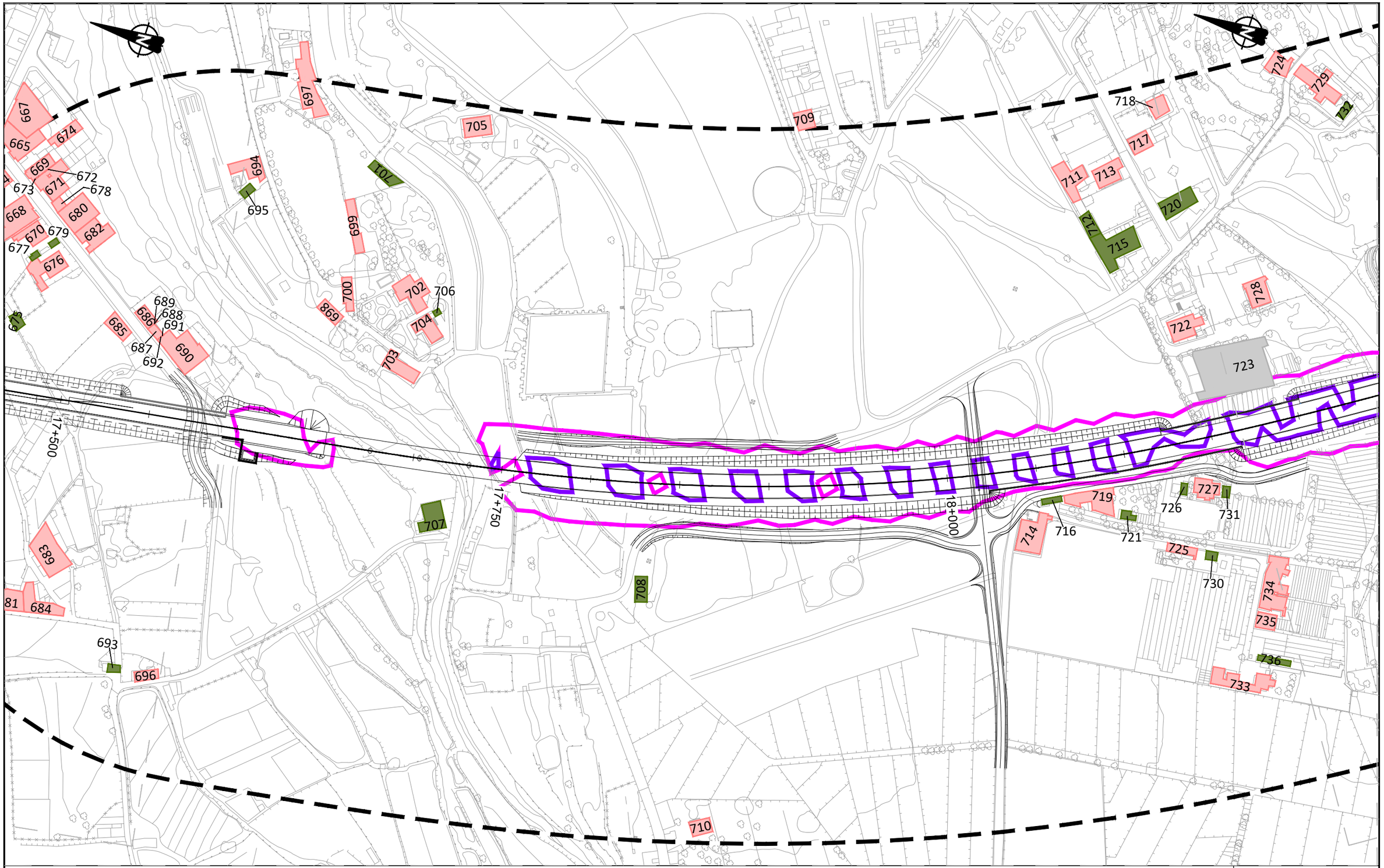

LEYENDA RUIDO

Ámbito 200m

Edificación

- Residencial
- Recreativo
- Cultural
- Docente
- Sanitario
- Terciario
- Industrial
- Otros

Situación acústica Lmax

- Isófona 80
- Isófona 85
- Isófona 90

T3

VICEPRESIDENCIA CONSEJERÍA DE OBRAS PÚBLICAS, INFRAESTRUCTURAS, TRANSPORTES Y MOVILIDAD	TÍTULO: TRAMITACIÓN AMBIENTAL DE LA INFRAESTRUCTURA FERROVIARIA ENTRE LAS PALMAS DE GRAN CANARIA Y MASPALOMAS Y ELEMENTOS ASOCIADOS. FASE B	AUTOR: ineco TGC	ESCALA ORIGINAL EN UNE A-3: 1:2000 Numérica; Gráfica 0 10 20 40	FECHA: JULIO 2022	TÍTULO DEL PLANO: ESTUDIO DE RUIDO SITUACIÓN FUTURA. SOLO FERROCARRIL NIVELES SONOROS Lmax	Nº DE PLANO: 5 Hoja 04 de 44

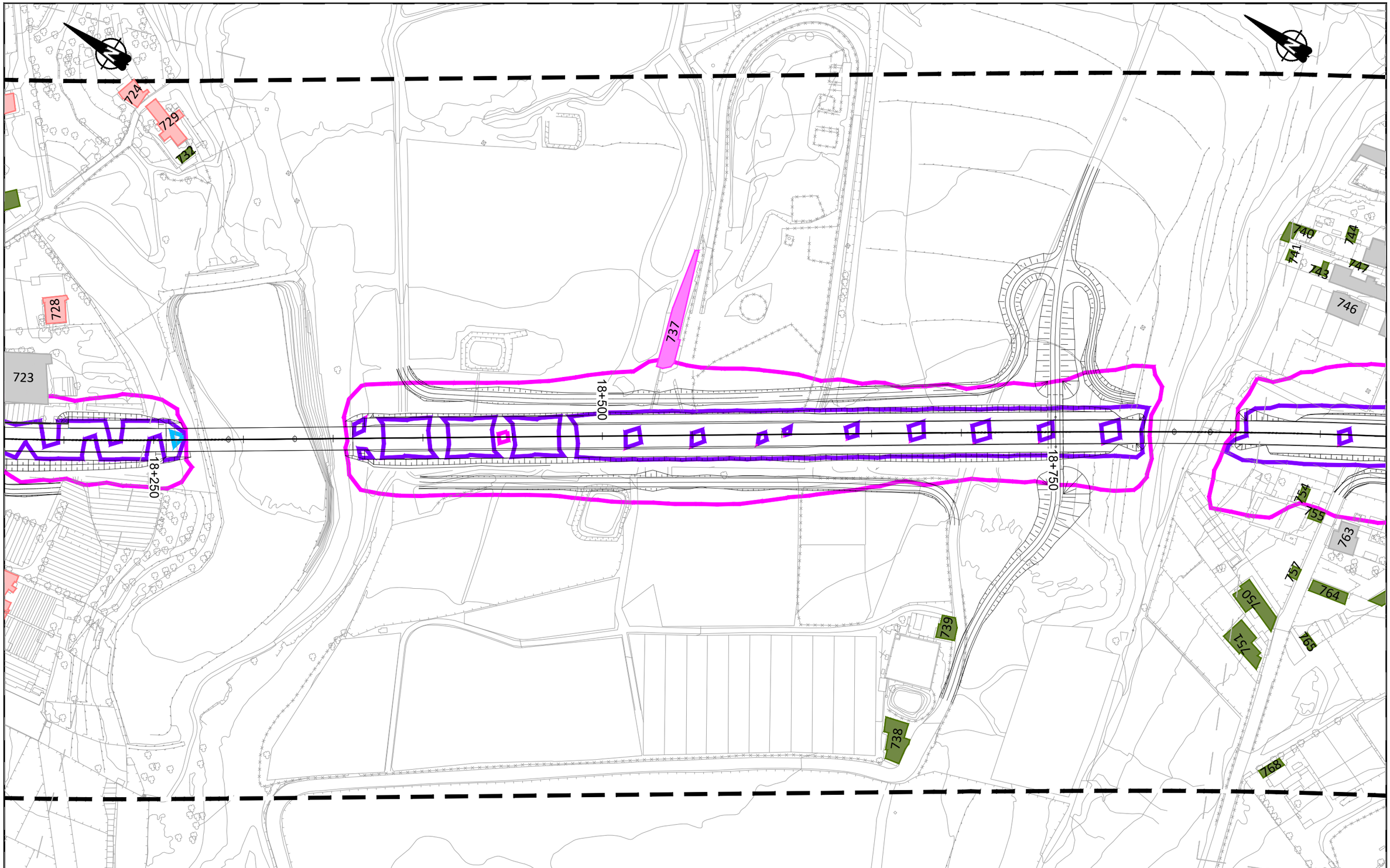

LEYENDA RUIDO

Ámbito 200m

Edificación

- Residencial
- Recreativo
- Cultural
- Docente
- Sanitario
- Terciario
- Industrial
- Otros

Situación acústica Lmax

- Isófona 80
- Isófona 85
- Isófona 90

T3

VICEPRESIDENCIA
CONSEJERÍA DE OBRAS PÚBLICAS, INFRAESTRUCTURAS, TRANSPORTES Y MOVILIDAD
Cabildo de Gran Canaria

TÍTULO
TRAMITACIÓN AMBIENTAL DE LA INFRAESTRUCTURA FERROVIARIA ENTRE LAS PALMAS DE GRAN CANARIA Y MASPALOMAS Y ELEMENTOS ASOCIADOS. FASE B

AUTOR
ineco TGC TRANSPORTE DE GRAN CANARIA

ESCALA ORIGINAL EN UNE A-3
1:2000
Numérica
Gráfica
0 10 20 40

FECHA
JULIO 2022

TÍTULO DEL PLANO
ESTUDIO DE RUIDO
SITUACIÓN FUTURA. SOLO FERROCARRIL
NIVELES SONOROS Lmax

Nº DE PLANO
5
Hoja 05 de 44

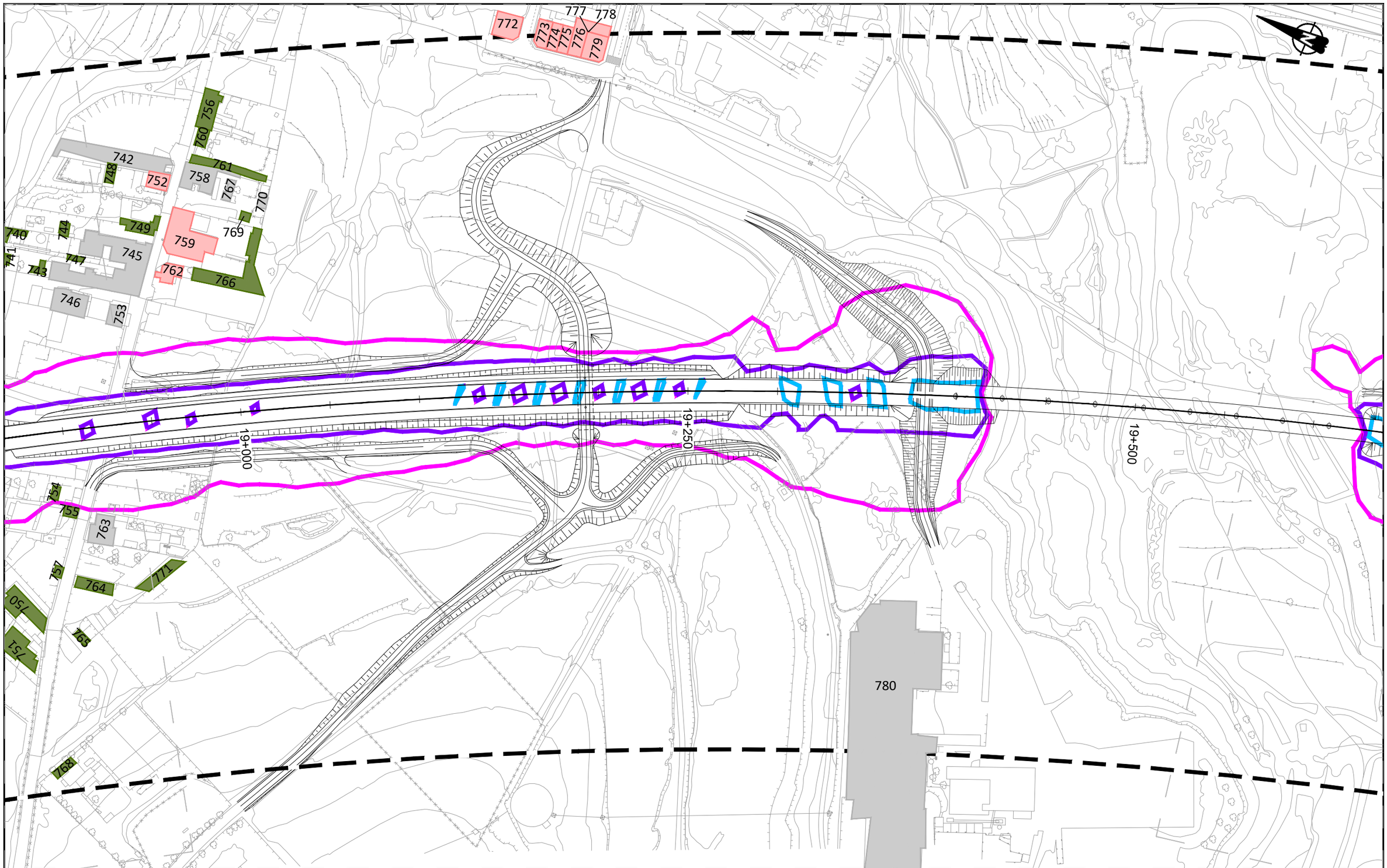

LEYENDA RUIDO

Ámbito 200m

Edificación

- Residencial
- Recreativo
- Cultural
- Docente
- Sanitario
- Terciario
- Industrial
- Otros

Situación acústica Lmax

- Isófona 80
- Isófona 85
- Isófona 90

T3

VICEPRESIDENCIA CONSEJERÍA DE OBRAS PÚBLICAS, INFRAESTRUCTURAS, TRANSPORTES Y MOVILIDAD
Cabildo de Gran Canaria

TÍTULO
TRAMITACIÓN AMBIENTAL DE LA INFRAESTRUCTURA FERROVIARIA ENTRE LAS PALMAS DE GRAN CANARIA Y MASPALOMAS Y ELEMENTOS ASOCIADOS. FASE B

AUTOR
ineco TGC TRANSPORTE DE GRAN CANARIA

ESCALA ORIGINAL EN UNE A-3
1:2000 Numérica
Gráfica 0 10 20 40

FECHA
JULIO 2022

TÍTULO DEL PLANO
ESTUDIO DE RUIDO
SITUACIÓN FUTURA. SOLO FERROCARRIL
NIVELES SONOROS Lmax

Nº DE PLANO
5
Hoja 06 de 44

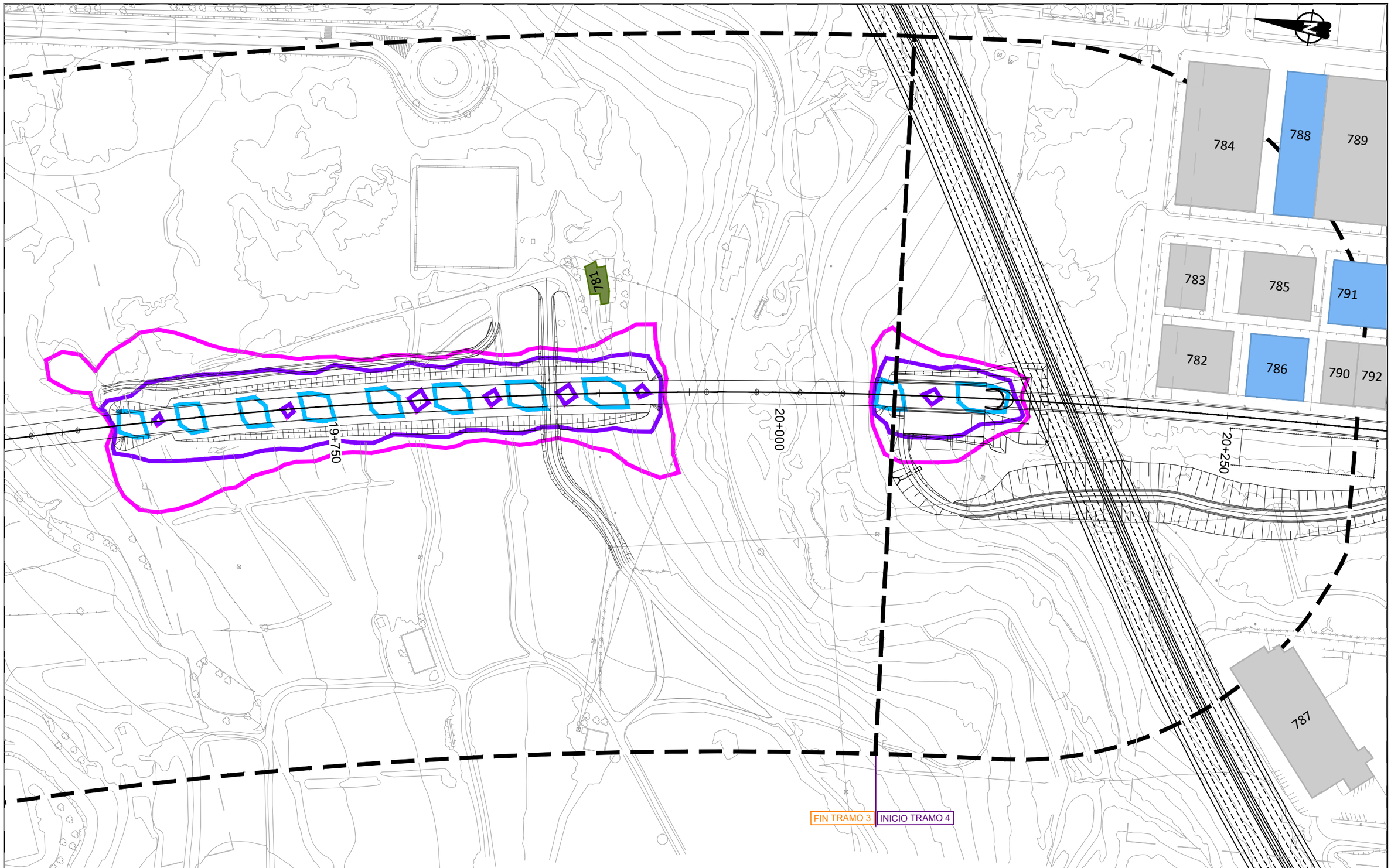

LEYENDA RUIDO

Ámbito 200m

Edificación

- Residencial
- Recreativo
- Cultural
- Docente
- Sanitario
- Terciario
- Industrial
- Otros

Situación acústica Lmax

- Isófona 80
- Isófona 85
- Isófona 90

T4

VICEPRESIDENCIA
CONSEJERÍA DE OBRAS PÚBLICAS, INFRAESTRUCTURAS, TRANSPORTES Y MOVILIDAD
Cabildo de Gran Canaria

TÍTULO
TRAMITACIÓN AMBIENTAL DE LA INFRAESTRUCTURA FERROVIARIA ENTRE LAS PALMAS DE GRAN CANARIA Y MASPALOMAS Y ELEMENTOS ASOCIADOS. FASE B

AUTOR
ineco TGC TRANSPORTE DE GRAN CANARIA

ESCALA ORIGINAL EN UNE A-3
1:2000 Numérica
Gráfica 0 10 20 40

FECHA
JULIO 2022

TÍTULO DEL PLANO
ESTUDIO DE RUIDO
SITUACIÓN FUTURA. SOLO FERROCARRIL
NIVELES SONOROS Lmax

Nº DE PLANO
5
Hoja 07 de 44

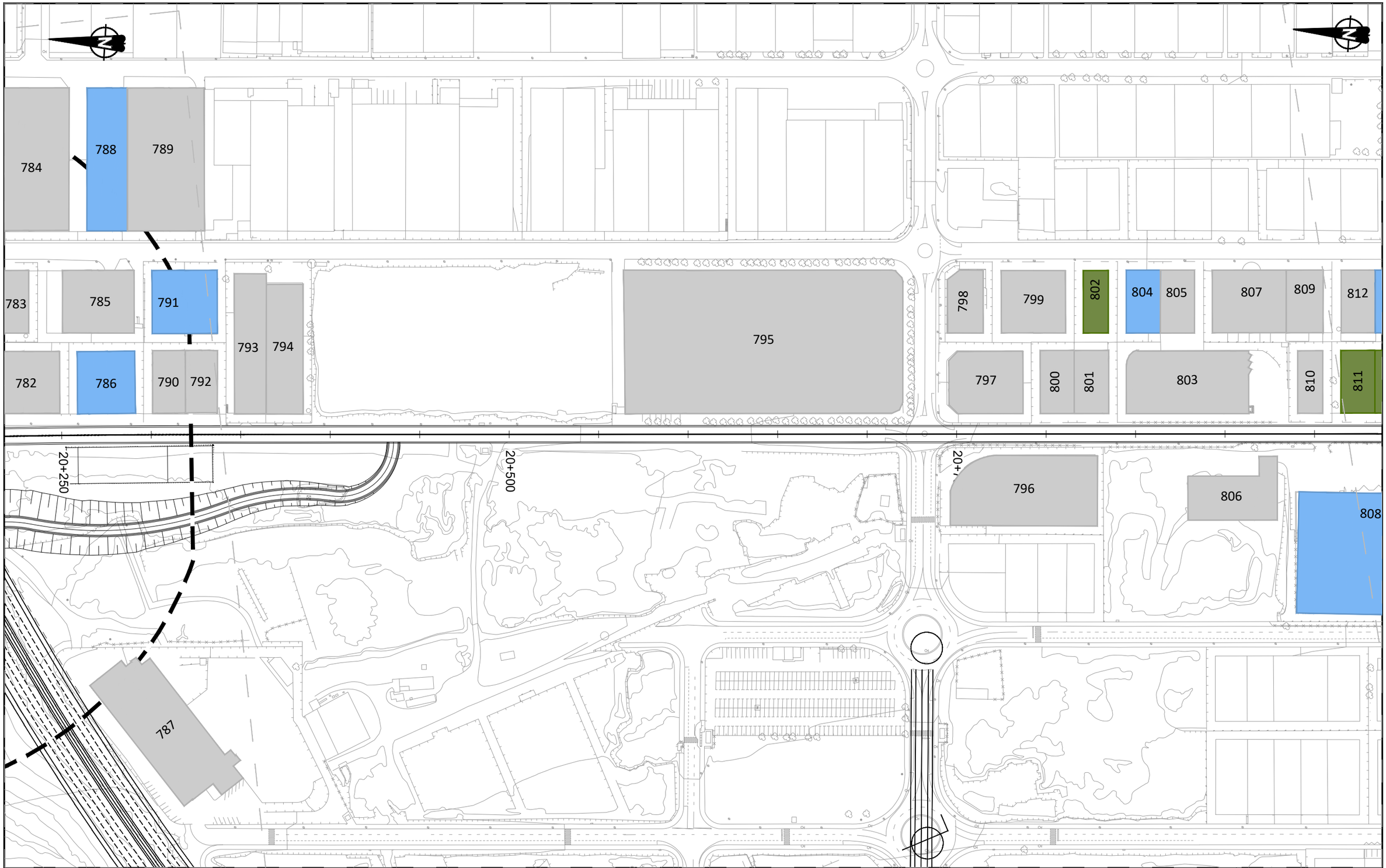

LEYENDA RUIDO

Ámbito 200m

Edificación

- Residencial
- Recreativo
- Cultural
- Docente
- Sanitario
- Terciario
- Industrial
- Otros

Situación acústica Lmax

- Isófona 80
- Isófona 85
- Isófona 90

T4

VICEPRESIDENCIA
CONSEJERÍA DE OBRAS PÚBLICAS, INFRAESTRUCTURAS, TRANSPORTES Y MOVILIDAD
Cabildo de Gran Canaria

TÍTULO
TRAMITACIÓN AMBIENTAL DE LA INFRAESTRUCTURA FERROVIARIA ENTRE LAS PALMAS DE GRAN CANARIA Y MASPALOMAS Y ELEMENTOS ASOCIADOS. FASE B

AUTOR
ineco TGC TRANSPORTE DE GRAN CANARIA

ESCALA ORIGINAL EN UNE A-3
1:2000 Numérica
Gráfica 0 10 20 40

FECHA
JULIO 2022

TÍTULO DEL PLANO
ESTUDIO DE RUIDO
SITUACIÓN FUTURA. SOLO FERROCARRIL
NIVELES SONOROS Lmax

Nº DE PLANO
5
Hoja 08 de 44



LEYENDA RUIDO

Ámbito 200m

Edificación

- Residencial
- Recreativo
- Cultural
- Docente
- Sanitario
- Terciario
- Industrial
- Otros

Situación acústica Lmax

- Isófona 80
- Isófona 85
- Isófona 90

VICEPRESIDENCIA
CONSEJERÍA DE OBRAS PÚBLICAS, INFRAESTRUCTURAS, TRANSPORTES Y MOVILIDAD
Cabildo de Gran Canaria

TÍTULO
TRAMITACIÓN AMBIENTAL DE LA INFRAESTRUCTURA FERROVIARIA ENTRE LAS PALMAS DE GRAN CANARIA Y MASPALOMAS Y ELEMENTOS ASOCIADOS. FASE B

AUTOR
ineco TGC TRANSPORTE DE GRAN CANARIA

ESCALA ORIGINAL EN UNE A-3
1:2000 Numérica
0 10 20 40 Gráfica

FECHA
JULIO 2022

TÍTULO DEL PLANO
ESTUDIO DE RUIDO
SITUACIÓN FUTURA. SOLO FERROCARRIL
NIVELES SONOROS Lmax

Nº DE PLANO
5
Hoja 09 de 44

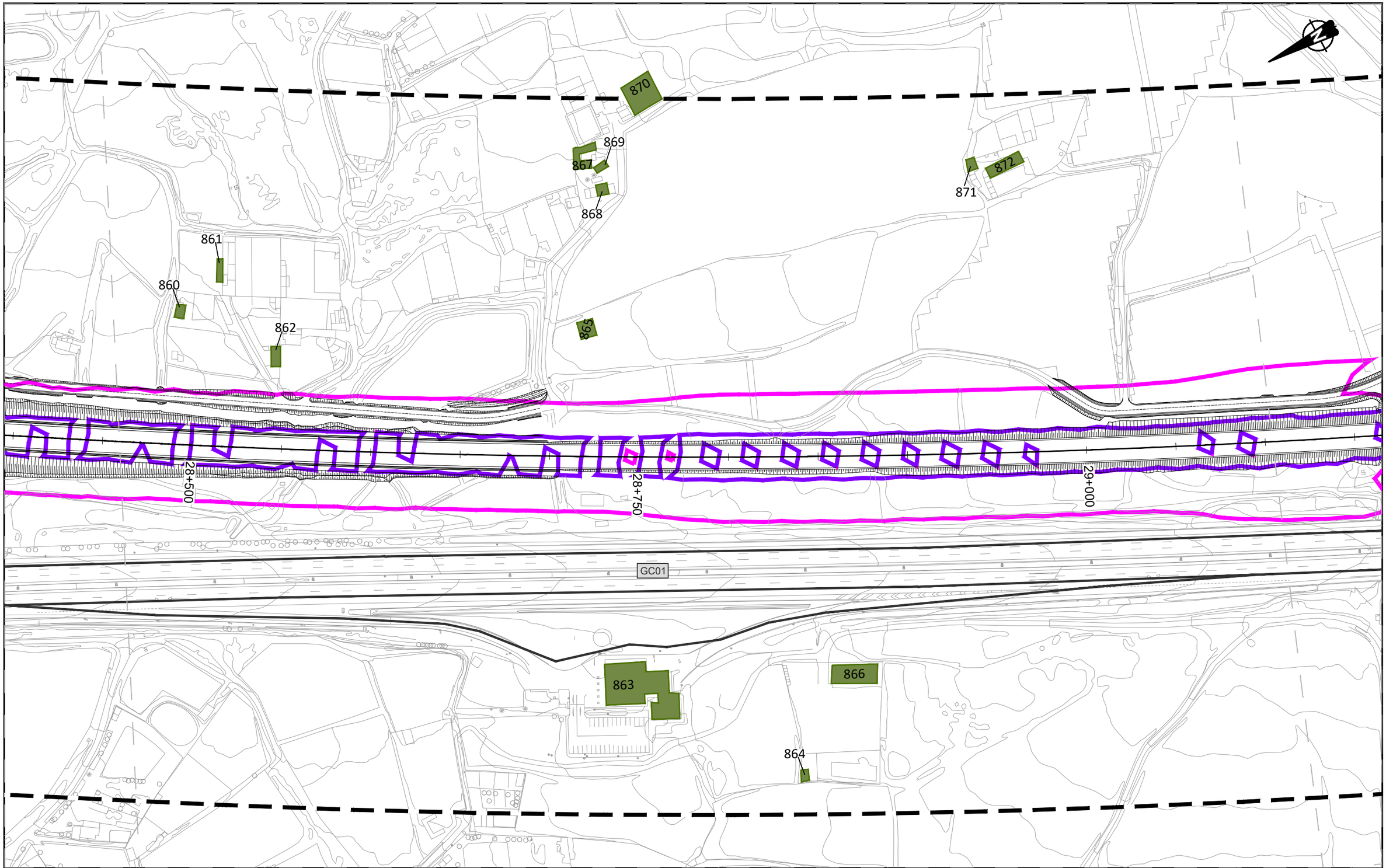

LEYENDA RUIDO

Ámbito 200m

Edificación

- Residencial
- Recreativo
- Cultural
- Docente
- Sanitario
- Terciario
- Industrial
- Otros

Situación acústica Lmax

- Isófona 80
- Isófona 85
- Isófona 90

Cabildo de Gran Canaria — VICEPRESIDENCIA, CONSEJERÍA DE OBRAS PÚBLICAS, INFRAESTRUCTURAS, TRANSPORTES Y MOVILIDAD

TÍTULO: TRAMITACIÓN AMBIENTAL DE LA INFRAESTRUCTURA FERROVIARIA ENTRE LAS PALMAS DE GRAN CANARIA Y MASPALOMAS Y ELEMENTOS ASOCIADOS. FASE B

AUTOR: ineco TGC TRANSPORTE DE GRAN CANARIA

ESCALA ORIGINAL EN UNE A-3: 1:2000 Numérica | Gráfica 0 10 20 40

FECHA: JULIO 2022

TÍTULO DEL PLANO: ESTUDIO DE RUIDO
SITUACIÓN FUTURA. SOLO FERROCARRIL
NIVELES SONOROS Lmax

Nº DE PLANO: 5

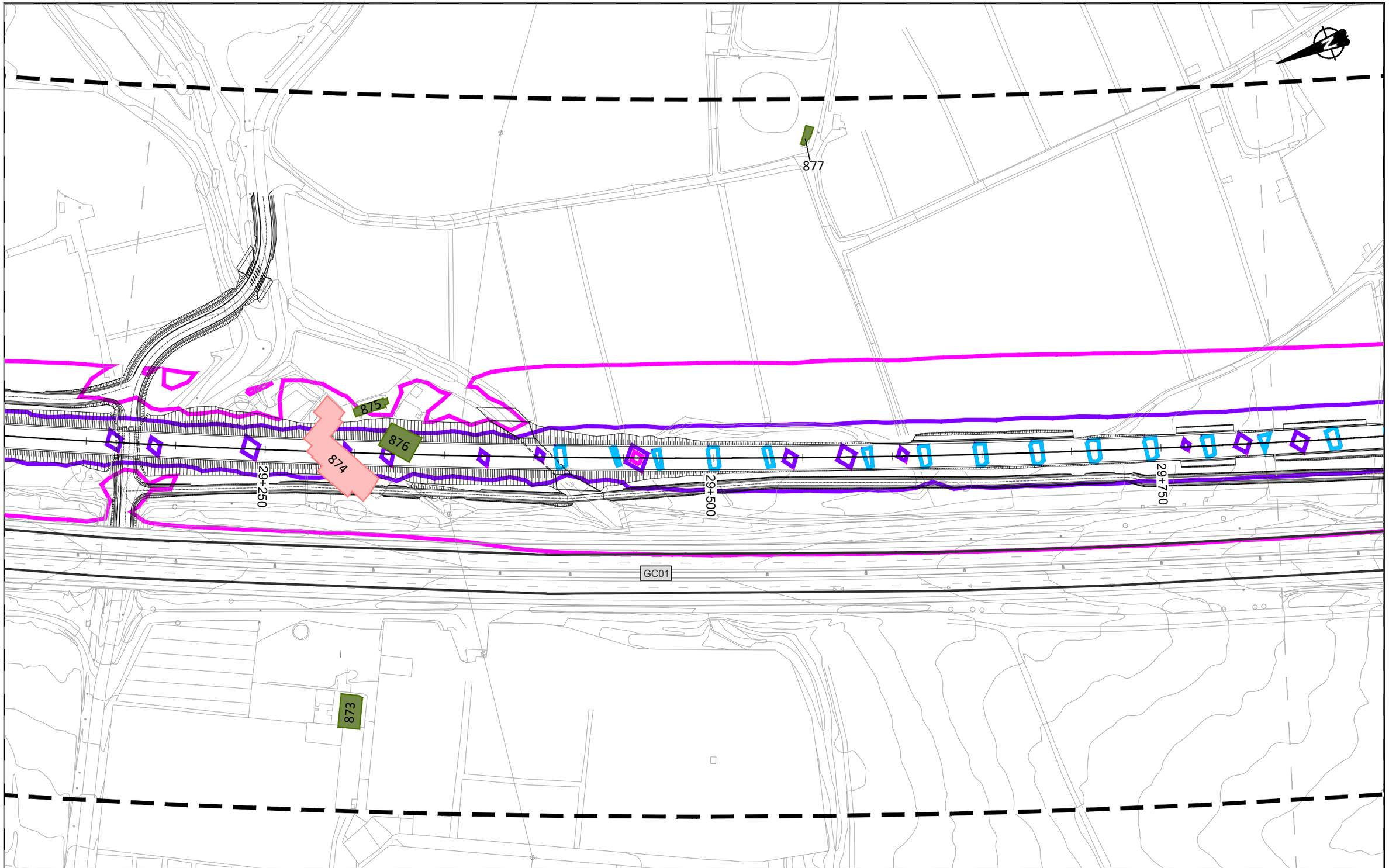

LEYENDA RUIDO

Ámbito 200m

Edificación

- Residencial
- Recreativo
- Cultural
- Docente
- Sanitario
- Terciario
- Industrial
- Otros

Situación acústica Lmax

- Isófona 80
- Isófona 85
- Isófona 90

T5

VICEPRESIDENCIA CONSEJERÍA DE OBRAS PÚBLICAS, INFRAESTRUCTURAS, TRANSPORTES Y MOVILIDAD
Cabildo de Gran Canaria

TÍTULO
TRAMITACIÓN AMBIENTAL DE LA INFRAESTRUCTURA FERROVIARIA ENTRE LAS PALMAS DE GRAN CANARIA Y MASPALOMAS Y ELEMENTOS ASOCIADOS. FASE B

AUTOR
ineco TGC TRANSPORTE DE GRAN CANARIA

ESCALA ORIGINAL EN UNE A-3
1:2000
Numérica
Gráfica
0 10 20 40

FECHA
JULIO 2022

TÍTULO DEL PLANO
ESTUDIO DE RUIDO
SITUACIÓN FUTURA. SOLO FERROCARRIL
NIVELES SONOROS Lmax

Nº DE PLANO
5
Hoja 11 de 44

878
879
881
882
884
883
880
30+000
30+250
30+500
GC01

LEYENDA RUIDO

Ámbito 200m

Edificación

- Residencial
- Recreativo
- Cultural
- Docente
- Sanitario
- Terciario
- Industrial
- Otros

Situación acústica Lmax

- Isófona 80
- Isófona 85
- Isófona 90

T5

VICEPRESIDENCIA
CONSEJERÍA DE OBRAS PÚBLICAS, INFRAESTRUCTURAS, TRANSPORTES Y MOVILIDAD
Cabildo de Gran Canaria

TÍTULO
TRAMITACIÓN AMBIENTAL DE LA INFRAESTRUCTURA FERROVIARIA ENTRE LAS PALMAS DE GRAN CANARIA Y MASPALOMAS Y ELEMENTOS ASOCIADOS. FASE B

AUTOR
ineco TGC TRANSPORTE DE GRAN CANARIA

ESCALA ORIGINAL EN UNE A-3
1:2000
Numérica
Gráfica
0 10 20 40

FECHA
JULIO 2022

TÍTULO DEL PLANO
ESTUDIO DE RUIDO
SITUACIÓN FUTURA. SOLO FERROCARRIL
NIVELES SONOROS Lmax

Nº DE PLANO
5
Hoja 12 de 44

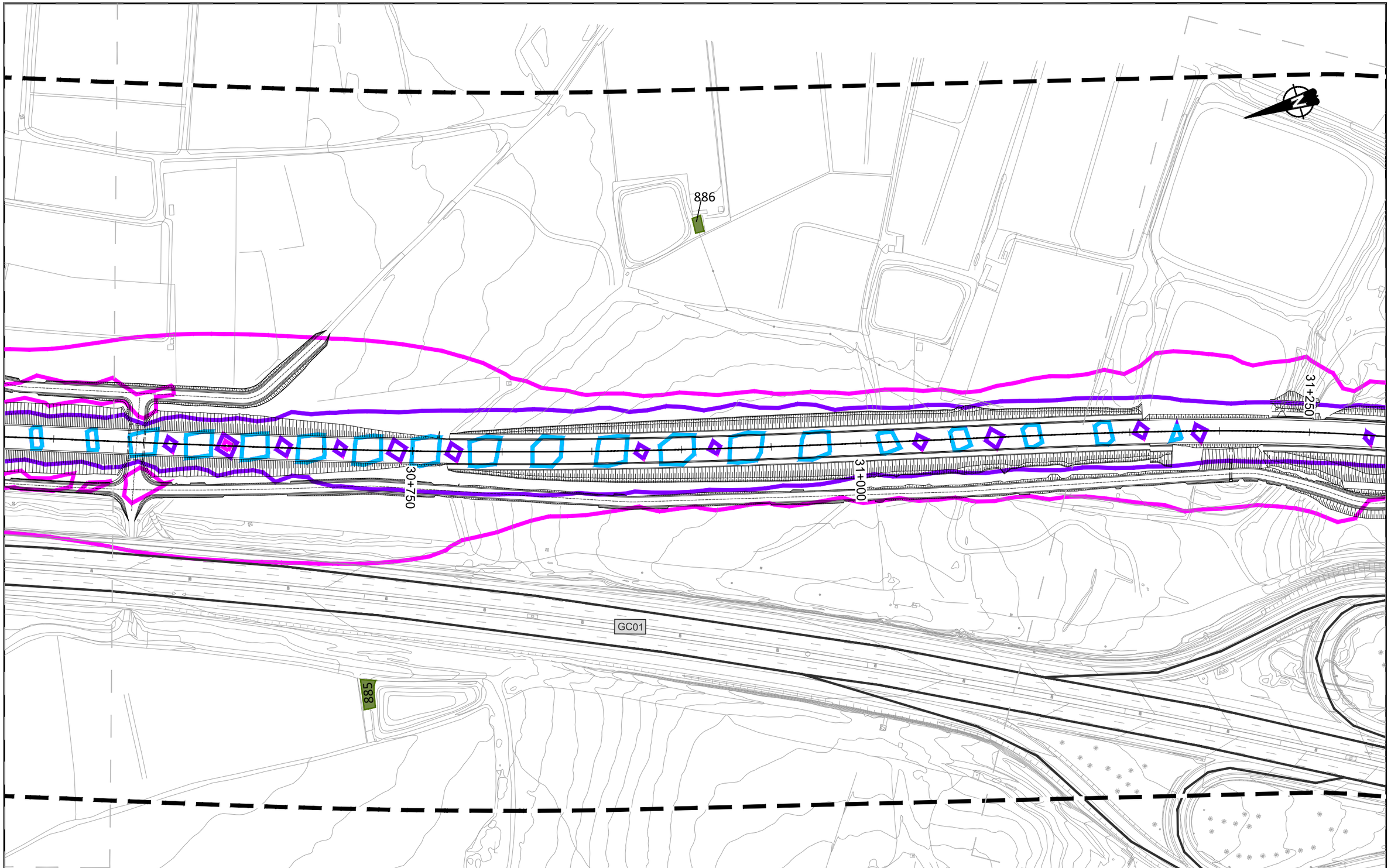

LEYENDA RUIDO

Ámbito 200m

Edificación

- Residencial
- Recreativo
- Cultural
- Docente
- Sanitario
- Terciario
- Industrial
- Otros

Situación acústica Lmax

- Isófona 80
- Isófona 85
- Isófona 90



VICEPRESIDENCIA
CONSEJERÍA DE OBRAS PÚBLICAS, INFRAESTRUCTURAS, TRANSPORTES Y MOVILIDAD
Cabildo de Gran Canaria

TÍTULO
TRAMITACIÓN AMBIENTAL DE LA INFRAESTRUCTURA FERROVIARIA ENTRE LAS PALMAS DE GRAN CANARIA Y MASPALOMAS Y ELEMENTOS ASOCIADOS. FASE B

AUTOR
ineco TGC TRANSPORTE DE GRAN CANARIA

ESCALA ORIGINAL EN UNE A-3
1:2000
Numérica
Gráfica
0 10 20 40

FECHA
JULIO 2022

TÍTULO DEL PLANO
ESTUDIO DE RUIDO
SITUACIÓN FUTURA. SOLO FERROCARRIL
NIVELES SONOROS Lmax

Nº DE PLANO
5
Hoja 13 de 44

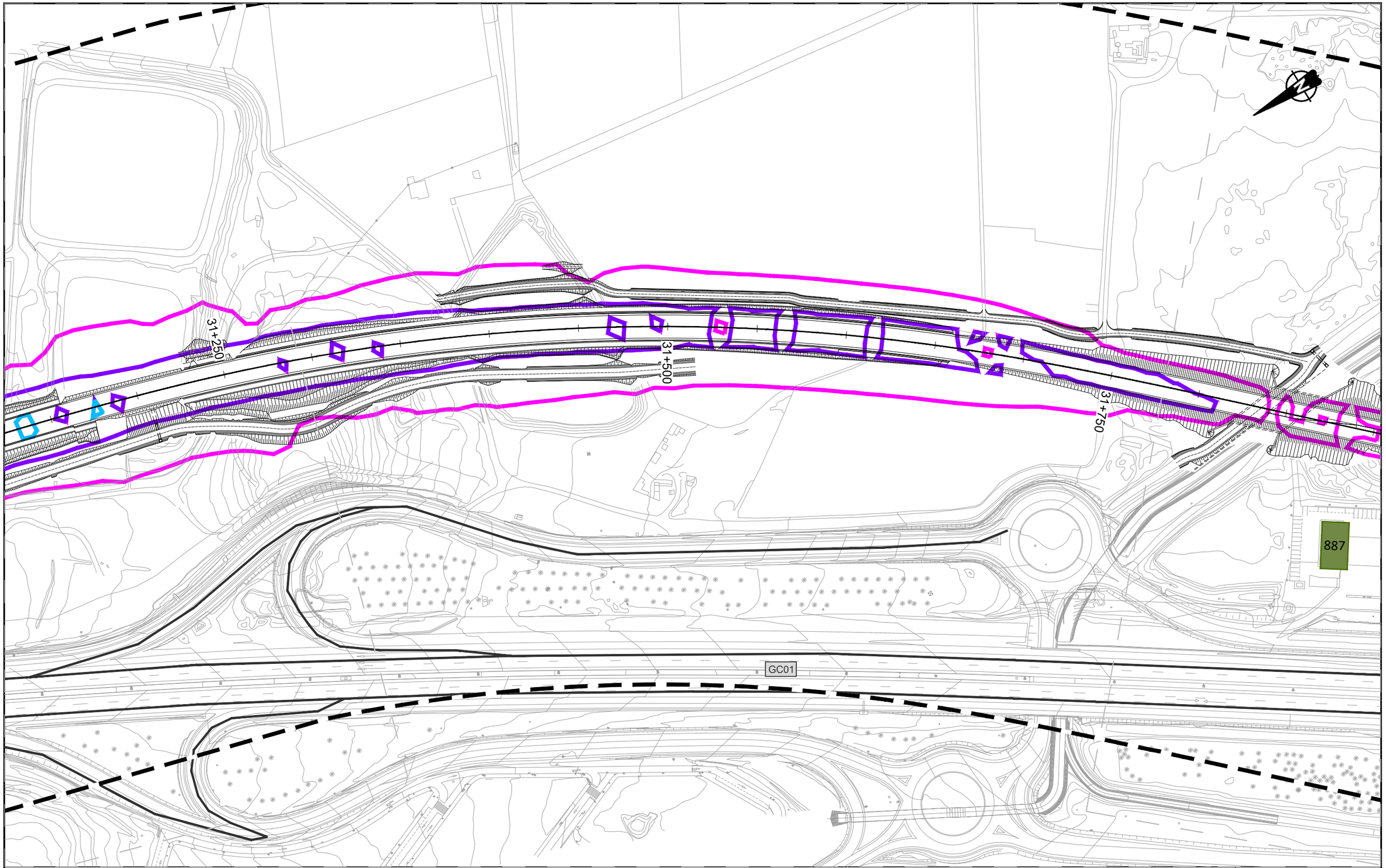

LEYENDA RUIDO

Ámbito 200m

Edificación

- Residencial
- Recreativo
- Cultural
- Docente
- Sanitario
- Terciario
- Industrial
- Otros

Situación acústica Lmax

- Isófona 80
- Isófona 85
- Isófona 90

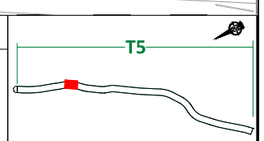

VICEPRESIDENCIA CONSEJERÍA DE OBRAS PÚBLICAS, INFRAESTRUCTURAS, TRANSPORTES Y MOVILIDAD
Cabildo de Gran Canaria

TÍTULO
TRAMITACIÓN AMBIENTAL DE LA INFRAESTRUCTURA FERROVIARIA ENTRE LAS PALMAS DE GRAN CANARIA Y MASPALOMAS Y ELEMENTOS ASOCIADOS. FASE B

AUTOR
ineco TGC TRANSPORTE DE GRAN CANARIA

ESCALA ORIGINAL EN UNE A-3
1:2000
Numérica
Gráfica
0 10 20 40

FECHA
JULIO 2022

TÍTULO DEL PLANO
ESTUDIO DE RUIDO
SITUACIÓN FUTURA. SOLO FERROCARRIL
NIVELES SONOROS Lmax

Nº DE PLANO
5
Hoja 14 de 44

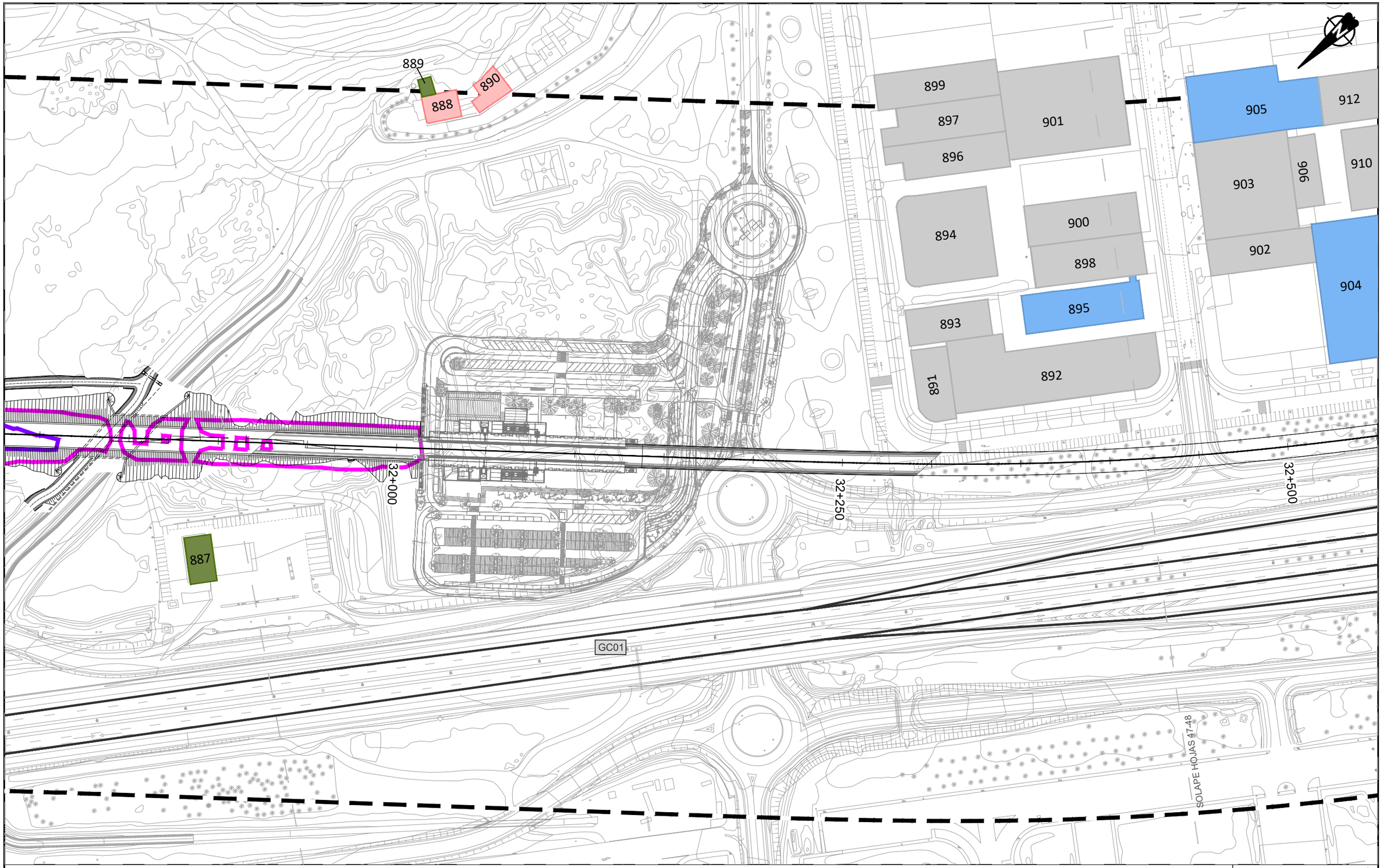

LEYENDA RUIDO

Ámbito 200m

Edificación

- Residencial
- Recreativo
- Cultural
- Docente
- Sanitario
- Terciario
- Industrial
- Otros

Situación acústica Lmax

- Isófona 80
- Isófona 85
- Isófona 90

T5

VICEPRESIDENCIA CONSEJERÍA DE OBRAS PÚBLICAS, INFRAESTRUCTURAS, TRANSPORTES Y MOVILIDAD
Cabildo de Gran Canaria

TÍTULO
TRAMITACIÓN AMBIENTAL DE LA INFRAESTRUCTURA FERROVIARIA ENTRE LAS PALMAS DE GRAN CANARIA Y MASPALOMAS Y ELEMENTOS ASOCIADOS. FASE B

AUTOR
ineco TGC TRANSPORTE DE GRAN CANARIA

ESCALA ORIGINAL EN UNE A-3
1:2000 Numérica
Gráfica 0 10 20 40

FECHA
JULIO 2022

TÍTULO DEL PLANO
ESTUDIO DE RUIDO
SITUACIÓN FUTURA. SOLO FERROCARRIL
NIVELES SONOROS Lmax

Nº DE PLANO
5
Hoja 15 de 44

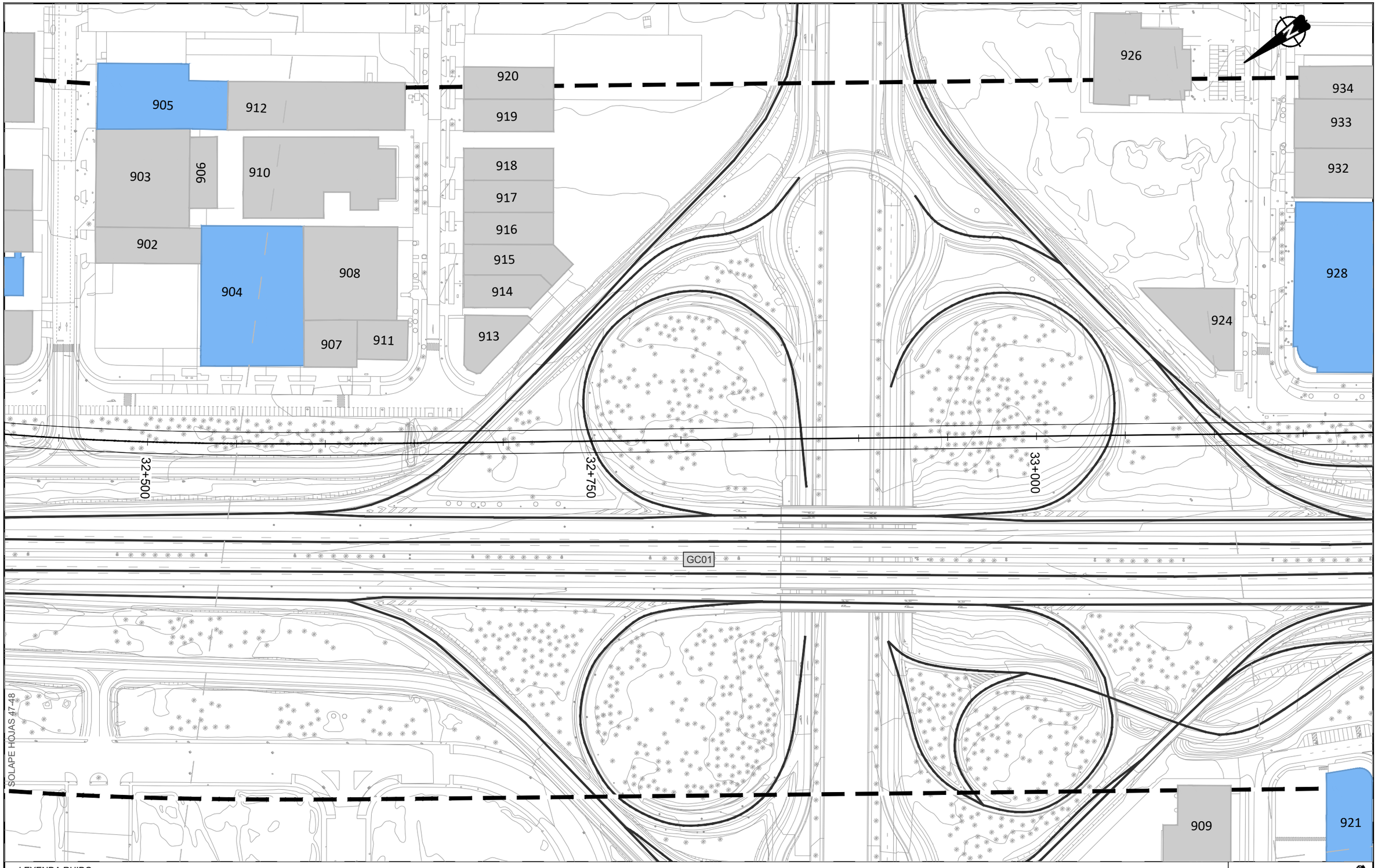

LEYENDA RUIDO

Ámbito 200m

Edificación

- Residencial
- Recreativo
- Cultural
- Docente
- Sanitario
- Terciario
- Industrial
- Otros

Situación acústica Lmax

- Isófona 80
- Isófona 85
- Isófona 90

T5

Cabildo de Gran Canaria — VICEPRESIDENCIA, CONSEJERÍA DE OBRAS PÚBLICAS, INFRAESTRUCTURAS, TRANSPORTES Y MOVILIDAD

TÍTULO: TRAMITACIÓN AMBIENTAL DE LA INFRAESTRUCTURA FERROVIARIA ENTRE LAS PALMAS DE GRAN CANARIA Y MASPALOMAS Y ELEMENTOS ASOCIADOS. FASE B

AUTOR: ineco, TGC TRANSPORTE DE GRAN CANARIA

ESCALA ORIGINAL EN UNE A-3: 1:2000 Numérica; Gráfica 0 10 20 40

FECHA: JULIO 2022

TÍTULO DEL PLANO: ESTUDIO DE RUIDO
SITUACIÓN FUTURA. SOLO FERROCARRIL
NIVELES SONOROS Lmax

Nº DE PLANO: 5

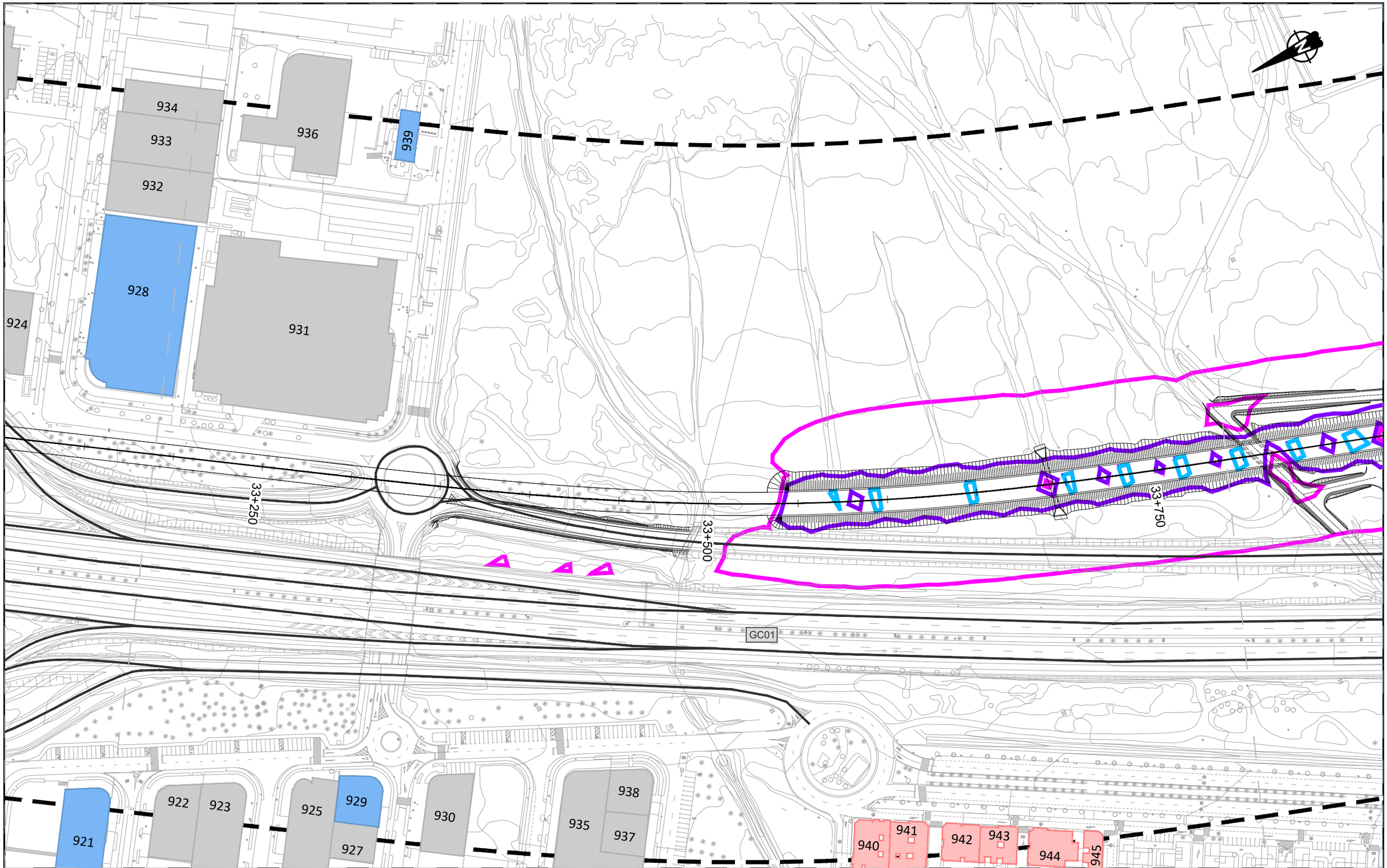

LEYENDA RUIDO

Ámbito 200m

Edificación

- Residencial
- Recreativo
- Cultural
- Docente
- Sanitario
- Terciario
- Industrial
- Otros

Situación acústica Lmax

- Isófona 80
- Isófona 85
- Isófona 90

VICEPRESIDENCIA
CONSEJERÍA DE OBRAS PÚBLICAS, INFRAESTRUCTURAS, TRANSPORTES Y MOVILIDAD
Cabildo de Gran Canaria

TÍTULO
TRAMITACIÓN AMBIENTAL DE LA INFRAESTRUCTURA FERROVIARIA ENTRE LAS PALMAS DE GRAN CANARIA Y MASPALOMAS Y ELEMENTOS ASOCIADOS. FASE B

AUTOR
ineco TGC TRANSPORTE DE GRAN CANARIA

ESCALA ORIGINAL EN UNE A-3
1:2000 Numérica
Gráfica 0 10 20 40

FECHA
JULIO 2022

TÍTULO DEL PLANO
ESTUDIO DE RUIDO
SITUACIÓN FUTURA. SOLO FERROCARRIL
NIVELES SONOROS Lmax

Nº DE PLANO
5
Hoja 17 de 44

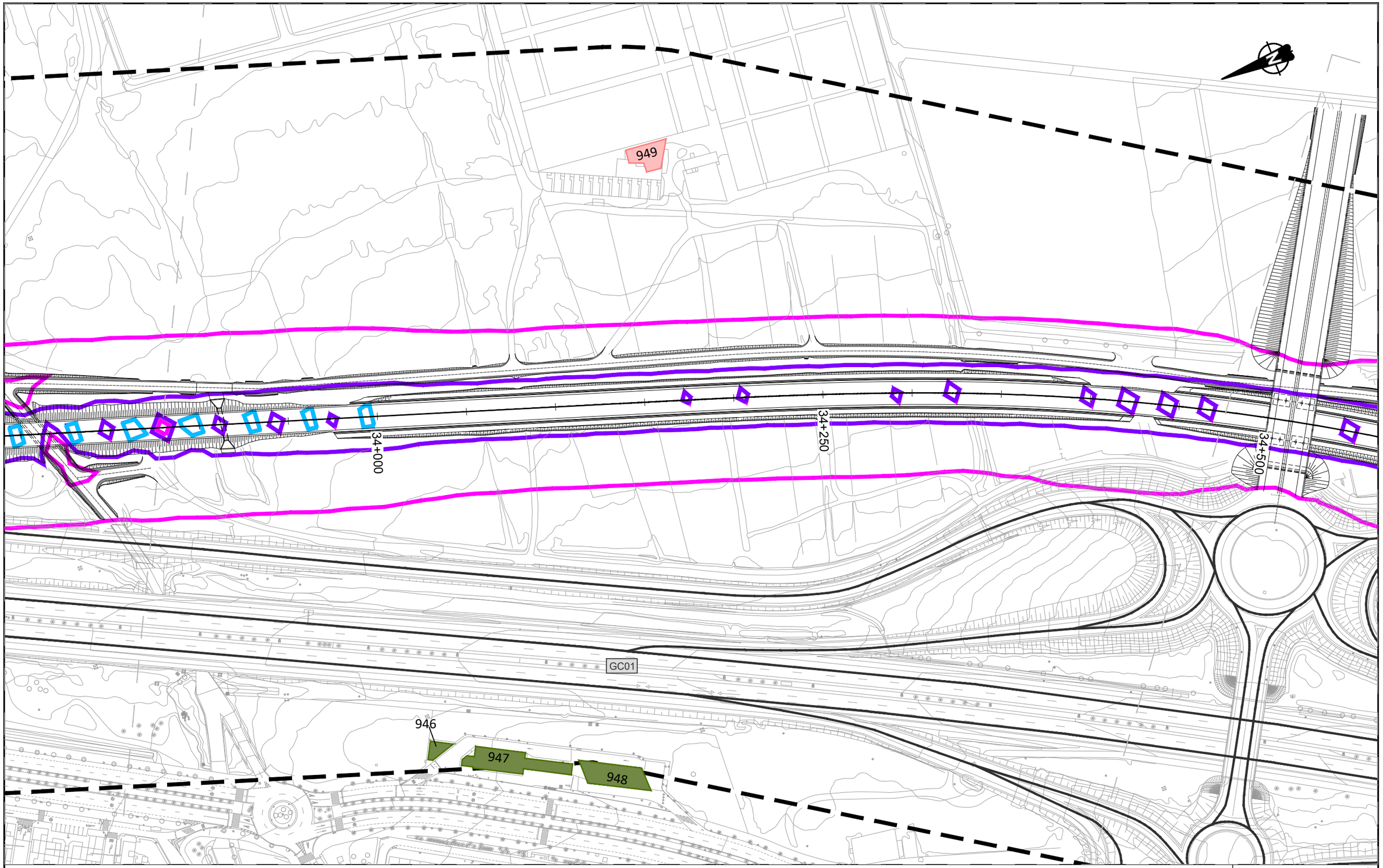

LEYENDA RUIDO

Ámbito 200m

Edificación

- Residencial
- Recreativo
- Cultural
- Docente
- Sanitario
- Terciario
- Industrial
- Otros

Situación acústica Lmax

- Isófona 80
- Isófona 85
- Isófona 90

T5

Cabildo de Gran Canaria — VICEPRESIDENCIA, CONSEJERÍA DE OBRAS PÚBLICAS, INFRAESTRUCTURAS, TRANSPORTES Y MOVILIDAD

TÍTULO: TRAMITACIÓN AMBIENTAL DE LA INFRAESTRUCTURA FERROVIARIA ENTRE LAS PALMAS DE GRAN CANARIA Y MASPALOMAS Y ELEMENTOS ASOCIADOS. FASE B

AUTOR: ineco TGC TRANSPORTE DE GRAN CANARIA

ESCALA ORIGINAL EN UNE A-3: 1:2000 Numérica; Gráfica 0 10 20 40

FECHA: JULIO 2022

TÍTULO DEL PLANO: ESTUDIO DE RUIDO
SITUACIÓN FUTURA. SOLO FERROCARRIL
NIVELES SONOROS Lmax

Nº DE PLANO: 5

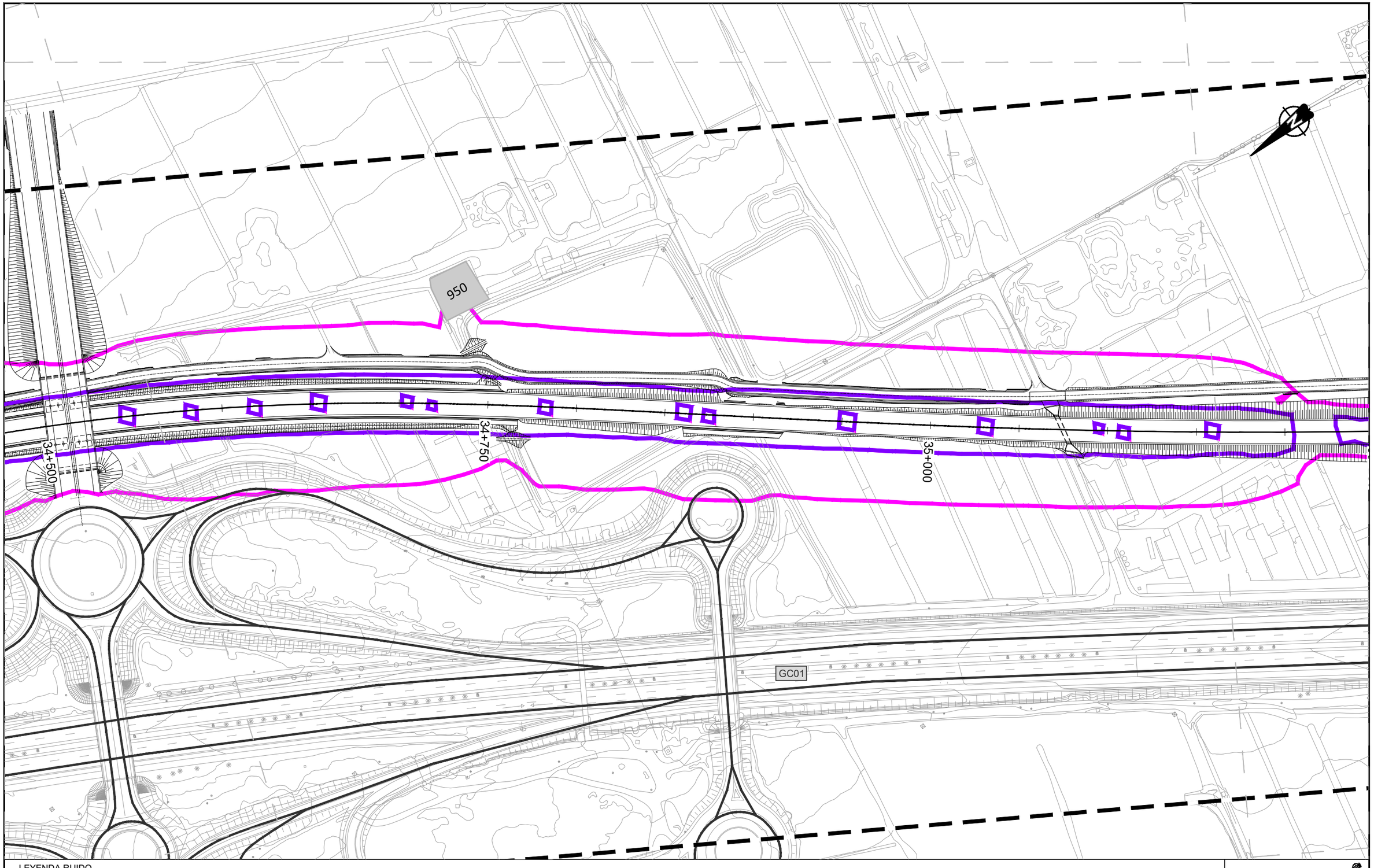

LEYENDA RUIDO

Ámbito 200m

Edificación

- Residencial
- Recreativo
- Cultural
- Docente
- Sanitario
- Terciario
- Industrial
- Otros

Situación acústica Lmax

- Isófona 80
- Isófona 85
- Isófona 90

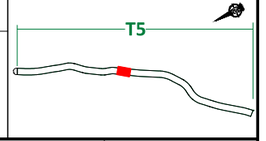

VICEPRESIDENCIA
CONSEJERÍA DE OBRAS PÚBLICAS, INFRAESTRUCTURAS, TRANSPORTES Y MOVILIDAD
Cabildo de Gran Canaria

TÍTULO
TRAMITACIÓN AMBIENTAL DE LA INFRAESTRUCTURA FERROVIARIA ENTRE LAS PALMAS DE GRAN CANARIA Y MASPALOMAS Y ELEMENTOS ASOCIADOS. FASE B

AUTOR
ineco TGC TRANSPORTE DE GRAN CANARIA

ESCALA ORIGINAL EN UNE A-3
1:2000 Numérica
Gráfica 0 10 20 40

FECHA
JULIO 2022

TÍTULO DEL PLANO
ESTUDIO DE RUIDO
SITUACIÓN FUTURA. SOLO FERROCARRIL
NIVELES SONOROS Lmax

Nº DE PLANO
5
Hoja 19 de 44



LEYENDA RUIDO

Ámbito 200m

Edificación

- Residencial
- Recreativo
- Cultural
- Docente
- Sanitario
- Terciario
- Industrial
- Otros

Situación acústica Lmax

- Isófona 80
- Isófona 85
- Isófona 90

T5

VICEPRESIDENCIA
CONSEJERÍA DE OBRAS PÚBLICAS, INFRAESTRUCTURAS, TRANSPORTES Y MOVILIDAD
Cabildo de Gran Canaria

TÍTULO
TRAMITACIÓN AMBIENTAL DE LA INFRAESTRUCTURA FERROVIARIA ENTRE LAS PALMAS DE GRAN CANARIA Y MASPALOMAS Y ELEMENTOS ASOCIADOS. FASE B

AUTOR
ineco TGC TRANSPORTE DE GRAN CANARIA

ESCALA ORIGINAL EN UNE A-3
1:2000 Numérica
Gráfica 0 10 20 40

FECHA
JULIO 2022

TÍTULO DEL PLANO
ESTUDIO DE RUIDO
SITUACIÓN FUTURA. SOLO FERROCARRIL
NIVELES SONOROS Lmax

Nº DE PLANO
5
Hoja 20 de 44

961962

963

ESTACIÓN DE VECINDARIO

959

36+000

960

36+250

36+500

GC01

957

958

LEYENDA RUIDO

Ámbito 200m

Edificación

- Residencial
- Recreativo
- Cultural
- Docente
- Sanitario
- Terciario
- Industrial
- Otros

Situación acústica Lmax

- Isófona 80
- Isófona 85
- Isófona 90

T5

VICEPRESIDENCIA
CONSEJERÍA DE OBRAS PÚBLICAS, INFRAESTRUCTURAS, TRANSPORTES Y MOVILIDAD
Cabildo de Gran Canaria

TÍTULO

TRAMITACIÓN AMBIENTAL DE LA INFRAESTRUCTURA FERROVIARIA ENTRE LAS PALMAS DE GRAN CANARIA Y MASPALOMAS Y ELEMENTOS ASOCIADOS. FASE B

AUTOR

ineco TGC TRANSPORTE DE GRAN CANARIA

ESCALA ORIGINAL EN UNE A-3

1:2000 Numérica

0 10 20 40 Gráfica

FECHA

JULIO 2022

TÍTULO DEL PLANO

ESTUDIO DE RUIDO
SITUACIÓN FUTURA. SOLO FERROCARRIL
NIVELES SONOROS Lmax

Nº DE PLANO

5

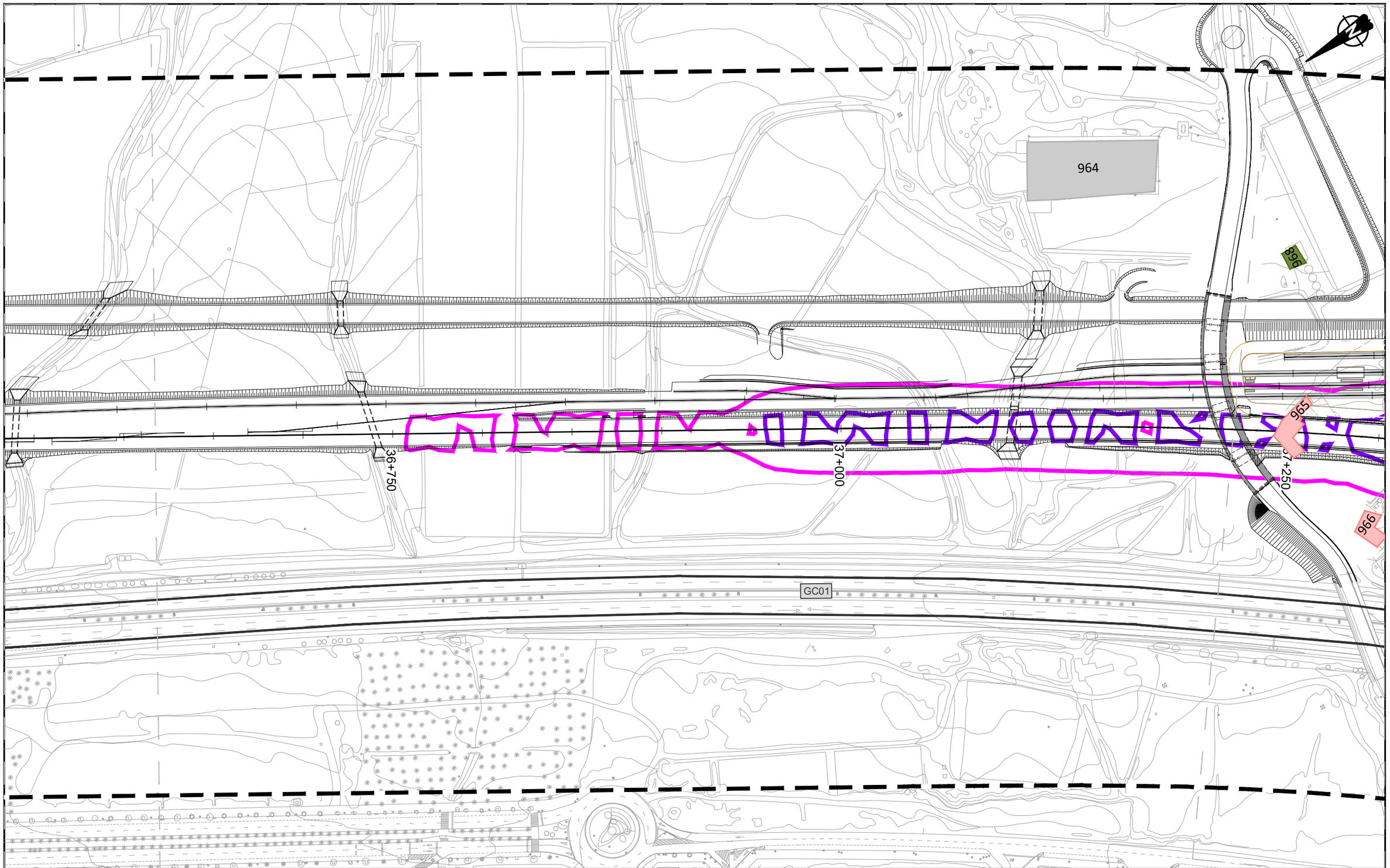

LEYENDA RUIDO

Ámbito 200m

Edificación

- Residencial
- Recreativo
- Cultural
- Docente
- Sanitario
- Terciario
- Industrial
- Otros

Situación acústica Lmax

- Isófona 80
- Isófona 85
- Isófona 90

T5

VICEPRESIDENCIA
CONSEJERÍA DE OBRAS PÚBLICAS, INFRAESTRUCTURAS, TRANSPORTES Y MOVILIDAD
Cabildo de Gran Canaria

TÍTULO
TRAMITACIÓN AMBIENTAL DE LA INFRAESTRUCTURA FERROVIARIA ENTRE LAS PALMAS DE GRAN CANARIA Y MASPALOMAS Y ELEMENTOS ASOCIADOS. FASE B

AUTOR
ineco TGC TRANSPORTE DE GRAN CANARIA

ESCALA ORIGINAL EN UNE A-3
1:2000 Numérica
0 10 20 40 Gráfica

FECHA
JULIO 2022

TÍTULO DEL PLANO
ESTUDIO DE RUIDO
SITUACIÓN FUTURA. SOLO FERROCARRIL
NIVELES SONOROS Lmax

Nº DE PLANO
5
Hoja 22 de 44

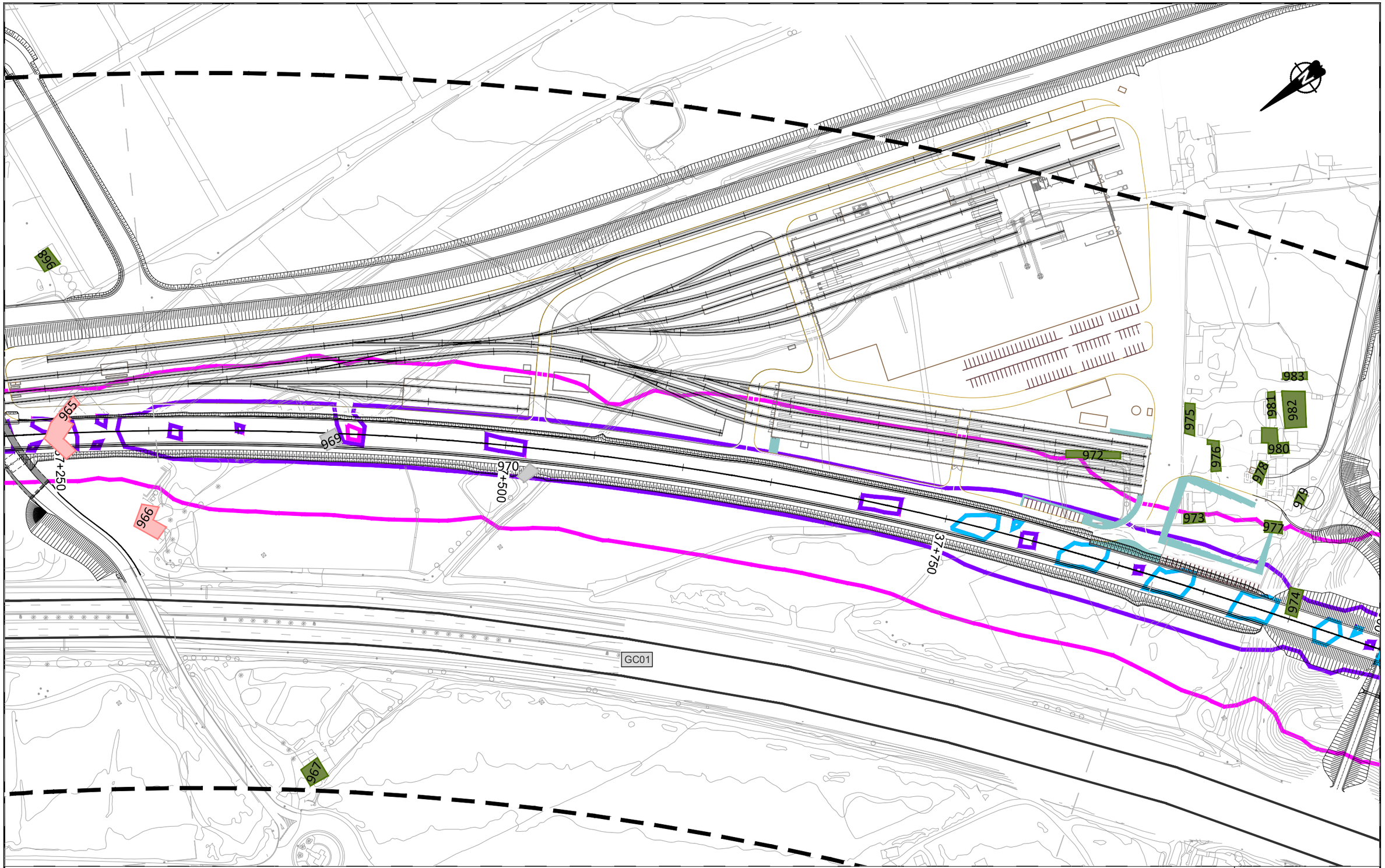

LEYENDA RUIDO

Ámbito 200m

Edificación

- Residencial
- Recreativo
- Cultural
- Docente
- Sanitario
- Terciario
- Industrial
- Otros

Situación acústica Lmax

- Isófona 80
- Isófona 85
- Isófona 90

T5

VICEPRESIDENCIA CONSEJERÍA DE OBRAS PÚBLICAS, INFRAESTRUCTURAS, TRANSPORTES Y MOVILIDAD
Cabildo de Gran Canaria

TÍTULO
TRAMITACIÓN AMBIENTAL DE LA INFRAESTRUCTURA FERROVIARIA ENTRE LAS PALMAS DE GRAN CANARIA Y MASPALOMAS Y ELEMENTOS ASOCIADOS. FASE B

AUTOR
ineco TGC TRANSPORTE DE GRAN CANARIA

ESCALA ORIGINAL EN UNE A-3
1:2000 Numérica
0 10 20 40 Gráfica

FECHA
JULIO 2022

TÍTULO DEL PLANO
ESTUDIO DE RUIDO
SITUACIÓN FUTURA. SOLO FERROCARRIL
NIVELES SONOROS Lmax

Nº DE PLANO
5
Hoja 23 de 44

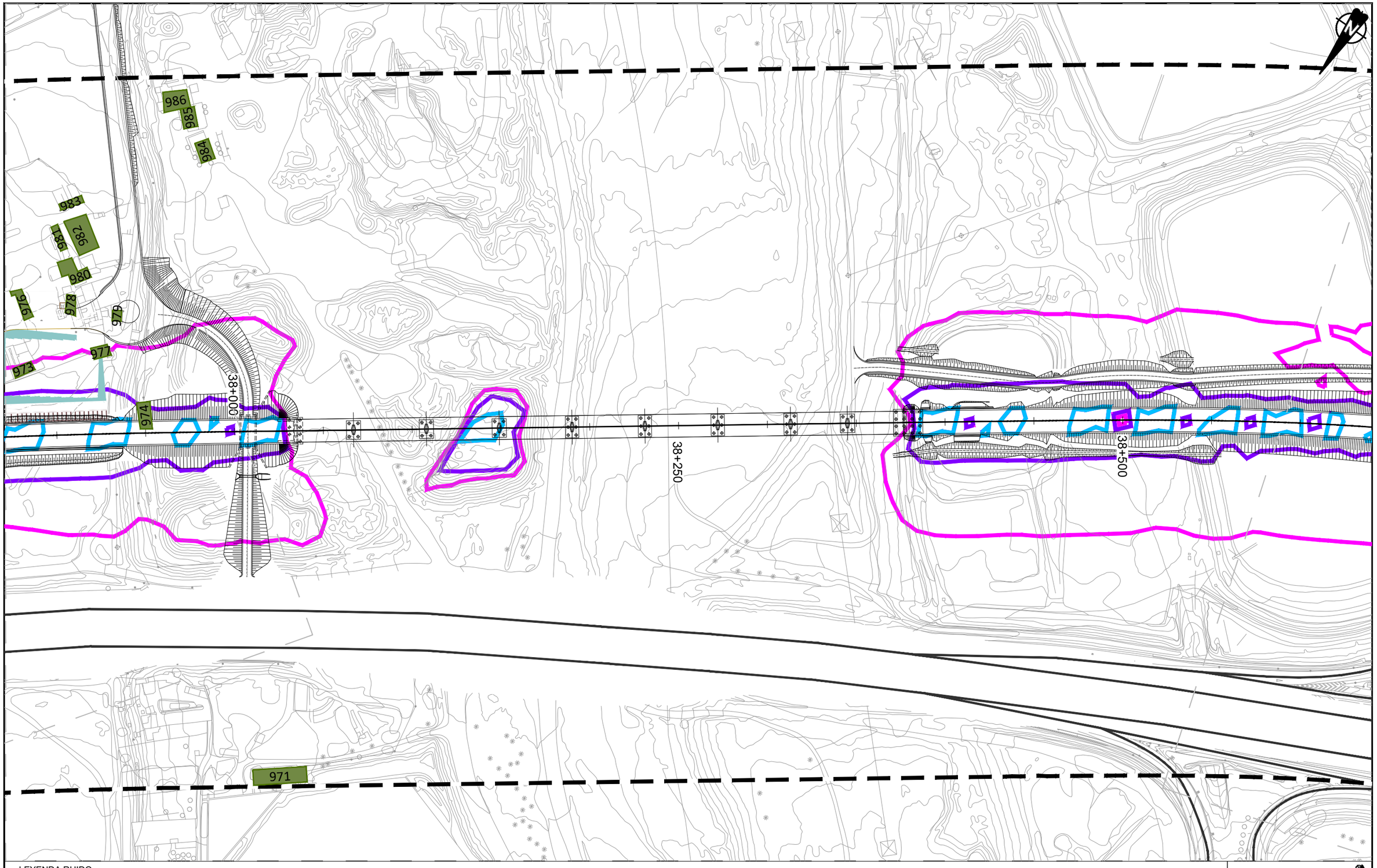

LEYENDA RUIDO

Ámbito 200m

Edificación

- Residencial
- Recreativo
- Cultural
- Docente
- Sanitario
- Terciario
- Industrial
- Otros

Situación acústica Lmax

- Isófona 80
- Isófona 85
- Isófona 90

T5

VICEPRESIDENCIA
CONSEJERÍA DE OBRAS PÚBLICAS, INFRAESTRUCTURAS, TRANSPORTES Y MOVILIDAD
Cabildo de Gran Canaria

TÍTULO
TRAMITACIÓN AMBIENTAL DE LA INFRAESTRUCTURA FERROVIARIA ENTRE LAS PALMAS DE GRAN CANARIA Y MASPALOMAS Y ELEMENTOS ASOCIADOS. FASE B

AUTOR
ineco TGC TRANSPORTE DE GRAN CANARIA

ESCALA ORIGINAL EN UNE A-3
1:2000 Numérica
Gráfica 0 10 20 40

FECHA
JULIO 2022

TÍTULO DEL PLANO
ESTUDIO DE RUIDO
SITUACIÓN FUTURA. SOLO FERROCARRIL
NIVELES SONOROS Lmax

Nº DE PLANO
5
Hoja 24 de 44

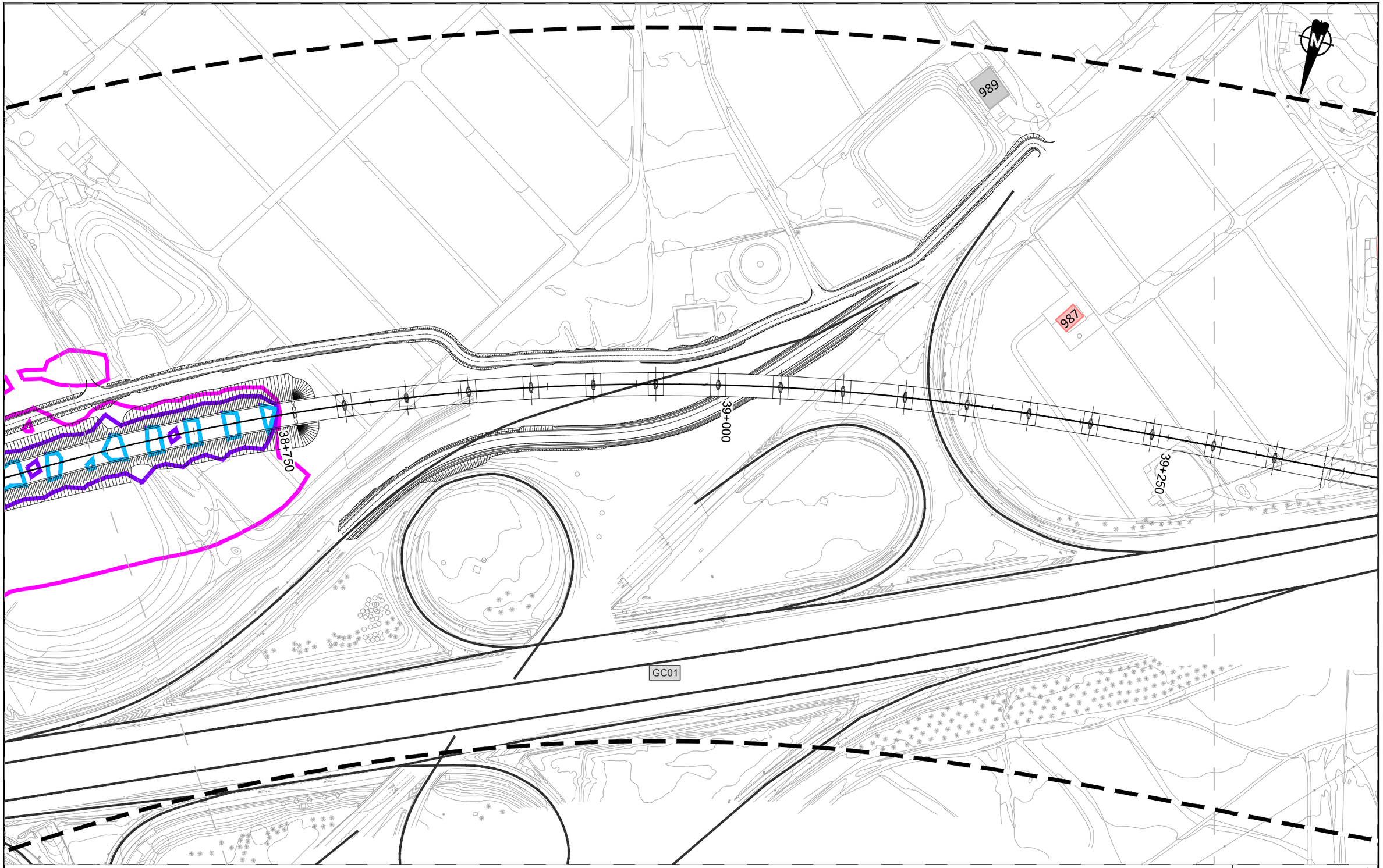

LEYENDA RUIDO

Ámbito 200m

Edificación

- Residencial
- Recreativo
- Cultural
- Docente
- Sanitario
- Terciario
- Industrial
- Otros

Situación acústica Lmax

- Isófona 80
- Isófona 85
- Isófona 90

T5

VICEPRESIDENCIA
CONSEJERÍA DE OBRAS PÚBLICAS, INFRAESTRUCTURAS, TRANSPORTES Y MOVILIDAD
Cabildo de Gran Canaria

TÍTULO
TRAMITACIÓN AMBIENTAL DE LA INFRAESTRUCTURA FERROVIARIA ENTRE LAS PALMAS DE GRAN CANARIA Y MASPALOMAS Y ELEMENTOS ASOCIADOS. FASE B

AUTOR
ineco TGC TRANSPORTE DE GRAN CANARIA

ESCALA ORIGINAL EN UNE A-3
1:2000
Numérica
Gráfica
0 10 20 40

FECHA
JULIO 2022

TÍTULO DEL PLANO
ESTUDIO DE RUIDO
SITUACIÓN FUTURA. SOLO FERROCARRIL
NIVELES SONOROS Lmax

Nº DE PLANO
5
Hoja 25 de 44

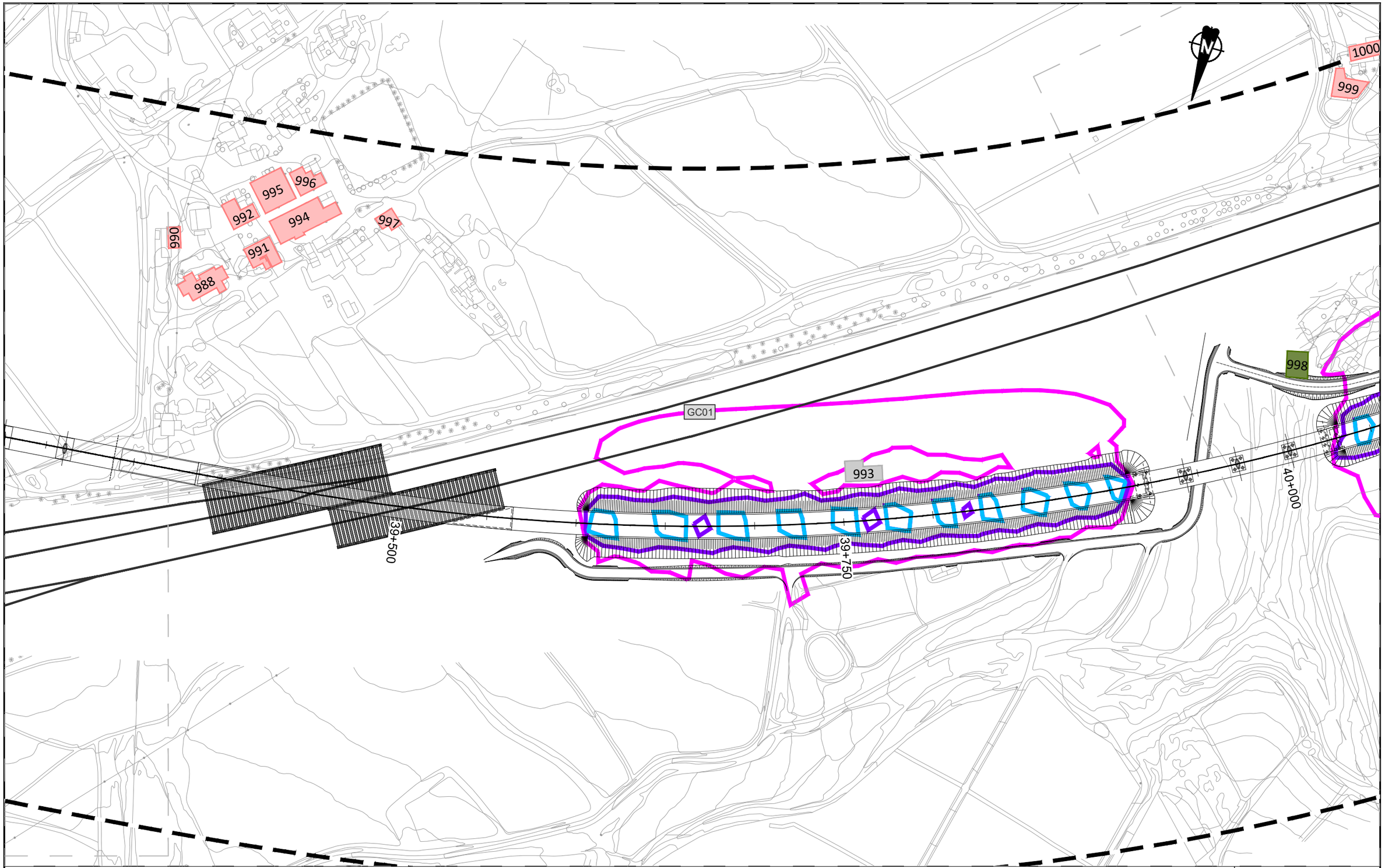

LEYENDA RUIDO

Ámbito 200m

Edificación

- Residencial
- Recreativo
- Cultural
- Docente
- Sanitario
- Terciario
- Industrial
- Otros

Situación acústica Lmax

- Isófona 80
- Isófona 85
- Isófona 90

VICEPRESIDENCIA
CONSEJERÍA DE OBRAS PÚBLICAS, INFRAESTRUCTURAS, TRANSPORTES Y MOVILIDAD
Cabildo de Gran Canaria

TÍTULO
TRAMITACIÓN AMBIENTAL DE LA INFRAESTRUCTURA FERROVIARIA ENTRE LAS PALMAS DE GRAN CANARIA Y MASPALOMAS Y ELEMENTOS ASOCIADOS. FASE B

AUTOR
ineco TGC TRANSPORTE DE GRAN CANARIA

ESCALA ORIGINAL EN UNE A-3
1:2000 Numérica
Gráfica 0 10 20 40

FECHA
JULIO 2022

TÍTULO DEL PLANO
ESTUDIO DE RUIDO
SITUACIÓN FUTURA. SOLO FERROCARRIL
NIVELES SONOROS Lmax

Nº DE PLANO
5
Hoja 26 de 44

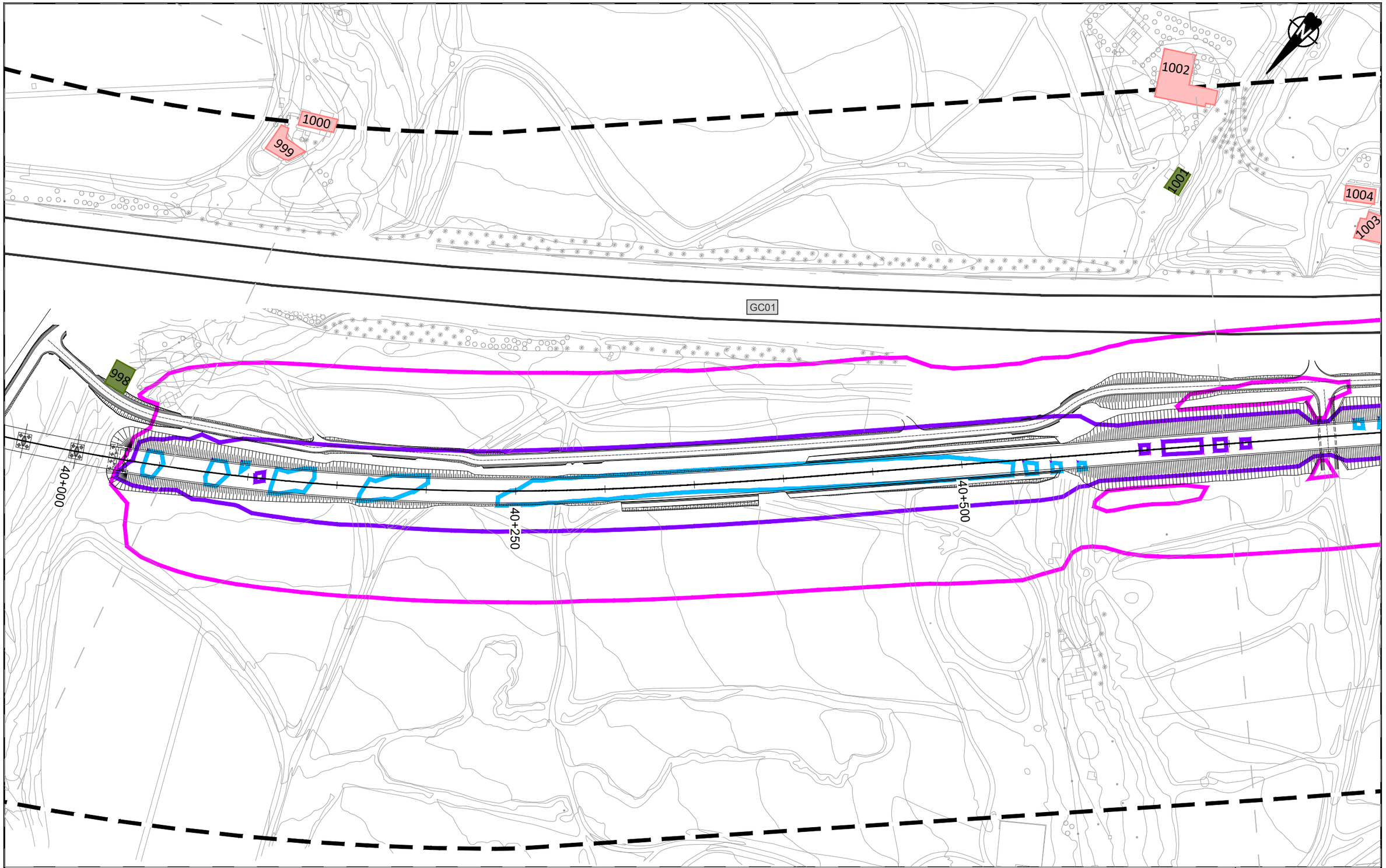

LEYENDA RUIDO

Ámbito 200m

Edificación

- Residencial
- Recreativo
- Cultural
- Docente
- Sanitario
- Terciario
- Industrial
- Otros

Situación acústica Lmax

- Isófona 80
- Isófona 85
- Isófona 90

T5

VICEPRESIDENCIA CONSEJERÍA DE OBRAS PÚBLICAS, INFRAESTRUCTURAS, TRANSPORTES Y MOVILIDAD
Cabildo de Gran Canaria

TÍTULO
TRAMITACIÓN AMBIENTAL DE LA INFRAESTRUCTURA FERROVIARIA ENTRE LAS PALMAS DE GRAN CANARIA Y MASPALOMAS Y ELEMENTOS ASOCIADOS. FASE B

AUTOR
ineco TGC TRANSPORTE DE GRAN CANARIA

ESCALA ORIGINAL EN UNE A-3
1:2000 Numérica
Gráfica 0 10 20 40

FECHA
JULIO 2022

TÍTULO DEL PLANO
ESTUDIO DE RUIDO
SITUACIÓN FUTURA. SOLO FERROCARRIL
NIVELES SONOROS Lmax

Nº DE PLANO
5
Hoja 27 de 44

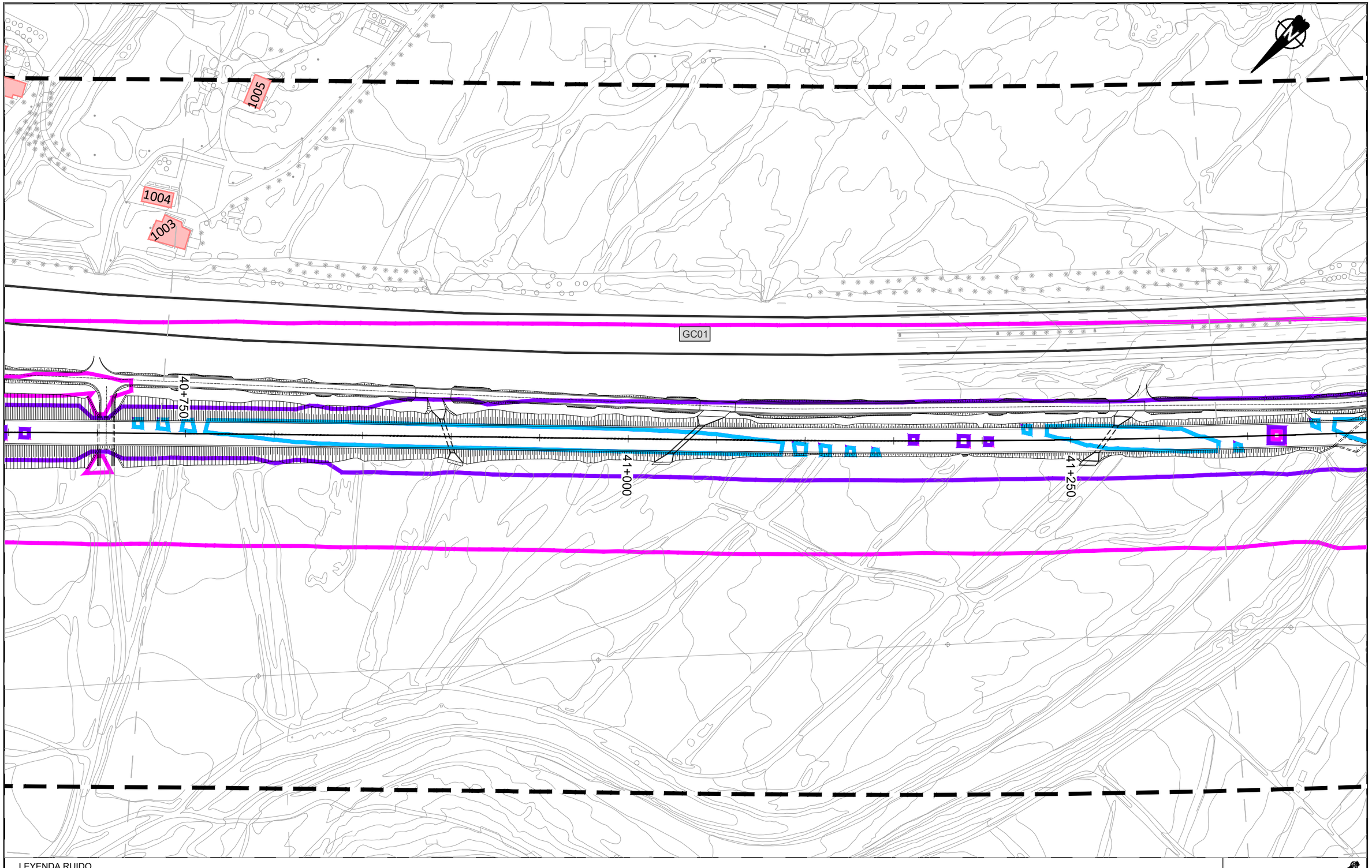

LEYENDA RUIDO

Ámbito 200m

Edificación

- Residencial
- Recreativo
- Cultural
- Docente
- Sanitario
- Terciario
- Industrial
- Otros

Situación acústica Lmax

- Isófona 80
- Isófona 85
- Isófona 90

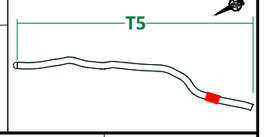

VICEPRESIDENCIA
CONSEJERÍA DE OBRAS PÚBLICAS, INFRAESTRUCTURAS, TRANSPORTES Y MOVILIDAD
Cabildo de Gran Canaria

TÍTULO
TRAMITACIÓN AMBIENTAL DE LA INFRAESTRUCTURA FERROVIARIA ENTRE LAS PALMAS DE GRAN CANARIA Y MASPALOMAS Y ELEMENTOS ASOCIADOS. FASE B

AUTOR
ineco TGC TRANSPORTE DE GRAN CANARIA

ESCALA ORIGINAL EN UNE A-3
1:2000 Numérica
Gráfica 0 10 20 40

FECHA
JULIO 2022

TÍTULO DEL PLANO
ESTUDIO DE RUIDO
SITUACIÓN FUTURA. SOLO FERROCARRIL
NIVELES SONOROS Lmax

Nº DE PLANO
5
Hoja 28 de 44



LEYENDA RUIDO

Ámbito 200m

Edificación

- Residencial
- Recreativo
- Cultural
- Docente
- Sanitario
- Terciario
- Industrial
- Otros

Situación acústica Lmax

- Isófona 80
- Isófona 85
- Isófona 90



VICEPRESIDENCIA
CONSEJERÍA DE OBRAS PÚBLICAS, INFRAESTRUCTURAS, TRANSPORTES Y MOVILIDAD
Cabildo de Gran Canaria

TÍTULO
TRAMITACIÓN AMBIENTAL DE LA INFRAESTRUCTURA FERROVIARIA ENTRE LAS PALMAS DE GRAN CANARIA Y MASPALOMAS Y ELEMENTOS ASOCIADOS. FASE B

AUTOR
ineco TGC TRANSPORTE DE GRAN CANARIA

ESCALA ORIGINAL EN UNE A-3
1:2000 Numérica
0 10 20 40 Gráfica

FECHA
JULIO 2022

TÍTULO DEL PLANO
ESTUDIO DE RUIDO
SITUACIÓN FUTURA. SOLO FERROCARRIL
NIVELES SONOROS Lmax

Nº DE PLANO
5
Hoja 29 de 44

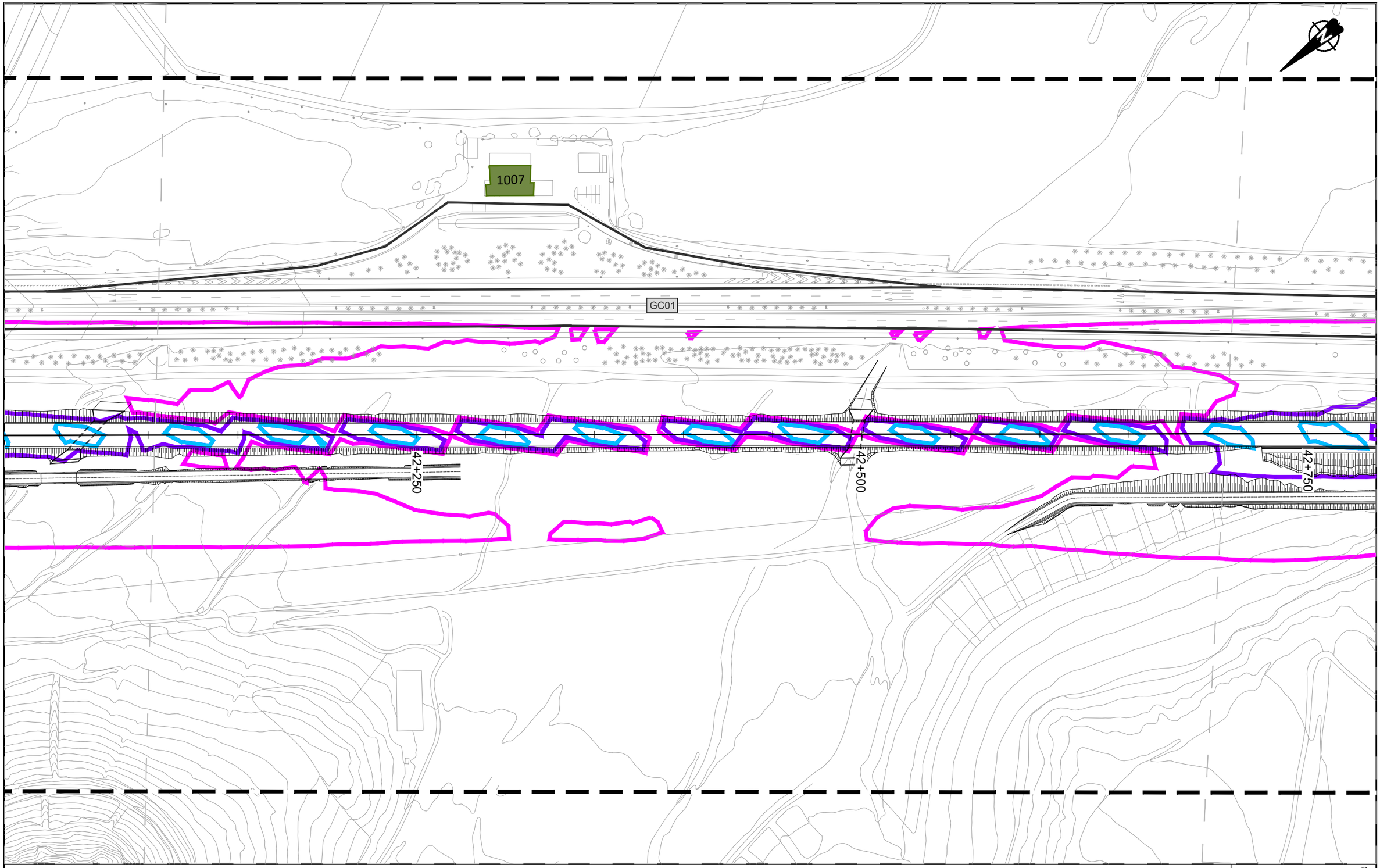

LEYENDA RUIDO

Ámbito 200m

Edificación

- Residencial
- Recreativo
- Cultural
- Docente
- Sanitario
- Terciario
- Industrial
- Otros

Situación acústica Lmax

- Isófona 80
- Isófona 85
- Isófona 90

T5

VICEPRESIDENCIA
CONSEJERÍA DE OBRAS PÚBLICAS, INFRAESTRUCTURAS, TRANSPORTES Y MOVILIDAD
Cabildo de Gran Canaria

TÍTULO
TRAMITACIÓN AMBIENTAL DE LA INFRAESTRUCTURA FERROVIARIA ENTRE LAS PALMAS DE GRAN CANARIA Y MASPALOMAS Y ELEMENTOS ASOCIADOS. FASE B

AUTOR
ineco TGC TRANSPORTE DE GRAN CANARIA

ESCALA ORIGINAL EN UNE A-3
1:2000 Numérica
Gráfica 0 10 20 40

FECHA
JULIO 2022

TÍTULO DEL PLANO
ESTUDIO DE RUIDO
SITUACIÓN FUTURA. SOLO FERROCARRIL
NIVELES SONOROS Lmax

Nº DE PLANO
5
Hoja 30 de 44

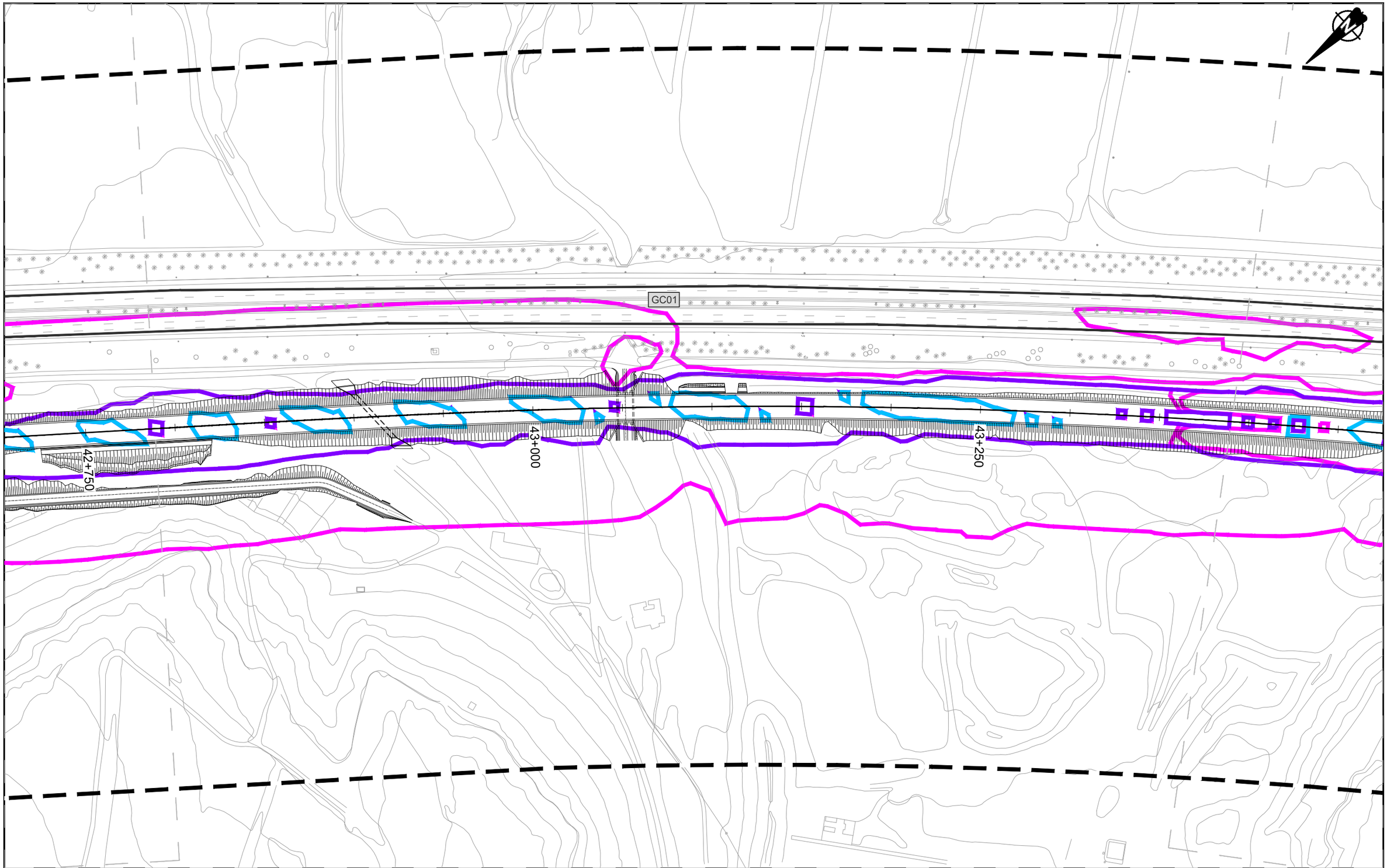

LEYENDA RUIDO

Ámbito 200m

Edificación

- Residencial
- Recreativo
- Cultural
- Docente
- Sanitario
- Terciario
- Industrial
- Otros

Situación acústica Lmax

- Isófona 80
- Isófona 85
- Isófona 90

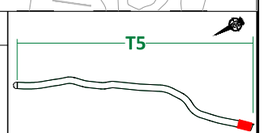

VICEPRESIDENCIA
CONSEJERÍA DE OBRAS PÚBLICAS, INFRAESTRUCTURAS, TRANSPORTES Y MOVILIDAD
Cabildo de Gran Canaria

TÍTULO

TRAMITACIÓN AMBIENTAL DE LA INFRAESTRUCTURA FERROVIARIA ENTRE LAS PALMAS DE GRAN CANARIA Y MASPALOMAS Y ELEMENTOS ASOCIADOS. FASE B

AUTOR

ineco TGC TRANSPORTE DE GRAN CANARIA

ESCALA ORIGINAL EN UNE A-3

1:2000 Numérica

Gráfica 0 10 20 40

FECHA

JULIO 2022

TÍTULO DEL PLANO

ESTUDIO DE RUIDO
SITUACIÓN FUTURA. SOLO FERROCARRIL
NIVELES SONOROS Lmax

Nº DE PLANO

5

GC01

43+500

43+750

44+000

FIN TRAMO 5

INICIO TRAMO 6

LEYENDA RUIDO

Ámbito 200m

Edificación

- Residencial
- Recreativo
- Cultural
- Docente
- Sanitario
- Terciario
- Industrial
- Otros

Situación acústica Lmax

- Isófona 80
- Isófona 85
- Isófona 90

T6

VICEPRESIDENCIA
CONSEJERÍA DE OBRAS PÚBLICAS, INFRAESTRUCTURAS, TRANSPORTES Y MOVILIDAD
Cabildo de Gran Canaria

TÍTULO

TRAMITACIÓN AMBIENTAL DE LA INFRAESTRUCTURA FERROVIARIA ENTRE LAS PALMAS DE GRAN CANARIA Y MASPALOMAS Y ELEMENTOS ASOCIADOS. FASE B

AUTOR

ineco TGC TRANSPORTE DE GRAN CANARIA

ESCALA ORIGINAL EN UNE A-3

1:2000 Numérica

0 10 20 40 Gráfica

FECHA

JULIO 2022

TÍTULO DEL PLANO

ESTUDIO DE RUIDO
SITUACIÓN FUTURA. SOLO FERROCARRIL
NIVELES SONOROS Lmax

Nº DE PLANO

5

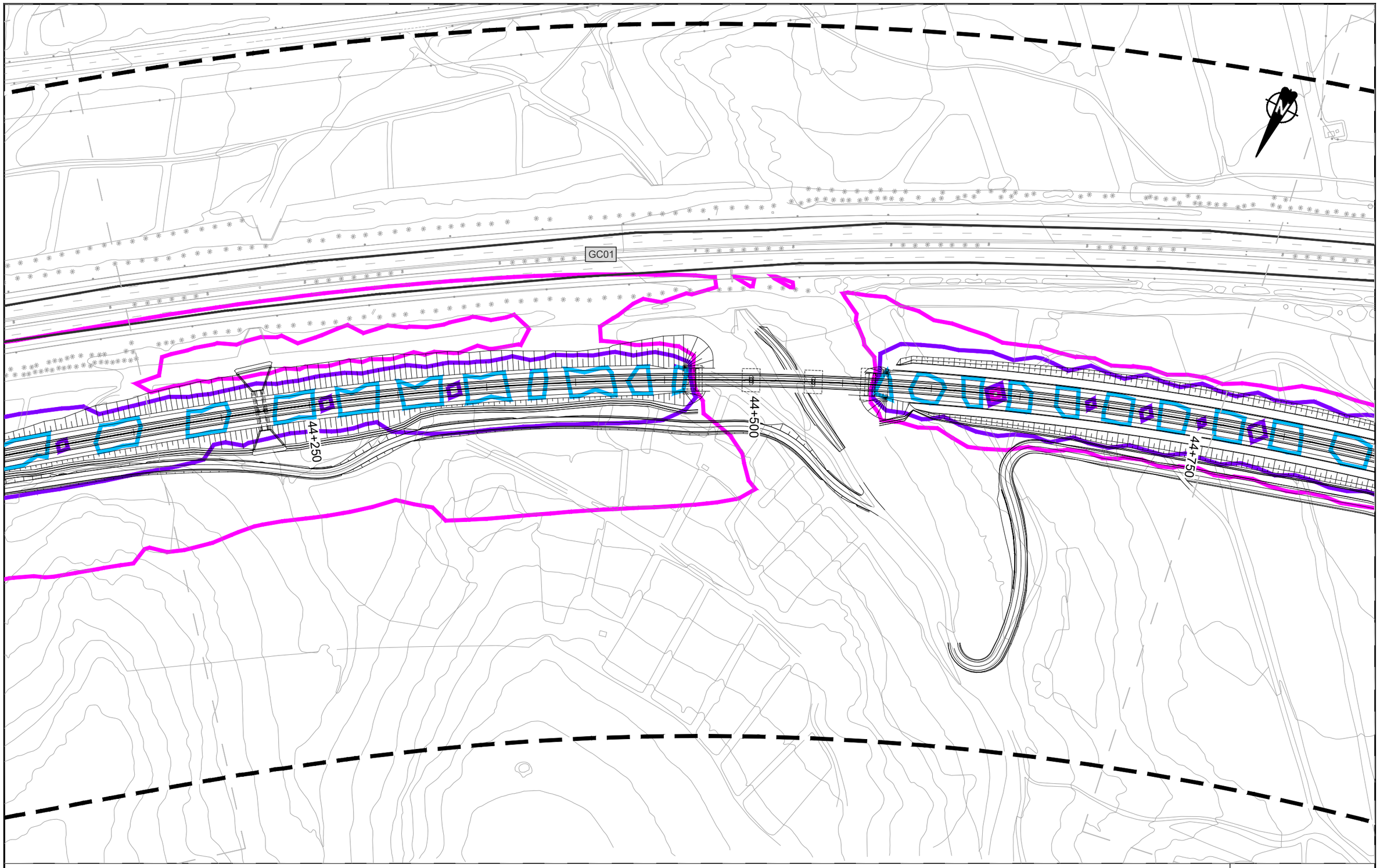

LEYENDA RUIDO

Ámbito 200m

Edificación

- Residencial
- Recreativo
- Cultural
- Docente
- Sanitario
- Terciario
- Industrial
- Otros

Situación acústica Lmax

- Isófona 80
- Isófona 85
- Isófona 90

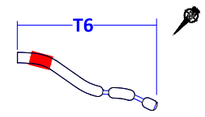

VICEPRESIDENCIA
CONSEJERÍA DE OBRAS PÚBLICAS, INFRAESTRUCTURAS, TRANSPORTES Y MOVILIDAD
Cabildo de Gran Canaria

TÍTULO
TRAMITACIÓN AMBIENTAL DE LA INFRAESTRUCTURA FERROVIARIA ENTRE LAS PALMAS DE GRAN CANARIA Y MASPALOMAS Y ELEMENTOS ASOCIADOS. FASE B

AUTOR
ineco TGC TRANSPORTE DE GRAN CANARIA

ESCALA ORIGINAL EN UNE A-3
1:2000 Numérica
Gráfica 0 10 20 40

FECHA
JULIO 2022

TÍTULO DEL PLANO
ESTUDIO DE RUIDO
SITUACIÓN FUTURA. SOLO FERROCARRIL
NIVELES SONOROS Lmax

Nº DE PLANO
5
Hoja 33 de 44

GC01

45+000

45+250

45+500

N

LEYENDA RUIDO

Ámbito 200m

Edificación

- Residencial
- Recreativo
- Cultural
- Docente
- Sanitario
- Terciario
- Industrial
- Otros

Situación acústica Lmax

- Isófona 80
- Isófona 85
- Isófona 90

T6

VICEPRESIDENCIA
CONSEJERÍA DE OBRAS PÚBLICAS, INFRAESTRUCTURAS, TRANSPORTES Y MOVILIDAD
Cabildo de Gran Canaria

TÍTULO

TRAMITACIÓN AMBIENTAL DE LA INFRAESTRUCTURA FERROVIARIA ENTRE LAS PALMAS DE GRAN CANARIA Y MASPALOMAS Y ELEMENTOS ASOCIADOS. FASE B

AUTOR

ineco TGC TRANSPORTE DE GRAN CANARIA

ESCALA ORIGINAL EN UNE A-3

1:2000 Numérica

0 10 20 40 Gráfica

FECHA

JULIO 2022

TÍTULO DEL PLANO

ESTUDIO DE RUIDO
SITUACIÓN FUTURA. SOLO FERROCARRIL
NIVELES SONOROS Lmax

Nº DE PLANO

5

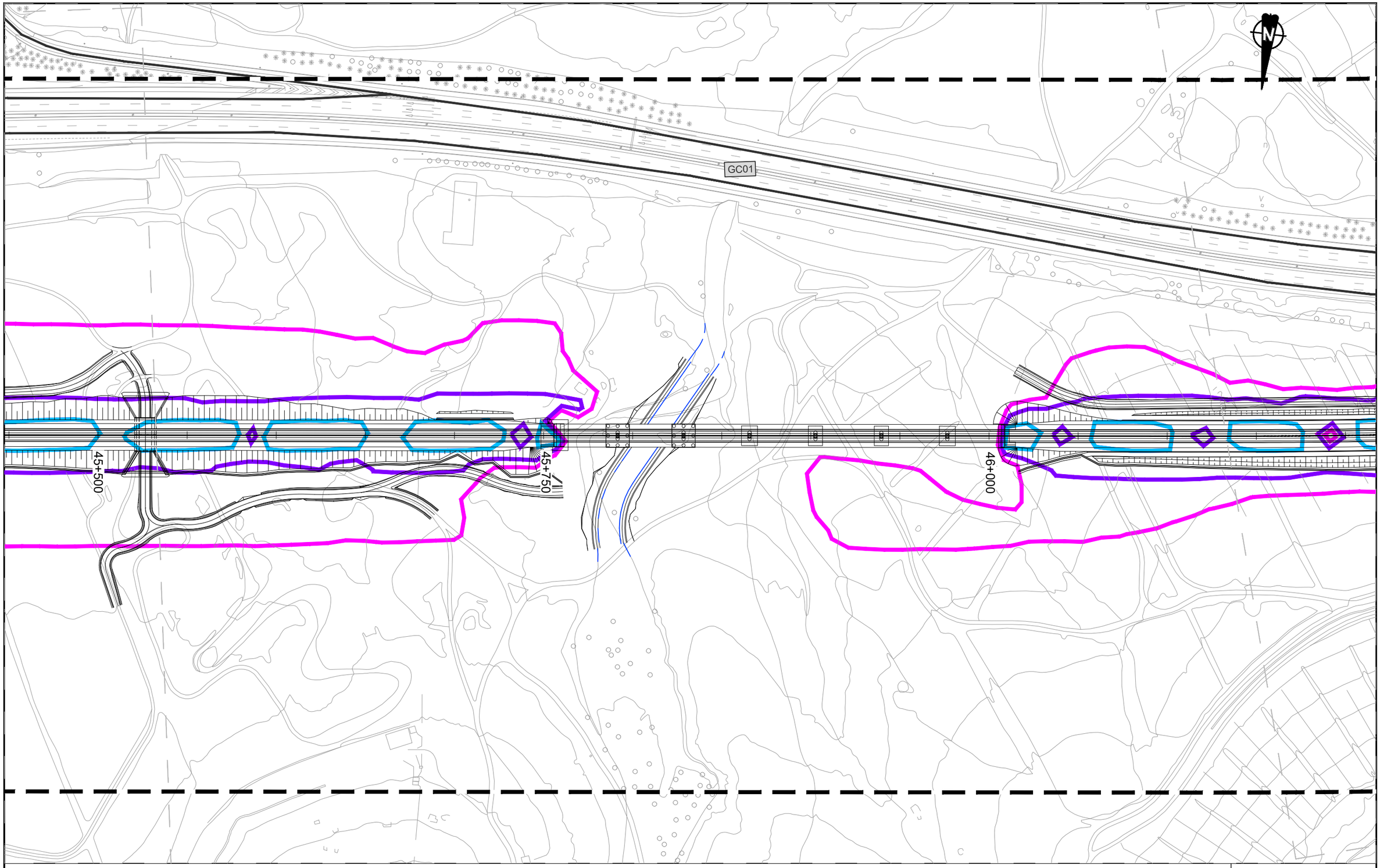

LEYENDA RUIDO

Ámbito 200m

Edificación

- Residencial
- Recreativo
- Cultural
- Docente
- Sanitario
- Terciario
- Industrial
- Otros

Situación acústica Lmax

- Isófona 80
- Isófona 85
- Isófona 90

T6

VICEPRESIDENCIA
CONSEJERÍA DE OBRAS PÚBLICAS, INFRAESTRUCTURAS, TRANSPORTES Y MOVILIDAD
Cabildo de Gran Canaria

TÍTULO

TRAMITACIÓN AMBIENTAL DE LA INFRAESTRUCTURA FERROVIARIA ENTRE LAS PALMAS DE GRAN CANARIA Y MASPALOMAS Y ELEMENTOS ASOCIADOS. FASE B

AUTOR

ineco TGC TRANSPORTE DE GRAN CANARIA

ESCALA ORIGINAL EN UNE A-3

1:2000 Numérica

0 10 20 40 Gráfica

FECHA

JULIO 2022

TÍTULO DEL PLANO

ESTUDIO DE RUIDO
SITUACIÓN FUTURA. SOLO FERROCARRIL
NIVELES SONOROS Lmax

Nº DE PLANO

5



LEYENDA RUIDO

Ámbito 200m

Edificación

- Residencial
- Recreativo
- Cultural
- Docente
- Sanitario
- Terciario
- Industrial
- Otros

Situación acústica Lmax

- Isófona 80
- Isófona 85
- Isófona 90

T6

VICEPRESIDENCIA
CONSEJERÍA DE OBRAS PÚBLICAS, INFRAESTRUCTURAS, TRANSPORTES Y MOVILIDAD
Cabildo de Gran Canaria

TÍTULO
TRAMITACIÓN AMBIENTAL DE LA INFRAESTRUCTURA FERROVIARIA ENTRE LAS PALMAS DE GRAN CANARIA Y MASPALOMAS Y ELEMENTOS ASOCIADOS. FASE B

AUTOR
ineco TGC TRANSPORTE DE GRAN CANARIA

ESCALA ORIGINAL EN UNE A-3
1:2000 Numérica
Gráfica 0 10 20 40

FECHA
JULIO 2022

TÍTULO DEL PLANO
ESTUDIO DE RUIDO
SITUACIÓN FUTURA. SOLO FERROCARRIL
NIVELES SONOROS Lmax

Nº DE PLANO
5
Hoja 36 de 44

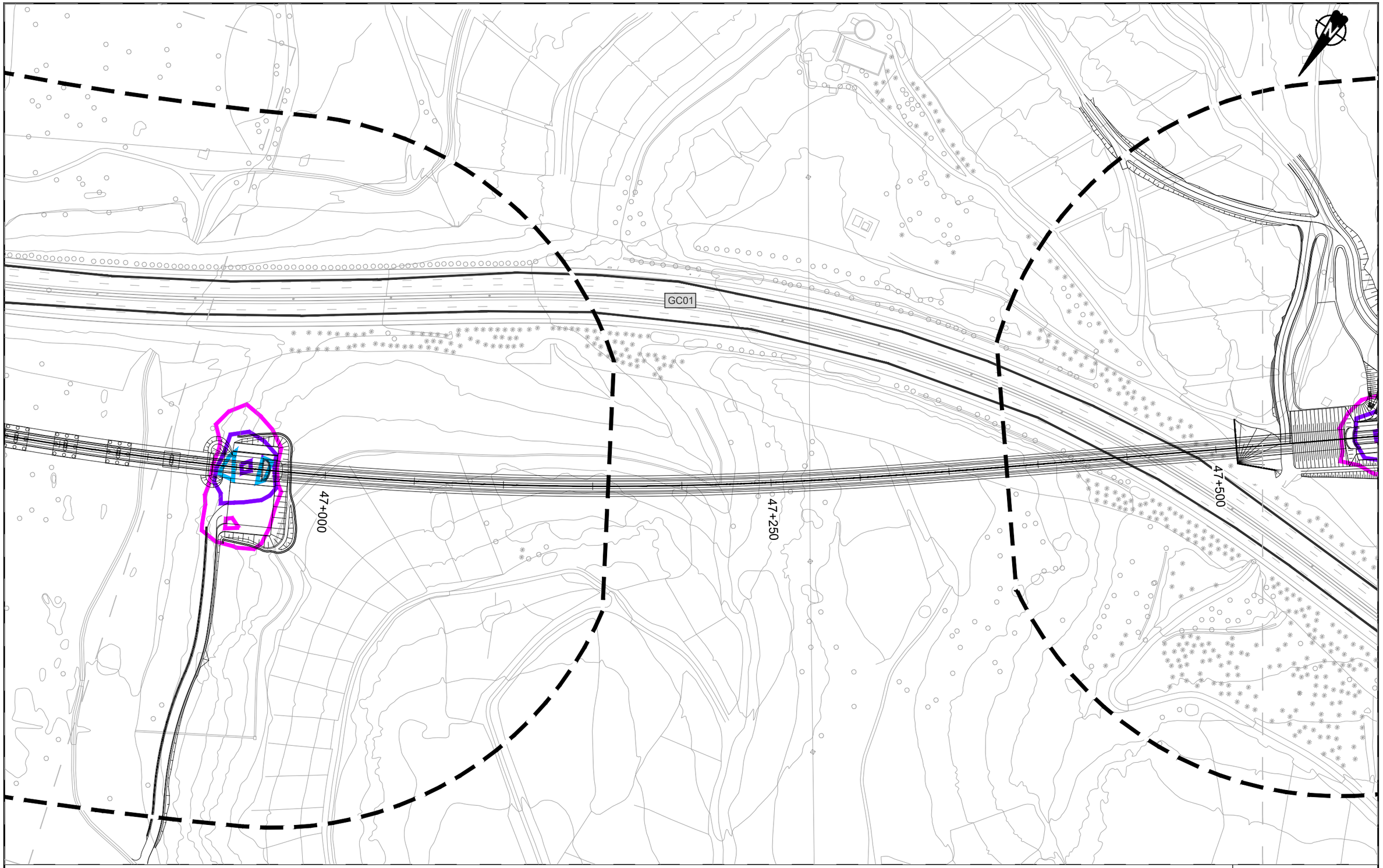

LEYENDA RUIDO

Ámbito 200m

Edificación

- Residencial
- Recreativo
- Cultural
- Docente
- Sanitario
- Terciario
- Industrial
- Otros

Situación acústica Lmax

- Isófona 80
- Isófona 85
- Isófona 90

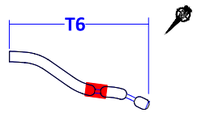

VICEPRESIDENCIA
CONSEJERÍA DE OBRAS PÚBLICAS, INFRAESTRUCTURAS, TRANSPORTES Y MOVILIDAD
Cabildo de Gran Canaria

TÍTULO
TRAMITACIÓN AMBIENTAL DE LA INFRAESTRUCTURA FERROVIARIA ENTRE LAS PALMAS DE GRAN CANARIA Y MASPALOMAS Y ELEMENTOS ASOCIADOS. FASE B

AUTOR
ineco TGC TRANSPORTE DE GRAN CANARIA

ESCALA ORIGINAL EN UNE A-3
1:2000 Numérica
Gráfica 0 10 20 40

FECHA
JULIO 2022

TÍTULO DEL PLANO
ESTUDIO DE RUIDO
SITUACIÓN FUTURA. SOLO FERROCARRIL
NIVELES SONOROS Lmax

Nº DE PLANO
5
Hoja 37 de 44

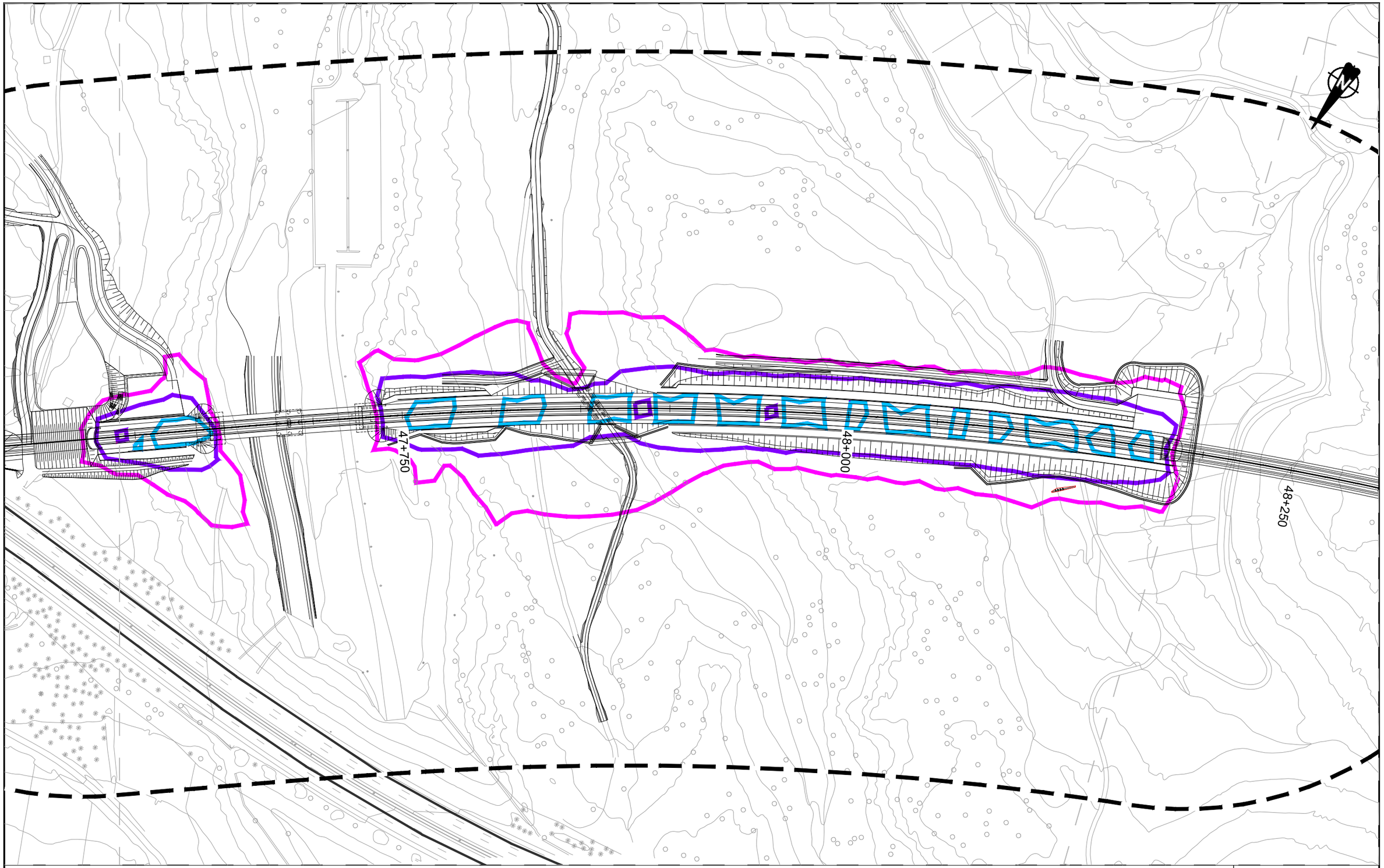

LEYENDA RUIDO

Ámbito 200m

Edificación

- Residencial
- Recreativo
- Cultural
- Docente
- Sanitario
- Terciario
- Industrial
- Otros

Situación acústica Lmax

- Isófona 80
- Isófona 85
- Isófona 90

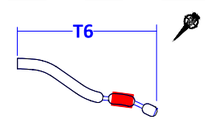

Cabildo de Gran Canaria
VICEPRESIDENCIA
CONSEJERÍA DE OBRAS PÚBLICAS, INFRAESTRUCTURAS, TRANSPORTES Y MOVILIDAD

TÍTULO
TRAMITACIÓN AMBIENTAL DE LA INFRAESTRUCTURA FERROVIARIA ENTRE LAS PALMAS DE GRAN CANARIA Y MASPALOMAS Y ELEMENTOS ASOCIADOS. FASE B

AUTOR
ineco TGC TRANSPORTE DE GRAN CANARIA

ESCALA ORIGINAL EN UNE A-3
1:2000 Numérica
Gráfica 0 10 20 40

FECHA
JULIO 2022

TÍTULO DEL PLANO
ESTUDIO DE RUIDO
SITUACIÓN FUTURA. SOLO FERROCARRIL
NIVELES SONOROS Lmax

Nº DE PLANO
5
Hoja 38 de 44



LEYENDA RUIDO

Ámbito 200m

Edificación

- Residencial
- Recreativo
- Cultural
- Docente
- Sanitario
- Terciario
- Industrial
- Otros

Situación acústica Lmax

- Isófona 80
- Isófona 85
- Isófona 90

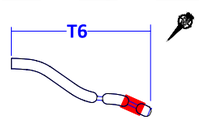

VICEPRESIDENCIA CONSEJERÍA DE OBRAS PÚBLICAS, INFRAESTRUCTURAS, TRANSPORTES Y MOVILIDAD
Cabildo de Gran Canaria

TÍTULO
TRAMITACIÓN AMBIENTAL DE LA INFRAESTRUCTURA FERROVIARIA ENTRE LAS PALMAS DE GRAN CANARIA Y MASPALOMAS Y ELEMENTOS ASOCIADOS. FASE B

AUTOR
ineco TGC TRANSPORTE DE GRAN CANARIA

ESCALA ORIGINAL EN UNE A-3
1:2000 Numérica
Gráfica 0 10 20 40

FECHA
JULIO 2022

TÍTULO DEL PLANO
ESTUDIO DE RUIDO
SITUACIÓN FUTURA. SOLO FERROCARRIL
NIVELES SONOROS Lmax

Nº DE PLANO
5
Hoja 39 de 44

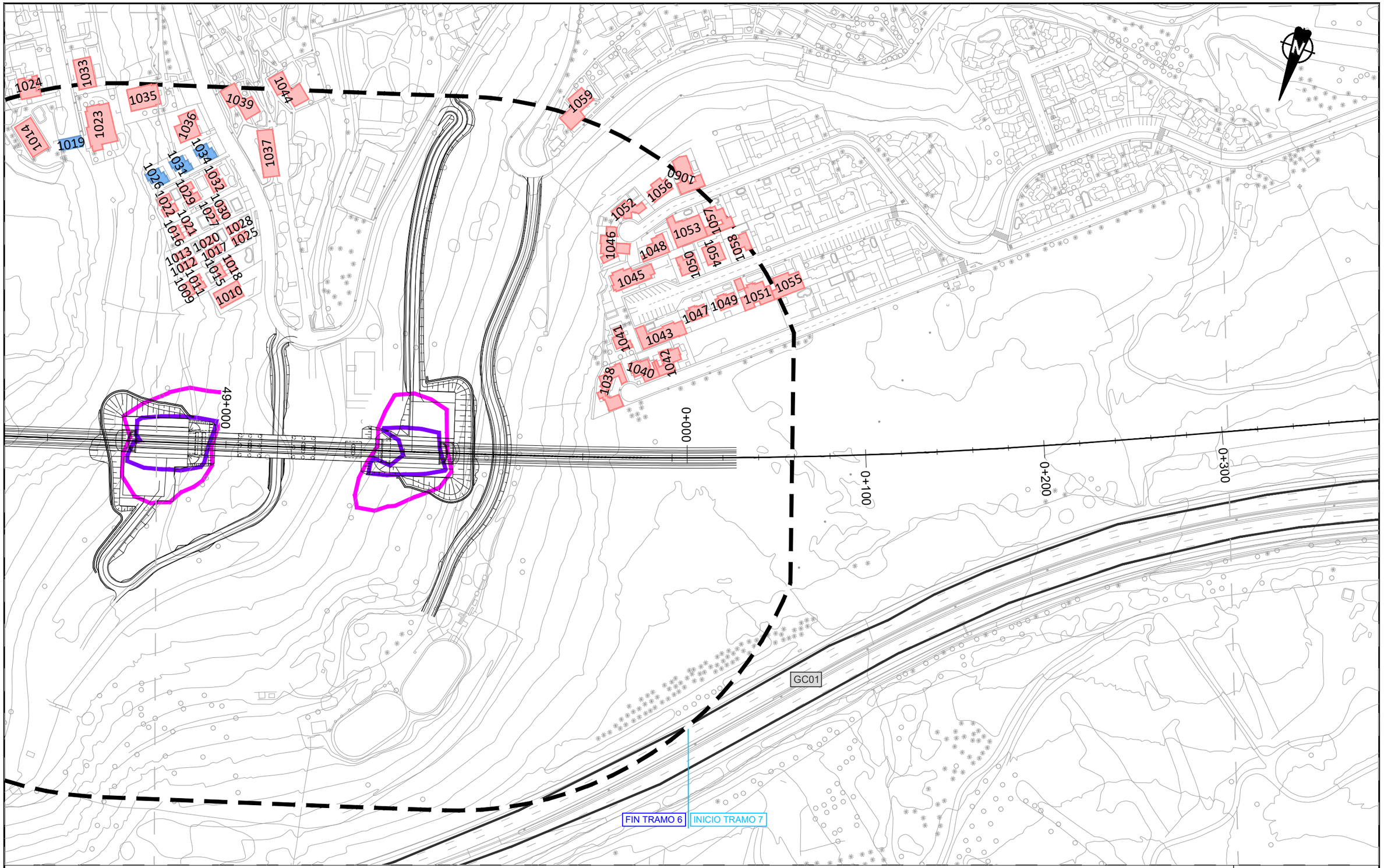

LEYENDA RUIDO

Ámbito 200m

Edificación

- Residencial
- Recreativo
- Cultural
- Docente
- Sanitario
- Terciario
- Industrial
- Otros

Situación acústica Lmax

- Isófona 80
- Isófona 85
- Isófona 90

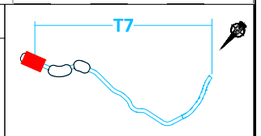

VICEPRESIDENCIA CONSEJERÍA DE OBRAS PÚBLICAS, INFRAESTRUCTURAS, TRANSPORTES Y MOVILIDAD — Cabildo de Gran Canaria	TÍTULO: TRAMITACIÓN AMBIENTAL DE LA INFRAESTRUCTURA FERROVIARIA ENTRE LAS PALMAS DE GRAN CANARIA Y MASPALOMAS Y ELEMENTOS ASOCIADOS. FASE B	AUTOR: ineco TGC TRANSPORTE DE GRAN CANARIA	ESCALA ORIGINAL EN UNE A-3: 1:2000 Numérica; Gráfica 0 10 20 40	FECHA: JULIO 2022	TÍTULO DEL PLANO: ESTUDIO DE RUIDO SITUACIÓN FUTURA. SOLO FERROCARRIL NIVELES SONOROS Lmax	Nº DE PLANO: 5 Hoja 40 de 44

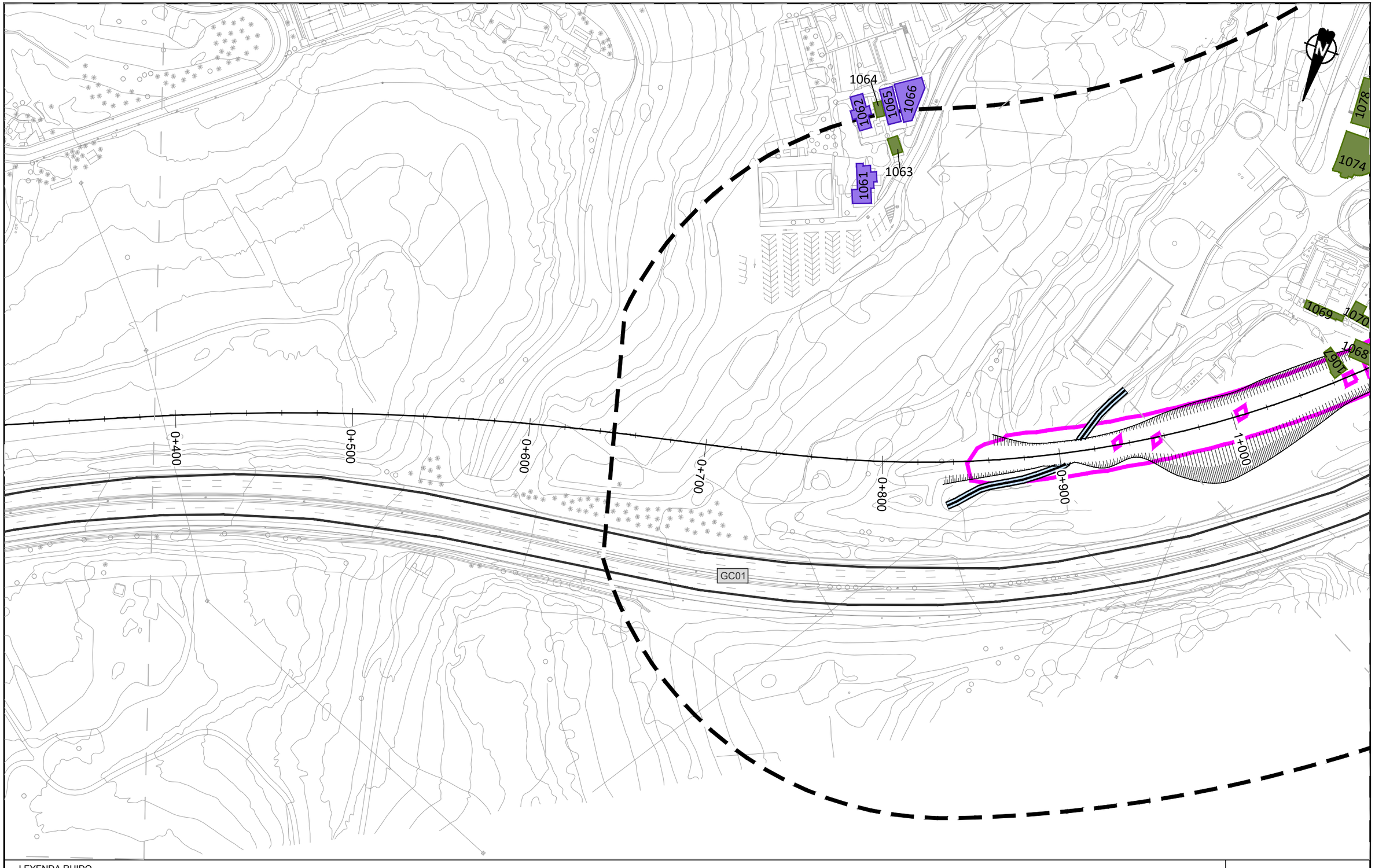

LEYENDA RUIDO

Ámbito 200m

Edificación

- Residencial
- Recreativo
- Cultural
- Docente
- Sanitario
- Terciario
- Industrial
- Otros

Situación acústica Lmax

- Isófona 80
- Isófona 85
- Isófona 90

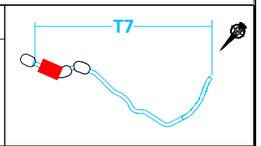

VICEPRESIDENCIA
CONSEJERÍA DE OBRAS PÚBLICAS, INFRAESTRUCTURAS, TRANSPORTES Y MOVILIDAD
Cabildo de Gran Canaria

TÍTULO
TRAMITACIÓN AMBIENTAL DE LA INFRAESTRUCTURA FERROVIARIA ENTRE LAS PALMAS DE GRAN CANARIA Y MASPALOMAS Y ELEMENTOS ASOCIADOS. FASE B

AUTOR
ineco TGC TRANSPORTE DE GRAN CANARIA

ESCALA ORIGINAL EN UNE A-3
1:2000 Numérica
0 10 20 40 Gráfica

FECHA
JULIO 2022

TÍTULO DEL PLANO
ESTUDIO DE RUIDO
SITUACIÓN FUTURA. SOLO FERROCARRIL
NIVELES SONOROS Lmax

Nº DE PLANO
5
Hoja 41 de 44

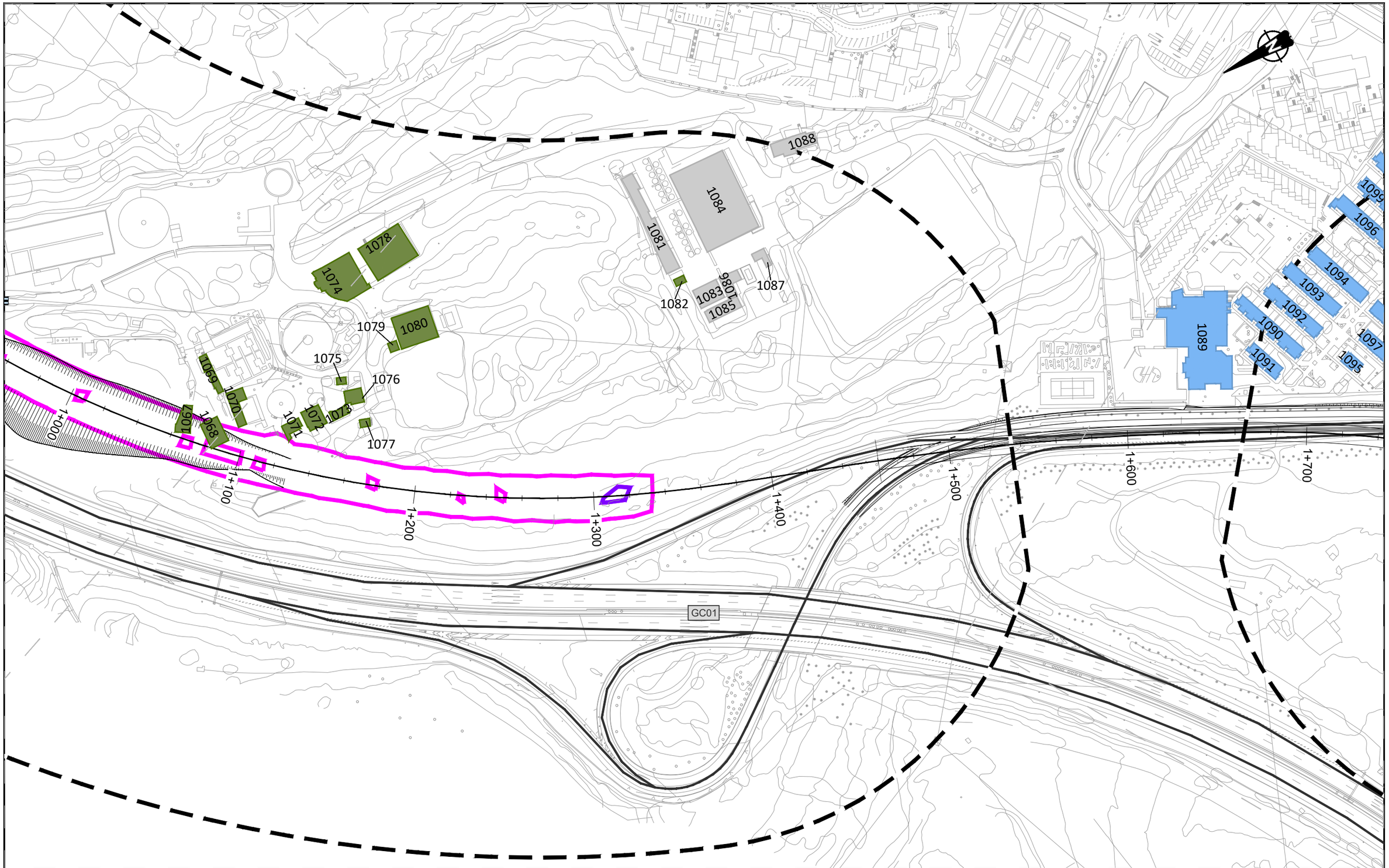

LEYENDA RUIDO

Ámbito 200m

Edificación

- Residencial
- Recreativo
- Cultural
- Docente
- Sanitario
- Terciario
- Industrial
- Otros

Situación acústica Lmax

- Isófona 80
- Isófona 85
- Isófona 90

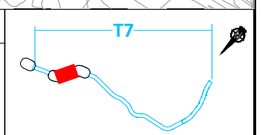

VICEPRESIDENCIA
CONSEJERÍA DE OBRAS PÚBLICAS, INFRAESTRUCTURAS, TRANSPORTES Y MOVILIDAD
Cabildo de Gran Canaria

TÍTULO
TRAMITACIÓN AMBIENTAL DE LA INFRAESTRUCTURA FERROVIARIA ENTRE LAS PALMAS DE GRAN CANARIA Y MASPALOMAS Y ELEMENTOS ASOCIADOS. FASE B

AUTOR
ineco TGC TRANSPORTE DE GRAN CANARIA

ESCALA ORIGINAL EN UNE A-3
1:2000
Numérica
Gráfica
0 10 20 40

FECHA
JULIO 2022

TÍTULO DEL PLANO
ESTUDIO DE RUIDO
SITUACIÓN FUTURA. SOLO FERROCARRIL
NIVELES SONOROS Lmax

Nº DE PLANO
5
Hoja 42 de 44

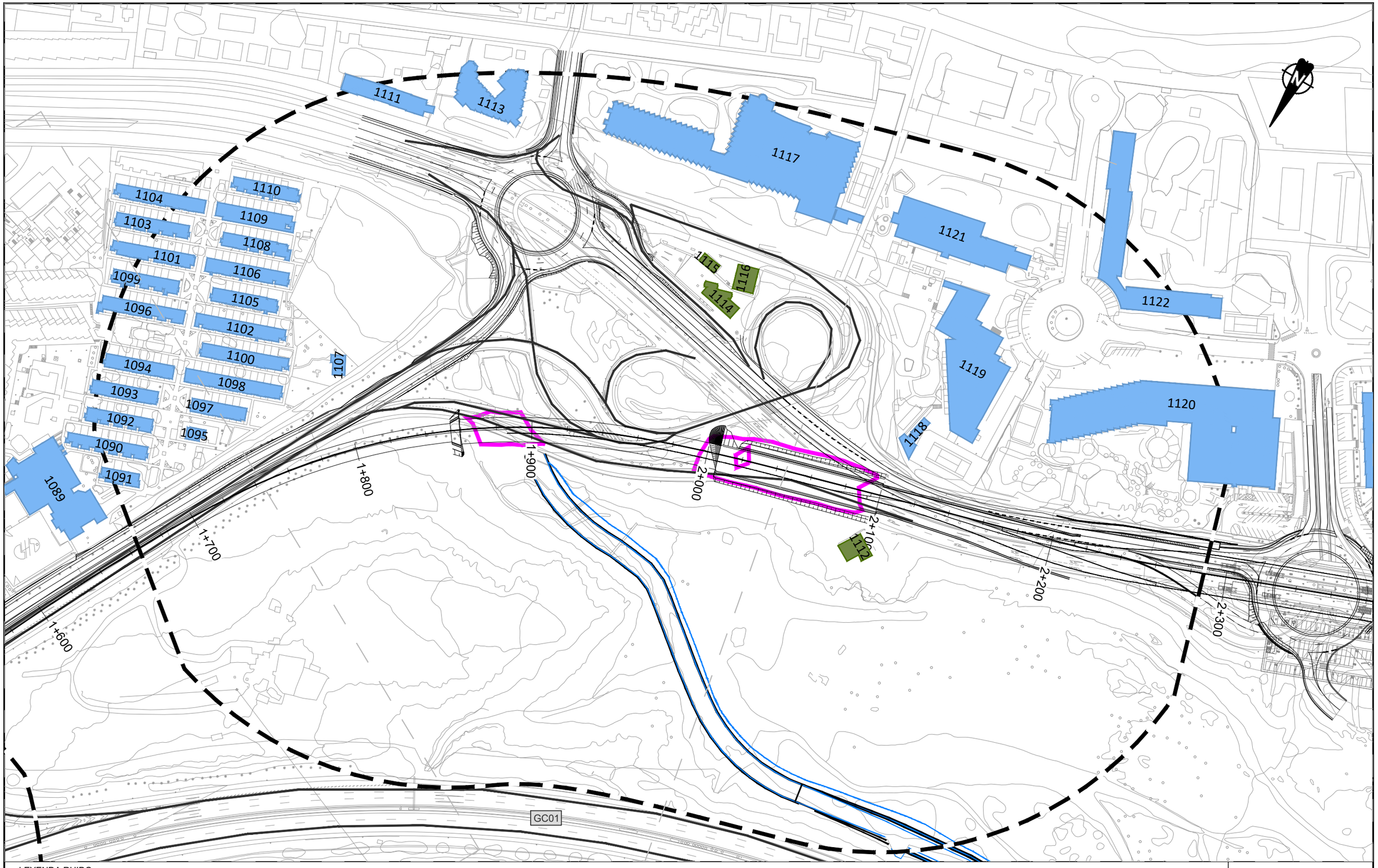

LEYENDA RUIDO

Ámbito 200m

Edificación

- Residencial
- Recreativo
- Cultural
- Docente
- Sanitario
- Terciario
- Industrial
- Otros

Situación acústica Lmax

- Isófona 80
- Isófona 85
- Isófona 90

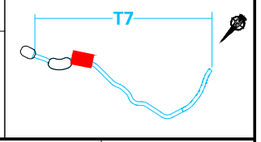

Cabildo de Gran Canaria
VICEPRESIDENCIA
CONSEJERÍA DE OBRAS PÚBLICAS, INFRAESTRUCTURAS, TRANSPORTES Y MOVILIDAD

TÍTULO
TRAMITACIÓN AMBIENTAL DE LA INFRAESTRUCTURA FERROVIARIA ENTRE LAS PALMAS DE GRAN CANARIA Y MASPALOMAS Y ELEMENTOS ASOCIADOS. FASE B

AUTOR
ineco TGC TRANSPORTE DE GRAN CANARIA

ESCALA ORIGINAL EN UNE A-3
1:2000
Numérica
Gráfica
0 10 20 40

FECHA
JULIO 2022

TÍTULO DEL PLANO
ESTUDIO DE RUIDO
SITUACIÓN FUTURA. SOLO FERROCARRIL
NIVELES SONOROS Lmax

Nº DE PLANO
5
Hoja 43 de 44

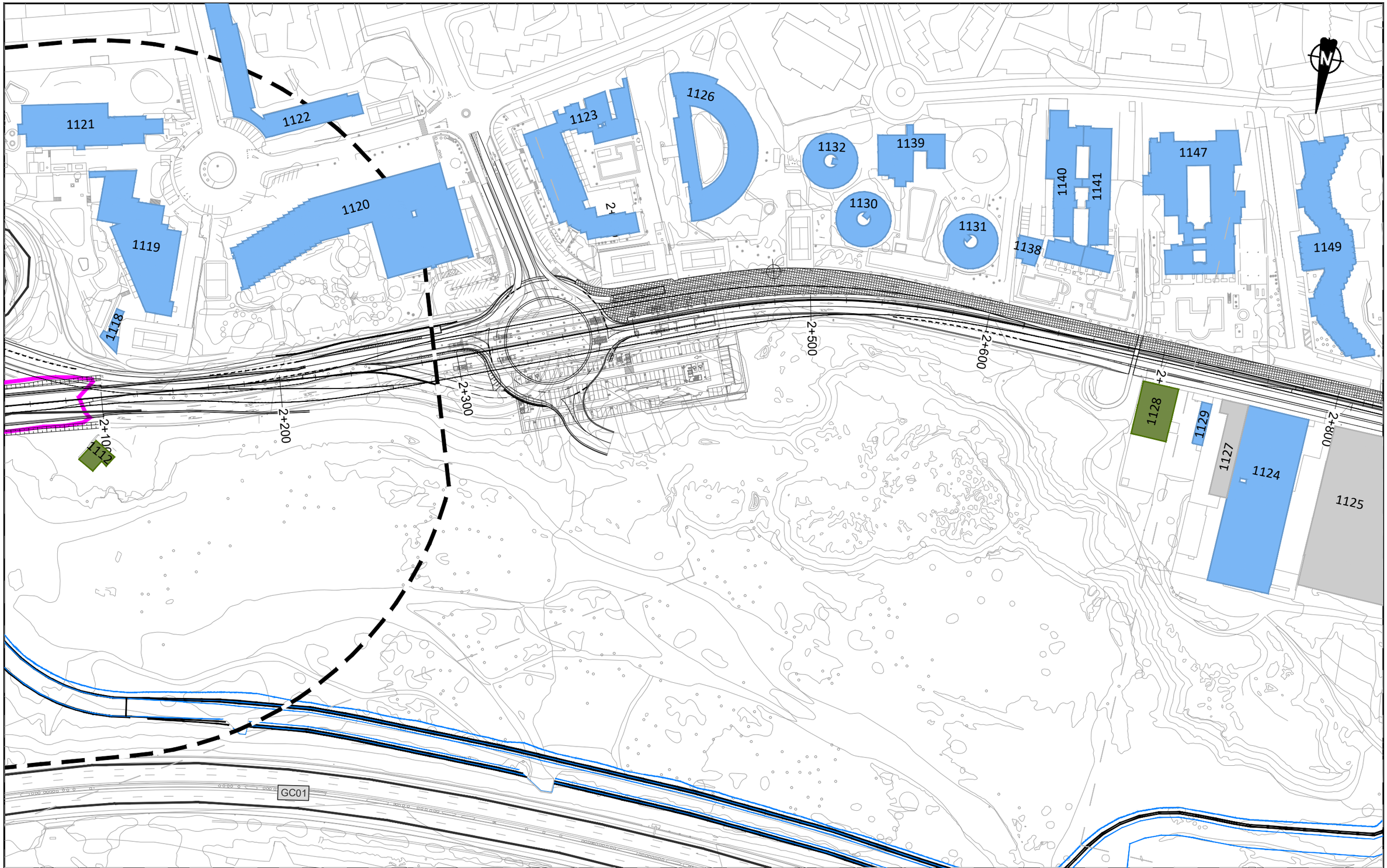

LEYENDA RUIDO

Ámbito 200m

Edificación

- Residencial
- Recreativo
- Cultural
- Docente
- Sanitario
- Terciario
- Industrial
- Otros

Situación acústica Lmax

- Isófona 80
- Isófona 85
- Isófona 90

T7

VICEPRESIDENCIA CONSEJERÍA DE OBRAS PÚBLICAS, INFRAESTRUCTURAS, TRANSPORTES Y MOVILIDAD. Cabildo de Gran Canaria	TÍTULO: TRAMITACIÓN AMBIENTAL DE LA INFRAESTRUCTURA FERROVIARIA ENTRE LAS PALMAS DE GRAN CANARIA Y MASPALOMAS Y ELEMENTOS ASOCIADOS. FASE B	AUTOR: ineco TGC TRANSPORTE DE GRAN CANARIA	ESCALA ORIGINAL EN UNE A-3: 1:2000 Numérica; Gráfica 0 10 20 40	FECHA: JULIO 2022	TÍTULO DEL PLANO: ESTUDIO DE RUIDO SITUACIÓN FUTURA. SOLO FERROCARRIL NIVELES SONOROS Lmax	Nº DE PLANO: 5 Hoja 44 de 44