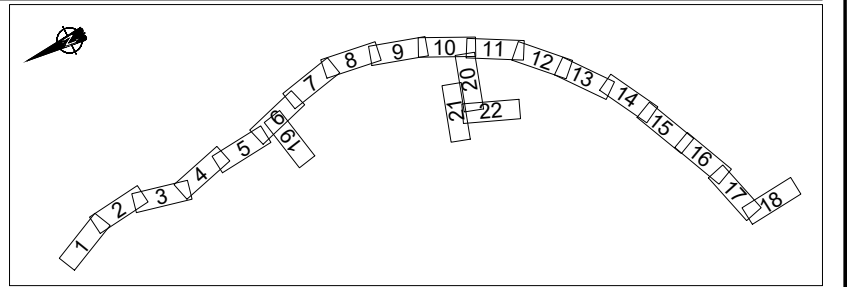


INICIO TRAMO 1

PK Relativo	100+000
PK Absoluto	0+000
X:	457.847,915
Y:	3112702,739
Cota	-13,500
Radio	0,000
Azimut	196,668
Pendiente (‰)	0,000



LEYENDA CONDICIONANTES AMBIENTALES

- DOMINIO PÚBLICO MARÍTIMO Y TERRESTRE
- LÍMITE DE LA SERVIDUMBRE DE PROTECCIÓN
- LÍMITE RIBERA DEL MAR
- INUNDABILIDAD BAJA (PERIODO DE RETORNO DE 500 AÑOS)
- MEDIA (PERIODO DE RETORNO DE 100 AÑOS)
- HIDROLOGÍA SUPERFICIAL
- ZONAS DE INSTALACIONES AUXILIARES (ZIA's)



TÍTULO
 TRAMITACIÓN AMBIENTAL DE LA INFRAESTRUCTURA FERROVIARIA ENTRE LAS PALMAS DE GRAN CANARIA Y MASPALOMAS Y ELEMENTOS ASOCIADOS. FASE B

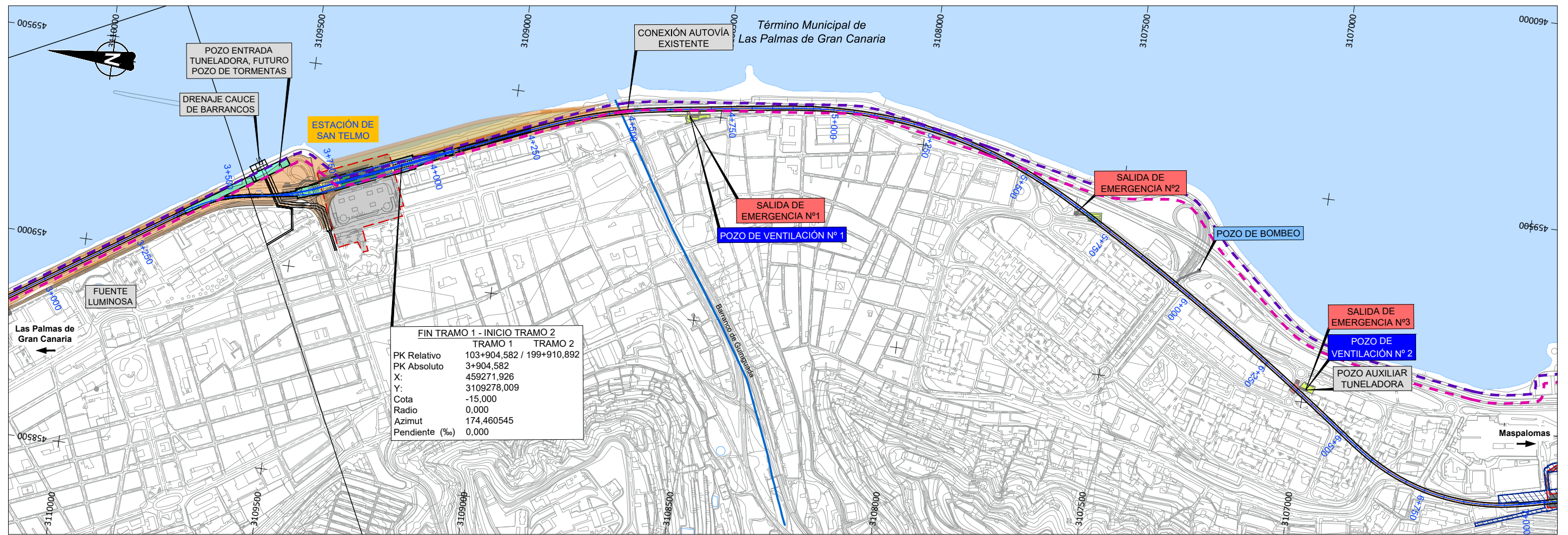
AUTOR

ESCALA ORIGINAL EN UNE A-3
 1:10000
 Numérica Gráfica

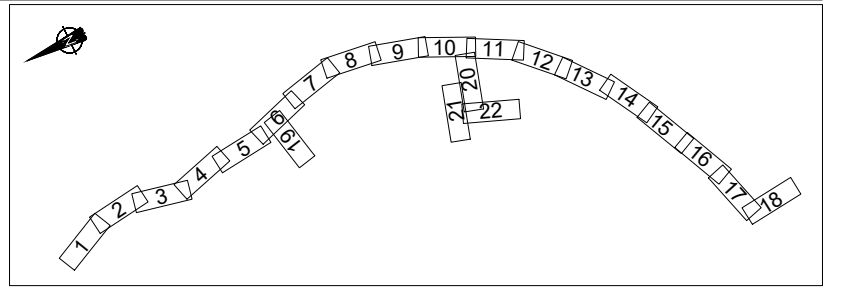
FECHA
 JULIO 2022

TÍTULO DEL PLANO
 CONDICIONANTES AMBIENTALES
 HIDROLOGÍA

Nº DE PLANO
 7.1
 Hoja 1 de 22

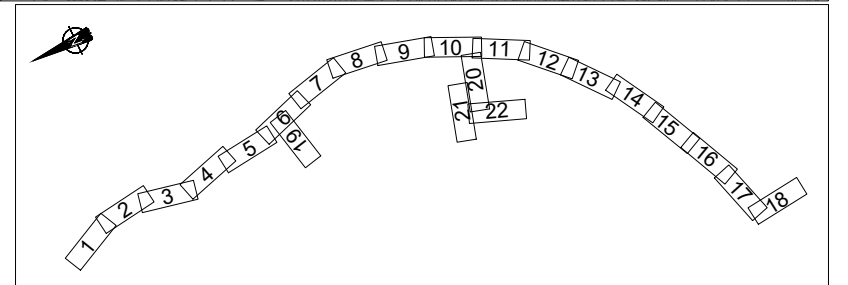
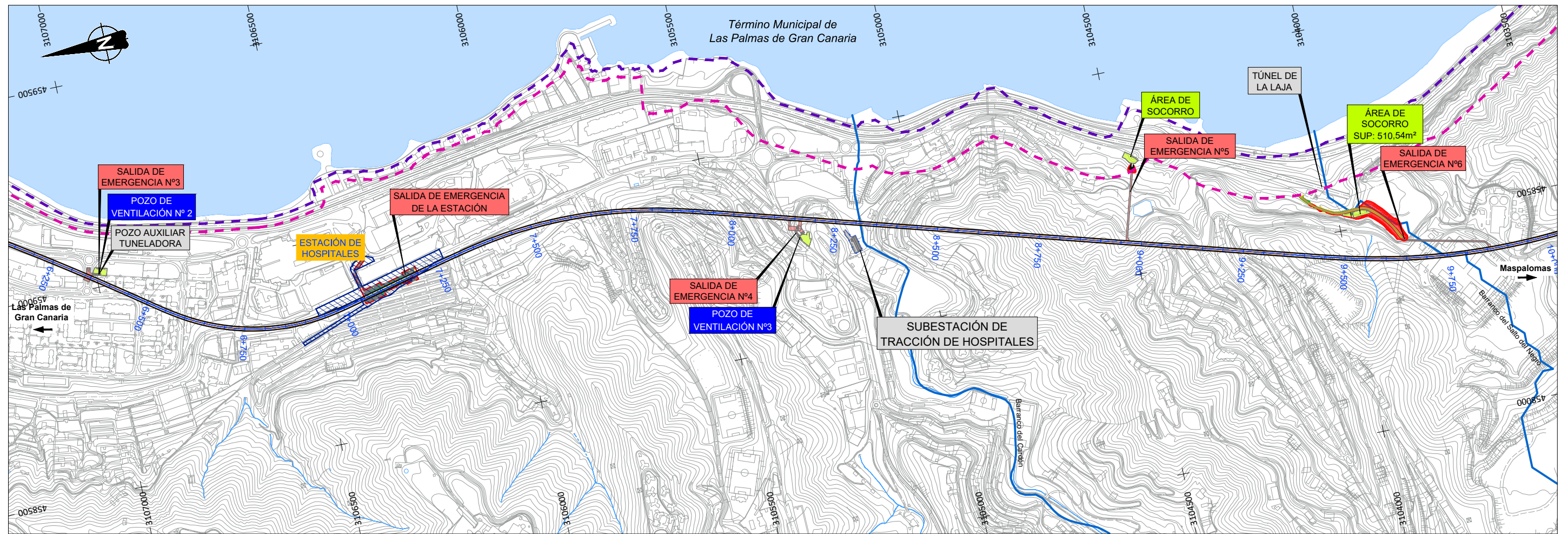


FIN TRAMO 1 - INICIO TRAMO 2	TRAMO 1	TRAMO 2
PK Relativo	103+904,582	199+910,892
PK Absoluto	3+904,582	
X:	459271,926	
Y:	3109278,009	
Cota	-15,000	
Radio	0,000	
Azimut	174,460545	
Pendiente (%)	0,000	



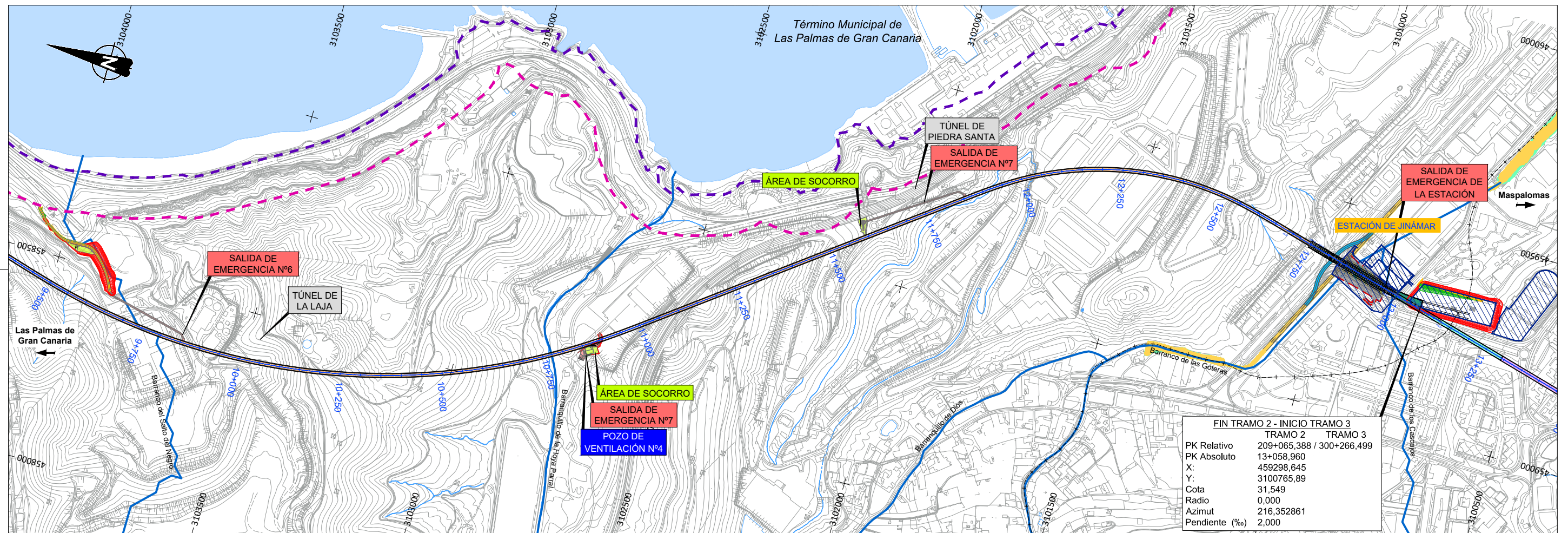
LEYENDA CONDICIONANTES AMBIENTALES

- DOMINIO PÚBLICO MARÍTIMO Y TERRESTRE
- LÍMITE DE LA SERVIDUMBRE DE PROTECCIÓN
- LÍMITE RIBERA DEL MAR
- INUNDABILIDAD BAJA (PERIODO DE RETORNO DE 500 AÑOS)
- MEDIA (PERIODO DE RETORNO DE 100 AÑOS)
- HIDROLOGÍA SUPERFICIAL
- ZONAS DE INSTALACIONES AUXILIARES (ZIA's)

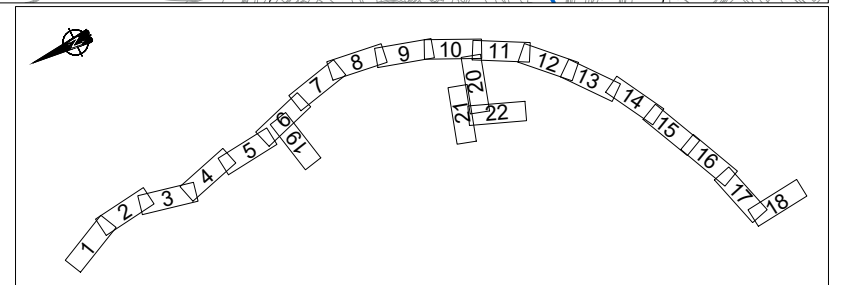


LEYENDA CONDICIONANTES AMBIENTALES

- DOMINIO PÚBLICO MARÍTIMO Y TERRESTRE
- LÍMITE DE LA SERVIDUMBRE DE PROTECCIÓN
- LÍMITE RIBERA DEL MAR
- INUNDABILIDAD
- BAJA (PERIODO DE RETORNO DE 500 AÑOS)
- MEDIA (PERIODO DE RETORNO DE 100 AÑOS)
- HIDROLOGÍA SUPERFICIAL
- ZONAS DE INSTALACIONES AUXILIARES (ZIA's)

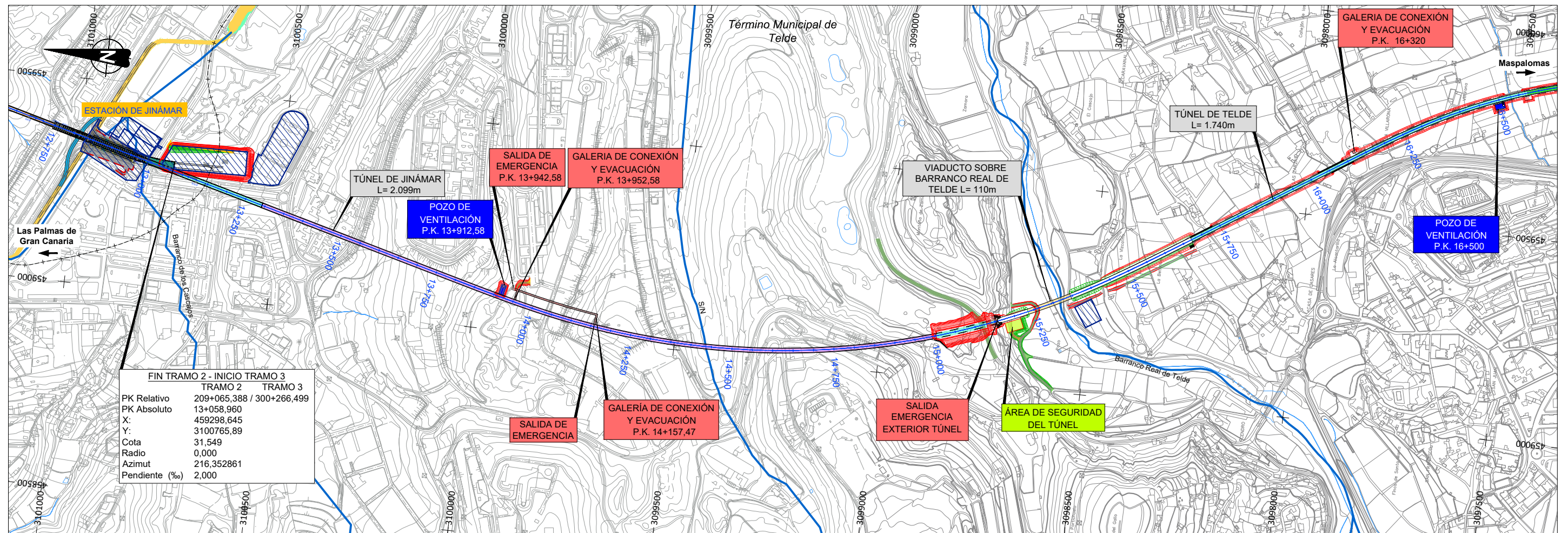


	FIN TRAMO 2 - INICIO TRAMO 3	TRAMO 2	TRAMO 3
PK Relativo	209+065,388 / 300+266,499		
PK Absoluto	13+058,960		
X:	459298,645		
Y:	3100765,89		
Cota	31.549		
Radio	0,000		
Azimut	216,352861		
Pendiente (%)	2,000		

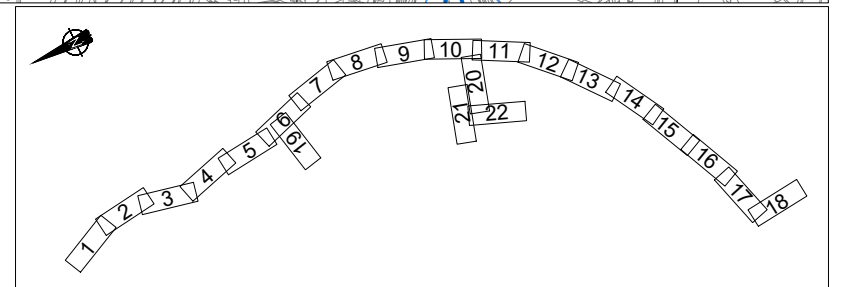


LEYENDA CONDICIONANTES AMBIENTALES

- - - - DOMINIO PÚBLICO MARÍTIMO Y TERRESTRE
- - - - LÍMITE DE LA SERVIDUMBRE DE PROTECCIÓN
- - - - LÍMITE RIBERA DEL MAR
- INUNDABILIDAD BAJA (PERIODO DE RETORNO DE 500 AÑOS)
- MEDIA (PERIODO DE RETORNO DE 100 AÑOS)
- HIDROLOGÍA SUPERFICIAL
- ZONAS DE INSTALACIONES AUXILIARES (ZIA's)

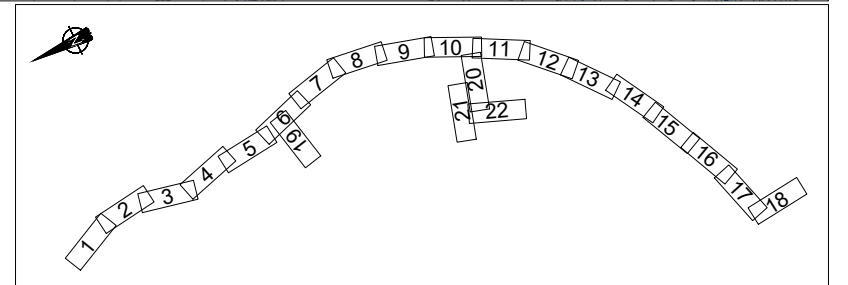
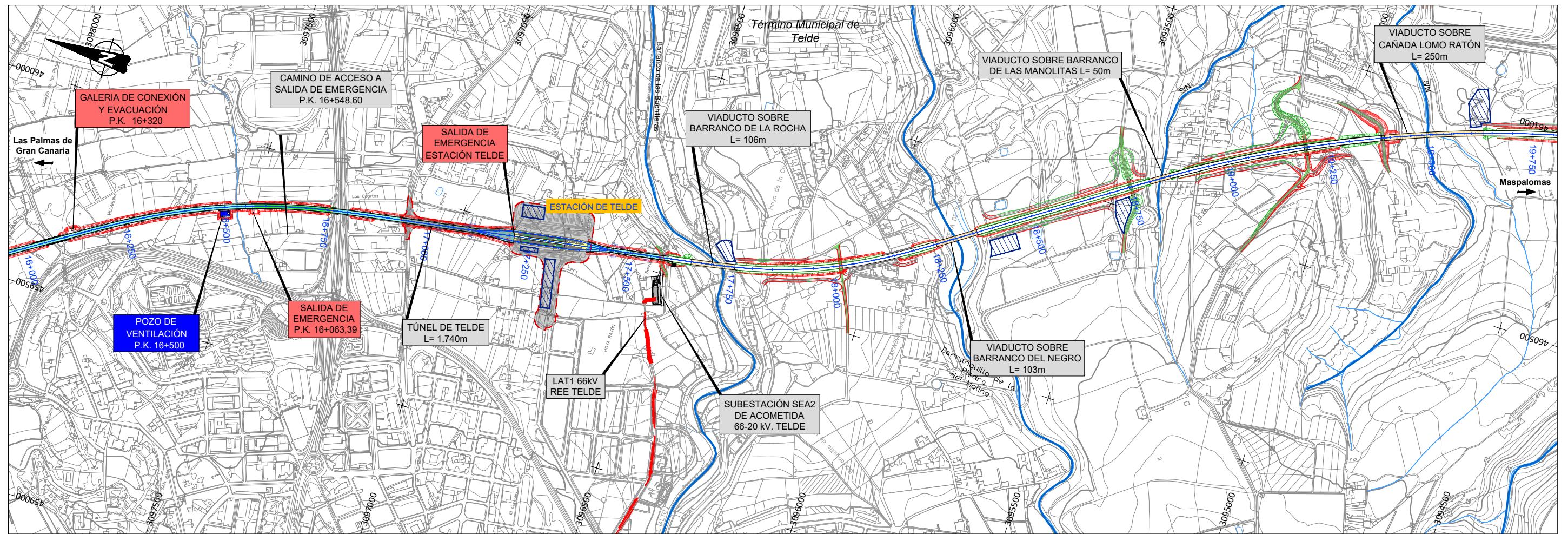


FIN TRAMO 2 - INICIO TRAMO 3	TRAMO 2	TRAMO 3
PK Relativo	209+065,388 / 300+266,499	
PK Absoluto	13+058,960	
X:	459298,645	
Y:	3100765,89	
Cota	31,549	
Radio	0,000	
Azimut	216,352861	
Pendiente (%)	2,000	



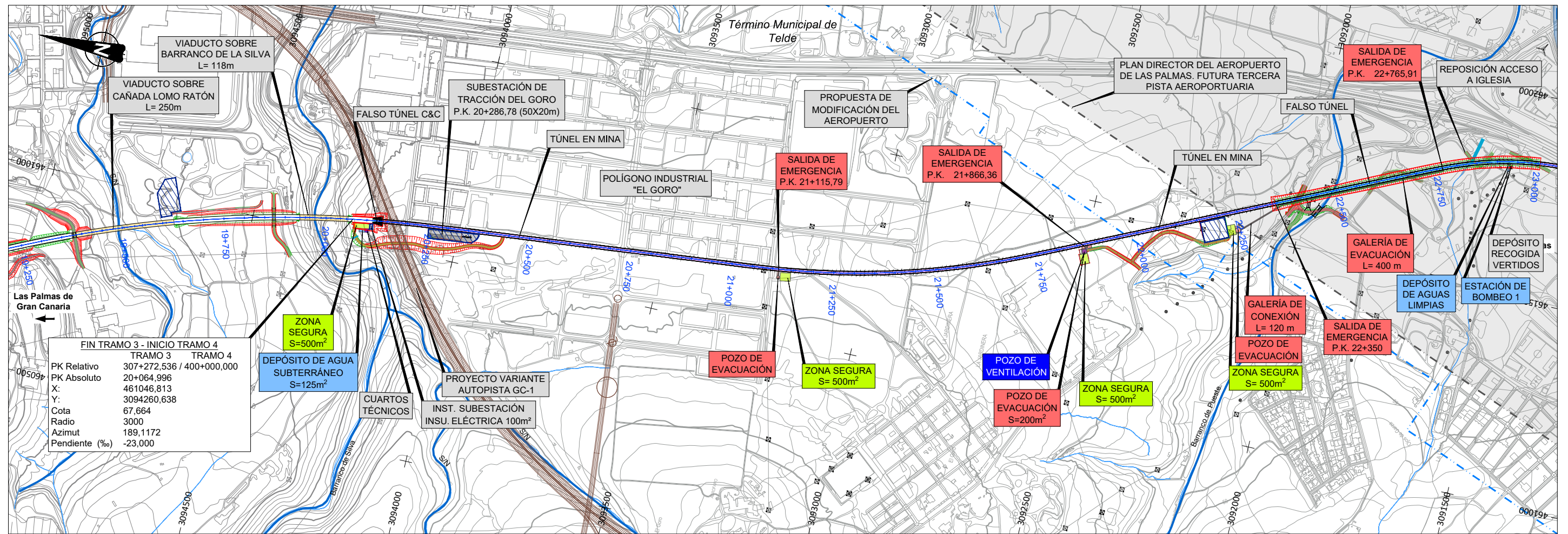
LEYENDA CONDICIONANTES AMBIENTALES

- DOMINIO PÚBLICO MARÍTIMO Y TERRESTRE
- LÍMITE DE LA SERVIDUMBRE DE PROTECCIÓN
- LÍMITE RIBERA DEL MAR
- INUNDABILIDAD
- BAJA (PERIODO DE RETORNO DE 500 AÑOS)
- MEDIA (PERIODO DE RETORNO DE 100 AÑOS)
- HIDROLOGÍA SUPERFICIAL
- ZONAS DE INSTALACIONES AUXILIARES (ZIA's)



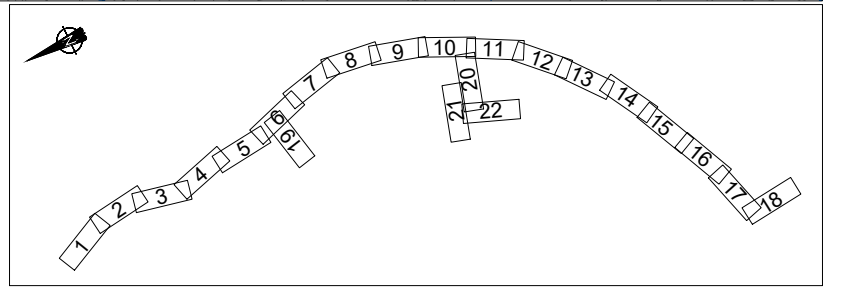
LEYENDA CONDICIONANTES AMBIENTALES

- DOMINIO PÚBLICO MARÍTIMO Y TERRESTRE
- LÍMITE DE LA SERVIDUMBRE DE PROTECCIÓN
- LÍMITE RIBERA DEL MAR
- INUNDABILIDAD BAJA (PERIODO DE RETORNO DE 500 AÑOS)
- MEDIA (PERIODO DE RETORNO DE 100 AÑOS)
- HIDROLOGÍA SUPERFICIAL
- ZONAS DE INSTALACIONES AUXILIARES (ZIA's)



FIN TRAMO 3 - INICIO TRAMO 4

	TRAMO 3	TRAMO 4
PK Relativo	307+272,536 / 400+000,000	
PK Absoluto	20+064,996	
X:	461046,813	
Y:	3094260,638	
Cota	67,664	
Radio	3000	
Azimut	189,1172	
Pendiente (‰)	-23,000	



LEYENDA CONDICIONANTES AMBIENTALES

- DOMINIO PÚBLICO MARÍTIMO Y TERRESTRE
- LÍMITE DE LA SERVIDUMBRE DE PROTECCIÓN
- LÍMITE RIBERA DEL MAR
- INUNDABILIDAD
- BAJA (PERIODO DE RETORNO DE 500 AÑOS)
- MEDIA (PERIODO DE RETORNO DE 100 AÑOS)
- HIDROLOGÍA SUPERFICIAL
- ZONAS DE INSTALACIONES AUXILIARES (ZIA's)



TÍTULO
 TRAMITACIÓN AMBIENTAL DE LA INFRAESTRUCTURA FERROVIARIA ENTRE LAS PALMAS DE GRAN CANARIA Y MASPALOMAS Y ELEMENTOS ASOCIADOS. FASE B

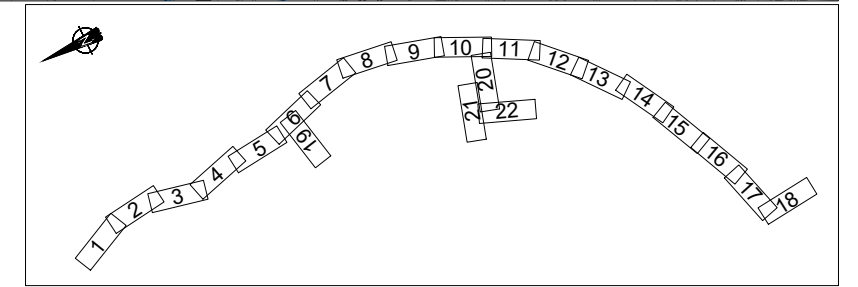
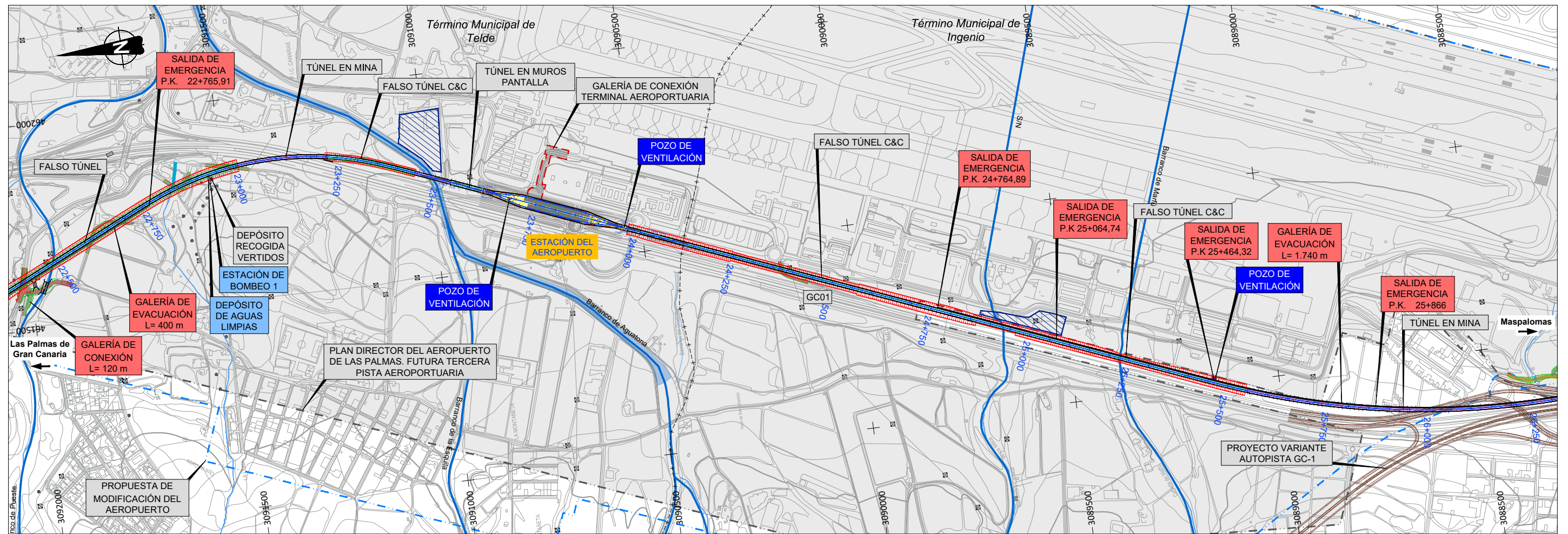


ESCALA ORIGINAL EN UNE A-3
 1:10000
 Numérica Gráfica

FECHA
 JULIO 2022

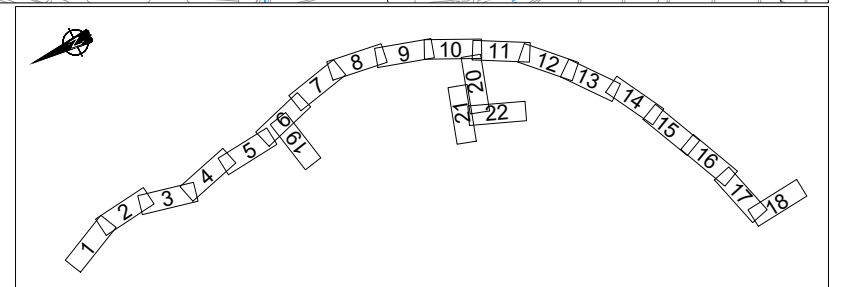
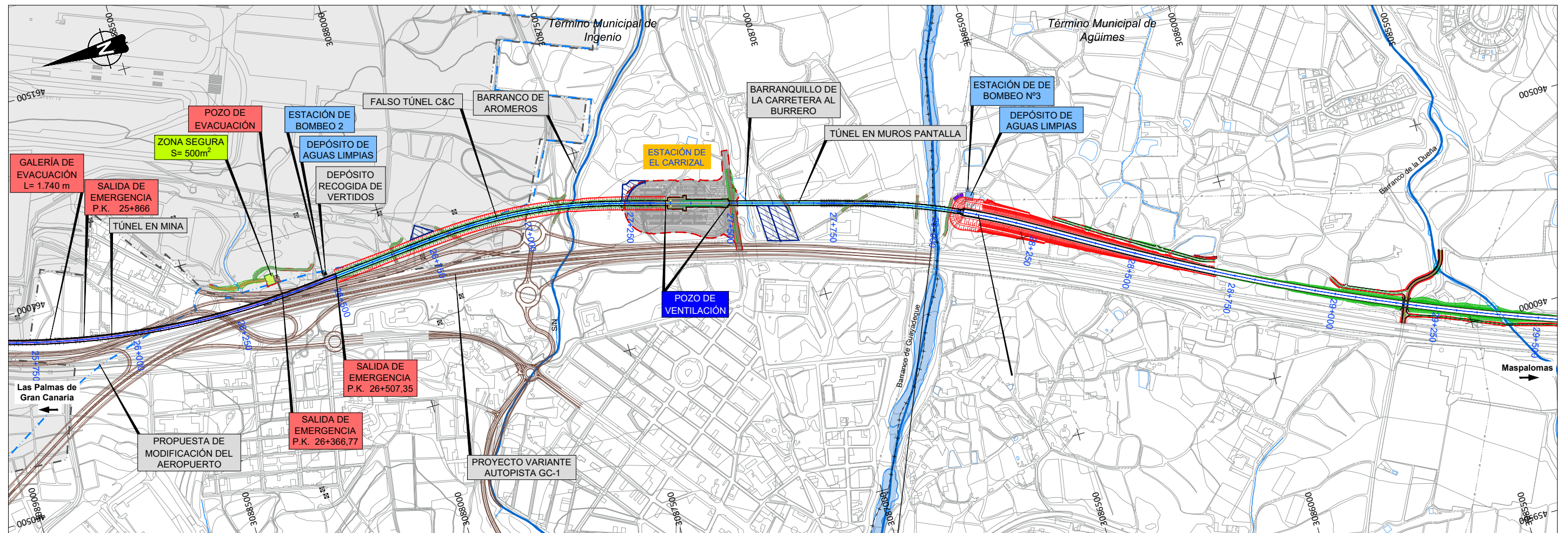
TÍTULO DEL PLANO
 CONDICIONANTES AMBIENTALES
 HIDROLOGIA

Nº DE PLANO
 7.1
 Hoja 7 de 22



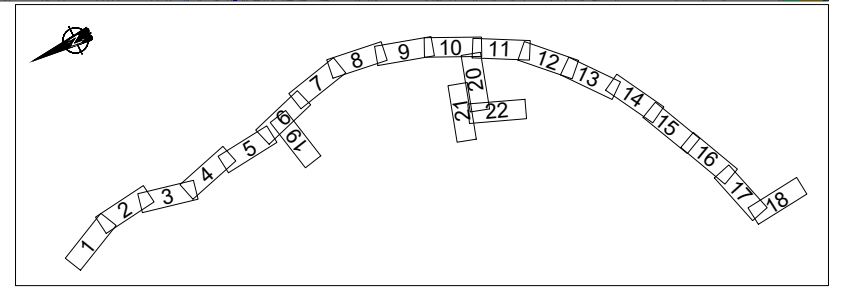
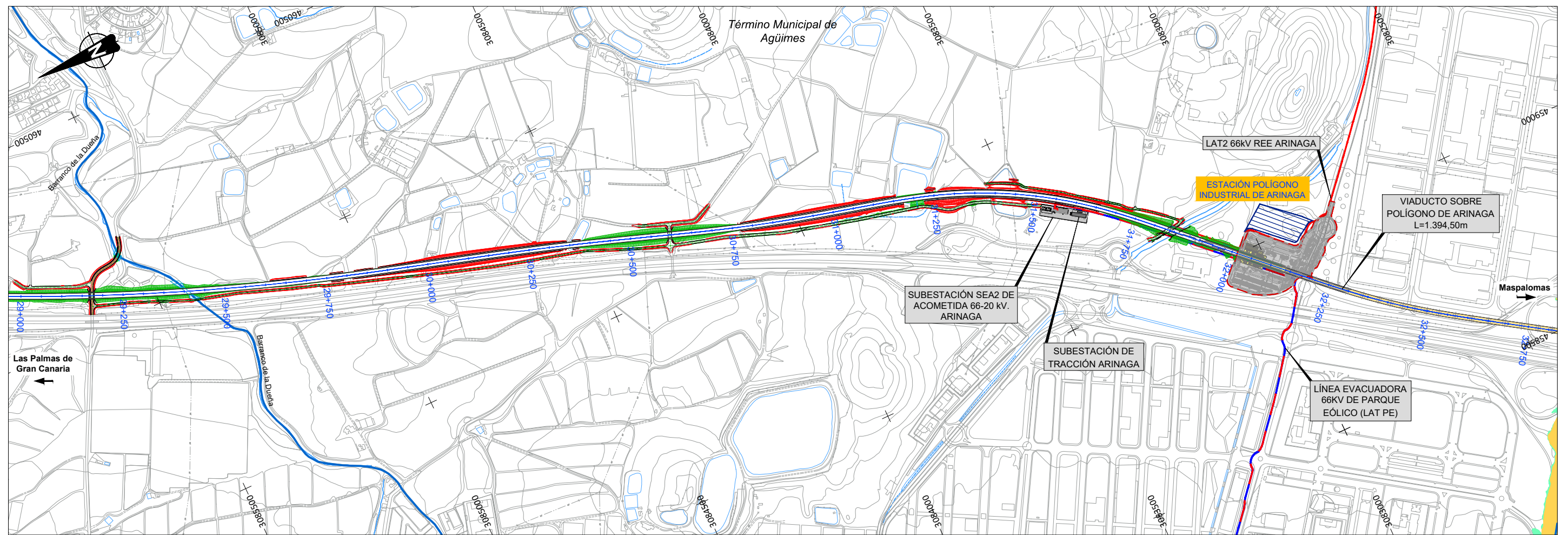
LEYENDA CONDICIONANTES AMBIENTALES

- DOMINIO PÚBLICO MARÍTIMO Y TERRESTRE
- LÍMITE DE LA SERVIDUMBRE DE PROTECCIÓN
- LÍMITE RIBERA DEL MAR
- INUNDABILIDAD
- BAJA (PERIODO DE RETORNO DE 500 AÑOS)
- MEDIA (PERIODO DE RETORNO DE 100 AÑOS)
- HIDROLOGÍA SUPERFICIAL
- ZONAS DE INSTALACIONES AUXILIARES (ZIA's)



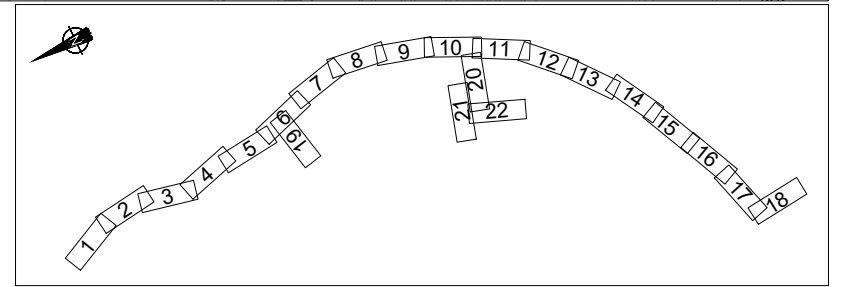
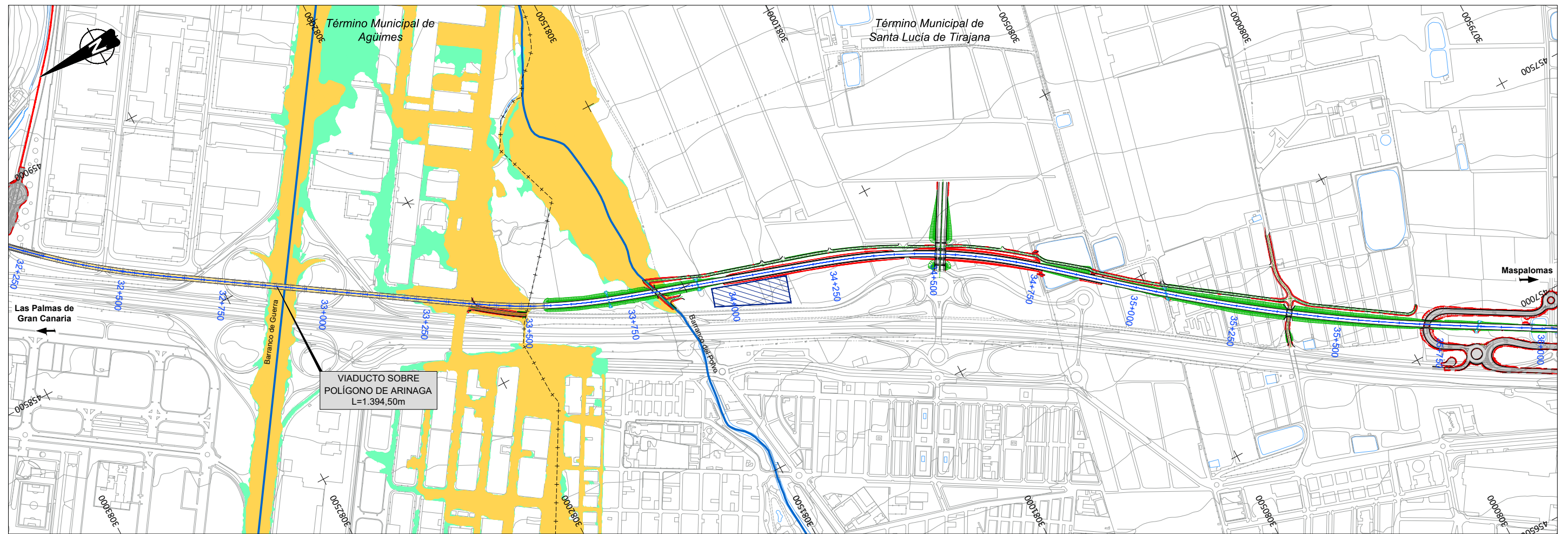
LEYENDA CONDICIONANTES AMBIENTALES

- DOMINIO PÚBLICO MARÍTIMO Y TERRESTRE
- LÍMITE DE LA SERVIDUMBRE DE PROTECCIÓN
- LÍMITE RIBERA DEL MAR
- INUNDABILIDAD
- BAJA (PERIODO DE RETORNO DE 500 AÑOS)
- MEDIA (PERIODO DE RETORNO DE 100 AÑOS)
- HIDROLOGÍA SUPERFICIAL
- ZONAS DE INSTALACIONES AUXILIARES (ZIA's)



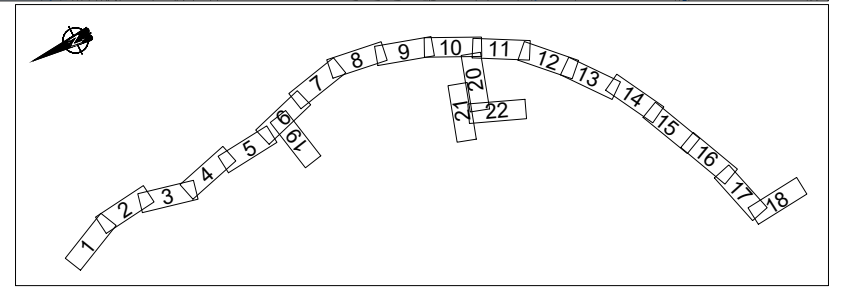
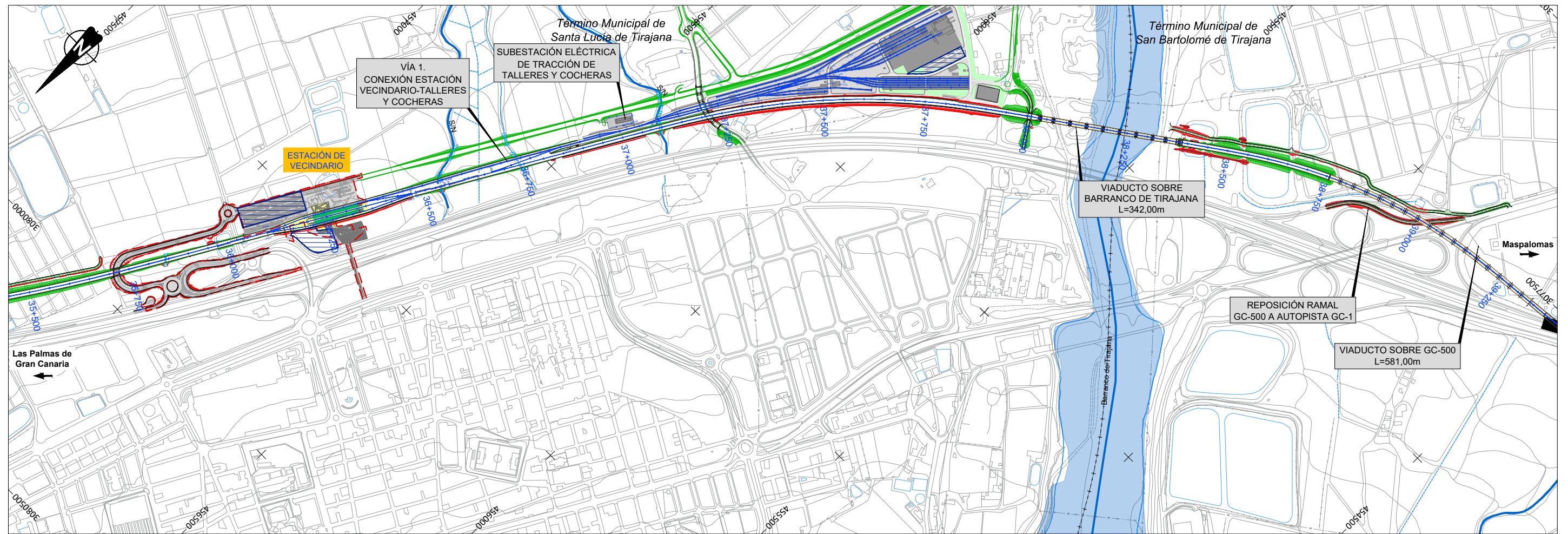
LEYENDA CONDICIONANTES AMBIENTALES

- DOMINIO PÚBLICO MARÍTIMO Y TERRESTRE
- LÍMITE DE LA SERVIDUMBRE DE PROTECCIÓN
- LÍMITE RIBERA DEL MAR
- INUNDABILIDAD
 - BAJA (PERIODO DE RETORNO DE 500 AÑOS)
 - MEDIA (PERIODO DE RETORNO DE 100 AÑOS)
- HIDROLOGÍA SUPERFICIAL
- ZONAS DE INSTALACIONES AUXILIARES (ZIA's)



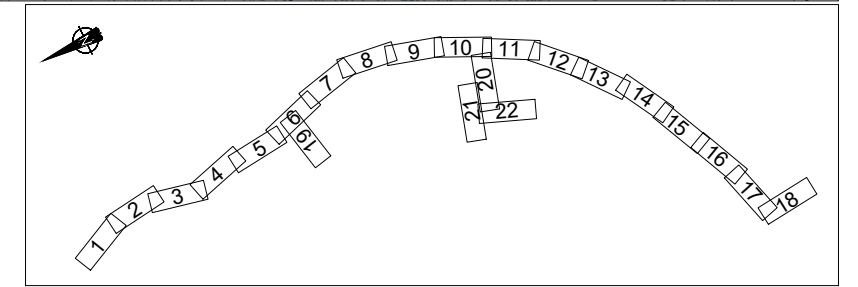
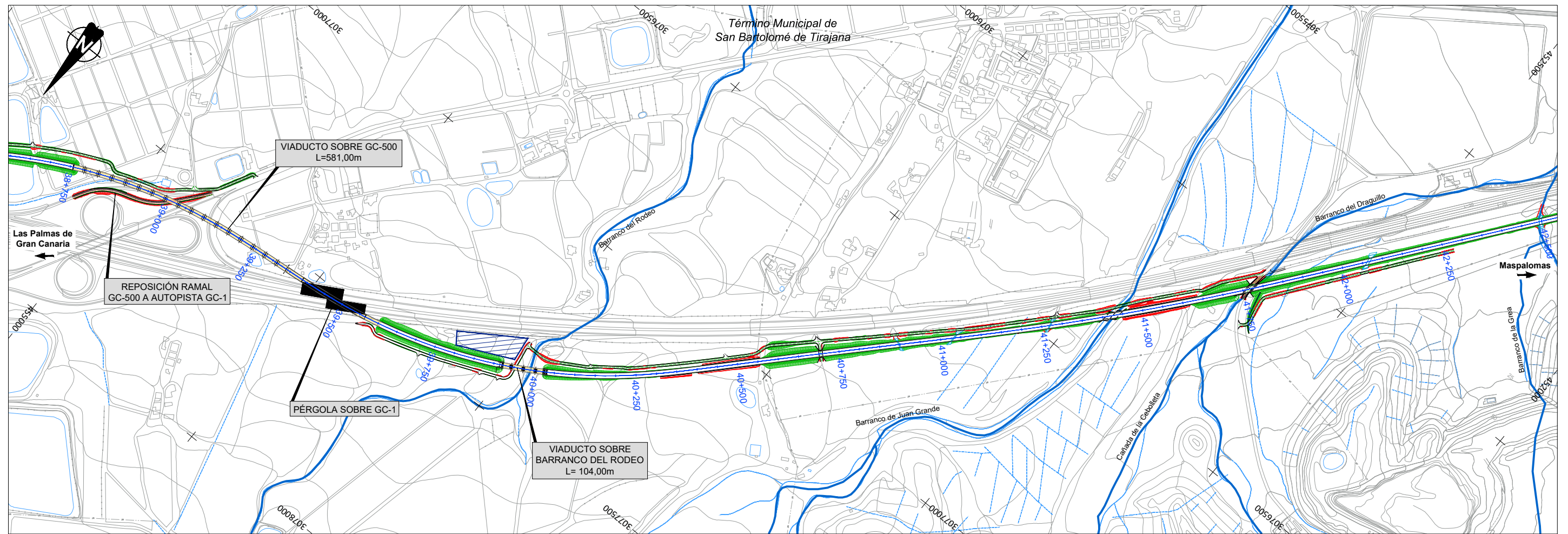
LEYENDA CONDICIONANTES AMBIENTALES

- DOMINIO PÚBLICO MARÍTIMO Y TERRESTRE
- LÍMITE DE LA SERVIDUMBRE DE PROTECCIÓN
- LÍMITE RIBERA DEL MAR
- INUNDABILIDAD
 - BAJA (PERIODO DE RETORNO DE 500 AÑOS)
 - MEDIA (PERIODO DE RETORNO DE 100 AÑOS)
- HIDROLOGÍA SUPERFICIAL
- ZONAS DE INSTALACIONES AUXILIARES (ZIA's)



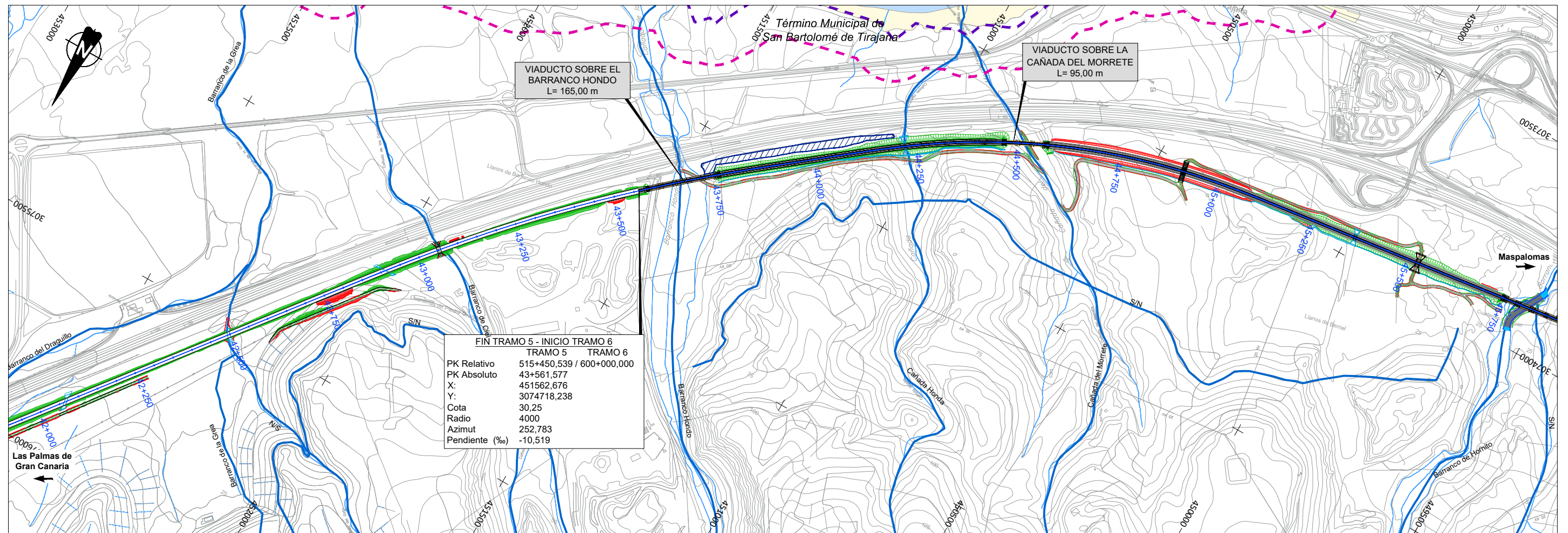
LEYENDA CONDICIONANTES AMBIENTALES

- DOMINIO PÚBLICO MARÍTIMO Y TERRESTRE
- LÍMITE DE LA SERVIDUMBRE DE PROTECCIÓN
- LÍMITE RIBERA DEL MAR
- INUNDABILIDAD
- BAJA (PERIODO DE RETORNO DE 500 AÑOS)
- MEDIA (PERIODO DE RETORNO DE 100 AÑOS)
- HIDROLOGÍA SUPERFICIAL
- ZONAS DE INSTALACIONES AUXILIARES (ZIA's)

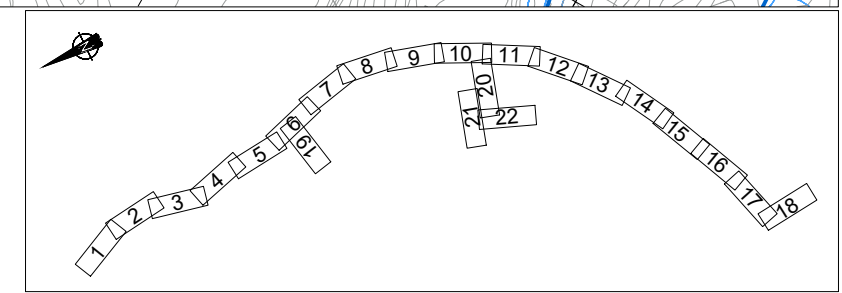


LEYENDA CONDICIONANTES AMBIENTALES

- DOMINIO PÚBLICO MARÍTIMO Y TERRESTRE
- LÍMITE DE LA SERVIDUMBRE DE PROTECCIÓN
- LÍMITE RIBERA DEL MAR
- INUNDABILIDAD
- BAJA (PERIODO DE RETORNO DE 500 AÑOS)
- MEDIA (PERIODO DE RETORNO DE 100 AÑOS)
- HIDROLOGÍA SUPERFICIAL
- ZONAS DE INSTALACIONES AUXILIARES (ZIA's)

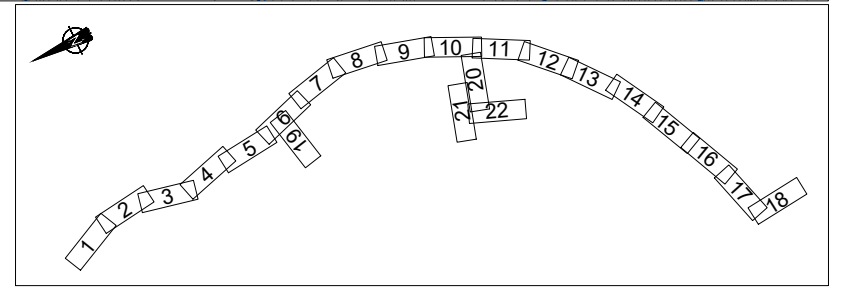
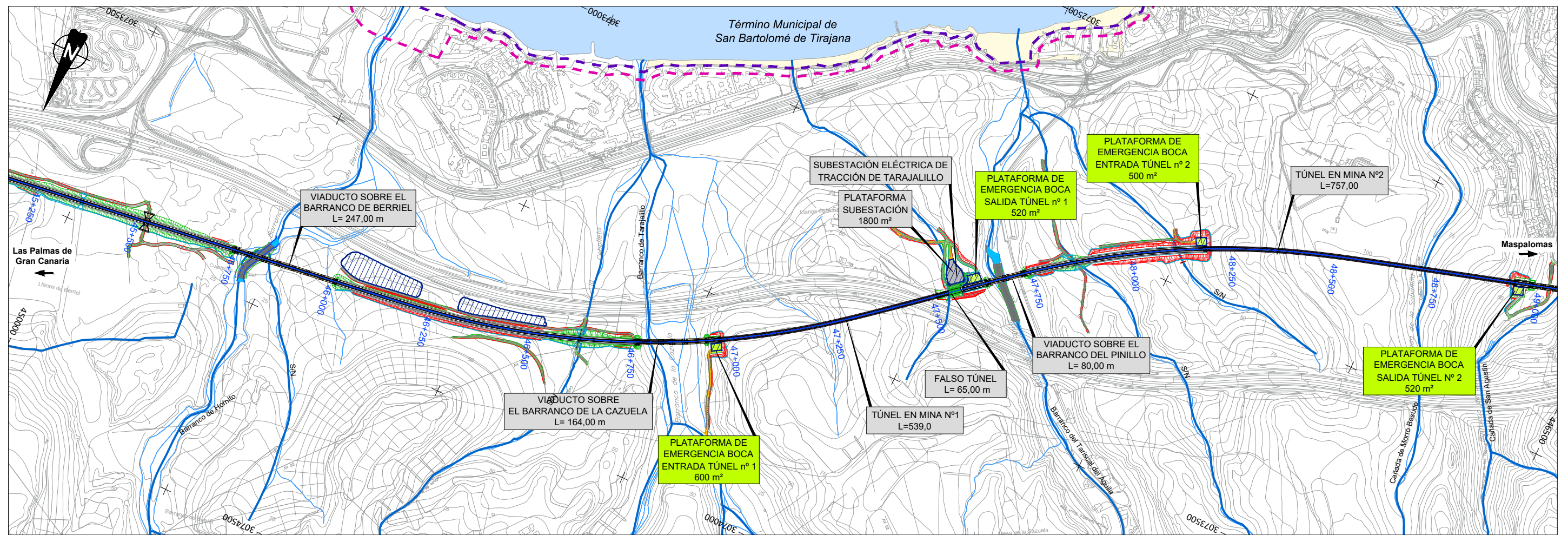


	FIN TRAMO 5 - INICIO TRAMO 6	TRAMO 5	TRAMO 6
PK Relativo	515+450,539 / 600+000,000		
PK Absoluto	43+561,577		
X:	451562,676		
Y:	3074718,238		
Cota	30,25		
Radio	4000		
Azimut	252,783		
Pendiente (‰)	-10,519		



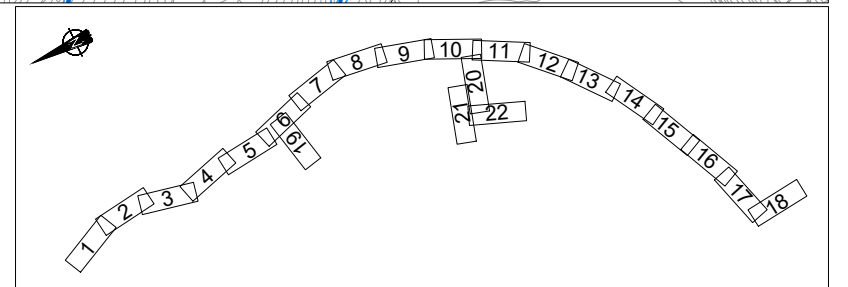
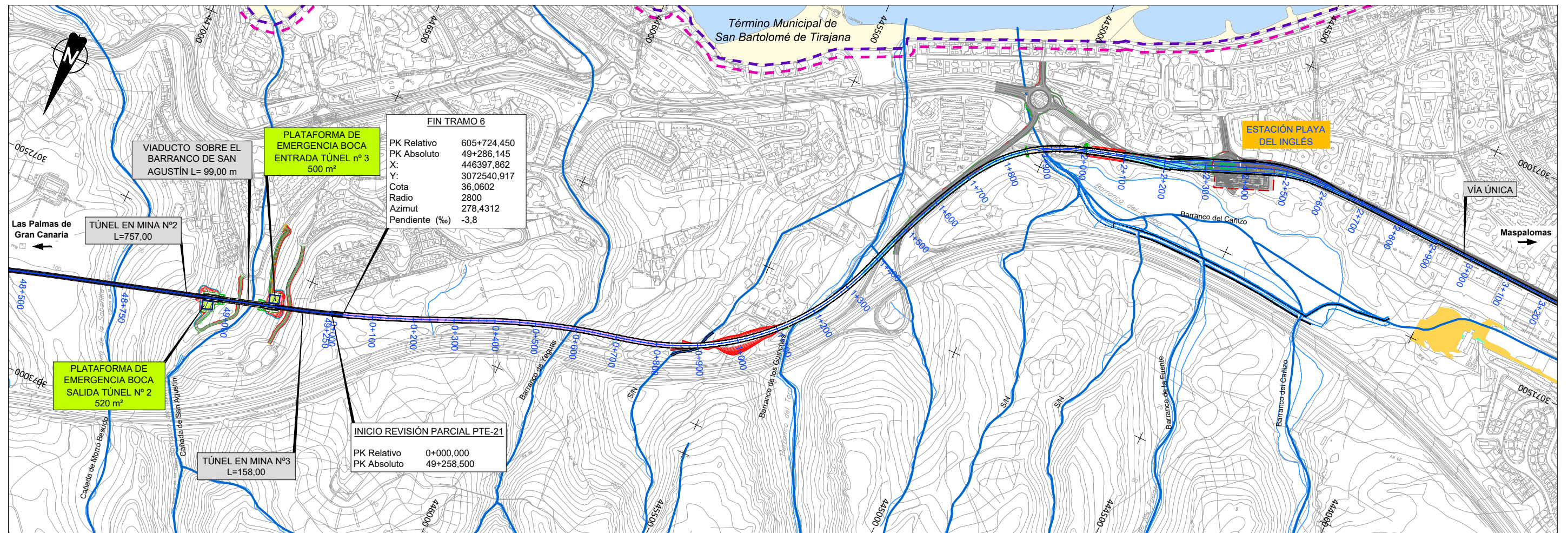
LEYENDA CONDICIONANTES AMBIENTALES

- DOMINIO PÚBLICO MARÍTIMO Y TERRESTRE
- LÍMITE DE LA SERVIDUMBRE DE PROTECCIÓN
- LÍMITE RIBERA DEL MAR
- INUNDABILIDAD BAJA (PERIODO DE RETORNO DE 500 AÑOS)
- MEDIA (PERIODO DE RETORNO DE 100 AÑOS)
- HIDROLOGÍA SUPERFICIAL
- ZONAS DE INSTALACIONES AUXILIARES (ZIA's)



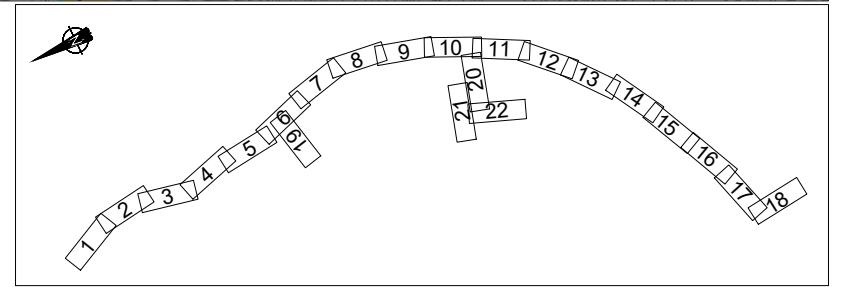
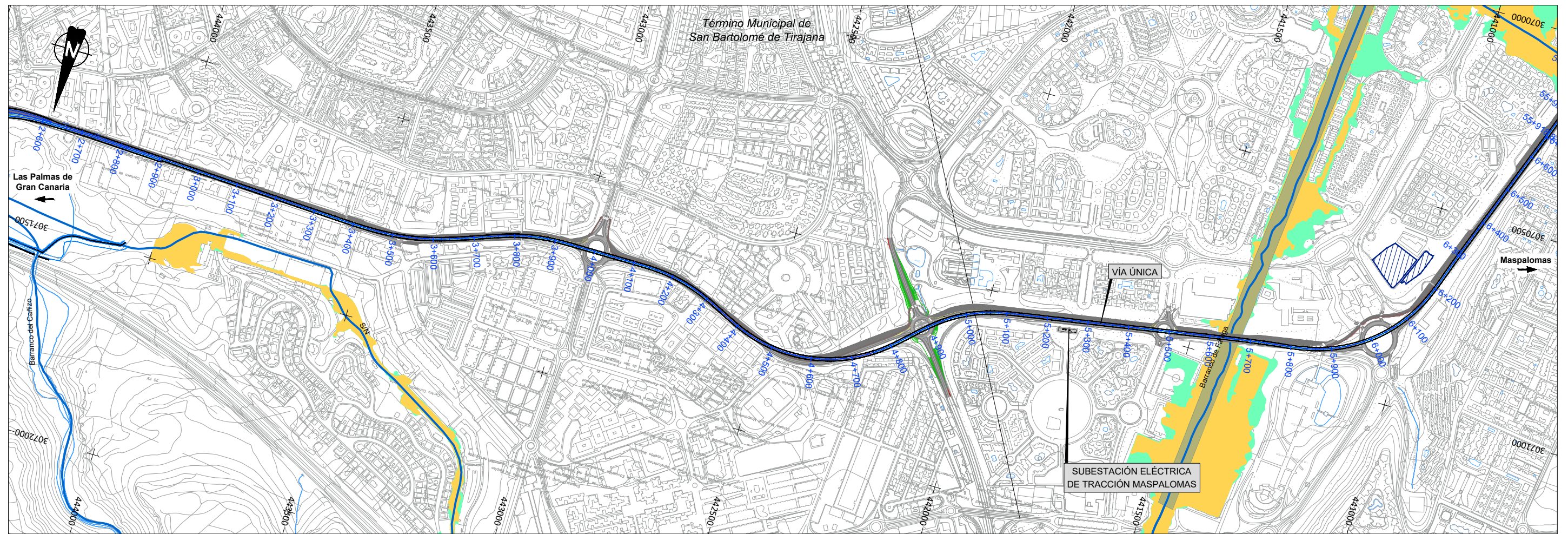
LEYENDA CONDICIONANTES AMBIENTALES

- DOMINIO PÚBLICO MARÍTIMO Y TERRESTRE
- LÍMITE DE LA SERVIDUMBRE DE PROTECCIÓN
- LÍMITE RIBERA DEL MAR
- INUNDABILIDAD BAJA (PERIODO DE RETORNO DE 500 AÑOS)
- MEDIA (PERIODO DE RETORNO DE 100 AÑOS)
- HIDROLOGÍA SUPERFICIAL
- ZONAS DE INSTALACIONES AUXILIARES (ZIA's)



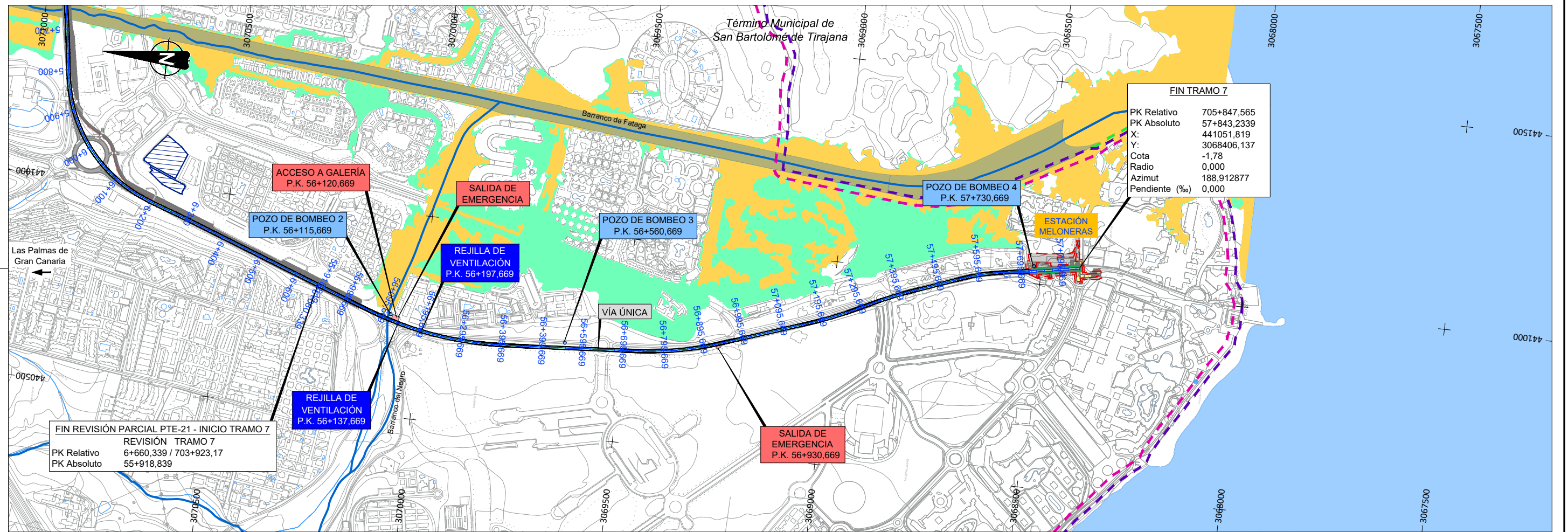
LEYENDA CONDICIONANTES AMBIENTALES

- DOMINIO PÚBLICO MARÍTIMO Y TERRESTRE
- LÍMITE DE LA SERVIDUMBRE DE PROTECCIÓN
- LÍMITE RIBERA DEL MAR
- INUNDABILIDAD BAJA (PERIODO DE RETORNO DE 500 AÑOS)
- MEDIA (PERIODO DE RETORNO DE 100 AÑOS)
- HIDROLOGÍA SUPERFICIAL
- ZONAS DE INSTALACIONES AUXILIARES (ZIA's)



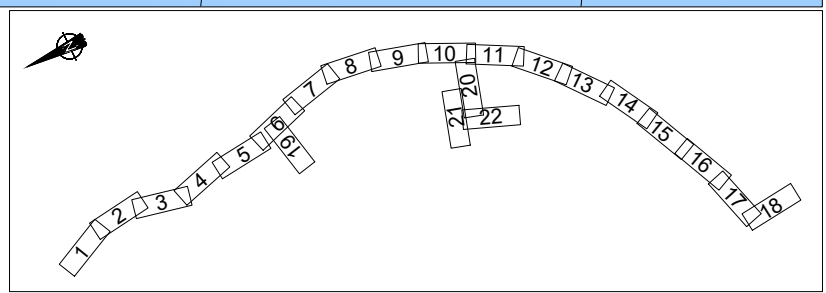
LEYENDA CONDICIONANTES AMBIENTALES

- | | | |
|--|--|---|
| ----- DOMINIO PÚBLICO MARÍTIMO Y TERRESTRE | INUNDABILIDAD | — HIDROLOGÍA SUPERFICIAL |
| ----- LÍMITE DE LA SERVIDUMBRE DE PROTECCIÓN | BAJA (PERIODO DE RETORNO DE 500 AÑOS) | ▨ ZONAS DE INSTALACIONES AUXILIARES (ZIA's) |
| ----- LÍMITE RIBERA DEL MAR | MEDIA (PERIODO DE RETORNO DE 100 AÑOS) | |



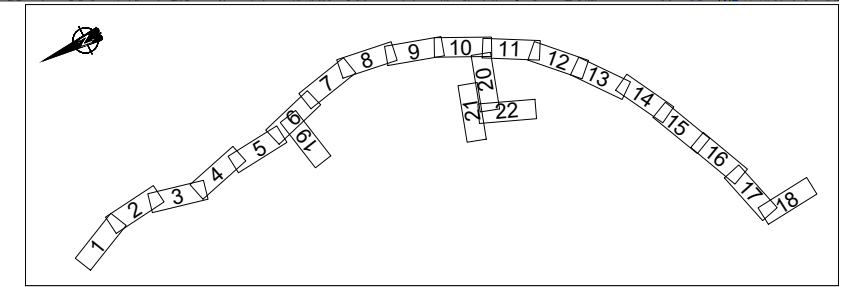
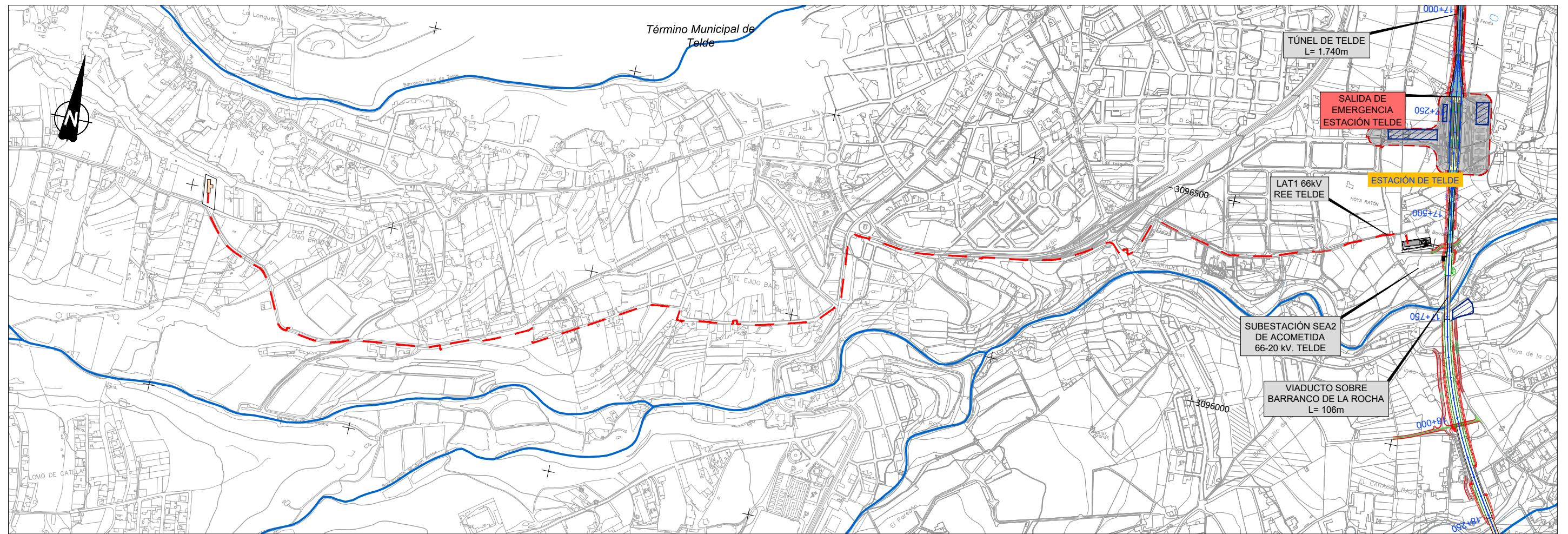
FIN TRAMO 7	
PK Relativo	705+847,565
PK Absoluto	57+843,2339
X:	441051,819
Y:	3068406,137
Cota	-1,78
Radio	0,000
Azimut	188,912877
Pendiente (%)	0,000

FIN REVISIÓN PARCIAL PTE-21 - INICIO TRAMO 7	
REVISIÓN TRAMO 7	
PK Relativo	6+660,339 / 703+923,17
PK Absoluto	55+918,839



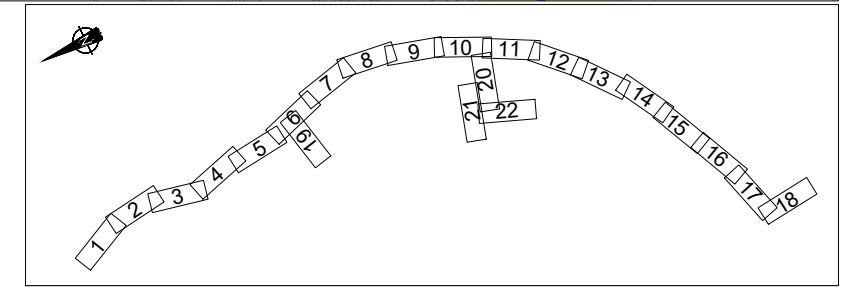
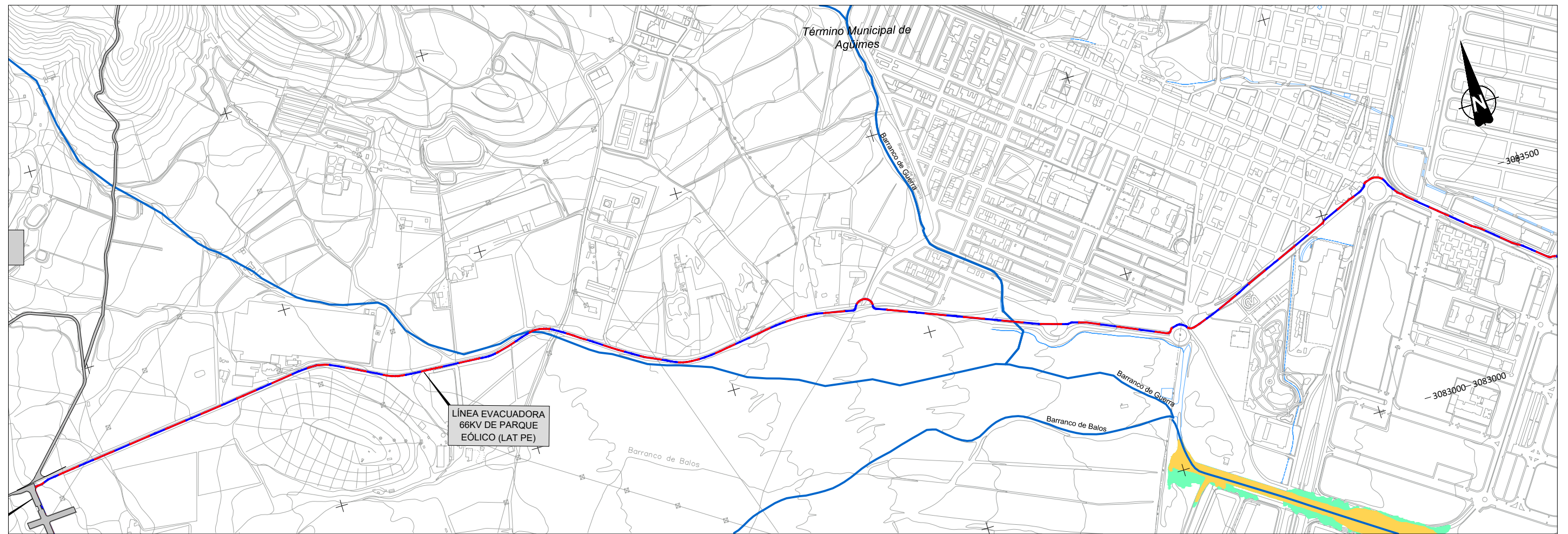
LEYENDA CONDICIONANTES AMBIENTALES

- DOMINIO PÚBLICO MARÍTIMO Y TERRESTRE
- LÍMITE DE LA SERVIDUMBRE DE PROTECCIÓN
- LÍMITE RIBERA DEL MAR
- INUNDABILIDAD BAJA (PERIODO DE RETORNO DE 500 AÑOS)
- MEDIA (PERIODO DE RETORNO DE 100 AÑOS)
- HIDROLOGÍA SUPERFICIAL
- ZONAS DE INSTALACIONES AUXILIARES (ZIA's)



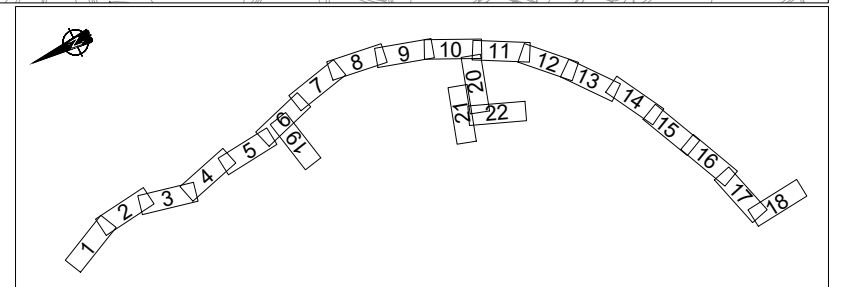
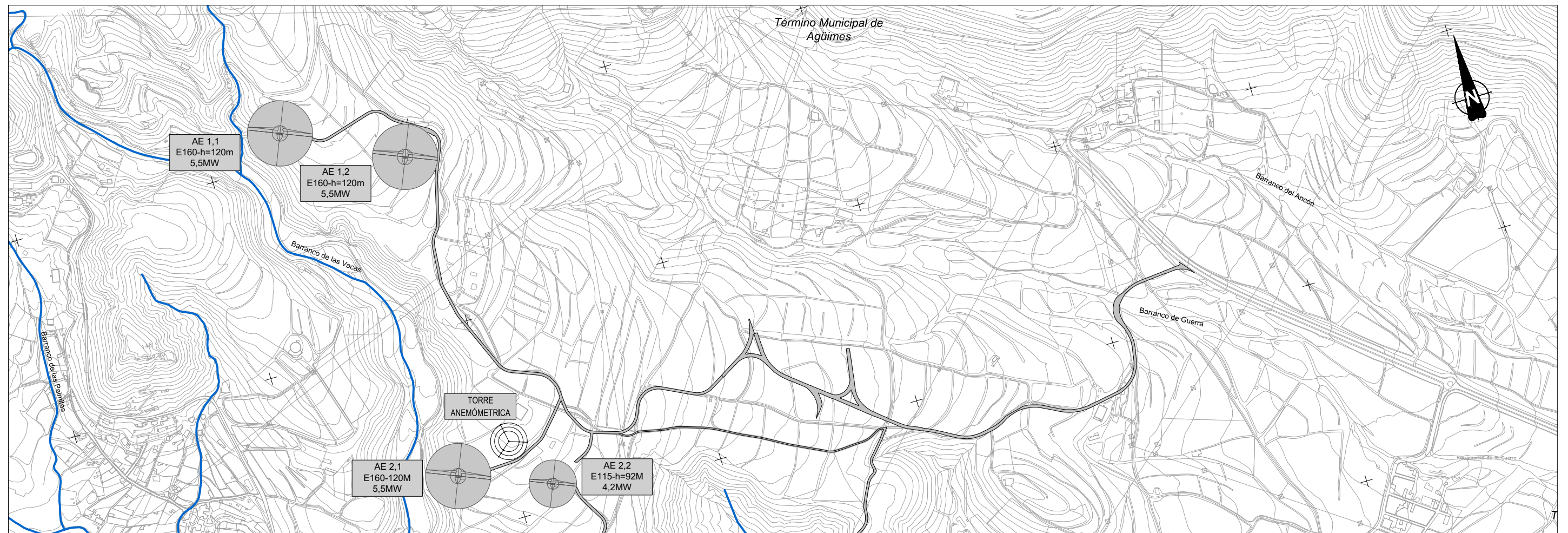
LEYENDA CONDICIONANTES AMBIENTALES

- DOMINIO PÚBLICO MARÍTIMO Y TERRESTRE
- LÍMITE DE LA SERVIDUMBRE DE PROTECCIÓN
- LÍMITE RIBERA DEL MAR
- INUNDABILIDAD
 - BAJA (PERIODO DE RETORNO DE 500 AÑOS)
 - MEDIA (PERIODO DE RETORNO DE 100 AÑOS)
- HIDROLOGÍA SUPERFICIAL
- ZONAS DE INSTALACIONES AUXILIARES (ZIA's)



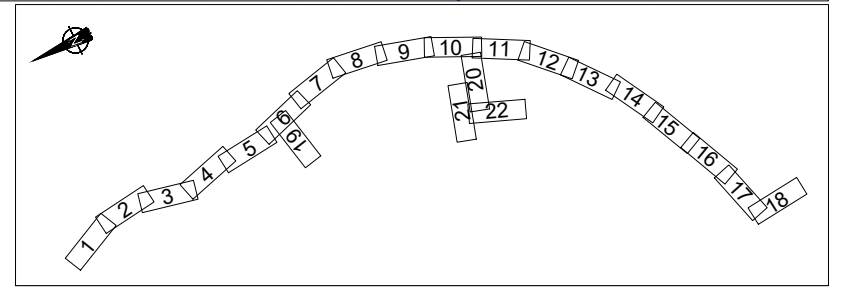
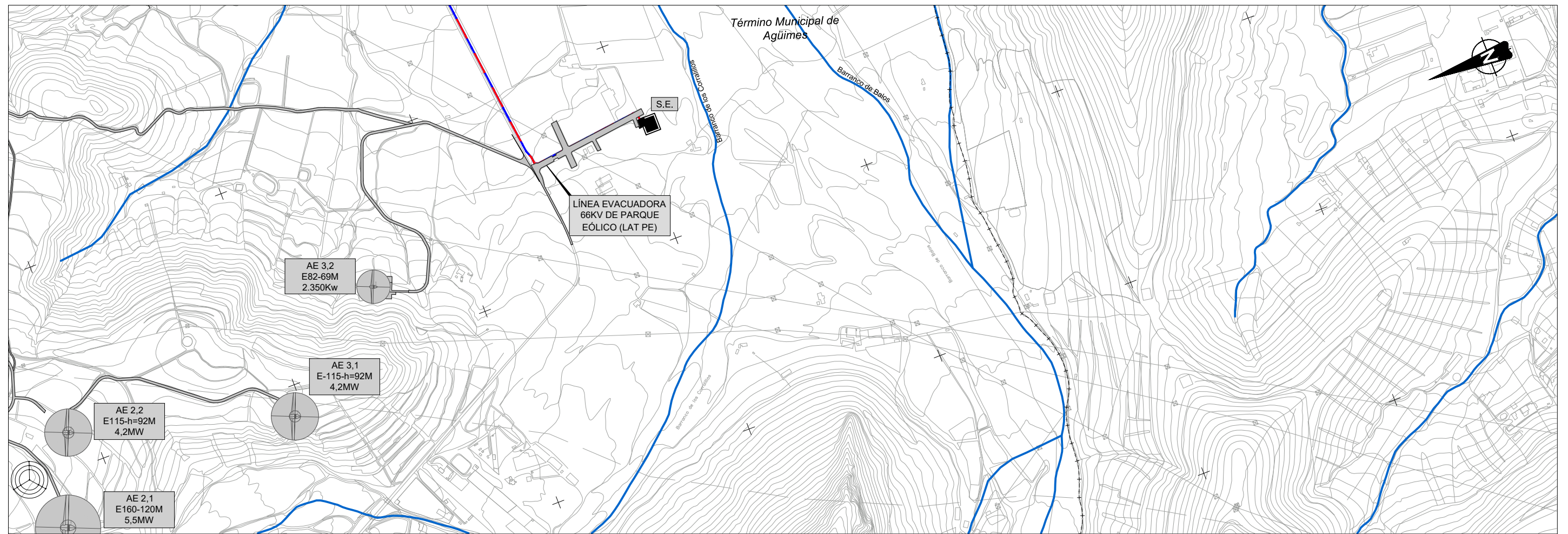
LEYENDA CONDICIONANTES AMBIENTALES

- DOMINIO PÚBLICO MARÍTIMO Y TERRESTRE
- LÍMITE DE LA SERVIDUMBRE DE PROTECCIÓN
- LÍMITE RIBERA DEL MAR
- INUNDABILIDAD
 - BAJA (PERIODO DE RETORNO DE 500 AÑOS)
 - MEDIA (PERIODO DE RETORNO DE 100 AÑOS)
- HIDROLOGÍA SUPERFICIAL
- ZONAS DE INSTALACIONES AUXILIARES (ZIA's)



LEYENDA CONDICIONANTES AMBIENTALES

- | | | |
|--|--|---|
| ----- DOMINIO PÚBLICO MARÍTIMO Y TERRESTRE | INUNDABILIDAD | — HIDROLOGÍA SUPERFICIAL |
| ----- LÍMITE DE LA SERVIDUMBRE DE PROTECCIÓN | BAJA (PERIODO DE RETORNO DE 500 AÑOS) | ▨ ZONAS DE INSTALACIONES AUXILIARES (ZIA's) |
| ----- LÍMITE RIBERA DEL MAR | MEDIA (PERIODO DE RETORNO DE 100 AÑOS) | |



LEYENDA CONDICIONANTES AMBIENTALES

- DOMINIO PÚBLICO MARÍTIMO Y TERRESTRE
- LÍMITE DE LA SERVIDUMBRE DE PROTECCIÓN
- LÍMITE RIBERA DEL MAR
- INUNDABILIDAD
 - BAJA (PERIODO DE RETORNO DE 500 AÑOS)
 - MEDIA (PERIODO DE RETORNO DE 100 AÑOS)
- HIDROLOGÍA SUPERFICIAL
- ZONAS DE INSTALACIONES AUXILIARES (ZIA's)

ELEMENTOS PATRIMONIO CULTURAL. ANTEPROYECTO	
5	CANTERA DE PIEDRA SANTA
12	LA CASA DE LA CONDESA
19	YACIMIENTO ARQUEOLÓGICO MAIPES CRUZ DE LA GALLINA
22	ALPENDRE
23	POZO DE LA PRIMAVERA
24	YACIMIENTO ARQUEOLÓGICO DE LA MONTAÑA DE ZAMORA
26	CAMPANA DE LA MINA
27	CASA TRADICIONAL
28	LA CASA ROJA
35	CONJUNTO HISTÓRICO DE SAN JUAN Y SAN FRANCISCO
37	FINCA DE LA PORTADA
43	CEMENTERIO DE SAN JUAN
44	ACEQUIA REAL HEREDAD, CANTONERAS, POZO Y ESTANQUE
54	POZO
55	PRESA DE GÓMEZ
57	ACUEDUCTO DE MADERA
61	CUEVAS NATURALES
69	HORNO DE CAL
70	HORNO DE CAL
73	EL PUENTE DE LOS DOS OJOS
74	ERMITA DE SANTA RITA DE CASIA
78	MOLINO DE LAS PUNTILLAS
79	POZO DE LAS PUNTILLAS
107	POZO
108	POZO
109	ESTANQUE Y CONSTRUCCIONES ANEXAS
120	ERA
121	POZO
123	CASA CON HORNO
124	TRONERA
125	CONSTRUCCIÓN TRADICIONAL
129	CUEVAS DE BARRANCO HONDO
135	EL CASERÍO CANARIO
138	LA CASA CONDAL

ELEMENTOS PATRIMONIO CULTURAL. CABILDO	
16056	YACIMIENTO SUBACUÁTICO MUELLE DE LAS PALMAS
18041	EL METROPOLE
18060	YACIMIENTO SUBACUÁTICO DE SAN TELMO
18036	ANTIGUA IGLESIA DE SAN TELMO
16031	ERMITA DE SAN ANTONIO ABAD
16047	IGLESIA DE SAN AGUSTÍN
26020	LA MAJADILLA - CUEVAS DE ZAMORA
26039	LA TORRECIJILLA - LA PLACETILLA
26065	CUEVAS DEL LOMO DE SILVA
19216	BARRANCO DEL RODEO
19157	LA MALEZA
2018	CUEVAS DE MONTAÑA CARBALLO
2017	CUEVAS DE MONTAÑA PILETA
11023	LAS MAJORERAS

ELEMENTOS PATRIMONIO CULTURAL IDEGRANCANARIA		
ELEMENTO ETNOGRÁFICO	8753	REAL CLUB NAUTICO DE LAS PALMAS
BIEN DE INTERES CULTURAL	CONJUNTO HISTÓRICO	BARRIO DE TRIANA
BIEN DE INTERES CULTURAL	CONJUNTO HISTÓRICO	BARRIO DE VEGUETA
ELEMENTO ETNOGRÁFICO	MONUMENTO	CEMENTERIO DE VEGUETA
BIEN DE INTERES CULTURAL	MONUMENTO	LA CASA DEL NIÑO
ELEMENTO ETNOGRÁFICO	10314	HORNOS DE CAL DE MARFEA
ELEMENTO ETNOGRÁFICO	8218	ALMACÉN DE PLATANGOS DE SAN ANTONIO (SINDICATO DE LA ZARZA)
ELEMENTO ETNOGRÁFICO	6183	ESTANQUE
ELEMENTO ETNOGRÁFICO	5877	CANTONERA
ELEMENTO ETNOGRÁFICO	5871	ACEQUIA DEL CALLEJÓN DEL CASTILLO
ELEMENTO ETNOGRÁFICO	6800	POZO DEL MORAL
ELEMENTO ETNOGRÁFICO	5674	REPOSADERO
ELEMENTO ETNOGRÁFICO	5826	ALPENDRE
ELEMENTO ETNOGRÁFICO	6040	POZO
ELEMENTO ETNOGRÁFICO	6038	ESTANQUE
ELEMENTO ETNOGRÁFICO	6035	ERA
ELEMENTO ETNOGRÁFICO	6057	ESTANQUE
ELEMENTO ETNOGRÁFICO	6039	PRESA DE GÓMEZ
BIEN DE INTERES CULTURAL	ZONA ARQUEOLÓGICA	BARRANCO DE SILVA
ELEMENTO ETNOGRÁFICO	3963	HORNOS DE CAL EN OJOS DE GARZA (2)
ELEMENTO ETNOGRÁFICO	2915	MOLINO O AEROMOTOR DE LAS PUNTILLAS DEL CARRIZAL
ELEMENTO ETNOGRÁFICO	2916	POZO
ELEMENTO ETNOGRÁFICO	2902	ESTANQUE
ELEMENTO ETNOGRÁFICO	2723	POZO Y ESTANQUE
ELEMENTO ETNOGRÁFICO	2719	GORO
ELEMENTO ETNOGRÁFICO	5048	BALSA
ELEMENTO ETNOGRÁFICO	5051	BALSA
ELEMENTO ETNOGRÁFICO	5318	CANTONERAS
ELEMENTO ETNOGRÁFICO	5252	ALMACÉN DE TOMATES
ELEMENTO ETNOGRÁFICO	5352	ESTANQUE Y POZO DE LOS NICOLASES
ELEMENTO ETNOGRÁFICO	5041	ALPENDRE, PAJERO Y CUARTO DE APEROS
ELEMENTO ETNOGRÁFICO	5043	POZO, ESTANQUE, CANTONERA, CASA Y ALPENDRE
ELEMENTO ETNOGRÁFICO	5042	CASAS (2), ESTANQUE Y CANTONERAS (2)
ELEMENTO ETNOGRÁFICO	3877	ALPENDRE
ELEMENTO ETNOGRÁFICO	3874	HORNO
ELEMENTO ETNOGRÁFICO	3970	ERA
ELEMENTO ETNOGRÁFICO	3981	ALJIBE
ELEMENTO ETNOGRÁFICO	3979	CONJUNTO DE ALPENDRES
ELEMENTO ETNOGRÁFICO	3971	ERA DEL SEÑOR FRANCO
ELEMENTO ETNOGRÁFICO	3973	HORNO
ELEMENTO ETNOGRÁFICO	8967	CUARTERÍAS
ELEMENTO ETNOGRÁFICO	8962	CONJUNTO DE CORRALES
ELEMENTO ETNOGRÁFICO	4082	CASERIO CANARIO
BIEN DE INTERES CULTURAL	SITIO HISTÓRICO	CASIO DE MASPALOMAS
ELEMENTO ETNOGRÁFICO	5826	ALPENDRE
ELEMENTO ETNOGRÁFICO	6042	FINCA DE LOS PICOS
ELEMENTO ETNOGRÁFICO	6046	ESTANQUE
ELEMENTO ETNOGRÁFICO	6062	CANTONERA
ELEMENTO ETNOGRÁFICO	6358	PRESA
ELEMENTO ETNOGRÁFICO	6358	PRESA
ELEMENTO ETNOGRÁFICO	6358	PRESA

ELEMENTOS PATRIMONIO CULTURAL. PC TRAMO 2	
1	BARRIO DE TRIANA
2	BARRIO DE VEGUETA
3	IGLESIA SAN PEDRO GLEZ. TELMO
4	CASA MUSEO PÉREZ GALDOS
5	IGLESIA SAN FCO. DE ABIS
6	GABINETE LITERARIO
7	TEATRO PÉREZ GALDOS
8	ERMITA SAN ANTONIO
9	CATEDRAL DE LAS PALMAS
10	MUSEO CANARIO
11	IGLESIA DE SANTO DOMINGO
12	CEMENTERIO VEGUETA
13	PRESA DEL SABINAL
14	CANTONERAS DE PIEDRA SANTA
15	CUEVAS MONTAÑA JIMÁMAR
16	YACIMIENTO CASCAJOS MAIPES
17	MUSEO HISTÓRICO JIMÁMAR
18	CASA DE LA CONDESA

ELEMENTOS PATRIMONIO CULTURAL. PC TRAMO 3	
1	MAIPES DE LA CRUZ DE LA GALLINA
2	POZO DE LA PRIMAVERA
3	CAMPANA DE LA MINA
4	CASA TRADICIONAL
5	LA CASA ROJA
6	FINCA LA PORTADA
7	ACEQUIA LA PARILLA
8	POZO DEL MORAL-ETE
9	ACEQUIA REAL
10	ACEQUIA
11	ESTANQUE
12	CUADRA Y CUARTO DE APEROS
13	ERA
14	ESTANQUE Y CANTONERA
15	PRESA DE GÓMEZ
16	EMBALSES
17	ESTANQUE Y EMBALSE
18	ESTANQUE
19	ESTANQUE
20	ESTANQUE
21	ESTANQUE
22	CUEVAS BCC. DE SILVA

ELEMENTOS PATRIMONIO CULTURAL. PC TRAMO 4	
1	BARRANCO DE SILVA Y BARRANCO DE SILVA
2	ESTRUCTURAS CIRCULARES DE PIEDRA
3	RESTOS DE MUROS DE ESTRUCTURA AGROPECUARIA
4	HORNO DE CAL
5	HORNO DE CAL
6	TRINCHERAS
7	HORNO DE CAL Y BUNKER
8	CASA TERRERA TRADICIONAL Y CUARTOS EN CRUCE OJOS DE GARZA
9	PUENTE DE LOS DOS OJOS
10	CASA Y CONSTRUCCIONES EN FINCA CAMINO DE LA MADERA
11	ERMITA DE SANTA RITA DE CASIA

ELEMENTOS PATRIMONIO CULTURAL. PC TRAMO 5	
9	TERRENO DE CULTIVO DE TOMATES CON MAJANOS Y ACEQUIAS
6	CONJUNTO DE ALPENDRES, ALJIBE Y ERA
7	HORNO Y ERA DEL SEÑOR FRANCO
10	CORRALES - ALPENDRES EN LADERA
8	CUARTERÍAS
4	CASAS (2), ESTANQUE Y CANTONERAS (2)
1	CASA TERRERA
2	CORRALES - GOROS
5	POZO, ESTANQUE, CANTONERA, CASA Y ALPENDRE
3	ALPENDRE, PAJERO Y CUARTO DE APEROS

ELEMENTOS PATRIMONIO CULTURAL. PC TRAMO 6	
1	CUEVAS
2	ESTRUCTURA DE PIEDRAS
3	ESTRUCTURA DE PIEDRAS
4	ESTRUCTURA DE PIEDRAS
5	CUARTO DE APEROS
6	ESTRUCTURA DE PIEDRAS
7	ESTRUCTURA DE PIEDRAS
8	ESTRUCTURA DE PIEDRAS
9	CUARTO DE APEROS
10	CONJUNTO DE DOS ESTRUCTURAS DE PIEDRAS
11	MURO DE PIEDRA
12	ESTRUCTURAS DE PIEDRA CUARTERÍAS
13	ESTRUCTURA DE PIEDRAS
14	ESTRUCTURA DE PIEDRAS
15	ESTRUCTURAS DE PIEDRA MESA DE LOS MACHOS III
16	ESTRUCTURA DE PIEDRAS
17	RESTOS DE MURO DE PIEDRA
18	ESTRUCTURAS DE PIEDRA MESA DE LOS MACHOS V
19	ESTRUCTURA DE PIEDRAS
20	ESTRUCTURA DE PIEDRAS
21	ESTRUCTURA DE PIEDRAS
22	CUEVA CON MUROS DE PIEDRA BCO. LA CAZUELA I
23	CUEVAS
24	CUEVAS
25	ESTRUCTURA DE PIEDRA MESA DE LOS POZOS
26	ACEQUIA
27	ESTANQUE
28	RIEGO
29	CUEVA
30	ESTRUCTURA DE PIEDRAS
33	CULTIVOS CON MAJANOS

ELEMENTOS PATRIMONIO CULTURAL. PC TRAMO 7	
3	ESTRUCTURA DE PIEDRA EN BARRANCO DEL CAÑIZO
6	CASA CONDAL DE SAN FERNANDO
8	MUROS DE PIEDRA
31*	BARRANCO DEL CAÑIZO EL CANARIO BAJO
32*	BARRANCO DEL CAÑIZO -LA MALEZA

LEYENDA CONDICIONANTES AMBIENTALES

- PATRIMONIO CULTURAL ANTEPROYECTO
- PATRIMONIO CULTURAL CABILDO
- PATRIMONIO CULTURAL PC TRAMOS
- PATRIMONIO CULTURAL IDEGRANCANARIA
- ELEMENTOS ETNOGRAFICOS IDEGRANCANARIA
- ZONAS DE INSTALACIONES AUXILIARES (ZIA's)



VICEPRESIDENCIA
CONSEJERÍA DE
OBRAS PÚBLICAS,
INFRAESTRUCTURAS,
TRANSPORTES
Y MOVILIDAD

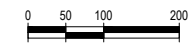
TÍTULO
TRAMITACIÓN AMBIENTAL DE LA INFRAESTRUCTURA FERROVIARIA ENTRE LAS PALMAS DE GRAN CANARIA Y MASPALOMAS Y ELEMENTOS ASOCIADOS. FASE B

AUTOR



ESCALA ORIGINAL EN UNE A-3

1:10000
Numérica Gráfica



FECHA

JULIO 2022

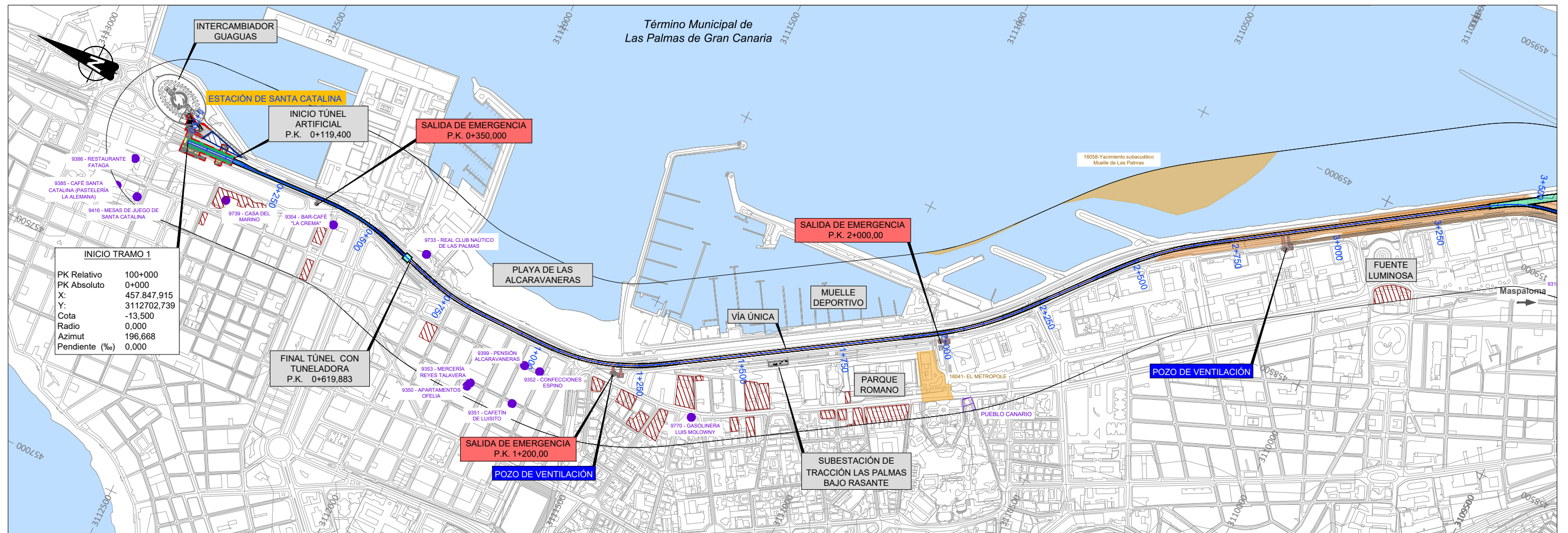
TÍTULO DEL PLANO

CONDICIONANTES AMBIENTALES
PATRIMONIO CULTURAL

Nº DE PLANO

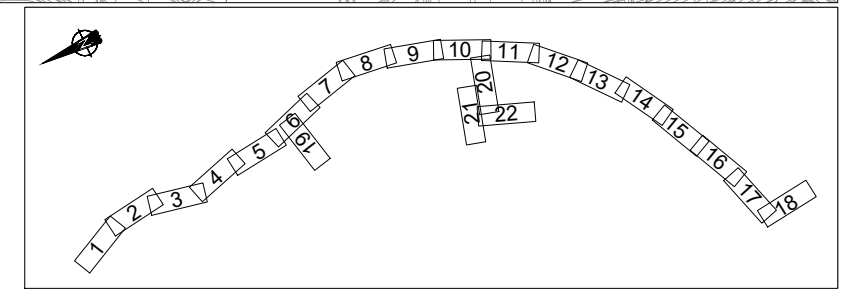
7.2

Hoja 0 de 22



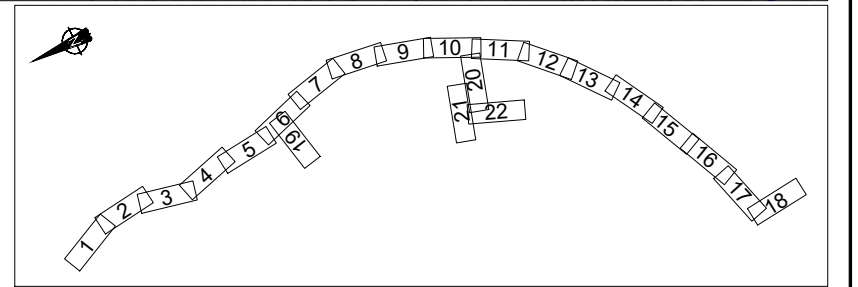
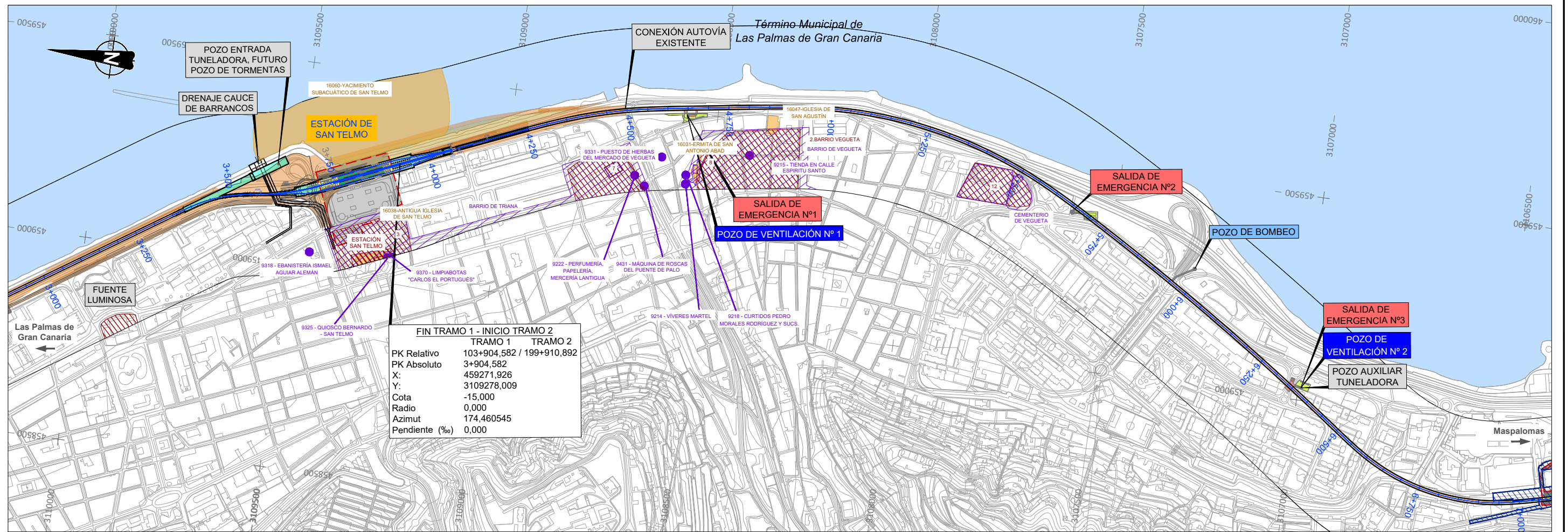
INICIO TRAMO 1

PK Relativo	100+000
PK Absoluto	0+000
X:	457.847,915
Y:	3112702,739
Cota	-13,500
Radio	0,000
Azimut	196,668
Pendiente (%)	0,000



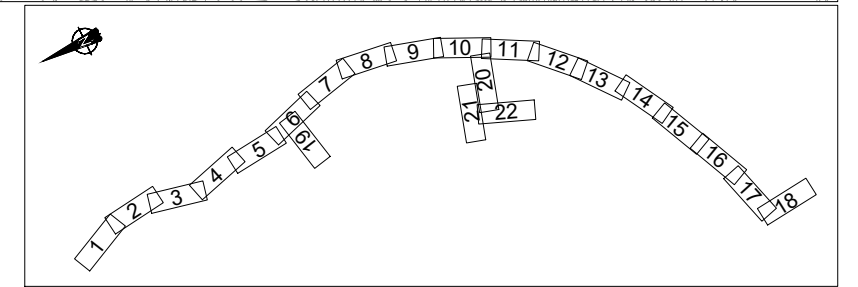
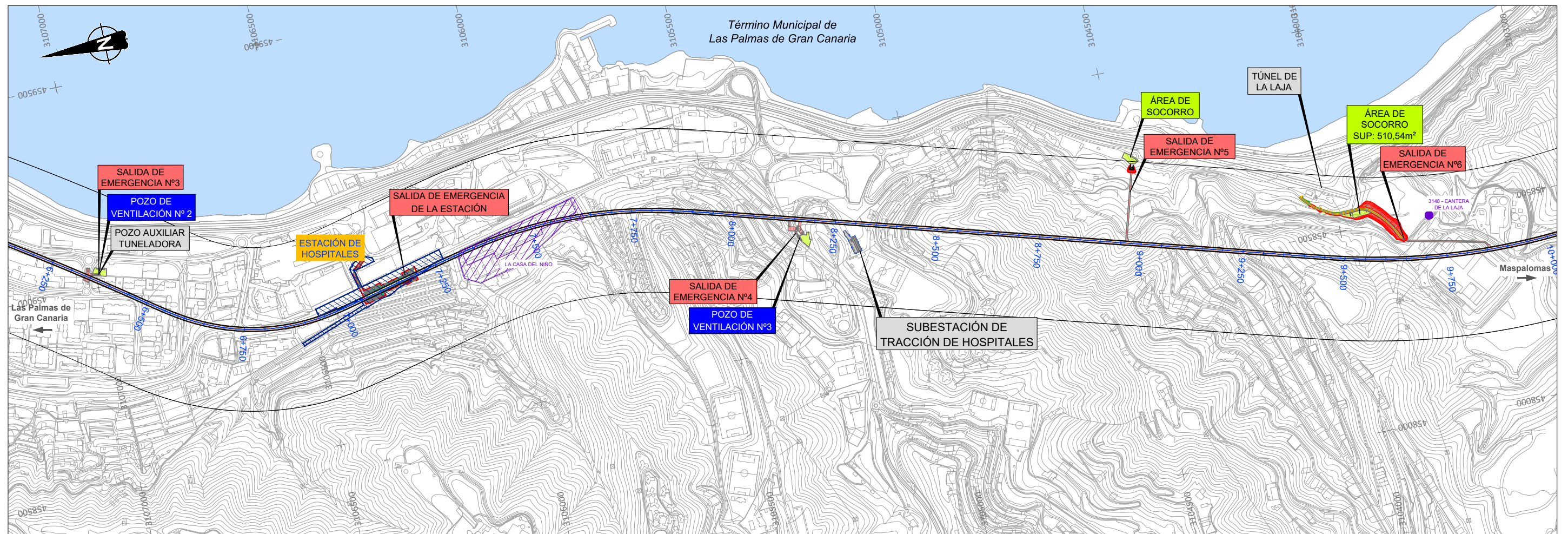
LEYENDA CONDICIONANTES AMBIENTALES

- | | |
|----------------------------------|--|
| PATRIMONIO CULTURAL ANTEPROYECTO | PATRIMONIO CULTURAL IDEGRANCANARIA |
| PATRIMONIO CULTURAL CABILDO | ELEMENTOS ETNOGRAFICOS IDEGRANCANARIA |
| PATRIMONIO CULTURAL PC TRAMOS | ZONAS DE INSTALACIONES AUXILIARES (ZIA 's) |



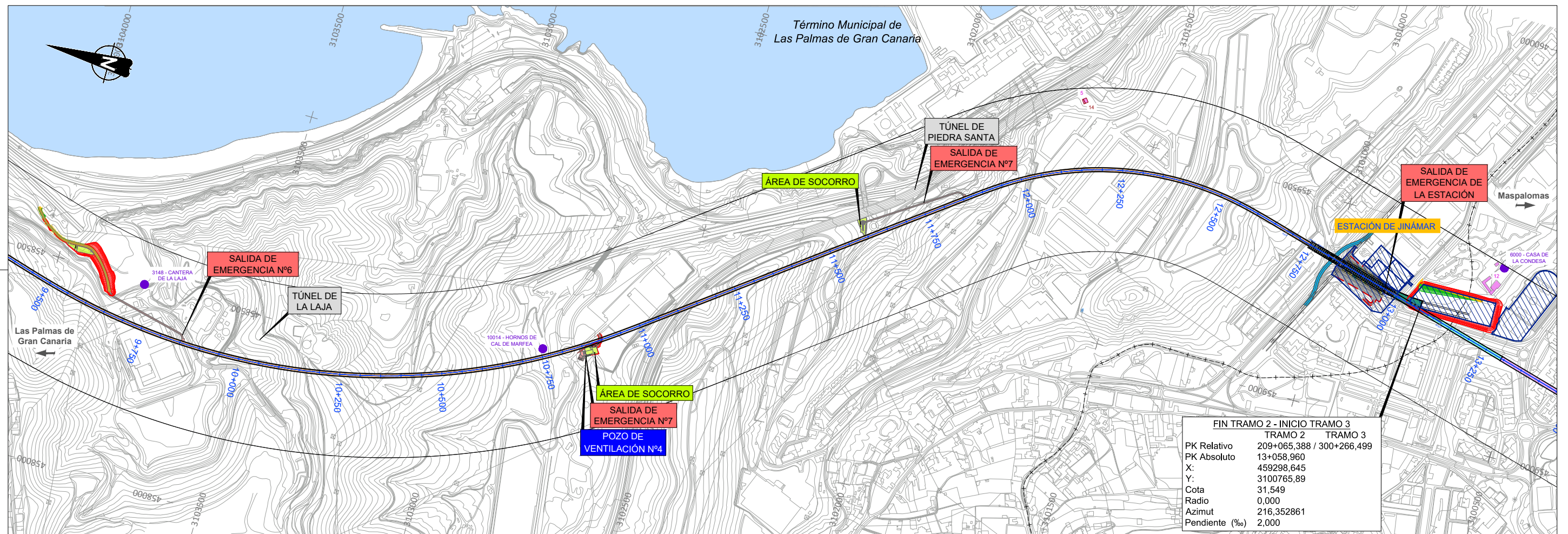
LEYENDA CONDICIONANTES AMBIENTALES

- PATRIMONIO CULTURAL ANTEPROYECTO
- PATRIMONIO CULTURAL CABILDO
- PATRIMONIO CULTURAL PC TRAMOS
- PATRIMONIO CULTURAL IDEGRANCANARIA
- ELEMENTOS ETNOGRAFICOS IDEGRANCANARIA
- ZONAS DE INSTALACIONES AUXILIARES (ZIA's)

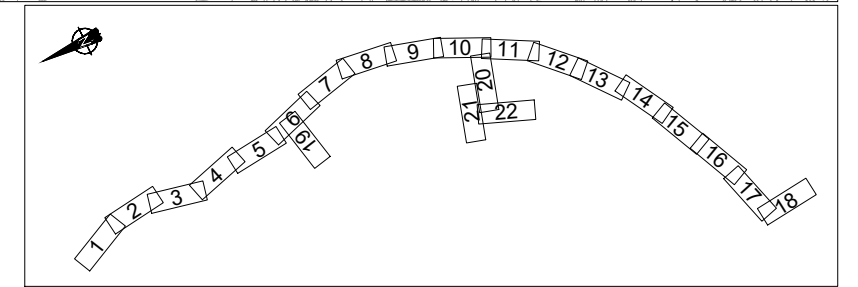


LEYENDA CONDICIONANTES AMBIENTALES

- PATRIMONIO CULTURAL ANTEPROYECTO
- PATRIMONIO CULTURAL CABILDO
- PATRIMONIO CULTURAL PC TRAMOS
- PATRIMONIO CULTURAL IDEGRANCANARIA
- ELEMENTOS ETNOGRAFICOS IDEGRANCANARIA
- ZONAS DE INSTALACIONES AUXILIARES (ZIA's)

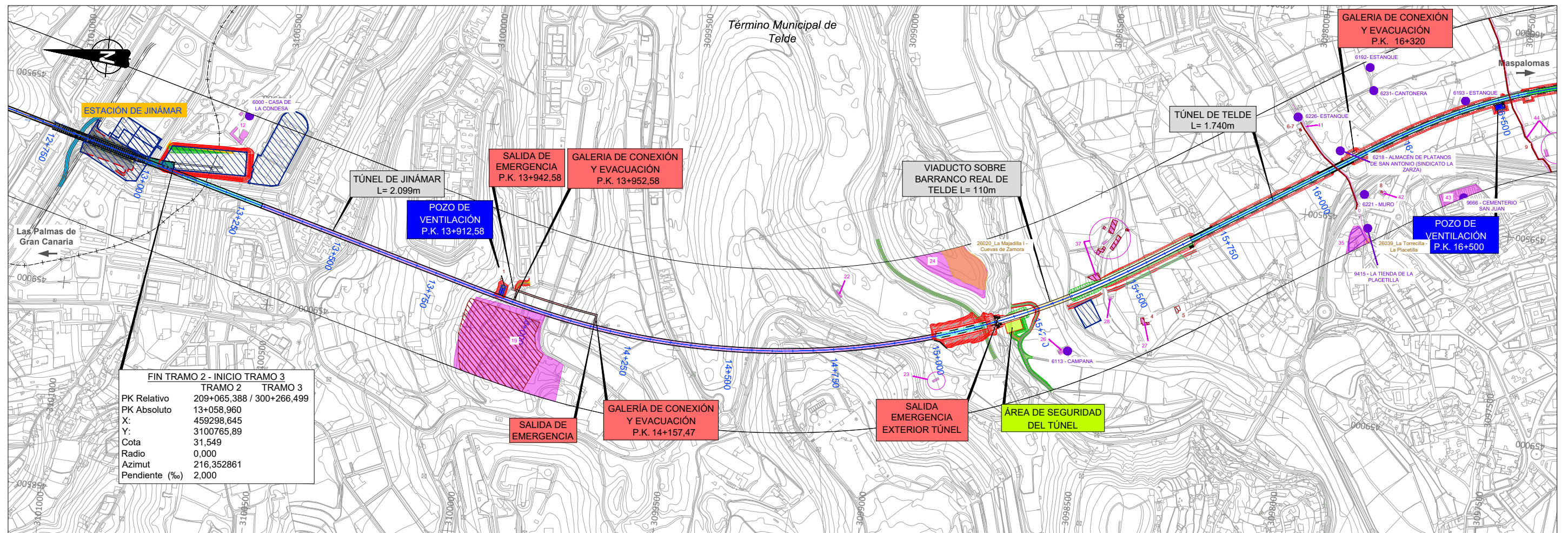


	FIN TRAMO 2 - INICIO TRAMO 3	TRAMO 2	TRAMO 3
PK Relativo	209+065,388 / 300+266,499		
PK Absoluto	13+058,960		
X:	459298,645		
Y:	3100765,89		
Cota	31,549		
Radio	0,000		
Azimut	216,352861		
Pendiente (%)	2,000		

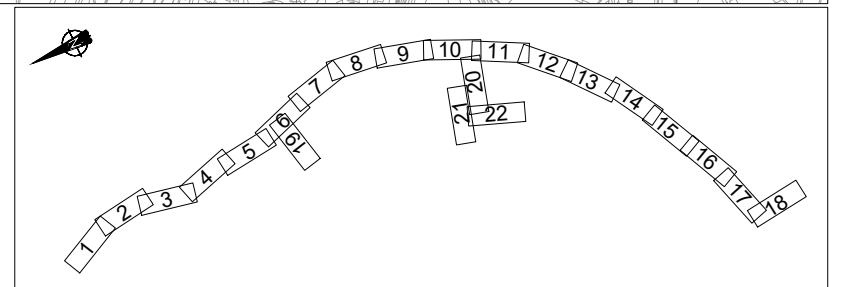


LEYENDA CONDICIONANTES AMBIENTALES

- PATRIMONIO CULTURAL ANTEPROYECTO
- PATRIMONIO CULTURAL CABILDO
- PATRIMONIO CULTURAL PC TRAMOS
- PATRIMONIO CULTURAL IDEGRANCANARIA
- ELEMENTOS ETNOGRAFICOS IDEGRANCANARIA
- ZONAS DE INSTALACIONES AUXILIARES (ZIA's)

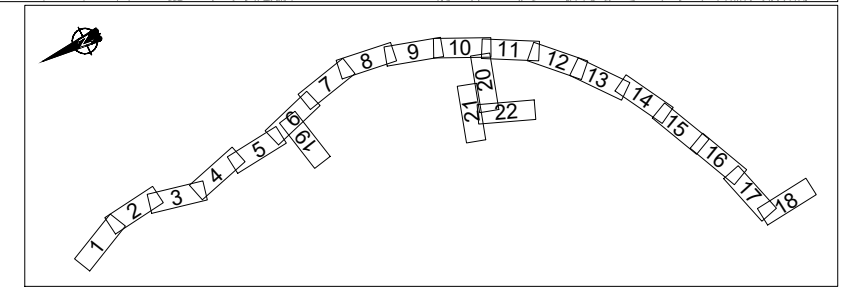
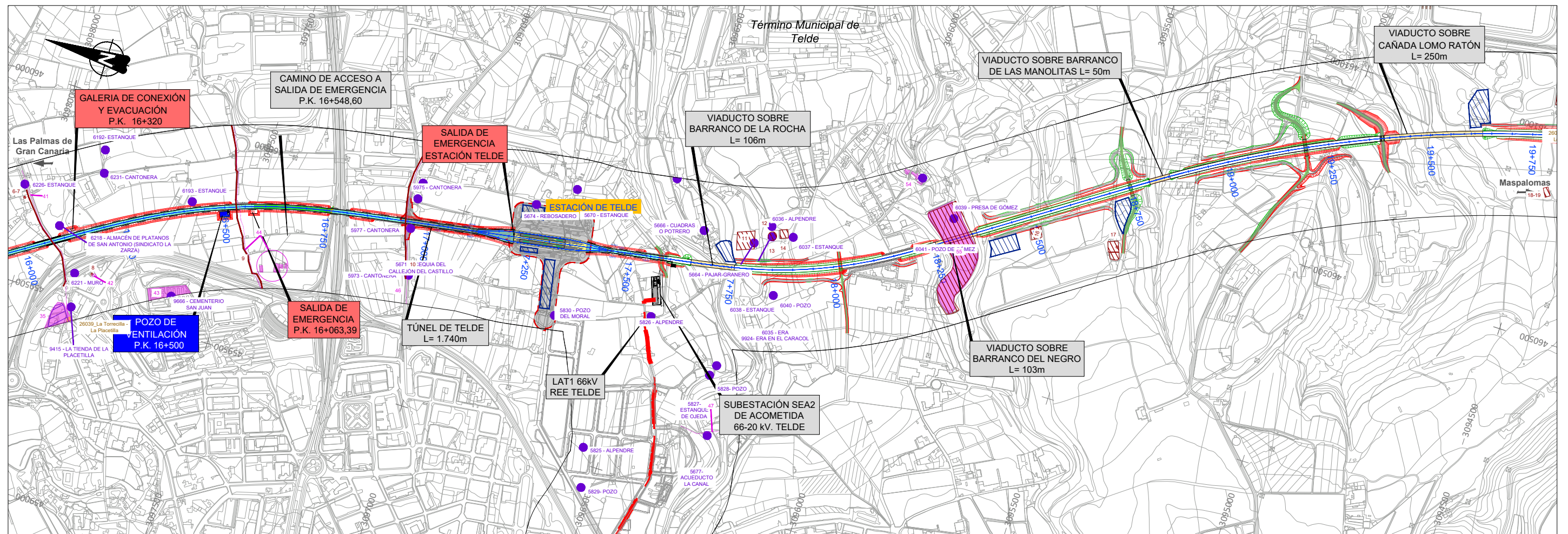


FIN TRAMO 2 - INICIO TRAMO 3		TRAMO 2	TRAMO 3
PK Relativo		209+065,388	300+266,499
PK Absoluto		13+058,960	
X:		459298,645	
Y:		3100765,89	
Cota		31,549	
Radio		0,000	
Azimut		216,352861	
Pendiente (%)		2,000	



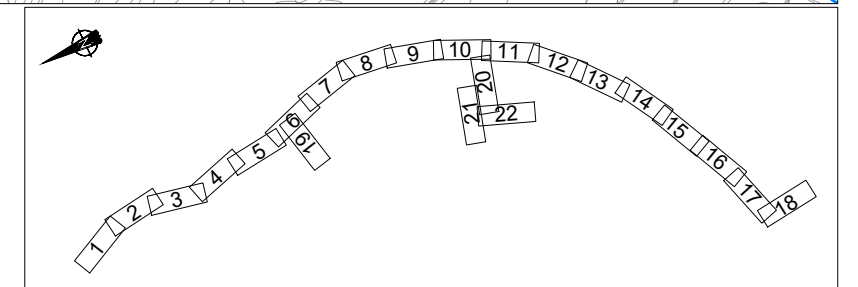
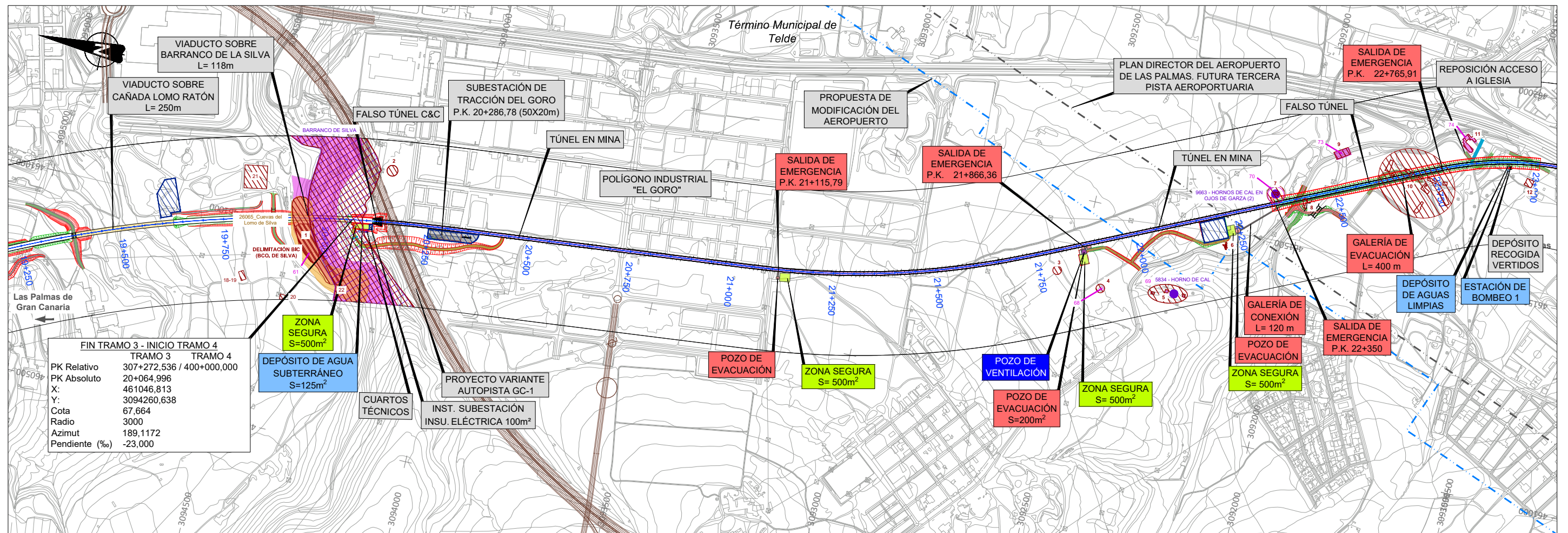
LEYENDA CONDICIONANTES AMBIENTALES

- PATRIMONIO CULTURAL ANTEPROYECTO
- PATRIMONIO CULTURAL CABILDO
- PATRIMONIO CULTURAL PC TRAMOS
- PATRIMONIO CULTURAL IDEGRANCANARIA
- ELEMENTOS ETNOGRAFICOS IDEGRANCANARIA
- ZONAS DE INSTALACIONES AUXILIARES (ZIA's)



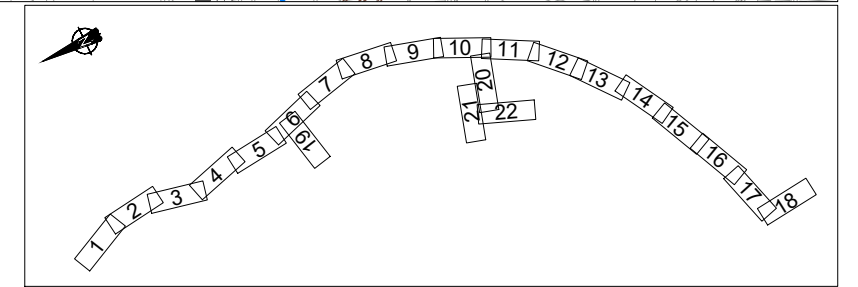
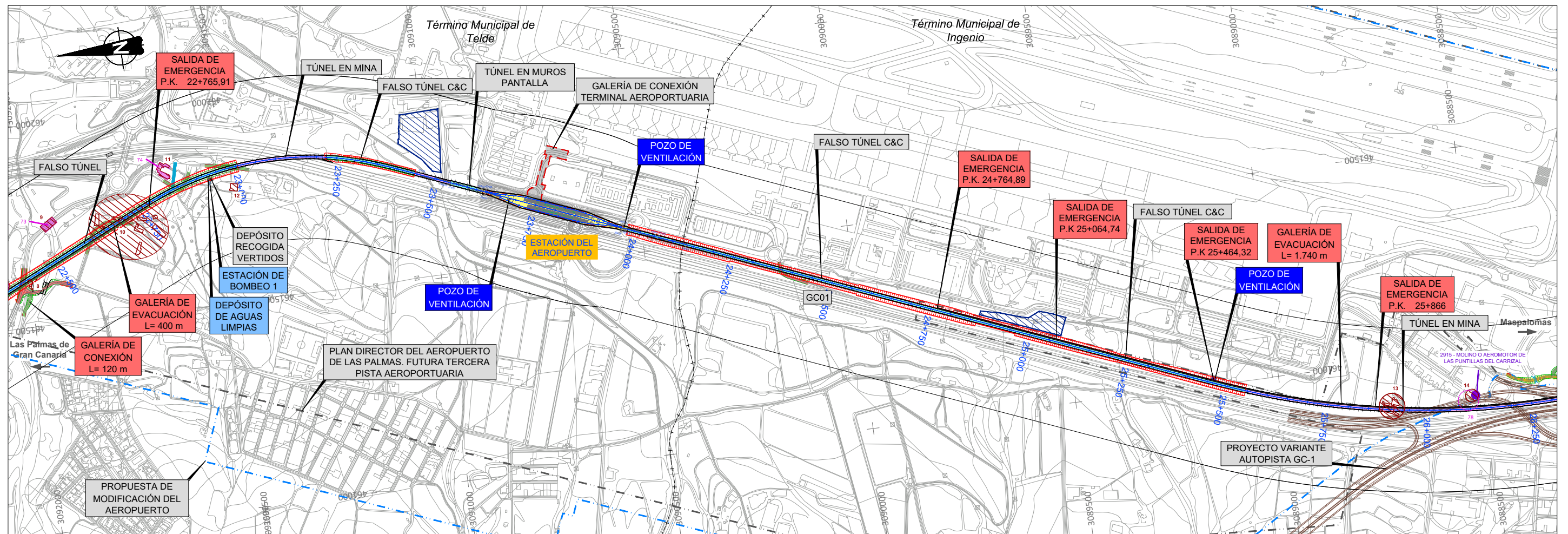
LEYENDA CONDICIONANTES AMBIENTALES

- PATRIMONIO CULTURAL ANTEPROYECTO
- PATRIMONIO CULTURAL CABILDO
- PATRIMONIO CULTURAL PC TRAMOS
- PATRIMONIO CULTURAL IDEGRANCANARIA
- ELEMENTOS ETNOGRAFICOS IDEGRANCANARIA
- ZONAS DE INSTALACIONES AUXILIARES (ZIA's)






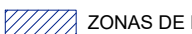


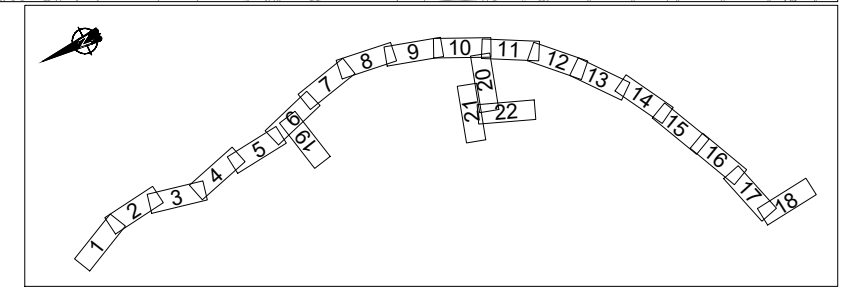
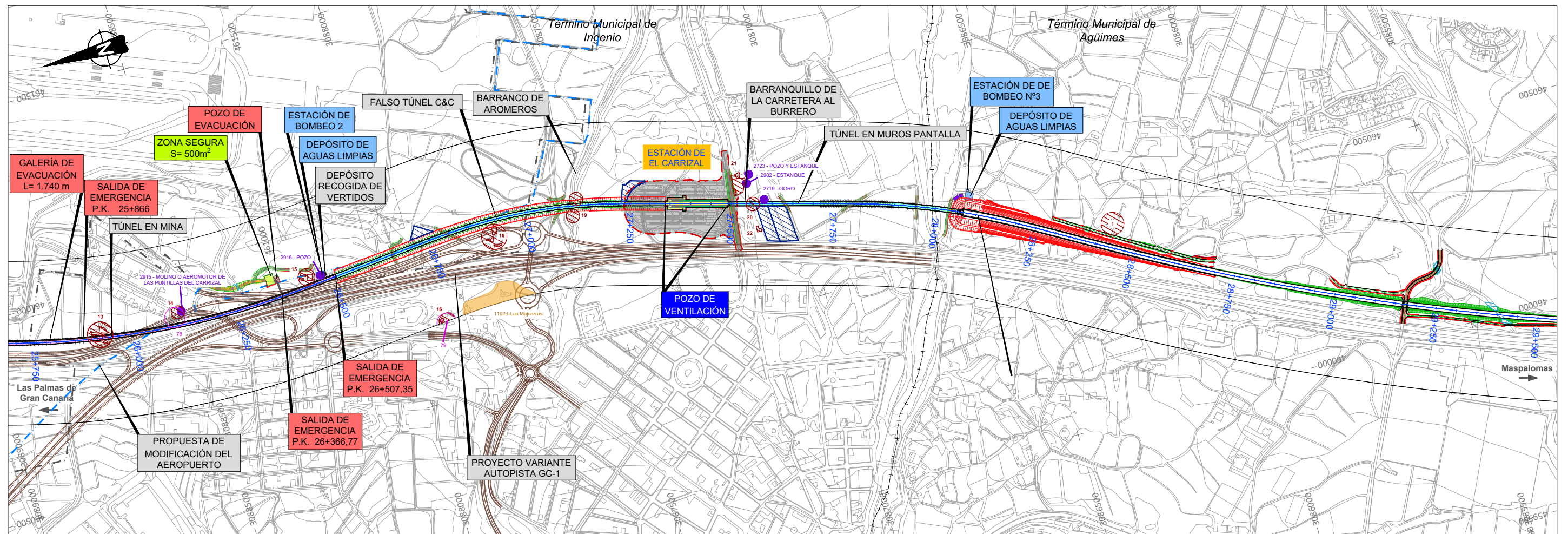
LEYENDA CONDICIONANTES AMBIENTALES

- PATRIMONIO CULTURAL ANTEPROYECTO
- PATRIMONIO CULTURAL CABILDO
- PATRIMONIO CULTURAL PC TRAMOS
- PATRIMONIO CULTURAL IDEGRANCANARIA
- ELEMENTOS ETNOGRAFICOS IDEGRANCANARIA
- ZONAS DE INSTALACIONES AUXILIARES (ZIA's)



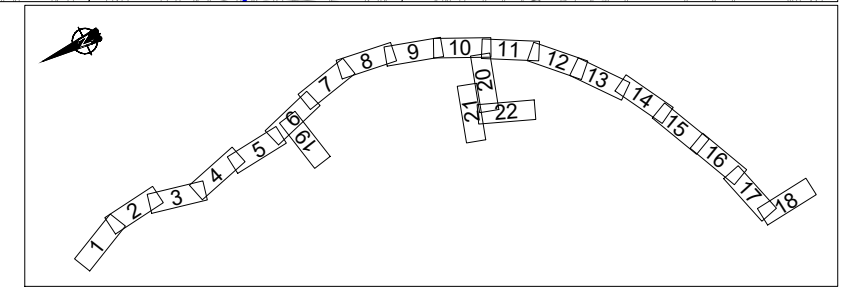
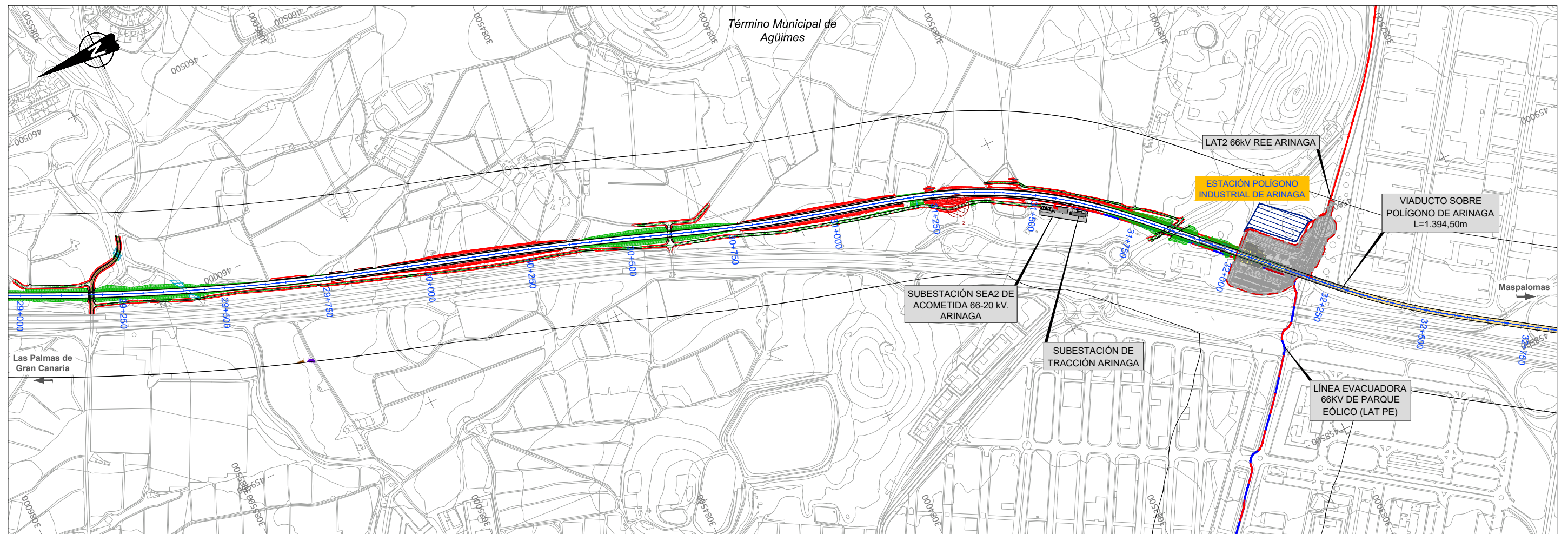
LEYENDA CONDICIONANTES AMBIENTALES

- | | |
|--|---|
|  PATRIMONIO CULTURAL ANTEPROYECTO |  PATRIMONIO CULTURAL IDEGRANCANARIA |
|  PATRIMONIO CULTURAL CABILDO |  ELEMENTOS ETNOGRAFICOS IDEGRANCANARIA |
|  PATRIMONIO CULTURAL PC TRAMOS |  ZONAS DE INSTALACIONES AUXILIARES (ZIA's) |









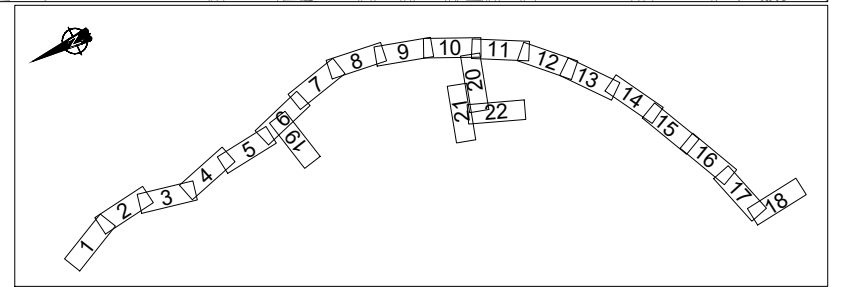
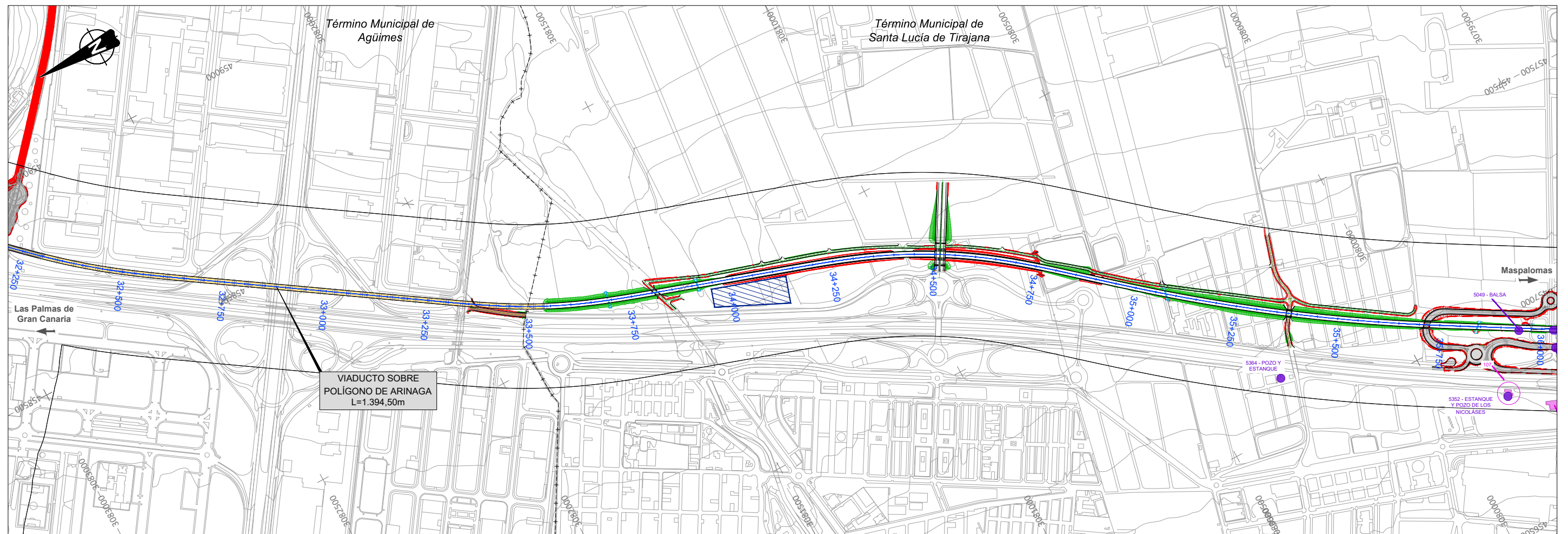
LEYENDA CONDICIONANTES AMBIENTALES

- | | |
|----------------------------------|---|
| PATRIMONIO CULTURAL ANTEPROYECTO | PATRIMONIO CULTURAL IDEGRANCANARIA |
| PATRIMONIO CULTURAL CABILDO | ELEMENTOS ETNOGRAFICOS IDEGRANCANARIA |
| PATRIMONIO CULTURAL PC TRAMOS | ZONAS DE INSTALACIONES AUXILIARES (ZIA's) |



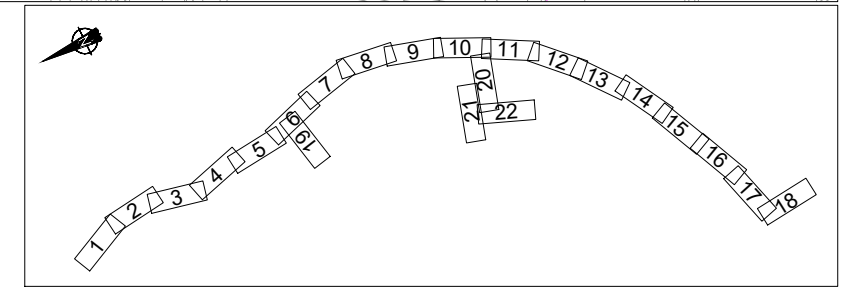
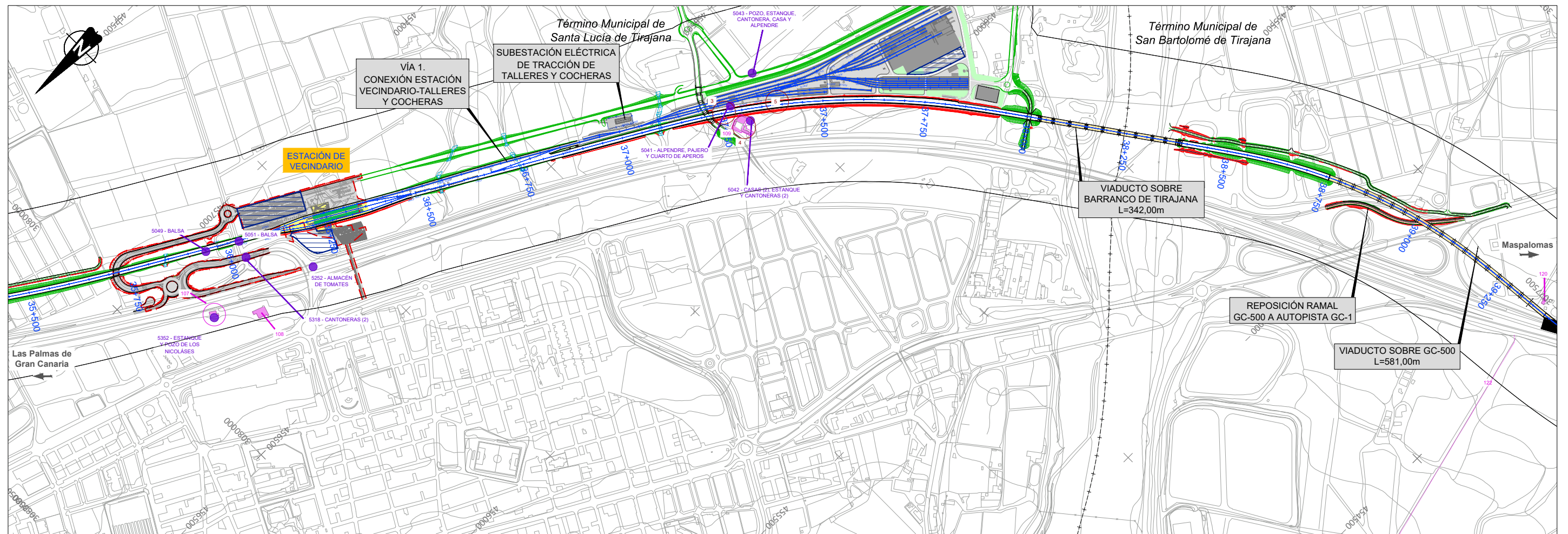
LEYENDA CONDICIONANTES AMBIENTALES

- | | |
|--|---|
|  PATRIMONIO CULTURAL ANTEPROYECTO |  PATRIMONIO CULTURAL IDEGRANCANARIA |
|  PATRIMONIO CULTURAL CABILDO |  ELEMENTOS ETNOGRAFICOS IDEGRANCANARIA |
|  PATRIMONIO CULTURAL PC TRAMOS |  ZONAS DE INSTALACIONES AUXILIARES (ZIA's) |









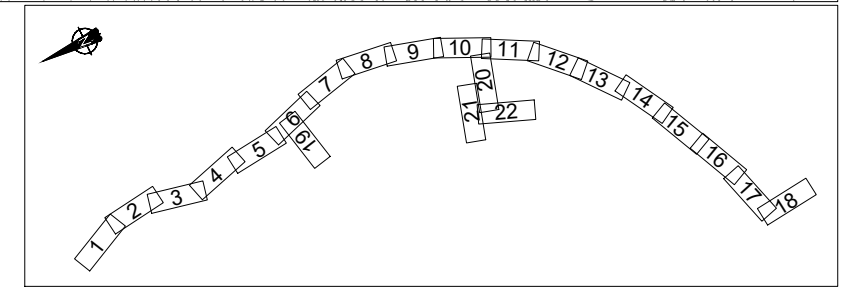
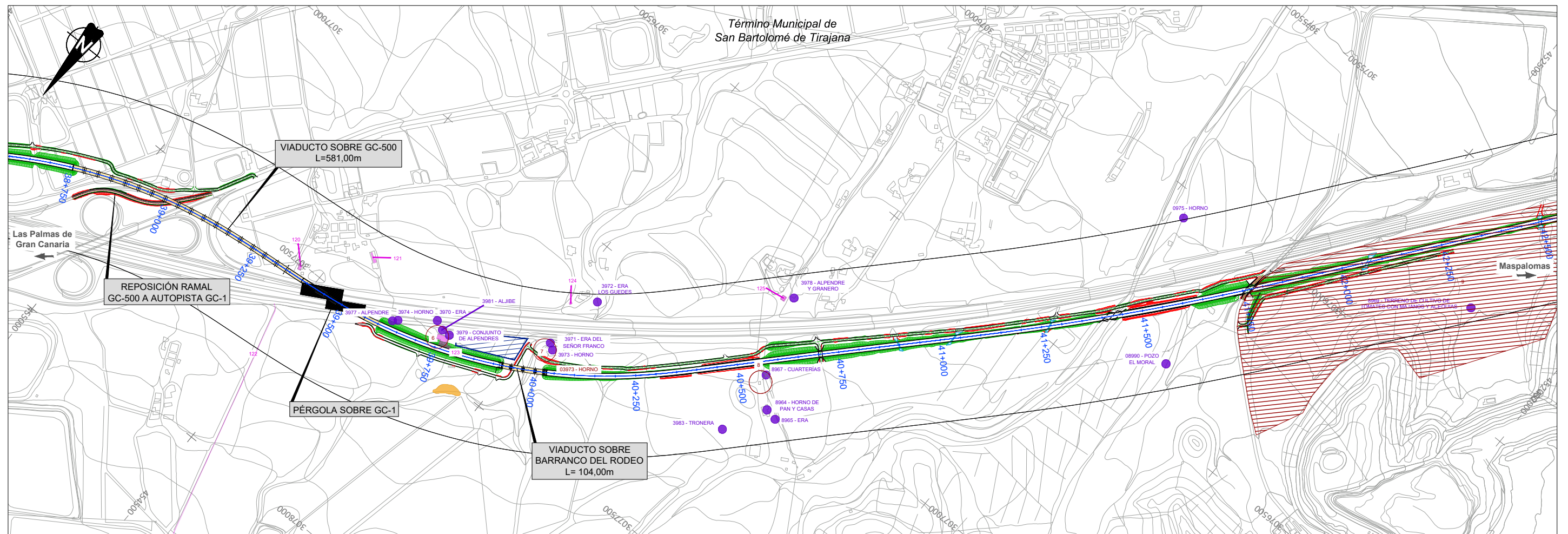
LEYENDA CONDICIONANTES AMBIENTALES

- PATRIMONIO CULTURAL ANTEPROYECTO
- PATRIMONIO CULTURAL CABILDO
- PATRIMONIO CULTURAL PC TRAMOS
- PATRIMONIO CULTURAL IDEGRANCANARIA
- ELEMENTOS ETNOGRAFICOS IDEGRANCANARIA
- ZONAS DE INSTALACIONES AUXILIARES (ZIA's)









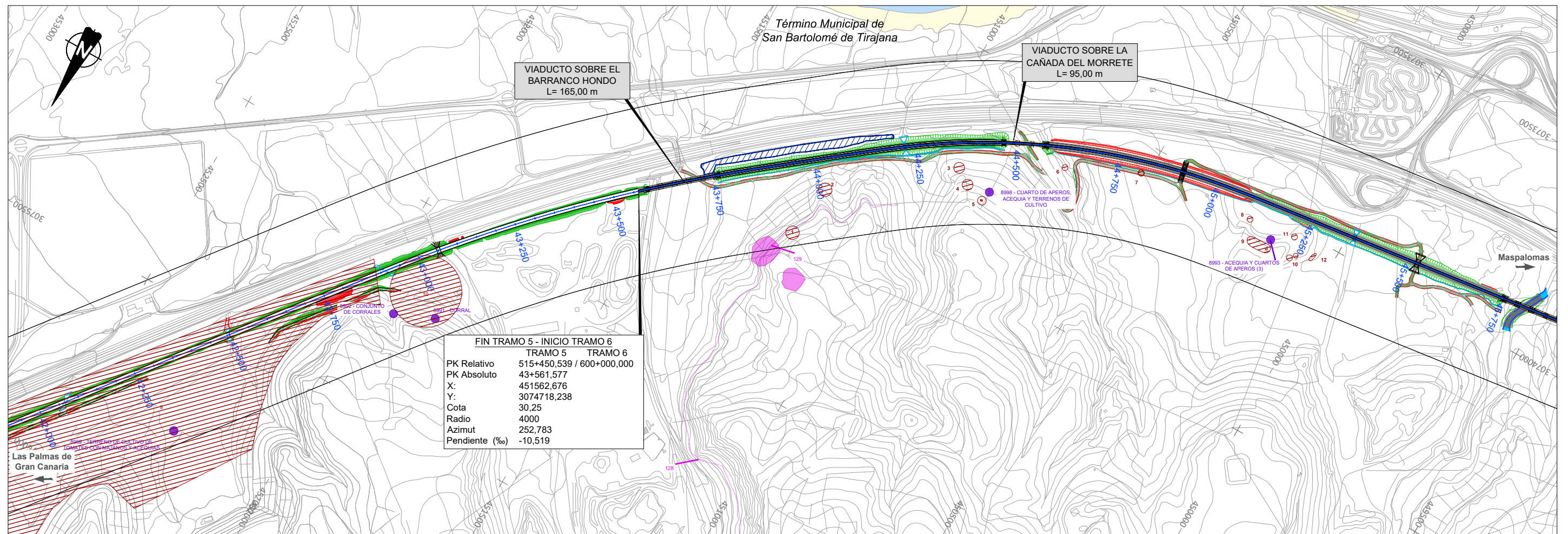
LEYENDA CONDICIONANTES AMBIENTALES

- | | |
|--|---|
|  PATRIMONIO CULTURAL ANTEPROYECTO |  PATRIMONIO CULTURAL IDEGRANCANARIA |
|  PATRIMONIO CULTURAL CABILDO |  ELEMENTOS ETNOGRAFICOS IDEGRANCANARIA |
|  PATRIMONIO CULTURAL PC TRAMOS |  ZONAS DE INSTALACIONES AUXILIARES (ZIA's) |

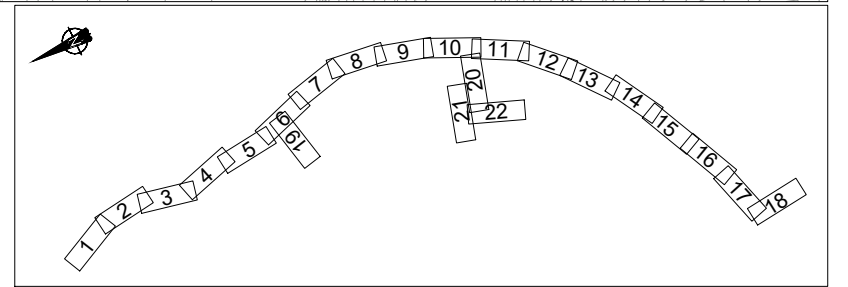


LEYENDA CONDICIONANTES AMBIENTALES

- | | |
|--|---|
|  PATRIMONIO CULTURAL ANTEPROYECTO |  PATRIMONIO CULTURAL IDEGRANCANARIA |
|  PATRIMONIO CULTURAL CABILDO |  ELEMENTOS ETNOGRAFICOS IDEGRANCANARIA |
|  PATRIMONIO CULTURAL PC TRAMOS |  ZONAS DE INSTALACIONES AUXILIARES (ZIA's) |

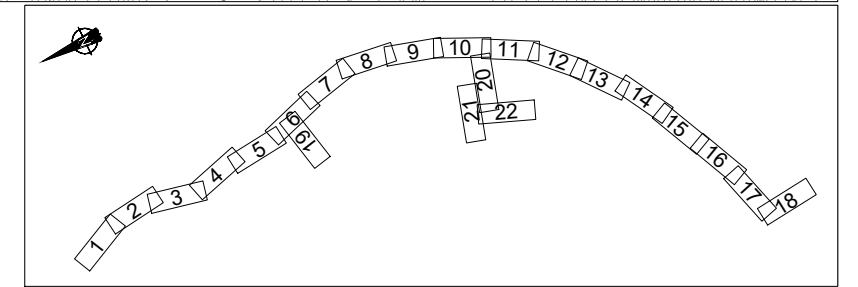
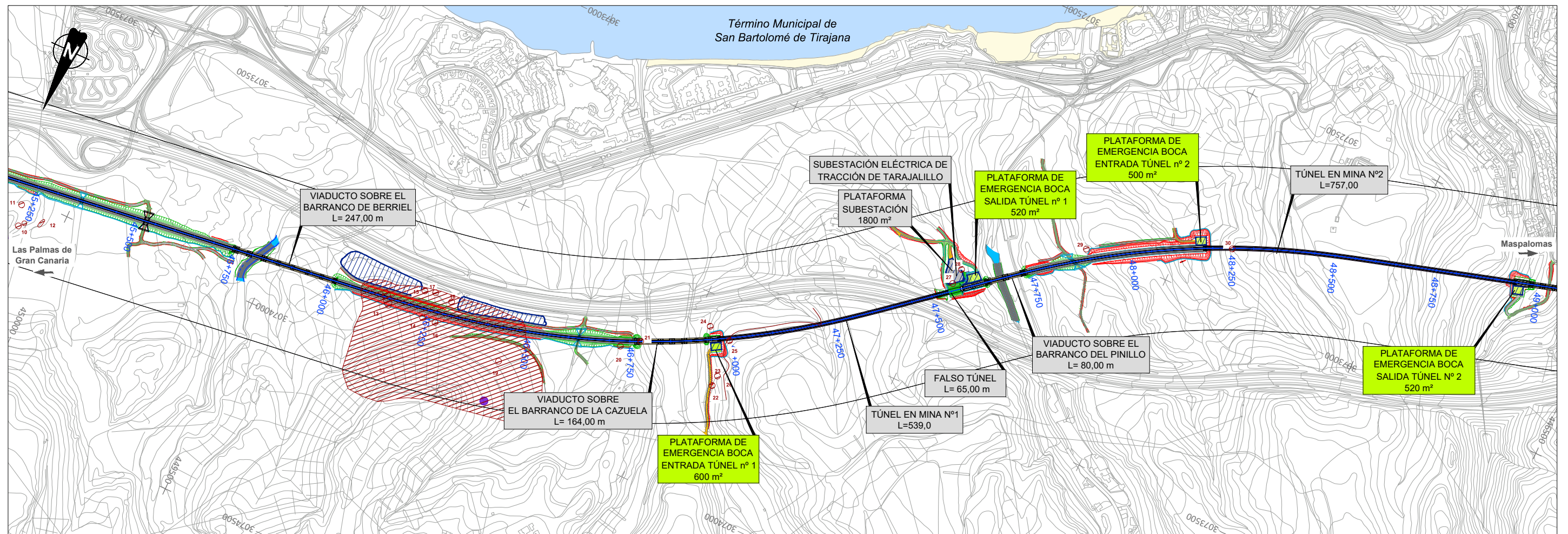


FIN TRAMO 5 - INICIO TRAMO 6	TRAMO 5	TRAMO 6
PK Relativo	515+450,539 / 600+000,000	
PK Absoluto	43+561,577	
X:	451562,676	
Y:	3074718,238	
Cota	30,25	
Radio	4000	
Azimut	252,783	
Pendiente (%)	-10,519	









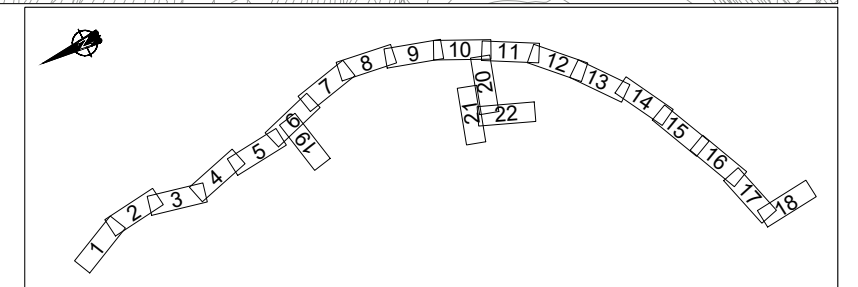
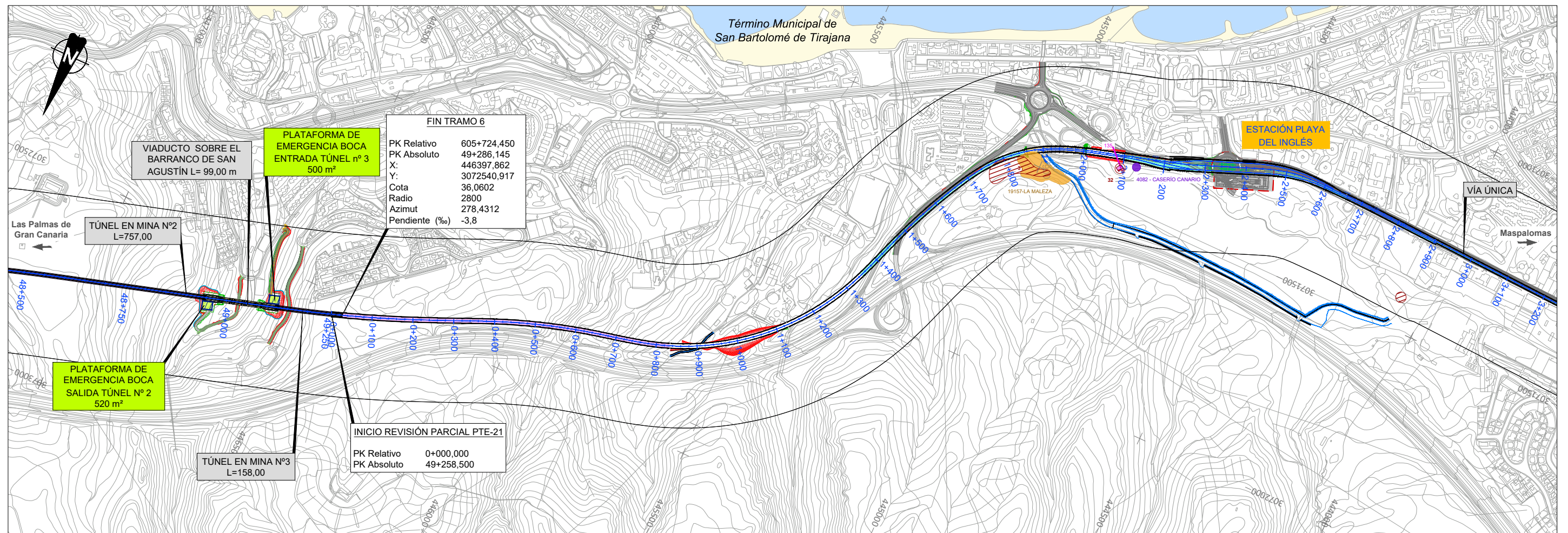
LEYENDA CONDICIONANTES AMBIENTALES

- PATRIMONIO CULTURAL ANTEPROYECTO
- PATRIMONIO CULTURAL CABILDO
- PATRIMONIO CULTURAL PC TRAMOS
- PATRIMONIO CULTURAL IDEGRANCANARIA
- ELEMENTOS ETNOGRAFICOS IDEGRANCANARIA
- ZONAS DE INSTALACIONES AUXILIARES (ZIA's)









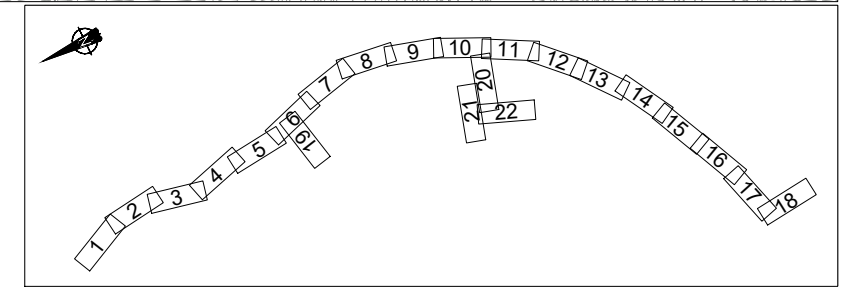
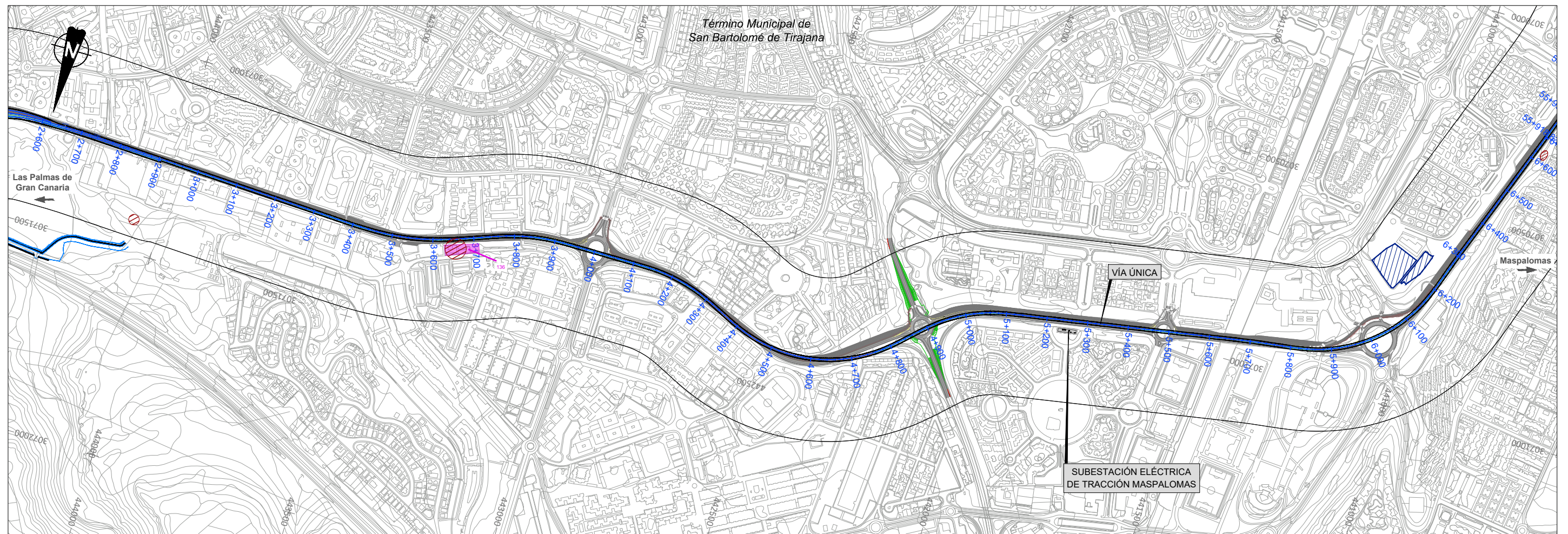
LEYENDA CONDICIONANTES AMBIENTALES

- | | |
|--|---|
|  PATRIMONIO CULTURAL ANTEPROYECTO |  PATRIMONIO CULTURAL IDEGRANCANARIA |
|  PATRIMONIO CULTURAL CABILDO |  ELEMENTOS ETNOGRAFICOS IDEGRANCANARIA |
|  PATRIMONIO CULTURAL PC TRAMOS |  ZONAS DE INSTALACIONES AUXILIARES (ZIA's) |



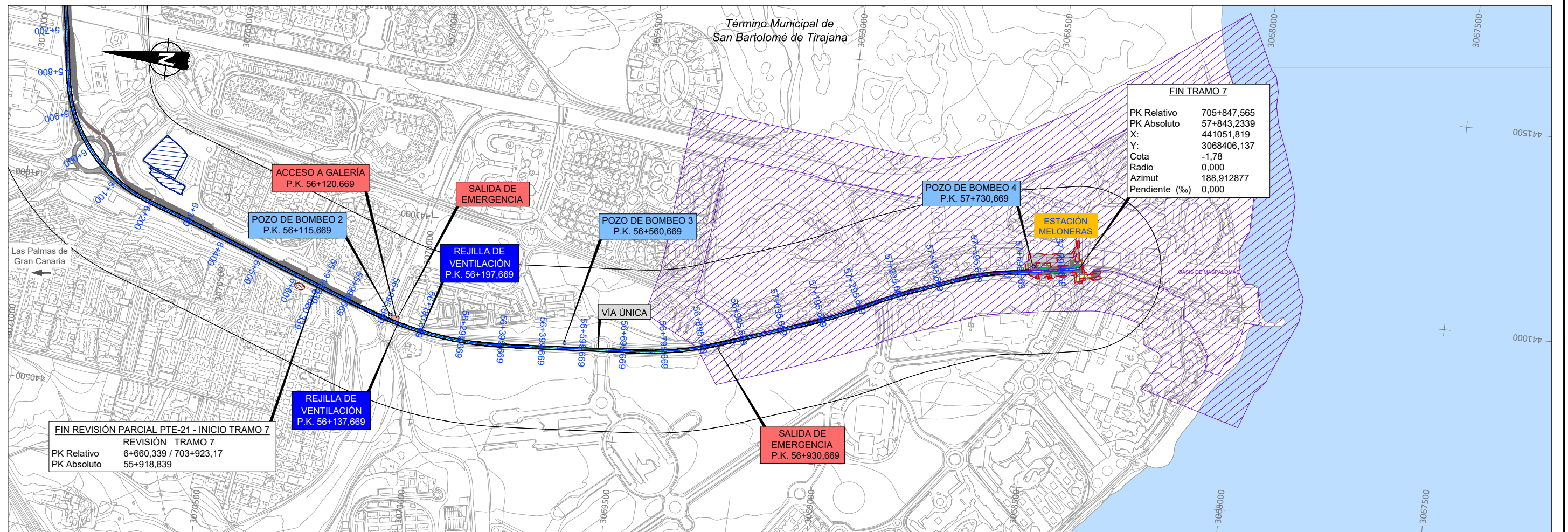
LEYENDA CONDICIONANTES AMBIENTALES

- | | |
|--|---|
|  PATRIMONIO CULTURAL ANTEPROYECTO |  PATRIMONIO CULTURAL IDEGRANCANARIA |
|  PATRIMONIO CULTURAL CABILDO |  ELEMENTOS ETNOGRAFICOS IDEGRANCANARIA |
|  PATRIMONIO CULTURAL PC TRAMOS |  ZONAS DE INSTALACIONES AUXILIARES (ZIA's) |



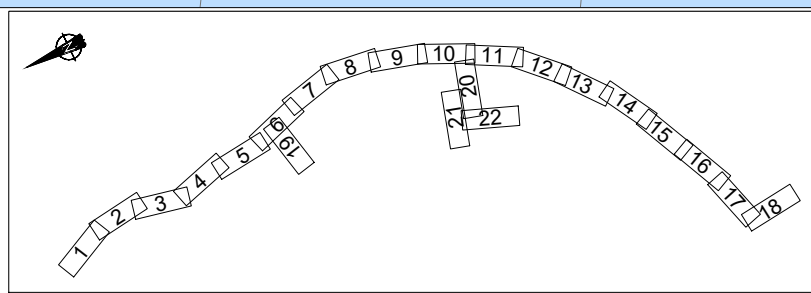
LEYENDA CONDICIONANTES AMBIENTALES

- PATRIMONIO CULTURAL ANTEPROYECTO
- PATRIMONIO CULTURAL CABILDO
- PATRIMONIO CULTURAL PC TRAMOS
- PATRIMONIO CULTURAL IDEGRANCANARIA
- ELEMENTOS ETNOGRAFICOS IDEGRANCANARIA
- ZONAS DE INSTALACIONES AUXILIARES (ZIA's)



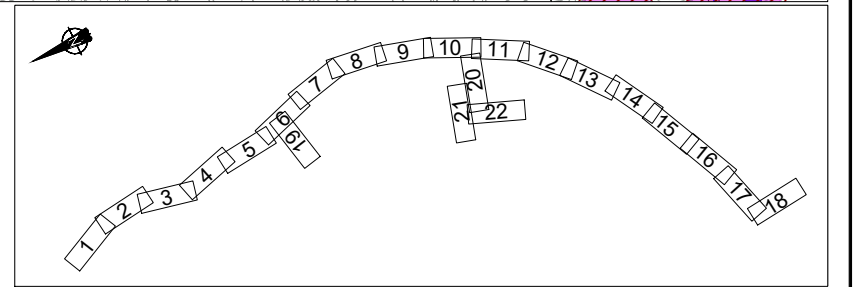
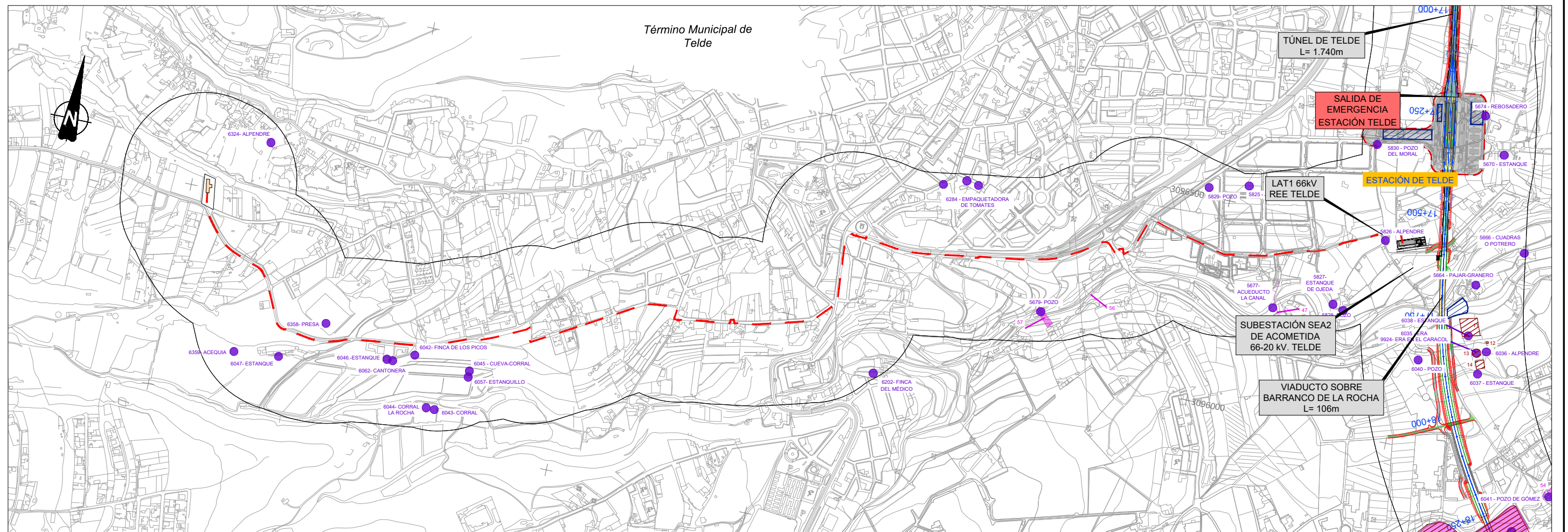
FIN TRAMO 7	
PK Relativo	705+847,565
PK Absoluto	57+843,2339
X:	441051,819
Y:	3068406,137
Cota	-1,78
Radio	0,000
Azimut	188,912877
Pendiente (%)	0,000

FIN REVISIÓN PARCIAL PTE-21 - INICIO TRAMO 7	
REVISIÓN TRAMO 7	
PK Relativo	6+660,339 / 703+923,17
PK Absoluto	55+918,839



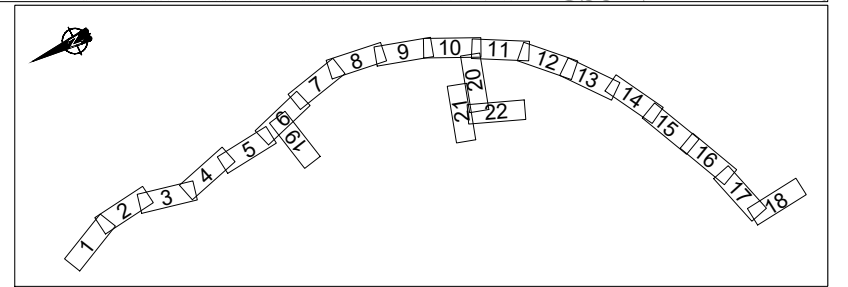
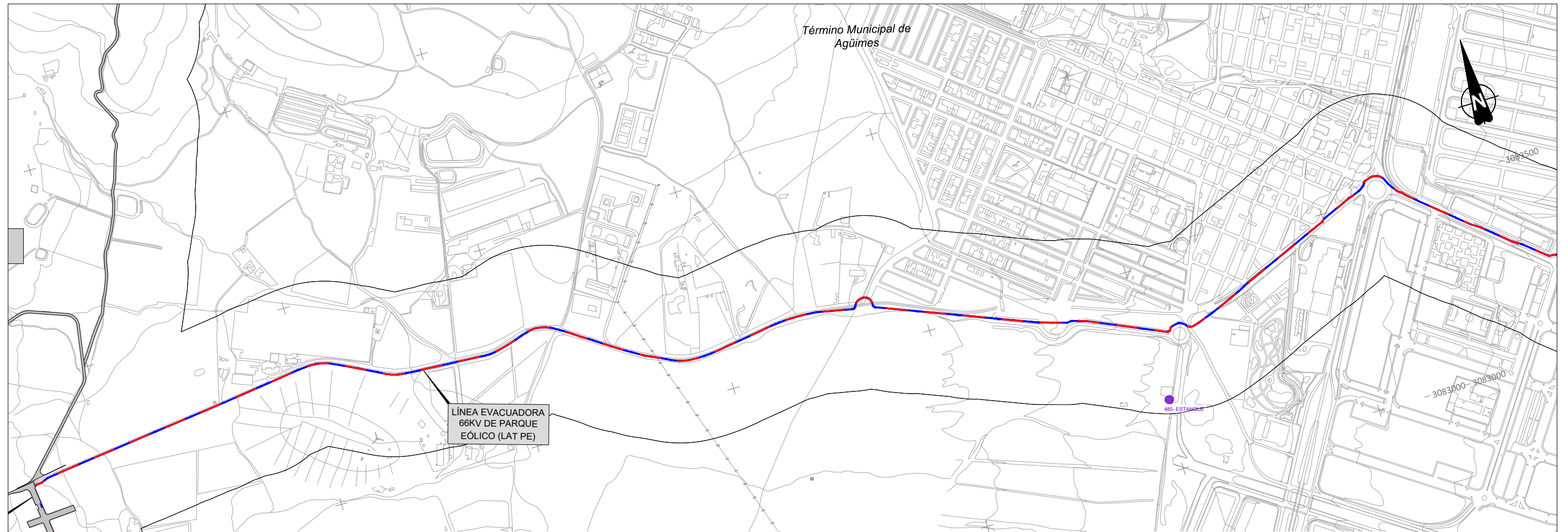
LEYENDA CONDICIONANTES AMBIENTALES

- PATRIMONIO CULTURAL ANTEPROYECTO
- PATRIMONIO CULTURAL CABILDO
- PATRIMONIO CULTURAL PC TRAMOS
- PATRIMONIO CULTURAL IDEGRANCANARIA
- ELEMENTOS ETNOGRAFICOS IDEGRANCANARIA
- ZONAS DE INSTALACIONES AUXILIARES (ZIA's)









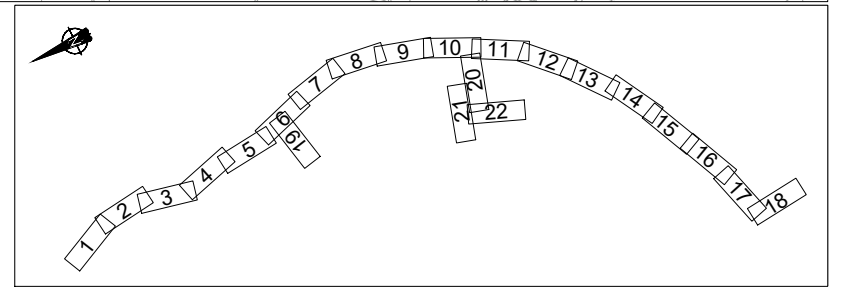
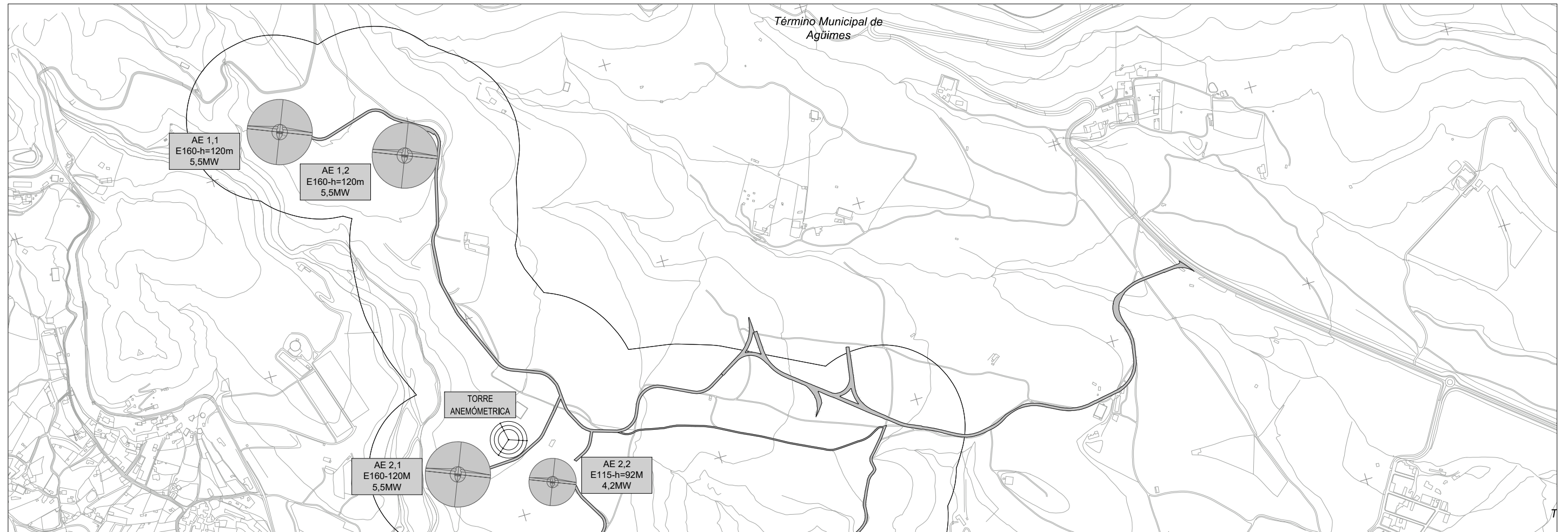
LEYENDA CONDICIONANTES AMBIENTALES

- PATRIMONIO CULTURAL ANTEPROYECTO
- PATRIMONIO CULTURAL CABILDO
- PATRIMONIO CULTURAL PC TRAMOS
- PATRIMONIO CULTURAL IDEGRANCANARIA
- ELEMENTOS ETNOGRAFICOS IDEGRANCANARIA
- ZONAS DE INSTALACIONES AUXILIARES (ZIA 's)









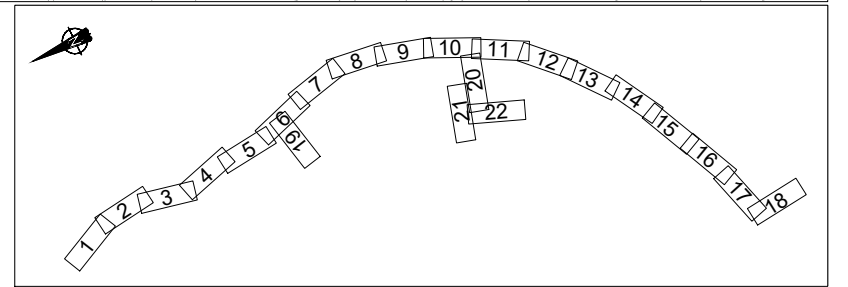
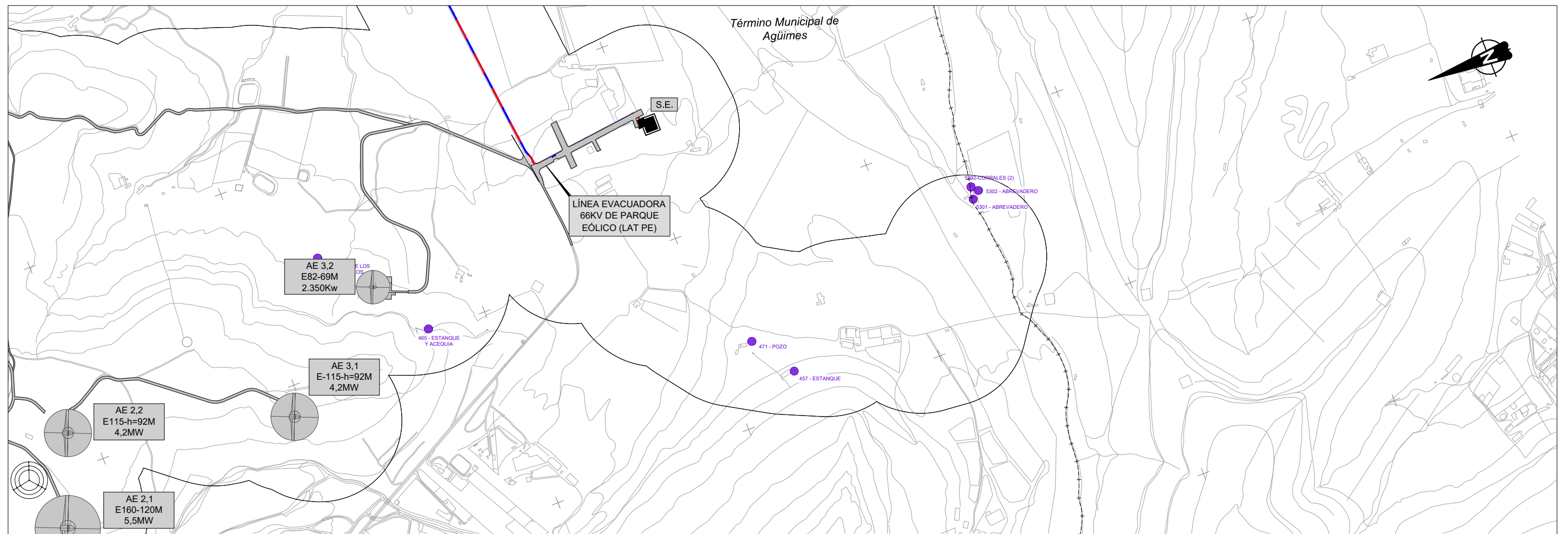
LEYENDA CONDICIONANTES AMBIENTALES

- | | |
|--|---|
|  PATRIMONIO CULTURAL ANTEPROYECTO |  PATRIMONIO CULTURAL IDEGRANCANARIA |
|  PATRIMONIO CULTURAL CABILDO |  ELEMENTOS ETNOGRAFICOS IDEGRANCANARIA |
|  PATRIMONIO CULTURAL PC TRAMOS |  ZONAS DE INSTALACIONES AUXILIARES (ZIA's) |



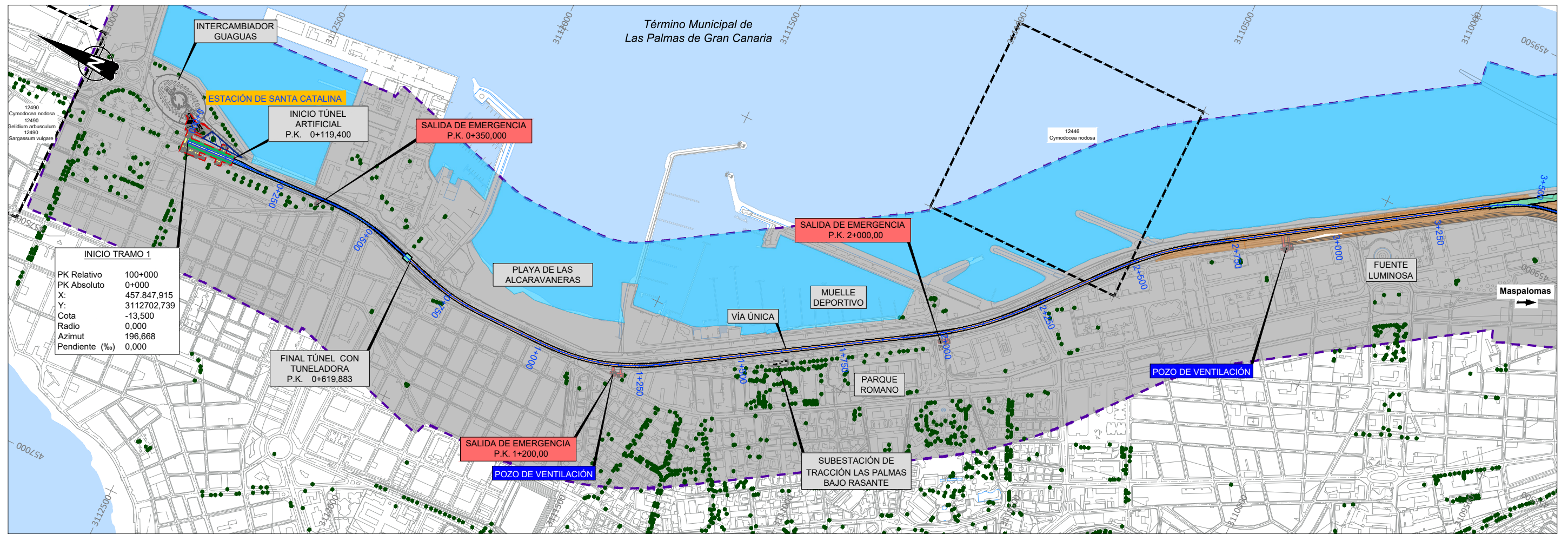
LEYENDA CONDICIONANTES AMBIENTALES

- | | |
|--|---|
|  PATRIMONIO CULTURAL ANTEPROYECTO |  PATRIMONIO CULTURAL IDEGRANCANARIA |
|  PATRIMONIO CULTURAL CABILDO |  ELEMENTOS ETNOGRAFICOS IDEGRANCANARIA |
|  PATRIMONIO CULTURAL PC TRAMOS |  ZONAS DE INSTALACIONES AUXILIARES (ZIA's) |



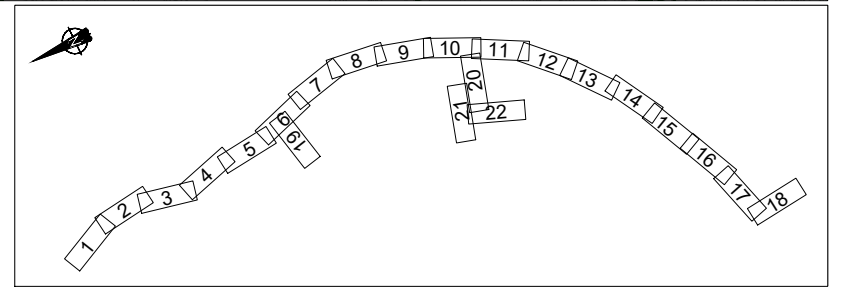
LEYENDA CONDICIONANTES AMBIENTALES

- PATRIMONIO CULTURAL ANTEPROYECTO
- PATRIMONIO CULTURAL CABILDO
- PATRIMONIO CULTURAL PC TRAMOS
- PATRIMONIO CULTURAL IDEGRANCANARIA
- ELEMENTOS ETNOGRAFICOS IDEGRANCANARIA
- ZONAS DE INSTALACIONES AUXILIARES (ZIA's)



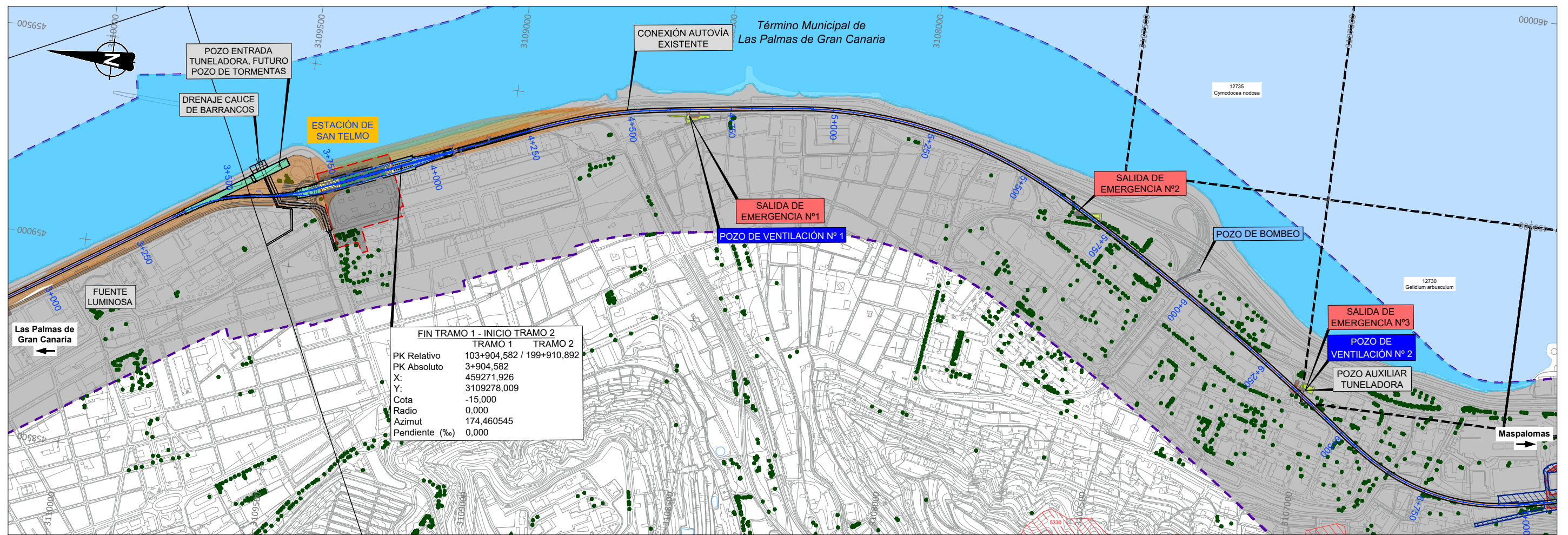
INICIO TRAMO 1

PK Relativo	100+000
PK Absoluto	0+000
X:	457.847,915
Y:	3112702,739
Cota	-13,500
Radio	0,000
Azimut	196,668
Pendiente (%)	0,000

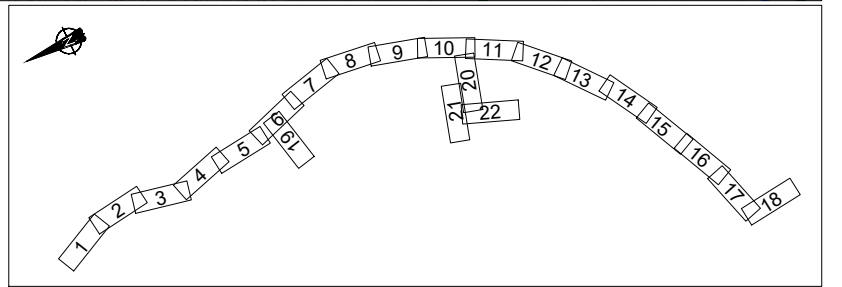


LEYENDA CONDICIONANTES AMBIENTALES

ZONAS DE INSTALACIONES AUXILIARES (ZIA's)	HÁBITATS DE INTERÉS COMUNITARIO	URBANO SIN VEGETACIÓN NATURAL	AGRICULTURA SIN VEGETACIÓN NATURAL	MATORRAL DEGRADADO (AHULAGAR)	MATORRAL (TABAIBAL)	MAR
ÁREA DE INTERÉS	FLORA PROTEGIDA	PALMERAL	HERBAZAL ANUALES (BARRILLAL)	MATORRAL DEGRADADO (INCIENSAL)	MATORRAL (CARDONAL)	
ÁREA DE INTERÉS PARQUE EÓLICO	PALMERAS	TARAJAL	HERBAZAL EFÍMERO	MATORRAL (TABAIBAL AMARGO)	MATORRAL (BALERA)	

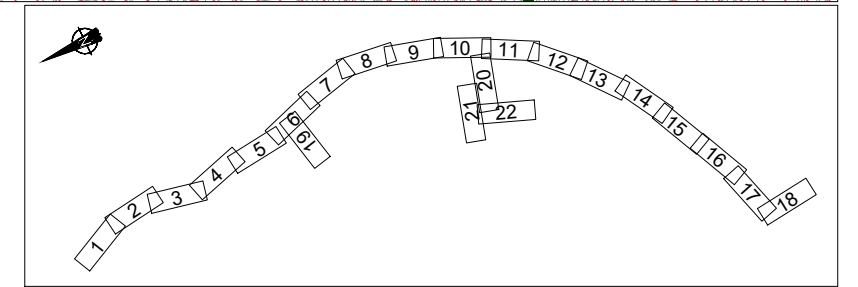
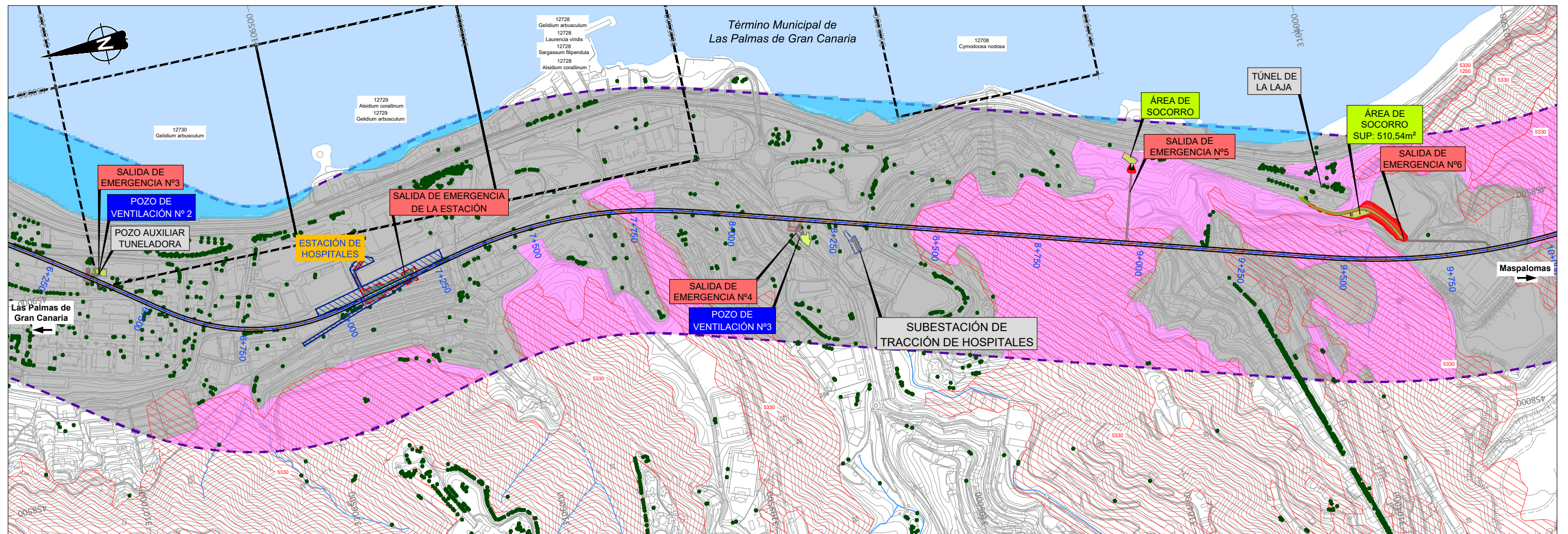


FIN TRAMO 1 - INICIO TRAMO 2	TRAMO 1	TRAMO 2
PK Relativo	103+904,582	199+910,892
PK Absoluto	3+904,582	
X:	459271,926	
Y:	3109278,009	
Cota	-15,000	
Radio	0,000	
Azimut	174,460545	
Pendiente (%)	0,000	



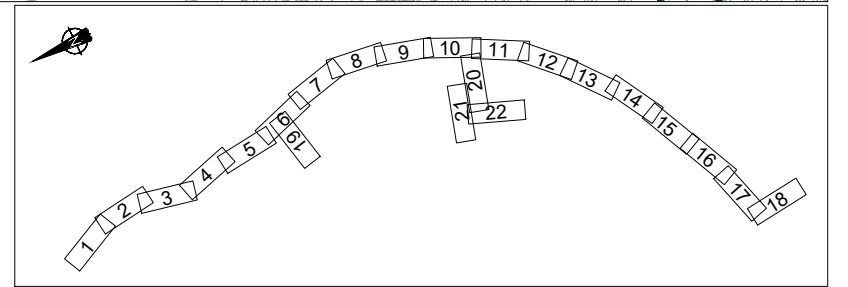
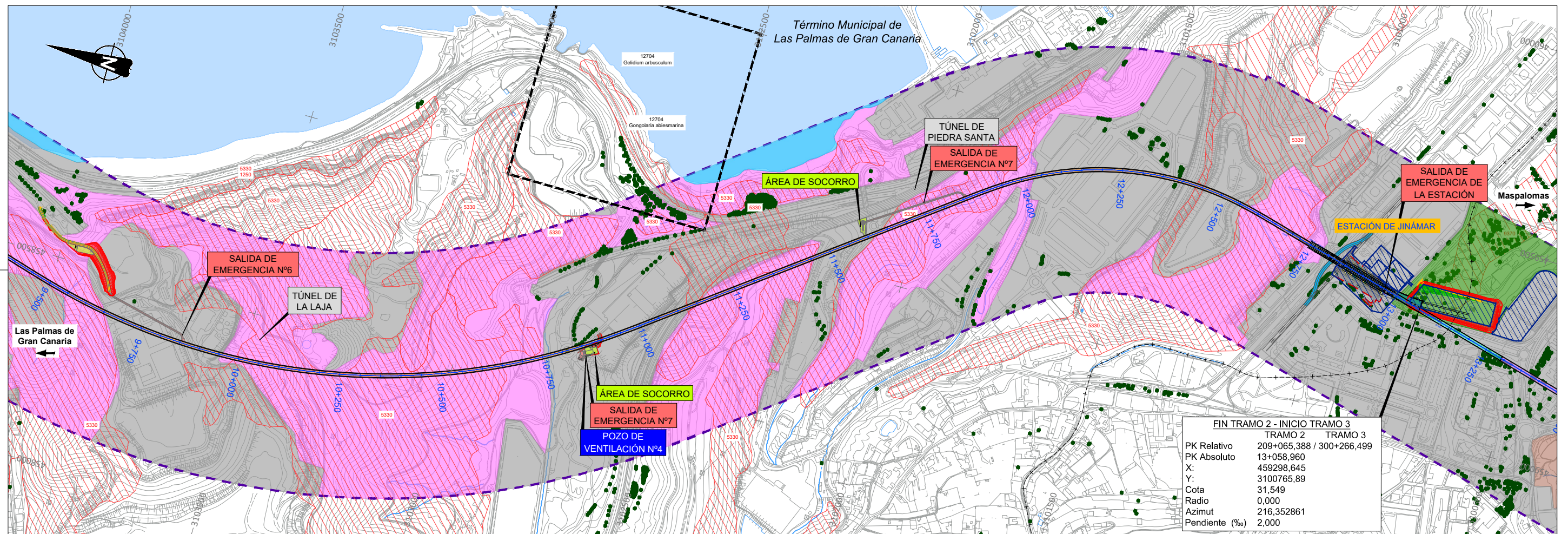
LEYENDA CONDICIONANTES AMBIENTALES

ZONAS DE INSTALACIONES AUXILIARES (ZIA's)	HÁBITATS DE INTERÉS COMUNITARIO	URBANO SIN VEGETACIÓN NATURAL	AGRICULTURA SIN VEGETACIÓN NATURAL	MATORRAL DEGRADADO (AHULAGAR)	MATORRAL (TABAIBAL)	MAR
ÁREA DE INTERÉS	FLORA PROTEGIDA	PALMERAL	HERBAZAL ANUALES (BARRILLAL)	MATORRAL DEGRADADO (INCIENSAL)	MATORRAL (CARDONAL)	
ÁREA DE INTERÉS PARQUE EÓLICO	PALMERAS	TARAJAL	HERBAZAL EFÍMERO	MATORRAL (TABAIBAL AMARGO)	MATORRAL (BALERA)	



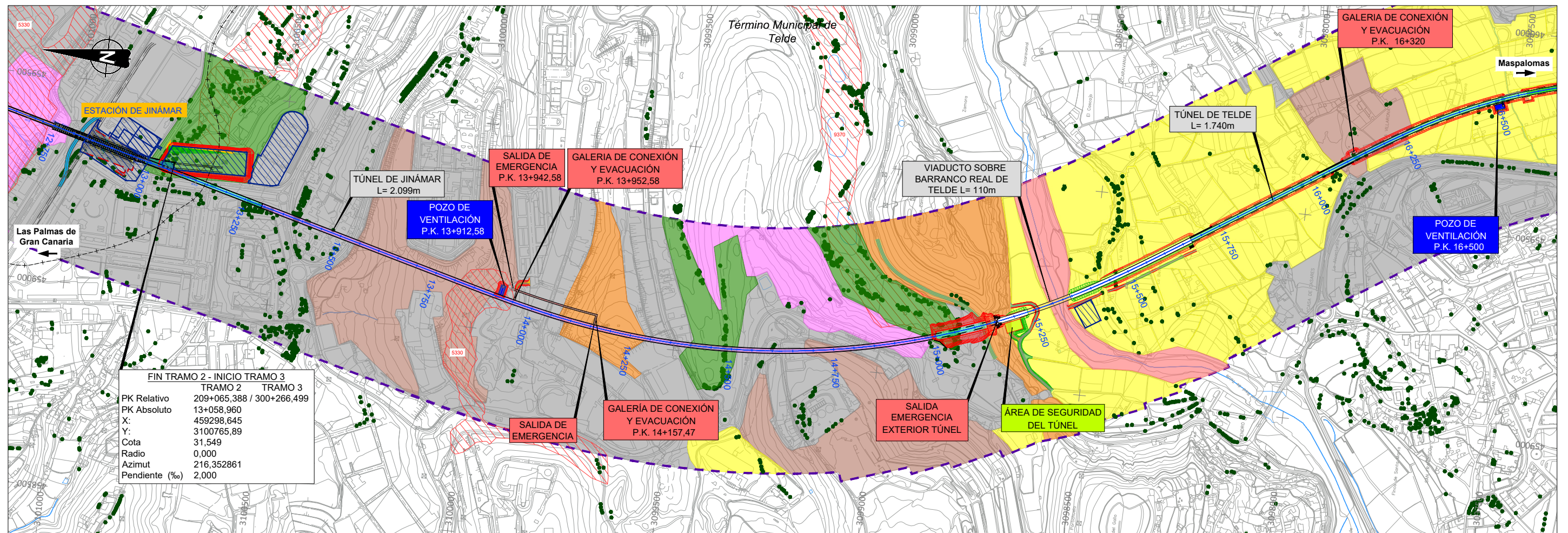
LEYENDA CONDICIONANTES AMBIENTALES

ZONAS DE INSTALACIONES AUXILIARES (ZIA's)	HÁBITATS DE INTERÉS COMUNITARIO	URBANO SIN VEGETACIÓN NATURAL	AGRICULTURA SIN VEGETACIÓN NATURAL	MATORRAL DEGRADADO (AHULAGAR)	MATORRAL (TABAIBAL)	MAR
ÁREA DE INTERÉS	FLORA PROTEGIDA	PALMERAL	HERBAZAL ANUALES (BARRILLAL)	MATORRAL DEGRADADO (INCIENSAL)	MATORRAL (CARDONAL)	
ÁREA DE INTERÉS PARQUE EÓLICO	PALMERAS	TARAJAL	HERBAZAL EFÍMERO	MATORRAL (TABAIBAL AMARGO)	MATORRAL (BALERA)	

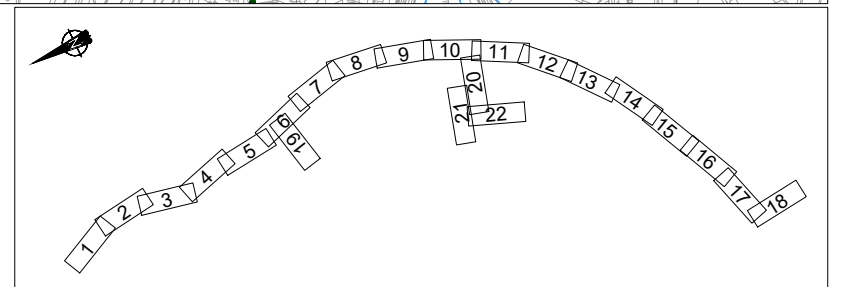


LEYENDA CONDICIONANTES AMBIENTALES

ZONAS DE INSTALACIONES AUXILIARES (ZIA's)	HÁBITATS DE INTERÉS COMUNITARIO	URBANO SIN VEGETACIÓN NATURAL	AGRICULTURA SIN VEGETACIÓN NATURAL	MATORRAL DEGRADADO (AHULAGAR)	MATORRAL (TABAIBAL)	MAR
ÁREA DE INTERÉS	FLORA PROTEGIDA	PALMERAL	HERBAZAL ANUALES (BARRILLAL)	MATORRAL DEGRADADO (INCIENSAL)	MATORRAL (CARDONAL)	
ÁREA DE INTERÉS PARQUE EÓLICO	PALMERAS	TARAJAL	HERBAZAL EFÍMERO	MATORRAL (TABAIBAL AMARGO)	MATORRAL (BALERA)	

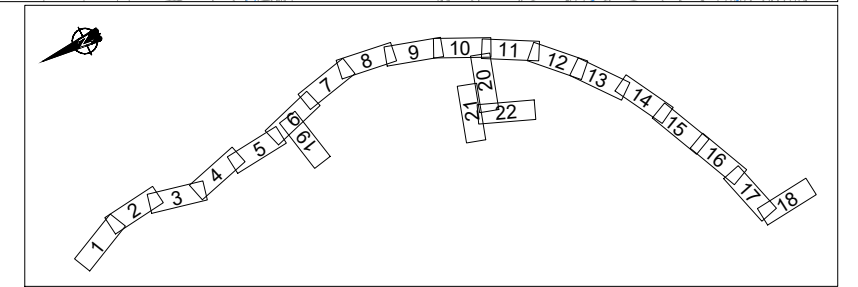
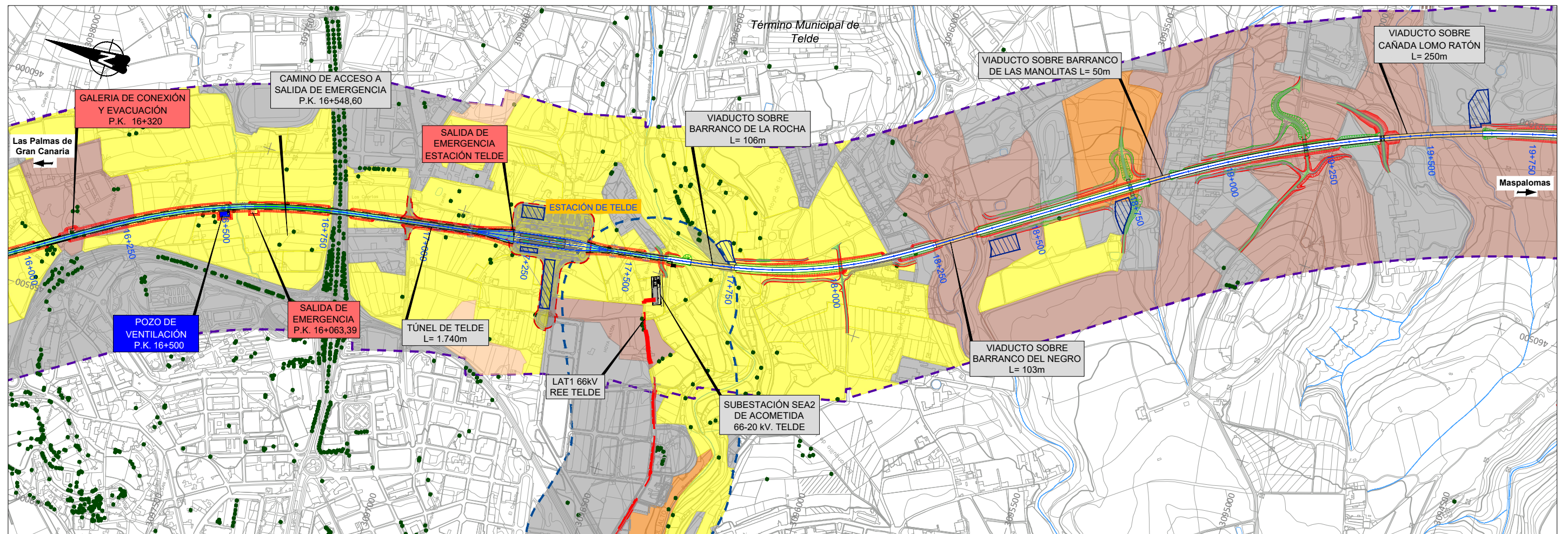


FIN TRAMO 2 - INICIO TRAMO 3		
	TRAMO 2	TRAMO 3
PK Relativo	209+065,388 / 300+266,499	
PK Absoluto	13+058,960	
X:	459298,645	
Y:	3100765,89	
Cota	31,549	
Radio	0,000	
Azimit	216,352861	
Pendiente (%)	2,000	



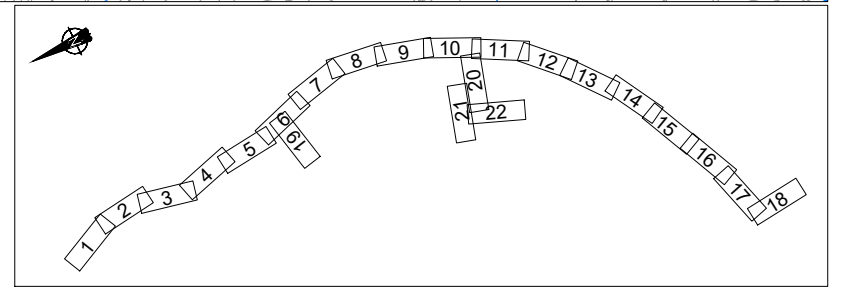
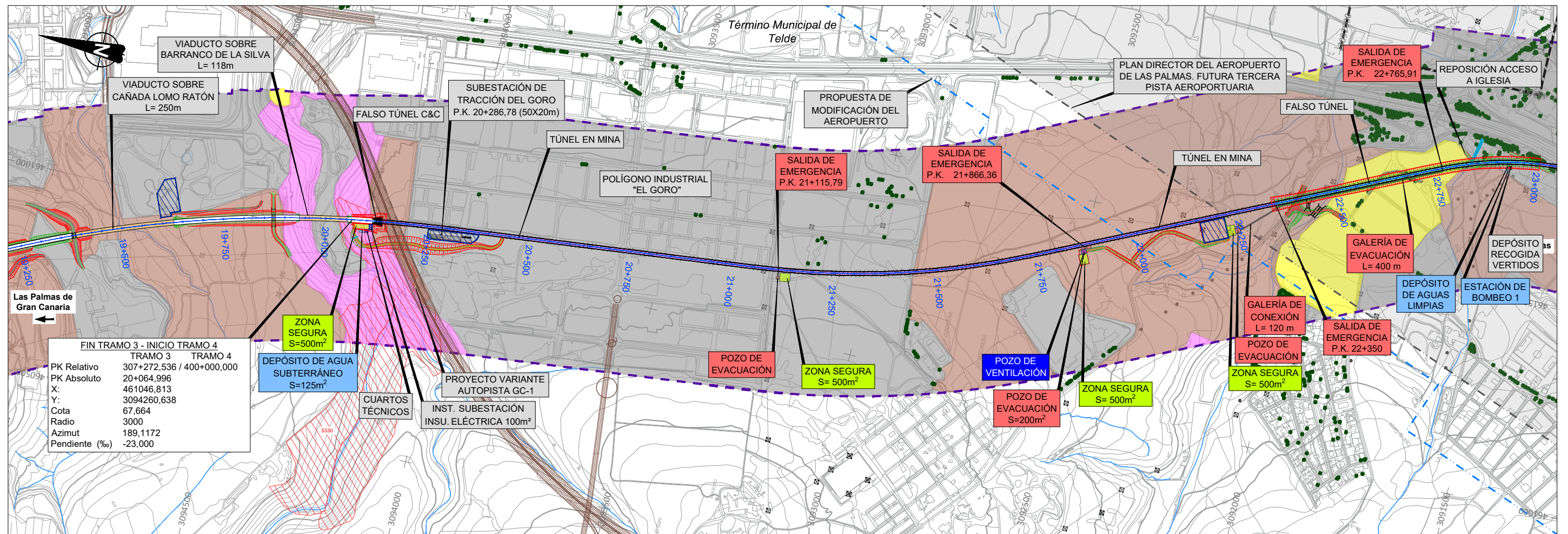
LEYENDA CONDICIONANTES AMBIENTALES

ZONAS DE INSTALACIONES AUXILIARES (ZIA's)	HÁBITATS DE INTERÉS COMUNITARIO	URBANO SIN VEGETACIÓN NATURAL	AGRICULTURA SIN VEGETACIÓN NATURAL	MATORRAL DEGRADADO (AHULAGAR)	MATORRAL (TABAIBAL)	MAR
ÁREA DE INTERÉS	FLORA PROTEGIDA	PALMERAL	HERBAZAL ANUALES (BARRILLAL)	MATORRAL DEGRADADO (INCIENSAL)	MATORRAL (CARDONAL)	
ÁREA DE INTERÉS PARQUE EÓLICO	PALMERAS	TARAJAL	HERBAZAL EFÍMERO	MATORRAL (TABAIBAL AMARGO)	MATORRAL (BALERA)	



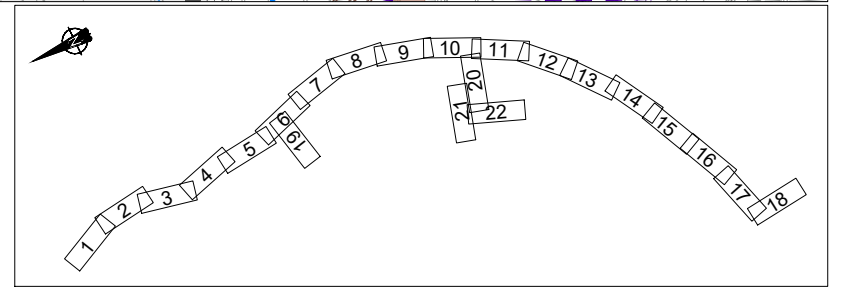
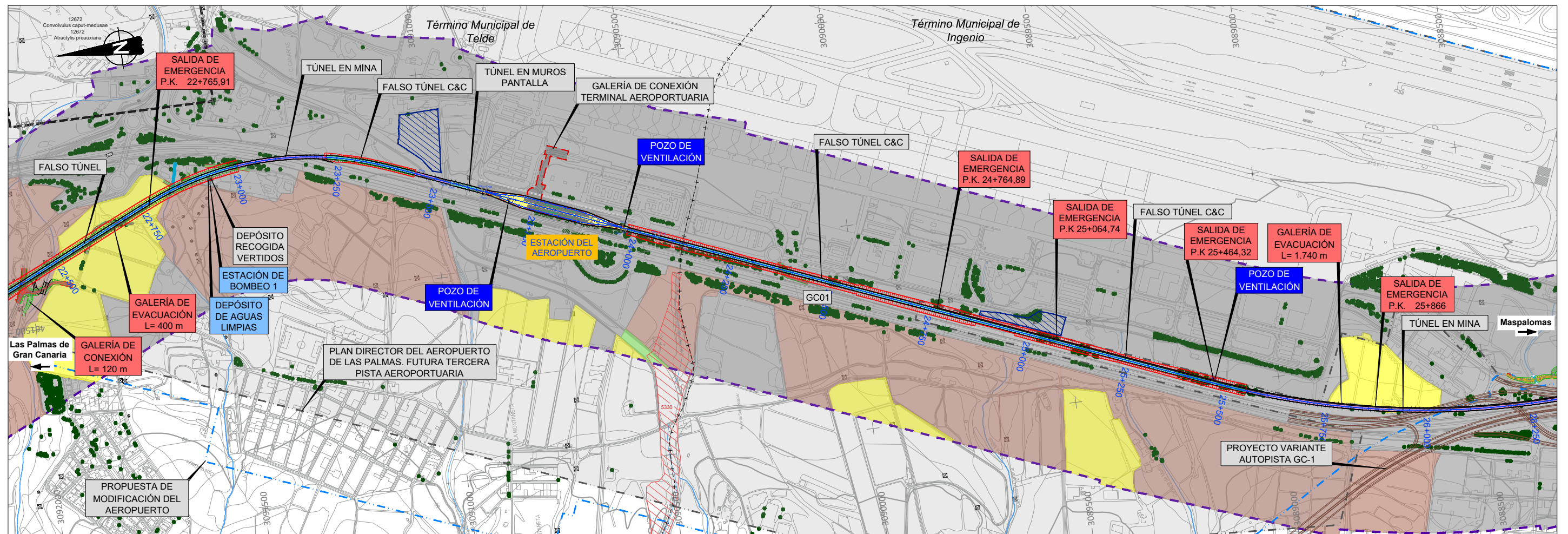
LEYENDA CONDICIONANTES AMBIENTALES

ZONAS DE INSTALACIONES AUXILIARES (ZIA's)	HÁBITATS DE INTERÉS COMUNITARIO	URBANO SIN VEGETACIÓN NATURAL	AGRICULTURA SIN VEGETACIÓN NATURAL	MATORRAL DEGRADADO (AHULAGAR)	MATORRAL (TABAIBAL)	MAR
ÁREA DE INTERÉS	FLORA PROTEGIDA	PALMERAL	HERBAZAL ANUALES (BARRILLAL)	MATORRAL DEGRADADO (INCIENSAL)	MATORRAL (CARDONAL)	
ÁREA DE INTERÉS PARQUE EÓLICO	PALMERAS	TARAJAL	HERBAZAL EFÍMERO	MATORRAL (TABAIBAL AMARGO)	MATORRAL (BALERA)	



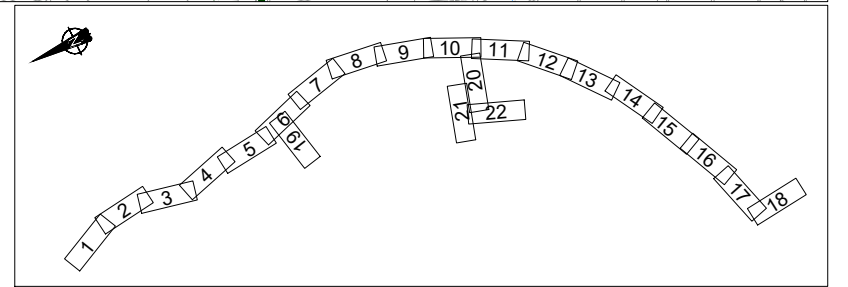
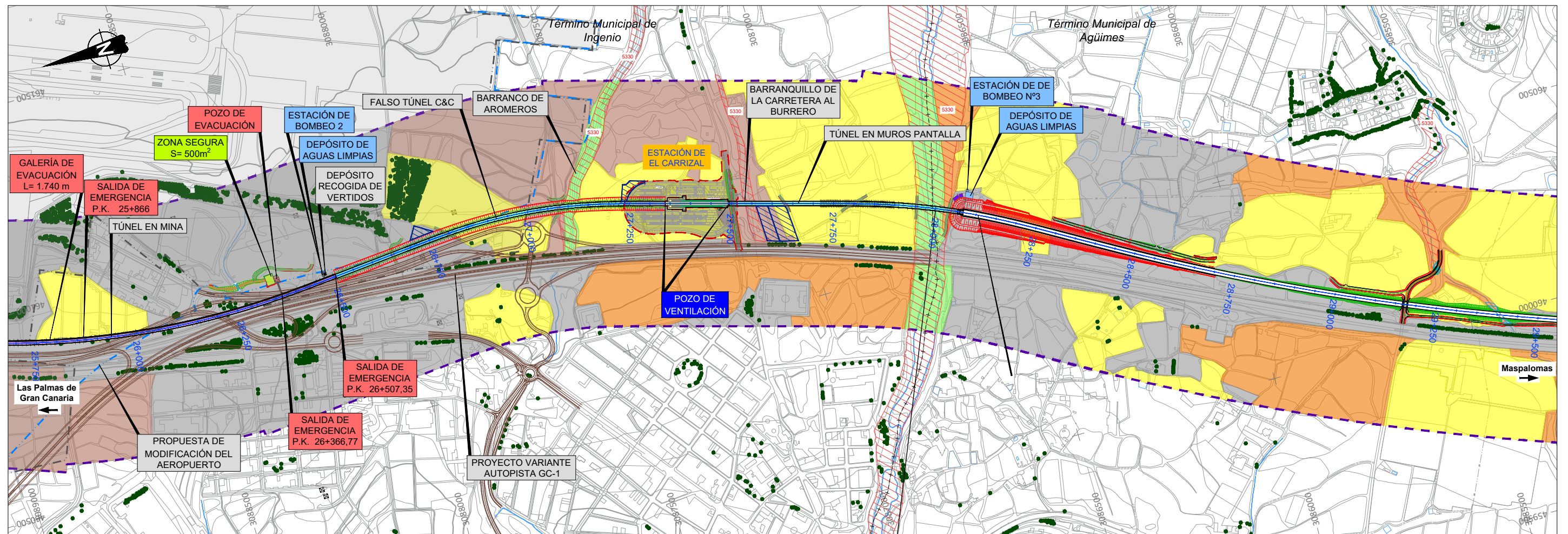
LEYENDA CONDICIONANTES AMBIENTALES

ZONAS DE INSTALACIONES AUXILIARES (ZIA's)	HÁBITATS DE INTERÉS COMUNITARIO	URBANO SIN VEGETACIÓN NATURAL	AGRICULTURA SIN VEGETACIÓN NATURAL	MATORRAL DEGRADADO (AHULAGAR)	MATORRAL (TABAIBAL)	MAR
ÁREA DE INTERÉS	FLORA PROTEGIDA	PALMERAL	HERBAZAL ANUALES (BARRILLAL)	MATORRAL DEGRADADO (INCIENSAL)	MATORRAL (CARDONAL)	
ÁREA DE INTERÉS PARQUE EÓLICO	PALMERAS	TARAJAL	HERBAZAL EFÍMERO	MATORRAL (TABAIBAL AMARGO)	MATORRAL (BALERA)	



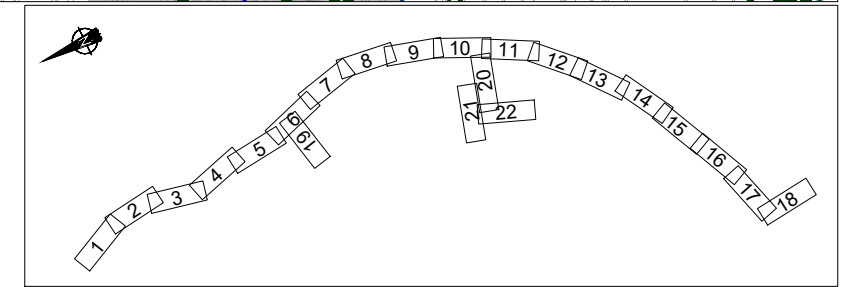
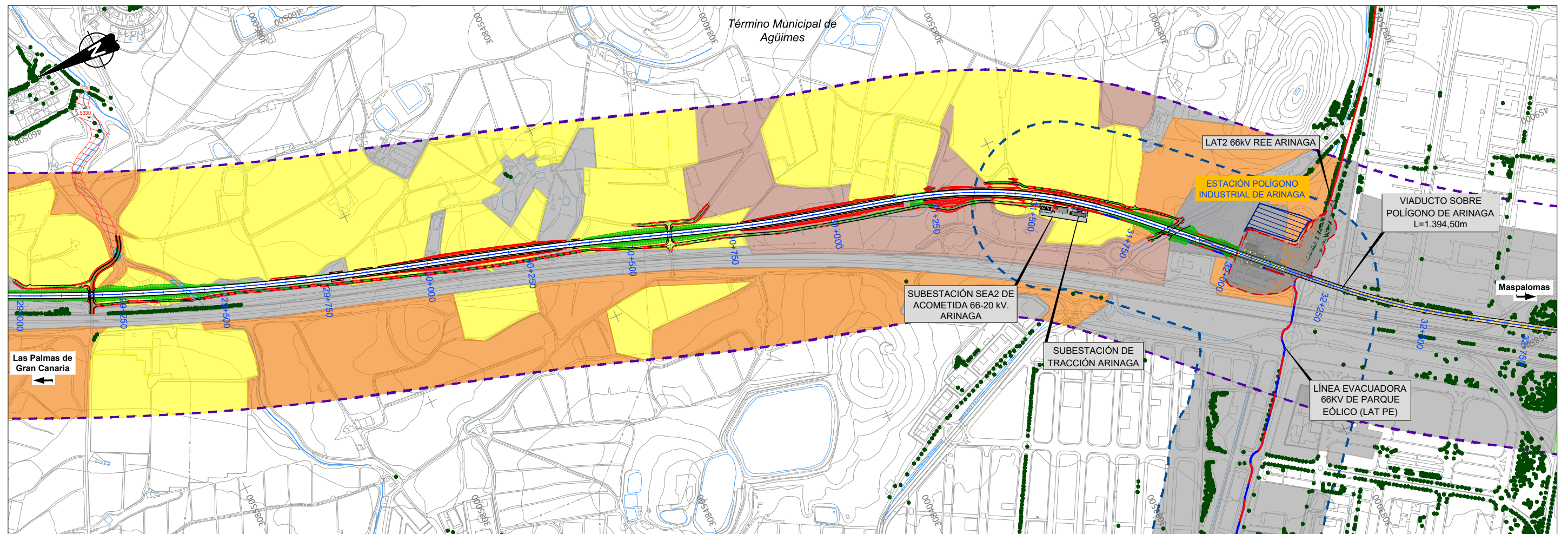
LEYENDA CONDICIONANTES AMBIENTALES

ZONAS DE INSTALACIONES AUXILIARES (ZIA's)	HÁBITATS DE INTERÉS COMUNITARIO	URBANO SIN VEGETACIÓN NATURAL	AGRICULTURA SIN VEGETACIÓN NATURAL	MATORRAL DEGRADADO (AHULAGAR)	MATORRAL (TABAIBAL)	MAR
ÁREA DE INTERÉS	FLORA PROTEGIDA	PALMERAL	HERBAZAL ANUALES (BARRILLAL)	MATORRAL DEGRADADO (INCIENSAL)	MATORRAL (CARDONAL)	
ÁREA DE INTERÉS PARQUE EÓLICO	PALMERAS	TARAJAL	HERBAZAL EFÍMERO	MATORRAL (TABAIBAL AMARGO)	MATORRAL (BALERA)	



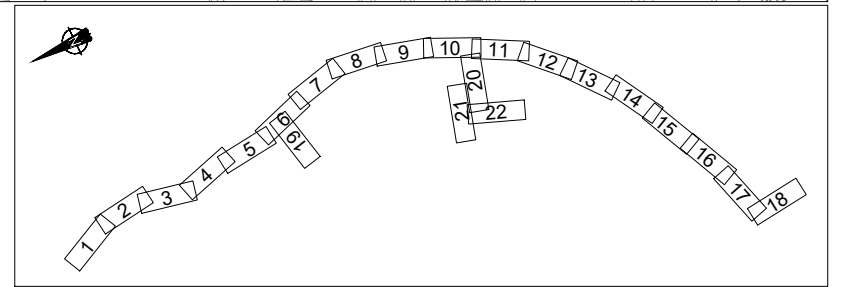
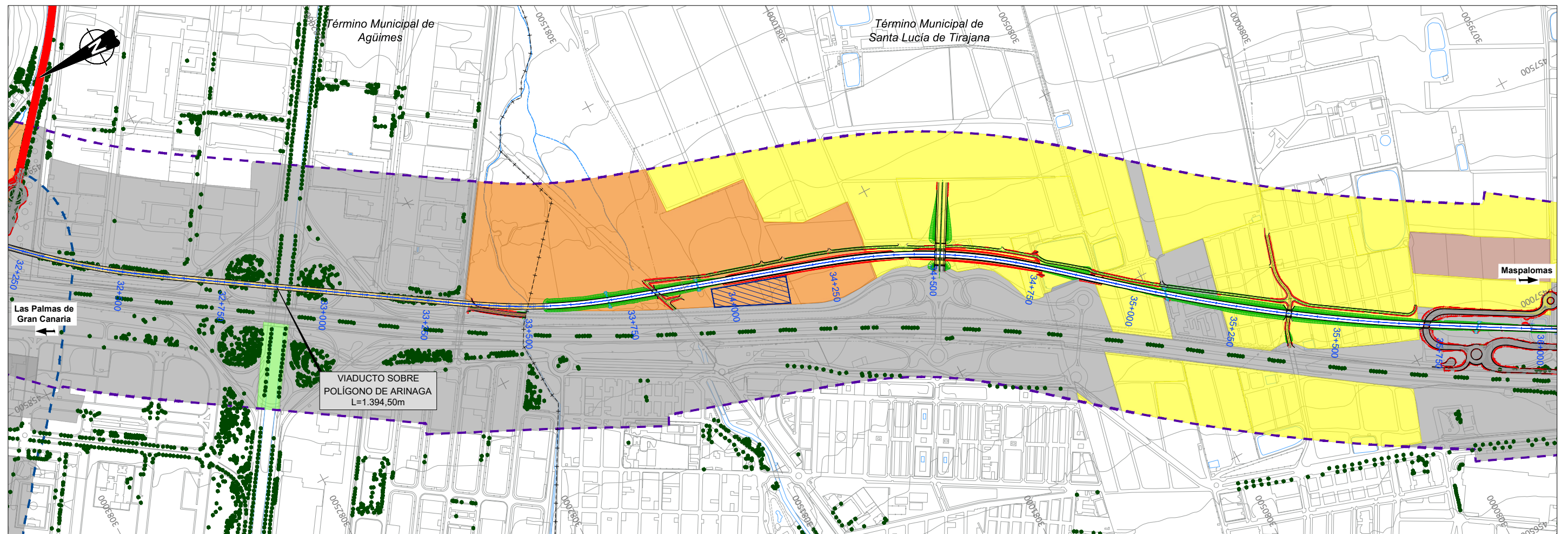
LEYENDA CONDICIONANTES AMBIENTALES

ZONAS DE INSTALACIONES AUXILIARES (ZIA's)	HÁBITATS DE INTERÉS COMUNITARIO	URBANO SIN VEGETACIÓN NATURAL	AGRICULTURA SIN VEGETACIÓN NATURAL	MATORRAL DEGRADADO (AHULAGAR)	MATORRAL (TABAIBAL)	MAR
ÁREA DE INTERÉS	FLORA PROTEGIDA	PALMERAL	HERBAZAL ANUALES (BARRILLAL)	MATORRAL DEGRADADO (INCIENSAL)	MATORRAL (CARDONAL)	
ÁREA DE INTERÉS PARQUE EÓLICO	PALMERAS	TARAJAL	HERBAZAL EFÍMERO	MATORRAL (TABAIBAL AMARGO)	MATORRAL (BALERA)	



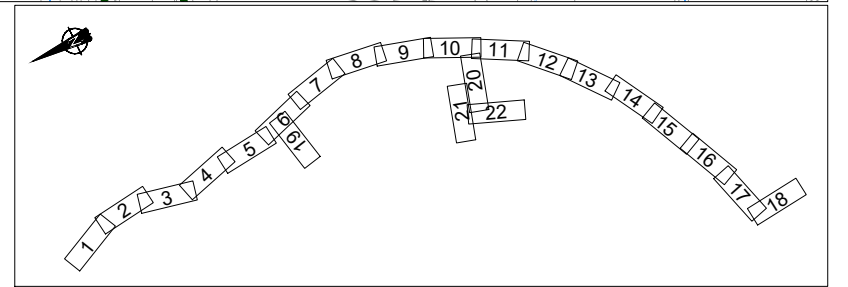
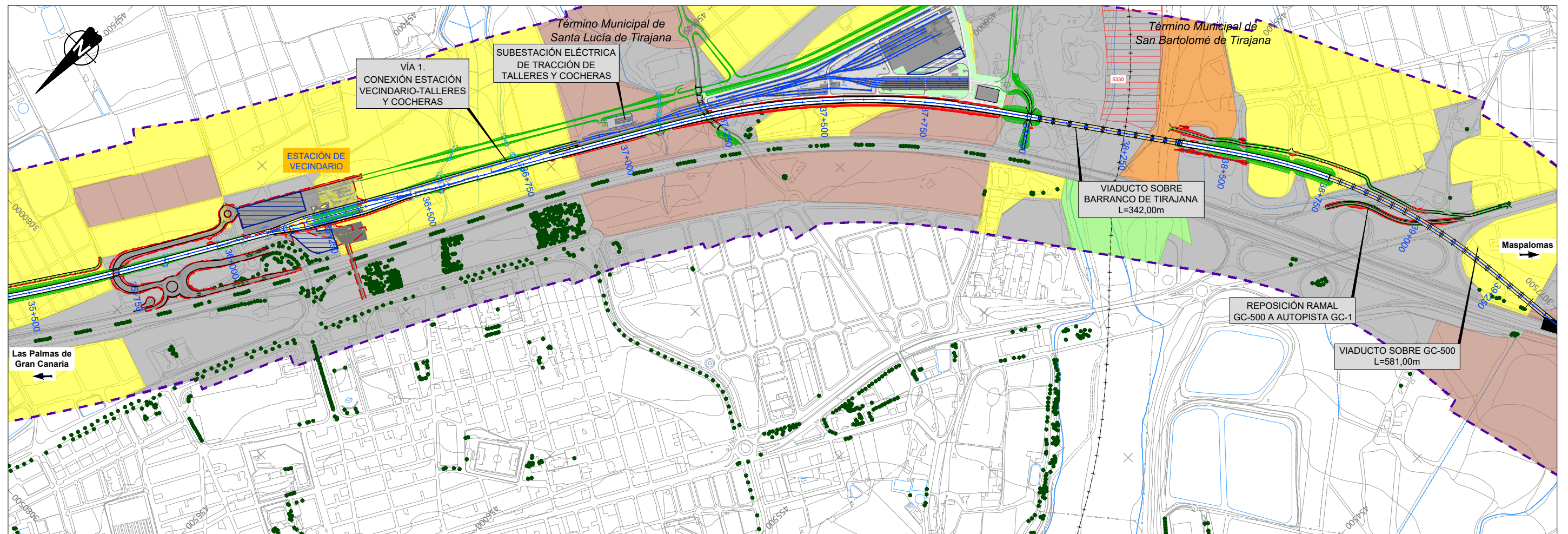
LEYENDA CONDICIONANTES AMBIENTALES

ZONAS DE INSTALACIONES AUXILIARES (ZIA's)	HÁBITATS DE INTERÉS COMUNITARIO	URBANO SIN VEGETACIÓN NATURAL	AGRICULTURA SIN VEGETACIÓN NATURAL	MATORRAL DEGRADADO (AHULAGAR)	MATORRAL (TABAIBAL)	MAR
ÁREA DE INTERÉS	FLORA PROTEGIDA	PALMERAL	HERBAZAL ANUALES (BARRILLAL)	MATORRAL DEGRADADO (INCIENSAL)	MATORRAL (CARDONAL)	
ÁREA DE INTERÉS PARQUE EÓLICO	PALMERAS	TARAJAL	HERBAZAL EFÍMERO	MATORRAL (TABAIBAL AMARGO)	MATORRAL (BALERA)	



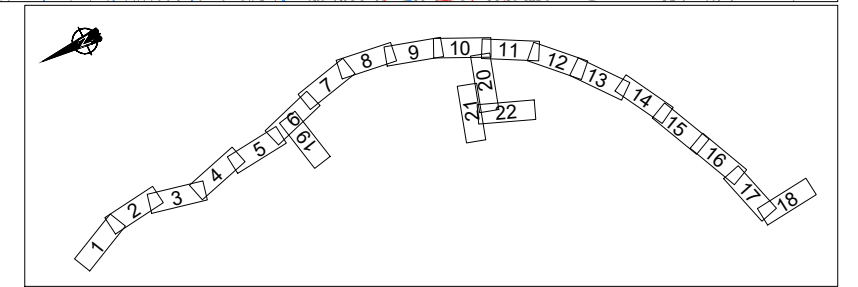
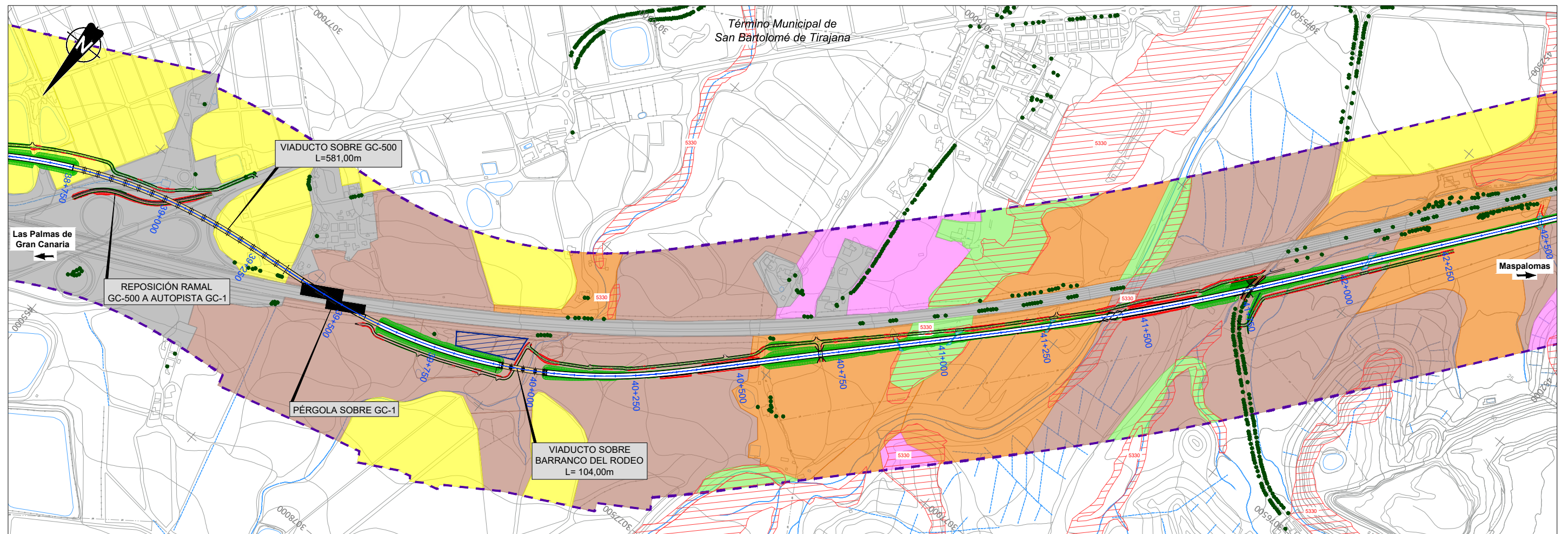
LEYENDA CONDICIONANTES AMBIENTALES

ZONAS DE INSTALACIONES AUXILIARES (ZIA's)	HÁBITATS DE INTERÉS COMUNITARIO	URBANO SIN VEGETACIÓN NATURAL	AGRICULTURA SIN VEGETACIÓN NATURAL	MATORRAL DEGRADADO (AHULAGAR)	MATORRAL (TABAIBAL)	MAR
ÁREA DE INTERÉS	FLORA PROTEGIDA	PALMERAL	HERBAZAL ANUALES (BARRILLAL)	MATORRAL DEGRADADO (INCIENSAL)	MATORRAL (CARDONAL)	
ÁREA DE INTERÉS PARQUE EÓLICO	PALMERAS	TARAJAL	HERBAZAL EFÍMERO	MATORRAL (TABAIBAL AMARGO)	MATORRAL (BALERA)	



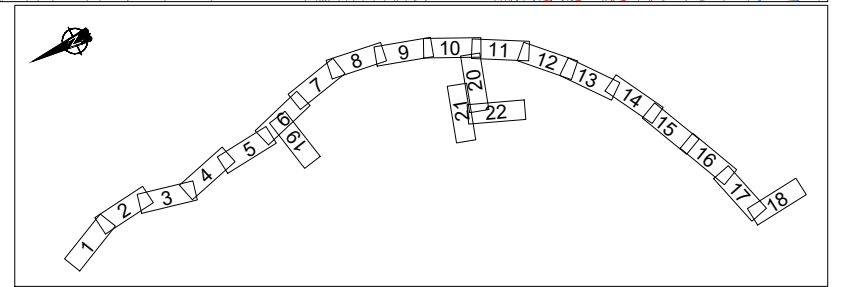
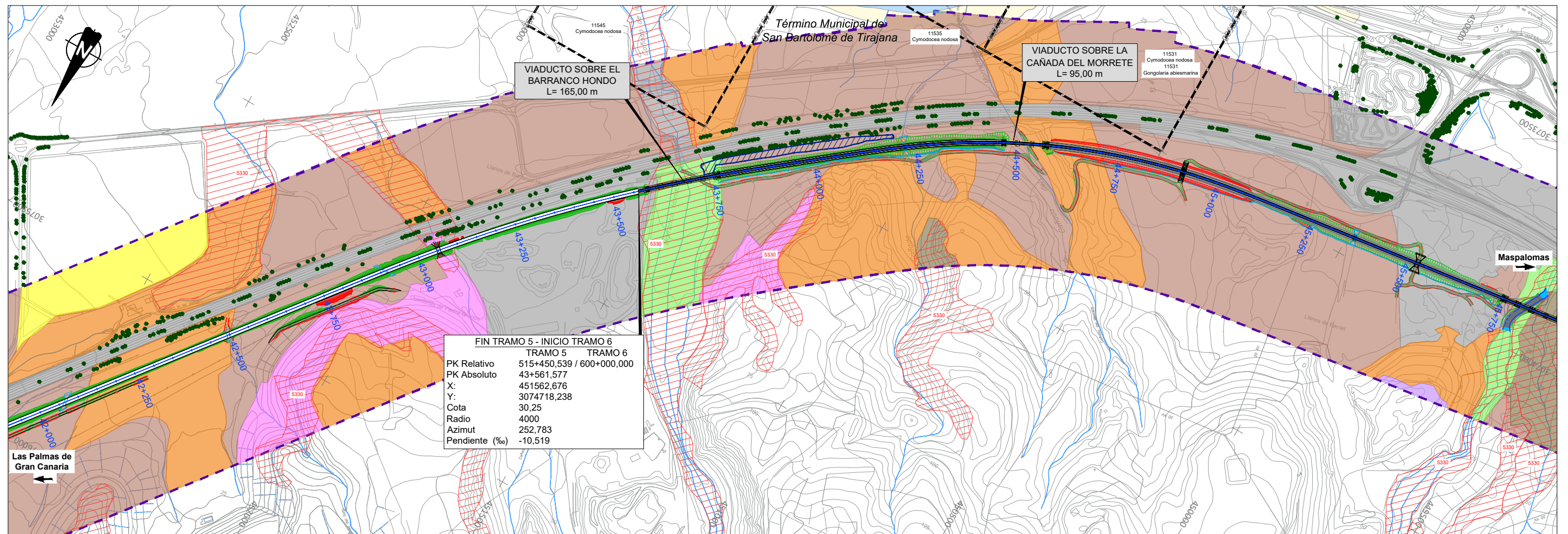
LEYENDA CONDICIONANTES AMBIENTALES

ZONAS DE INSTALACIONES AUXILIARES (ZIA's)	HÁBITATS DE INTERÉS COMUNITARIO	URBANO SIN VEGETACIÓN NATURAL	AGRICULTURA SIN VEGETACIÓN NATURAL	MATORRAL DEGRADADO (AHULAGAR)	MATORRAL (TABAIBAL)	MAR
ÁREA DE INTERÉS	FLORA PROTEGIDA	PALMERAL	HERBAZAL ANUALES (BARRILLAL)	MATORRAL DEGRADADO (INCIENSAL)	MATORRAL (CARDONAL)	
ÁREA DE INTERÉS PARQUE EÓLICO	PALMERAS	TARAJAL	HERBAZAL EFÍMERO	MATORRAL (TABAIBAL AMARGO)	MATORRAL (BALERA)	



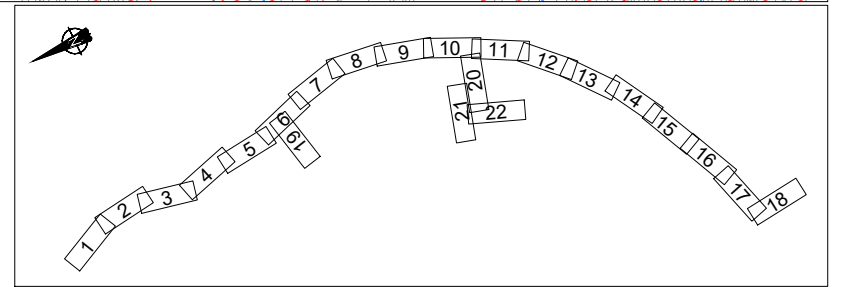
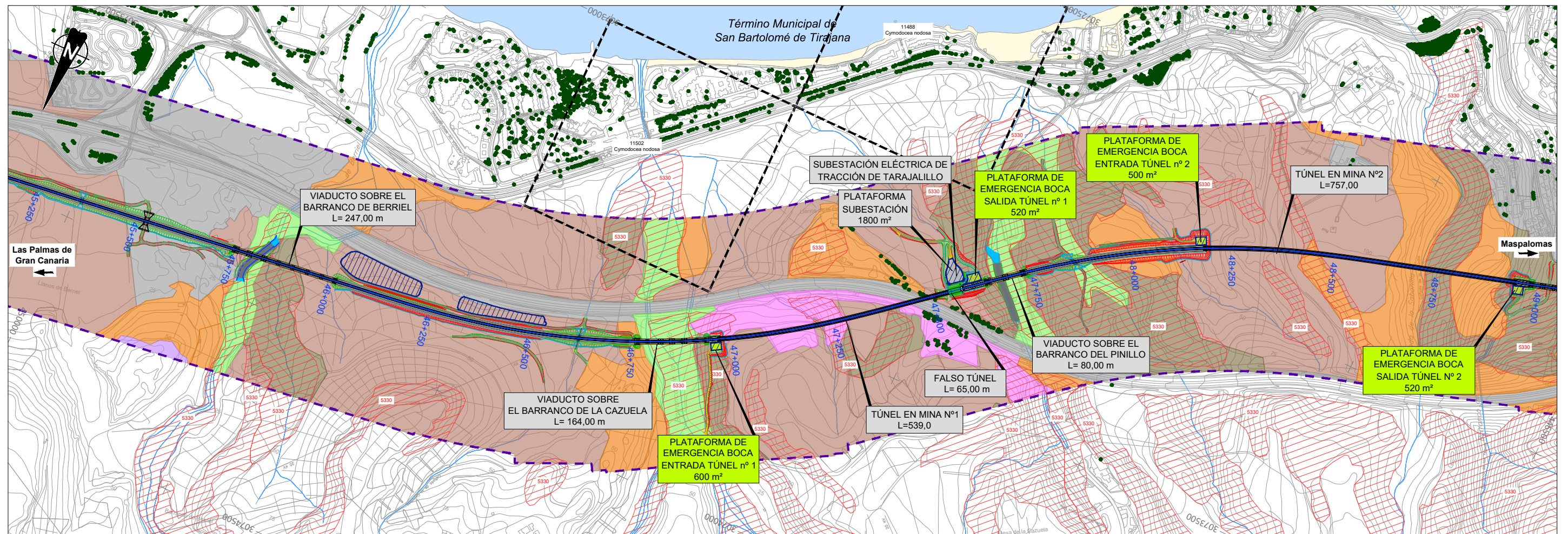
LEYENDA CONDICIONANTES AMBIENTALES

ZONAS DE INSTALACIONES AUXILIARES (ZIA's)	HÁBITATS DE INTERÉS COMUNITARIO	URBANO SIN VEGETACIÓN NATURAL	AGRICULTURA SIN VEGETACIÓN NATURAL	MATORRAL DEGRADADO (AHULAGAR)	MATORRAL (TABAIBAL)	MAR
ÁREA DE INTERÉS	FLORA PROTEGIDA	PALMERAL	HERBAZAL ANUALES (BARRILLAL)	MATORRAL DEGRADADO (INCIENSAL)	MATORRAL (CARDONAL)	
ÁREA DE INTERÉS PARQUE EÓLICO	PALMERAS	TARAJAL	HERBAZAL EFÍMERO	MATORRAL (TABAIBAL AMARGO)	MATORRAL (BALERA)	



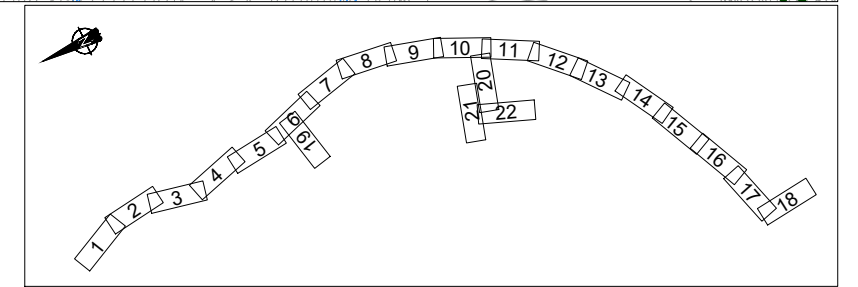
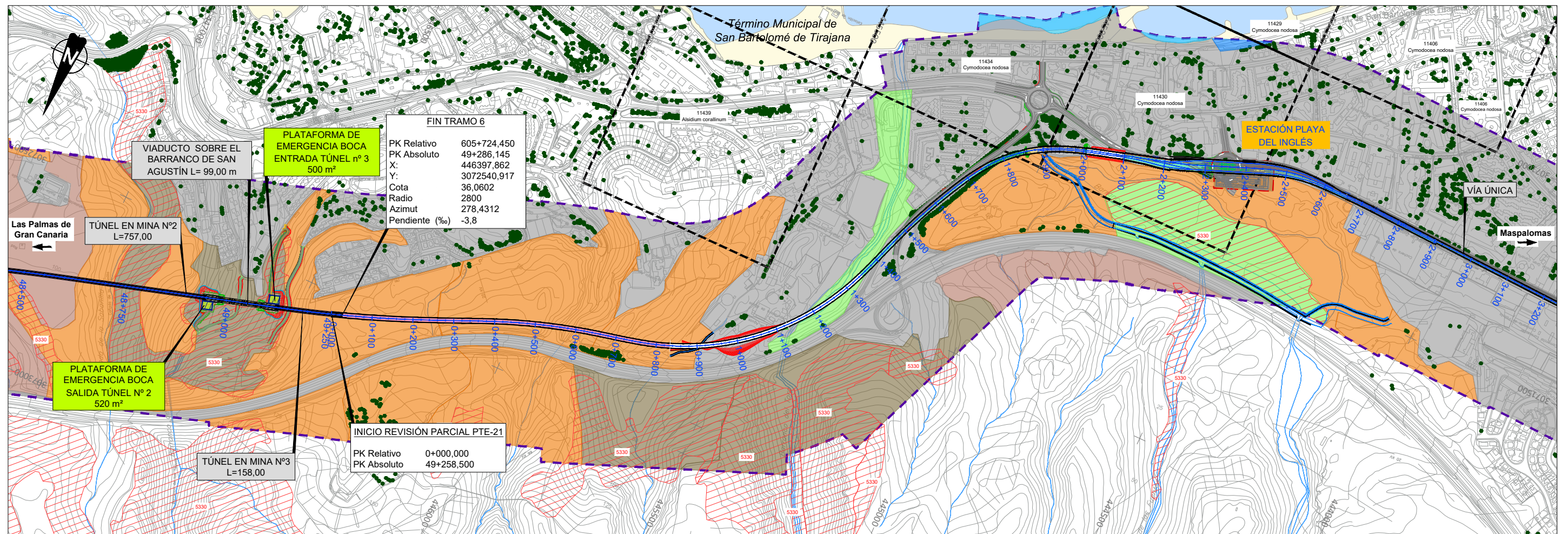
LEYENDA CONDICIONANTES AMBIENTALES

ZONAS DE INSTALACIONES AUXILIARES (ZIA's)	HÁBITATS DE INTERÉS COMUNITARIO	URBANO SIN VEGETACIÓN NATURAL	AGRICULTURA SIN VEGETACIÓN NATURAL	MATORRAL DEGRADADO (AHULAGAR)	MATORRAL (TABAIBAL)	MAR
ÁREA DE INTERÉS	FLORA PROTEGIDA	PALMERAL	HERBAZAL ANUALES (BARRILLAL)	MATORRAL DEGRADADO (INCIENSAL)	MATORRAL (CARDONAL)	
ÁREA DE INTERÉS PARQUE EÓLICO	PALMERAS	TARAJAL	HERBAZAL EFÍMERO	MATORRAL (TABAIBAL AMARGO)	MATORRAL (BALERA)	



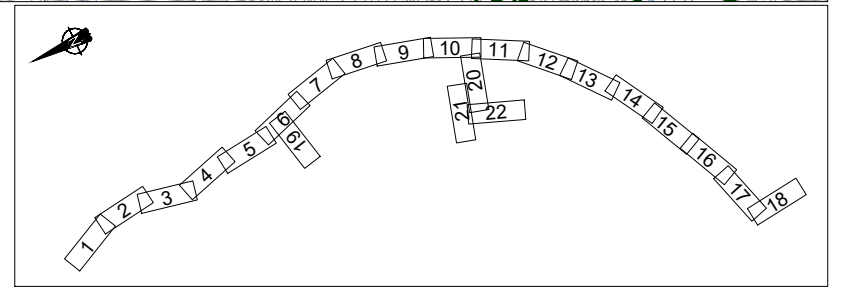
LEYENDA CONDICIONANTES AMBIENTALES

ZONAS DE INSTALACIONES AUXILIARES (ZIA's)	HÁBITATS DE INTERÉS COMUNITARIO	URBANO SIN VEGETACIÓN NATURAL	AGRICULTURA SIN VEGETACIÓN NATURAL	MATORRAL DEGRADADO (AHULAGAR)	MATORRAL (TABAIBAL)	MAR
ÁREA DE INTERÉS	FLORA PROTEGIDA	PALMERAL	HERBAZAL ANUALES (BARRILLAL)	MATORRAL DEGRADADO (INCIENSAL)	MATORRAL (CARDONAL)	
ÁREA DE INTERÉS PARQUE EÓLICO	PALMERAS	TARAJAL	HERBAZAL EFÍMERO	MATORRAL (TABAIBAL AMARGO)	MATORRAL (BALERA)	




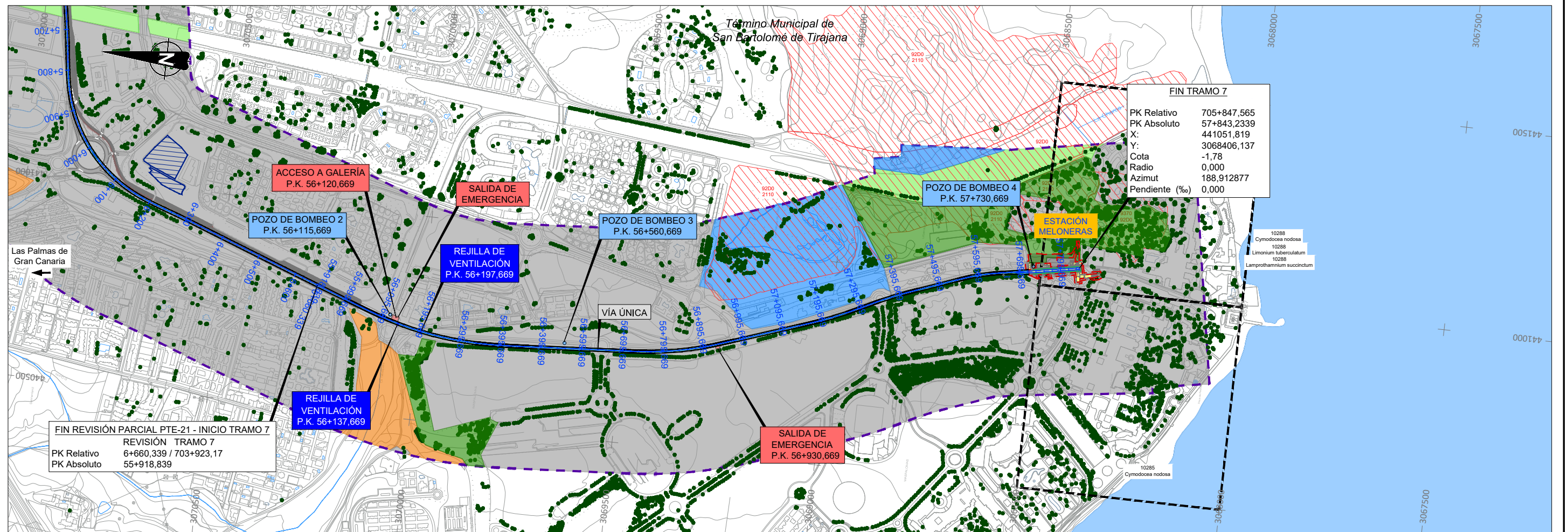
LEYENDA CONDICIONANTES AMBIENTALES

ZONAS DE INSTALACIONES AUXILIARES (ZIA's)	HÁBITATS DE INTERÉS COMUNITARIO	URBANO SIN VEGETACIÓN NATURAL	AGRICULTURA SIN VEGETACIÓN NATURAL	MATORRAL DEGRADADO (AHULAGAR)	MATORRAL (TABAIBAL)	MAR
ÁREA DE INTERÉS	FLORA PROTEGIDA	PALMERAL	HERBAZAL ANUALES (BARRILLAL)	MATORRAL DEGRADADO (INCIENSAL)	MATORRAL (CARDONAL)	
ÁREA DE INTERÉS PARQUE EÓLICO	PALMERAS	TARAJAL	HERBAZAL EFÍMERO	MATORRAL (TABAIBAL AMARGO)	MATORRAL (BALERA)	



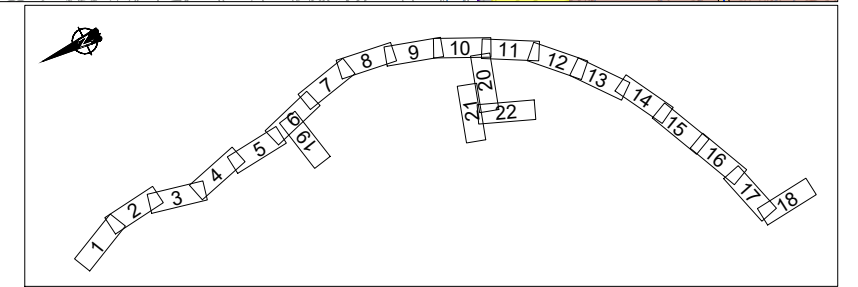
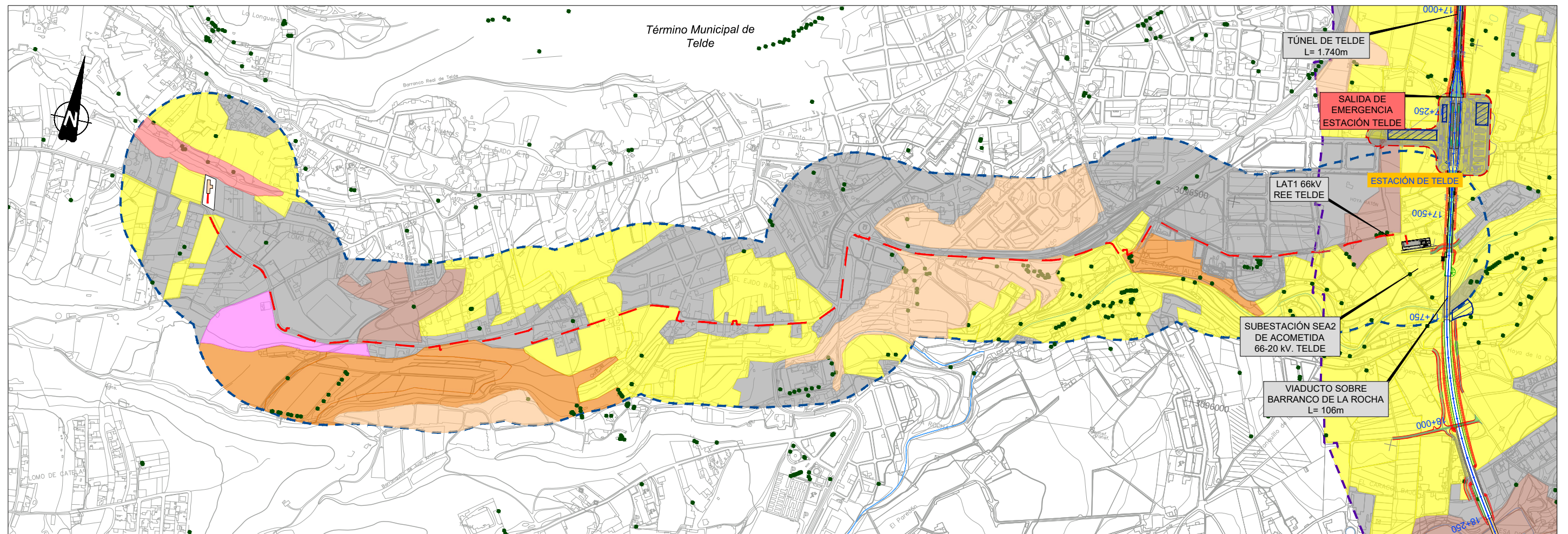
LEYENDA CONDICIONANTES AMBIENTALES

ZONAS DE INSTALACIONES AUXILIARES (ZIA's)	HÁBITATS DE INTERÉS COMUNITARIO	URBANO SIN VEGETACIÓN NATURAL	AGRICULTURA SIN VEGETACIÓN NATURAL	MATORRAL DEGRADADO (AHULAGAR)	MATORRAL (TABAIBAL)	MAR
ÁREA DE INTERÉS	FLORA PROTEGIDA	PALMERAL	HERBAZAL ANUALES (BARRILLAL)	MATORRAL DEGRADADO (INCIENSAL)	MATORRAL (CARDONAL)	
ÁREA DE INTERÉS PARQUE EÓLICO	PALMERAS	TARAJAL	HERBAZAL EFÍMERO	MATORRAL (TABAIBAL AMARGO)	MATORRAL (BALERA)	



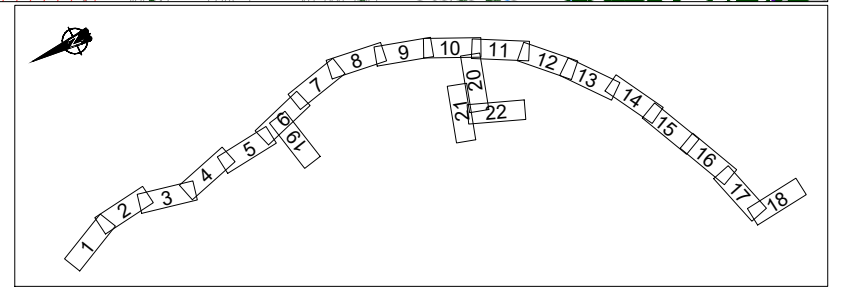
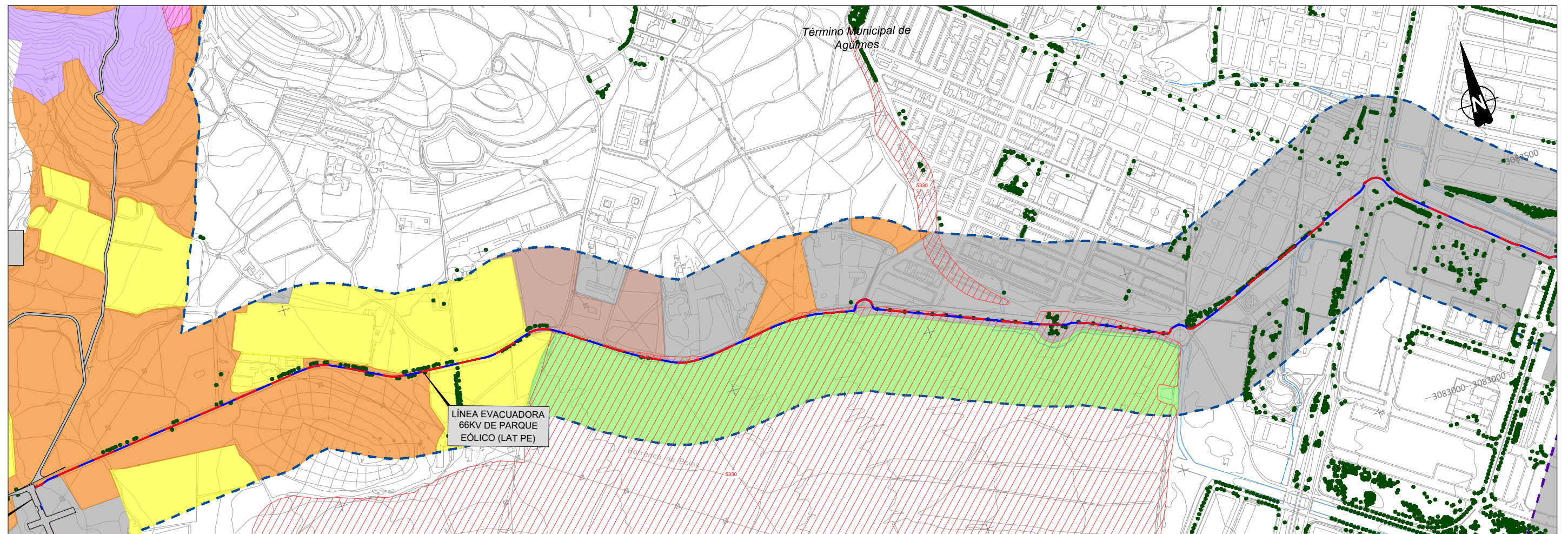
LEYENDA CONDICIONANTES AMBIENTALES

ZONAS DE INSTALACIONES AUXILIARES (ZIA's)	HÁBITATS DE INTERÉS COMUNITARIO	URBANO SIN VEGETACIÓN NATURAL	AGRICULTURA SIN VEGETACIÓN NATURAL	MATORRAL DEGRADADO (AHULAGAR)	MATORRAL (TABAIBAL)	MAR
ÁREA DE INTERÉS	FLORA PROTEGIDA	PALMERAL	HERBAZAL ANUALES (BARRILLAL)	MATORRAL DEGRADADO (INCIENSAL)	MATORRAL (CARDONAL)	
ÁREA DE INTERÉS PARQUE EÓLICO	PALMERAS	TARAJAL	HERBAZAL EFÍMERO	MATORRAL (TABAIBAL AMARGO)	MATORRAL (BALERA)	



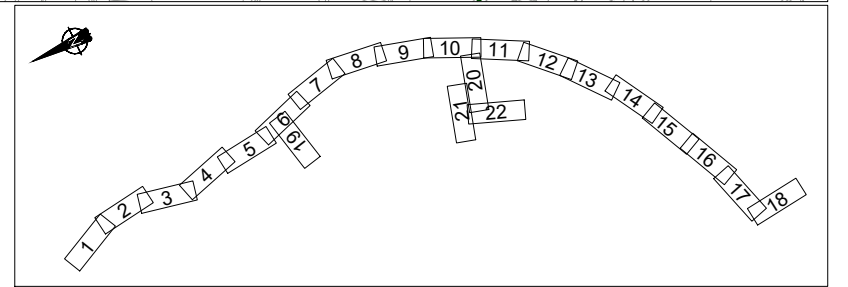
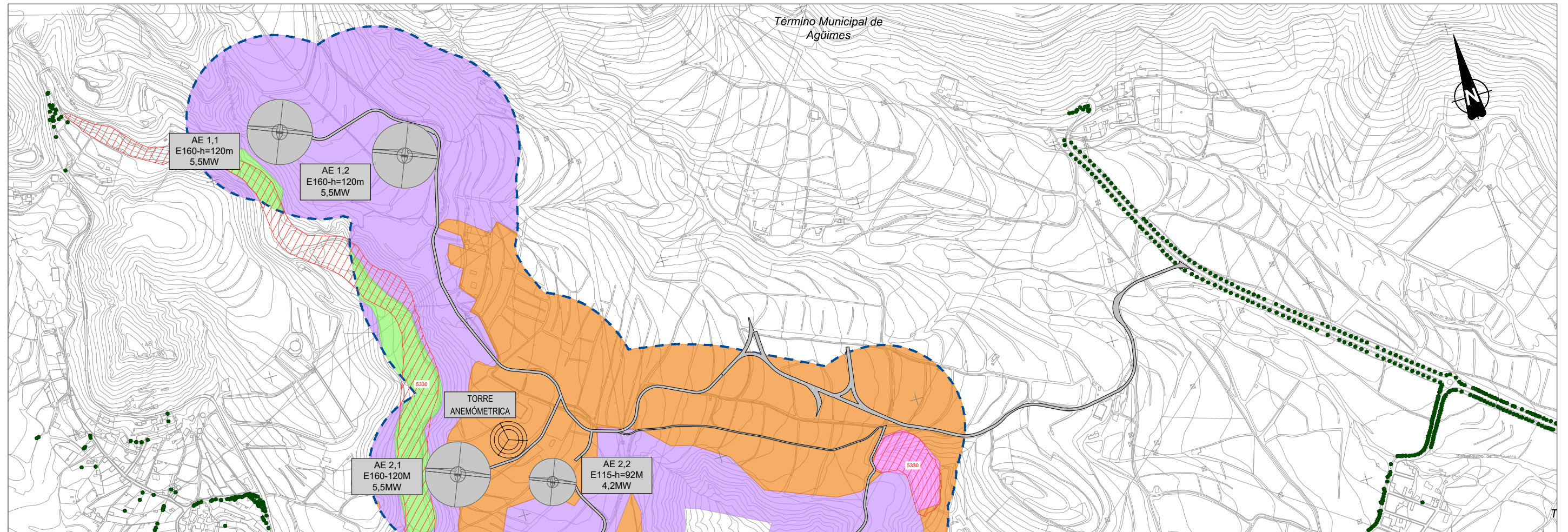
LEYENDA CONDICIONANTES AMBIENTALES

ZONAS DE INSTALACIONES AUXILIARES (ZIA's)	HÁBITATS DE INTERÉS COMUNITARIO	URBANO SIN VEGETACIÓN NATURAL	AGRICULTURA SIN VEGETACIÓN NATURAL	MATORRAL DEGRADADO (AHULAGAR)	MATORRAL (TABAIBAL)	MAR
ÁREA DE INTERÉS	FLORA PROTEGIDA	PALMERAL	HERBAZAL ANUALES (BARRILLAL)	MATORRAL DEGRADADO (INCIENSAL)	MATORRAL (CARDONAL)	
ÁREA DE INTERÉS PARQUE EÓLICO	PALMERAS	TARAJAL	HERBAZAL EFÍMERO	MATORRAL (TABAIBAL AMARGO)	MATORRAL (BALERA)	



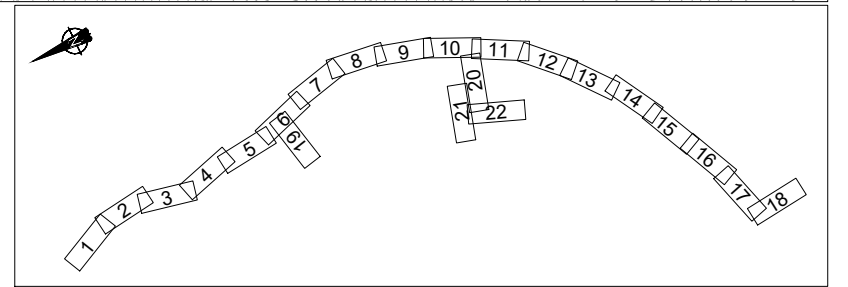
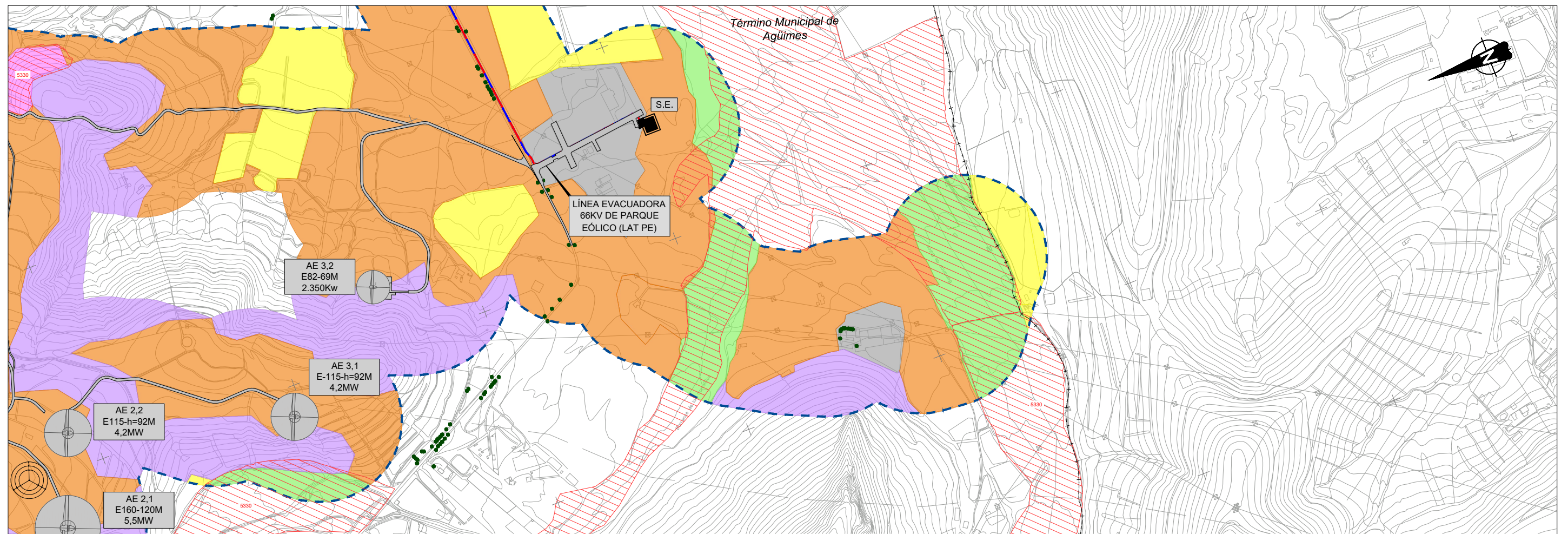
LEYENDA CONDICIONANTES AMBIENTALES

ZONAS DE INSTALACIONES AUXILIARES (ZIA's)	HÁBITATS DE INTERÉS COMUNITARIO	URBANO SIN VEGETACIÓN NATURAL	AGRICULTURA SIN VEGETACIÓN NATURAL	MATORRAL DEGRADADO (AHULAGAR)	MATORRAL (TABAIBAL)	MAR
ÁREA DE INTERÉS	FLORA PROTEGIDA	PALMERAL	HERBAZAL ANUALES (BARRILLAL)	MATORRAL DEGRADADO (INCIENSAL)	MATORRAL (CARDONAL)	
ÁREA DE INTERÉS PARQUE EÓLICO	PALMERAS	TARAJAL	HERBAZAL EFÍMERO	MATORRAL (TABAIBAL AMARGO)	MATORRAL (BALERA)	



LEYENDA CONDICIONANTES AMBIENTALES

ZONAS DE INSTALACIONES AUXILIARES (ZIA's)	HÁBITATS DE INTERÉS COMUNITARIO	URBANO SIN VEGETACIÓN NATURAL	AGRICULTURA SIN VEGETACIÓN NATURAL	MATORRAL DEGRADADO (AHULAGAR)	MATORRAL (TABAIBAL)	MAR
ÁREA DE INTERÉS	FLORA PROTEGIDA	PALMERAL	HERBAZAL ANUALES (BARRILLAL)	MATORRAL DEGRADADO (INCIENSAL)	MATORRAL (CARDONAL)	
ÁREA DE INTERÉS PARQUE EÓLICO	PALMERAS	TARAJAL	HERBAZAL EFÍMERO	MATORRAL (TABAIBAL AMARGO)	MATORRAL (BALERA)	



LEYENDA CONDICIONANTES AMBIENTALES

ZONAS DE INSTALACIONES AUXILIARES (ZIA's)	HÁBITATS DE INTERÉS COMUNITARIO	URBANO SIN VEGETACIÓN NATURAL	AGRICULTURA SIN VEGETACIÓN NATURAL	MATORRAL DEGRADADO (AHULAGAR)	MATORRAL (TABAIBAL)	MAR
ÁREA DE INTERÉS	FLORA PROTEGIDA	PALMERAL	HERBAZAL ANUALES (BARRILLAL)	MATORRAL DEGRADADO (INCIENSAL)	MATORRAL (CARDONAL)	
ÁREA DE INTERÉS PARQUE EÓLICO	PALMERAS	TARAJAL	HERBAZAL EFÍMERO	MATORRAL (TABAIBAL AMARGO)	MATORRAL (BALERA)	